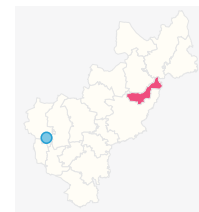


# ZONA ARQUEOLÓGICA DE RANAS

A menos de dos horas y media goza de la envidiable Vista que tenían los pobladores de Ranas.






## COMO LLEGAR



0 km 20 Km

La distancia de Santiago de Querétaro a San Joaquín es de 135 km

-  Patrimonio Mundial
-  Atractivo turístico
-  Cabecera Municipal

A tres kilómetros del antiguo pueblo minero de San Joaquín, pasando por la comunidad de Agua de Venado, se encuentra, en la parte superior de dos cerros, y con una vista privilegiada, las ruinas de un asentamiento prehispánico que fue erigido y habitado entre los años 600 y 1,000 d.C. Ranas es un mirador arqueológico con una envidiable vista.

Junto con su ciudad hermana Toluquilla, Ranas fue un importante centro de control religioso, político y económico.

En el siglo XVI fue ocupada por los chichimecas hasta la colonización española.

## ATRATIVOS TURÍSTICOS

### San Joaquín

Después de una de las carreteras con mejor vista que ofrece el estado de Querétaro, se llega al altísimo pueblo de San Joaquín. Los 2,400 metros que lo elevan sobre el nivel del mar, le dan a este pueblo un aire siempre húmedo y una naturaleza que más que delinear los límites de la población, los invade.

Antes de ser considerado como un sitio turístico, San Joaquín fue un pueblo minero. En la entrada de esta población se encuentra la Glorieta de la Piedra Redonda. La piedra que da nombre a este monumento fue utilizada por los antiguos pobladores para la trituración de los minerales. Hoy se conserva como un recuerdo del pasado minero.

Ya adentro del pueblo, además de las pintorescas y provincianas calles, se puede observar un interesante binomio: una plaza rodeada por decenas de escalones que la elevan y le dan un aire de autoridad, y la iglesia, construcción en donde se congregan gran parte de los san joaquinenses todos los domingos para asistir a misa.

Un paseo por la cabecera municipal de San Joaquín no está completo sin visitar El Mirador de la Crucita, uno de los cerros más altos del pueblo en el que se puede apreciar una

asombrosa vista panorámica de la villa y sus alrededores.

### Gruta Los Herrera

Estalactitas y estalagmitas formadas en las entrañas de la Tierra. La Gruta Los Herrera es una cueva que se ha ido formando durante miles de años y que hoy puede ser apreciada en tan solo unos minutos. Éste es uno de los sitios en donde la visión es literalmente milenaria; no se ven sólo formaciones rocosas, se ven milenios. Se observa cómo la naturaleza esculpe en el tiempo.

Si la curiosidad es aún mayor y se quiere adentrar todavía más en las profundidades de estas grutas:

### Campamento eco-turístico Aventura Park.

Un moderno campamento, ideal para practicar diversas actividades extremas: escalada en roca, rappel, descenso en tirolesas, ciclismo de montaña, y más. A 3 km. de Los Herrera.

TEL. 01 (55) 58 76 06 73

CEL. 044 55 26 53 30 44

WWW.AVENTURAPARK.COM.MX

### Parque Nacional Campo Alegre

A cinco minutos de la cabecera municipal, en el camino a la comunidad de San Cristóbal, se encuentra este centro recreativo, ideal para la práctica del campismo, pues cuenta con grandes extensiones de tierra rodeadas de pinos y cedros. El parque cuenta con todos los servicios básicos.

## UN POCO MÁS ALLÁ

### Zona Arqueológica Toluquilla

Es un asentamiento de aproximadamente 120 construcciones. El estado de conservación es excepcional ya que se pueden apreciar escalinatas, alfardas, callejones, calles, vanos de puertas y muros con altura de más de dos metros. Es notable la existencia de cuatro juegos de pelota, que forman el punto

central de la planeación del sitio, pues toda la traza urbana gira en torno a estos espacios que se adaptan fielmente a la topografía del cerro.

### **Campamento El Jabalí**

La Secretaría de Turismo de Querétaro organiza recorridos en cuatrimoto desde el tranquilo campamento, localizado en la comunidad de Extoraz, hasta la misión de Bucareli, pasando por ríos, cañones, minas y montañas.

El campamento cuenta con cinco habitaciones de lujo, un restaurante-bar donde se pueden disfrutar los sabores de la región, y la experiencia de estar en contacto con la naturaleza.

#### **EN LA MALETA**

Recomendamos llevar tenis cómodos, ropa abrigadora, protector solar y cámara fotográfica. San Joaquín suele ser muy frío sobretodo en invierno o durante las noches.

Secretaría de Turismo del Estado  
PASTEUR NO. 4 NORTE, CENTRO HISTÓRICO  
TEL. EN QUERÉTARO (442) 238 5067  
LADA NACIONAL SIN COSTO 01 800 715 1742  
TURISMO@QUERETARO.GOB.MX  
WWW.QUERETARO.TRAVEL  
HORARIOS DE ATENCIÓN:  
LUNES A DOMINGO: 9:00 A 20:00 HRS