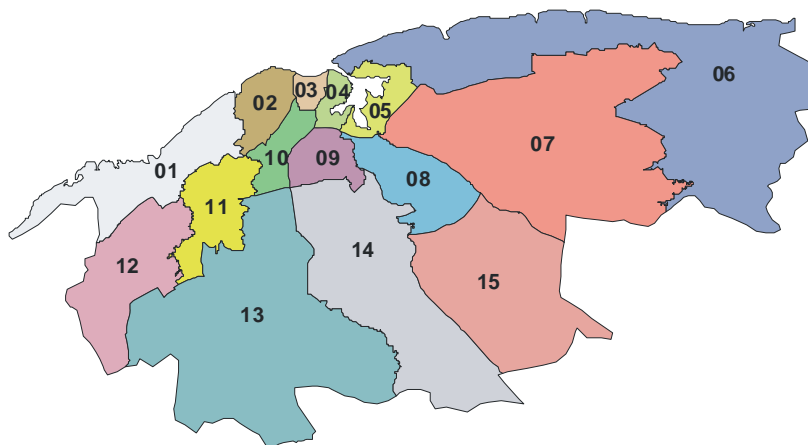


LA HABANA

- 01 Playa
- 02 Plaza de la Revolución
- 03 Centro Habana
- 04 La Habana Vieja
- 05 Regla
- 06 La Habana del Este
- 07 Guanabacoa
- 08 San Miguel del Padrón
- 09 Diez de Octubre
- 10 Cerro
- 11 Marianao
- 12 La Lisa
- 13 Boyeros
- 14 Arroyo Naranjo
- 15 Cotorro



Ubicación geográfica: En la Región Occidental, entre los 22° 58', 23° 10' de latitud norte y los 82°30', 82° 06' de longitud oeste.

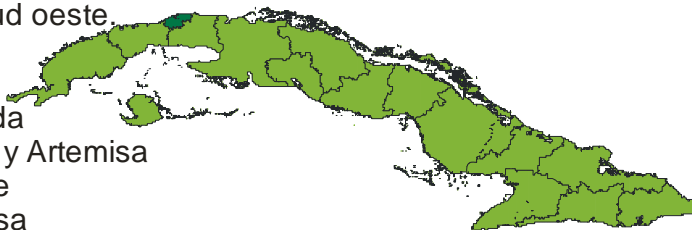
Límites geográficos:

Al Norte: Estrecho de la Florida

Al Sur: Provincia Mayabeque y Artemisa

Al Este: Provincia Mayabeque

Al Oeste: Provincia de Artemisa



Río de mayor longitud: Almendares

49,8 Km de longitud

402 Km² de área

3,4 m³/s de gasto

11 afluentes

Vertiente: Norte

Nace: En las Alturas de Bejucal-Madruga-Coliseo, al noroeste de San José de las Lajas, en los 23°01' de latitud norte y los 82°16' de longitud oeste, a 80 metros de altitud.

Desemboca: En la Boca de la Chorrera

Corre: En dirección sur-noroeste.

Decimoquinto lugar en extensión entre las provincias con 726,75 Km². Representa el 0,7% de la superficie del país.

Mayor elevación: Tetas de Managua con 210 metros de altura.

Geografía física

Su territorio está ocupado por las Llanuras y las Alturas de la Habana-Matanzas. Las costas ocupan todo el límite norte donde se localiza la Bahía de La Habana, al este están sus playas. Su hidrografía está representada por los ríos Almendares, Martín Pérez y Quibú, los embalses Bacuranao y Ejército Rebelde. Predominan los suelos fersialíticos pardos rojizos y ferralíticos rojos, en algunos sectores costeros existen manifestaciones de carso desnudo.

LA HABANA

Superficie, población y densidad de La Habana, al 31/12/2009

CODIGO	MUNICIPIOS	Superficie Territorial (Km ²)	% de la provincia	Población	Densidad de Población (hab/Km ²)
	La Habana	726,75	100,0	2 141 993	2 947,4
01	Playa	35,87	4,9	177 773	4 956,0
02	Plaza de la Revolución	12,26	1,7	153 858	12 549,6
03	Centro Habana	3,42	0,5	152 395	44 559,9
04	La Habana Vieja	4,37	0,6	91 227	20 875,7
05	Regla	10,22	1,4	42 939	4 201,5
06	La Habana del Este	141,49	19,5	173 149	1 223,8
07	Guanabacoa	129,48	17,8	113 434	876,1
08	San Miguel del Padrón	25,55	3,5	158 525	6 204,5
09	Diez de Octubre	12,28	1,7	213 583	17 392,8
10	Cerro	10,19	1,4	129 080	12 667,3
11	Marianao	23,69	3,3	133 336	5 628,4
12	La Lisa	39,43	5,4	133 255	3 379,5
13	Boyeros	130,42	17,9	184 331	1 413,4
14	Arroyo Naranjo	82,18	11,3	210 632	2 563,1
15	Cotorro	65,90	9,1	74 476	1 130,1

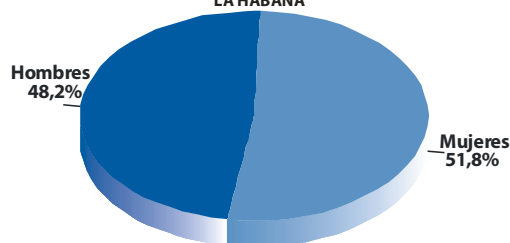
LA HABANA			Diferencia
CONCEPTO	2008	2009	09-08
Población residente al 31 de diciembre (U)	2 148 132	2 141 993	-6 139
% de población del país	19,1	19,1	0,0
Mujeres	1 113 153	1 109 306	-3 847
% del total provincial	51,8	51,8	-
Hombres	1 034 979	1 032 687	-2 292
% del total provincial	48,2	48,2	-
Índice de masculinidad (hombres por 1 000 mujeres)	930	931	1

Estructura de la población por sexo y edades, año 2009

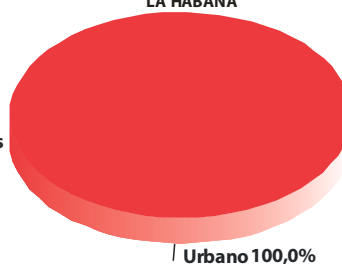


LA HABANA

Estructura de la población por sexo, año 2009
LA HABANA



Estructura de la población por zona, año 2009
LA HABANA

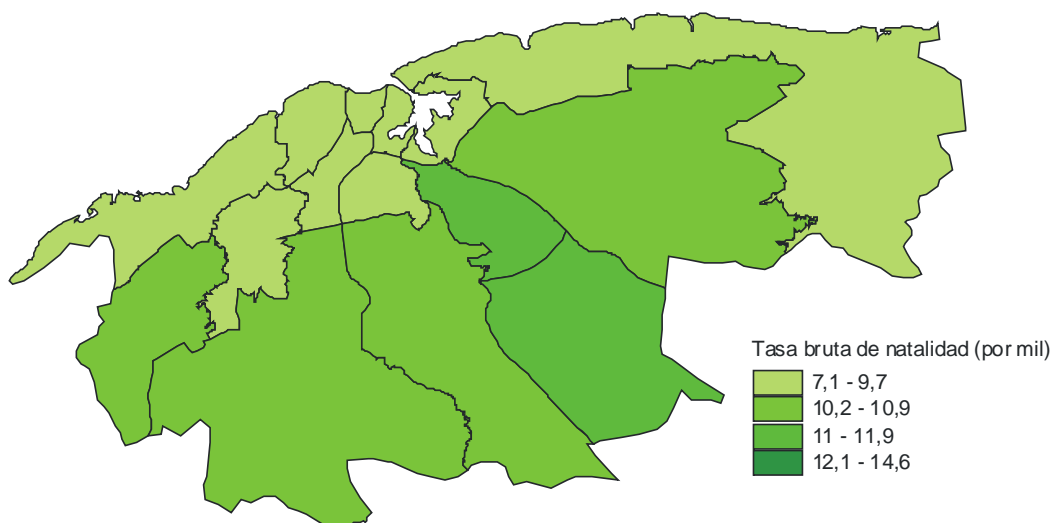


Población total por municipios, según sexo y zonas, al 31/12/2009

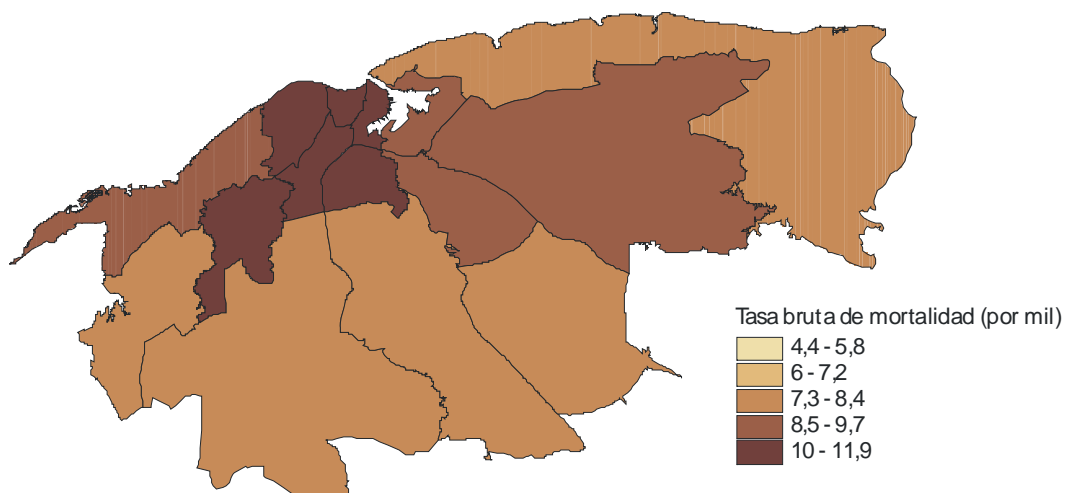
	Total	Hombres	Mujeres
Ambas Zonas			
La Habana	2 141 993	1 032 687	1 109 306
Playa	177 773	83 988	93 785
Plaza de la Revolución	153 858	70 946	82 912
Centro Habana	152 395	71 772	80 623
La Habana Vieja	91 227	44 161	47 066
Regla	42 939	21 050	21 889
La Habana del Este	173 149	84 489	88 660
Guanabacoa	113 434	55 937	57 497
San Miguel del Padrón	158 525	77 710	80 815
Diez de Octubre	213 583	100 479	113 104
Cerro	129 080	61 243	67 837
Marianao	133 336	64 185	69 151
La Lisa	133 255	65 339	67 916
Boyeros	184 331	90 880	93 451
Arroyo Naranjo	210 632	103 710	106 922
Cotorro	74 476	36 798	37 678
Urbana			
La Habana	2 141 993	1 032 687	1 109 306
Playa	177 773	83 988	93 785
Plaza de la Revolución	153 858	70 946	82 912
Centro Habana	152 395	71 772	80 623
La Habana Vieja	91 227	44 161	47 066
Regla	42 939	21 050	21 889
La Habana del Este	173 149	84 489	88 660
Guanabacoa	113 434	55 937	57 497
San Miguel del Padrón	158 525	77 710	80 815
Diez de Octubre	213 583	100 479	113 104
Cerro	129 080	61 243	67 837
Marianao	133 336	64 185	69 151
La Lisa	133 255	65 339	67 916
Boyeros	184 331	90 880	93 451
Arroyo Naranjo	210 632	103 710	106 922
Cotorro	74 476	36 798	37 678
Rural			
La Habana	-	-	-
Playa	-	-	-
Plaza de la Revolución	-	-	-
Centro Habana	-	-	-
La Habana Vieja	-	-	-
Regla	-	-	-
La Habana del Este	-	-	-
Guanabacoa	-	-	-
San Miguel del Padrón	-	-	-
Diez de Octubre	-	-	-
Cerro	-	-	-
Marianao	-	-	-
La Lisa	-	-	-
Boyeros	-	-	-
Arroyo Naranjo	-	-	-
Cotorro	-	-	-

LA HABANA

LA HABANA			Diferencia
CONCEPTO	2008	2009	09-08
Nacidos vivos (U)	18 774	20 206	1 432
Tasa de natalidad (por 1 000 habitantes)	8,7	9,4	0,7
Tasa global de fecundidad (hijos por mujer)	1,33	1,45	0,12
Tasa bruta de reproducción (hijas por mujer)	0,63	0,69	0,06

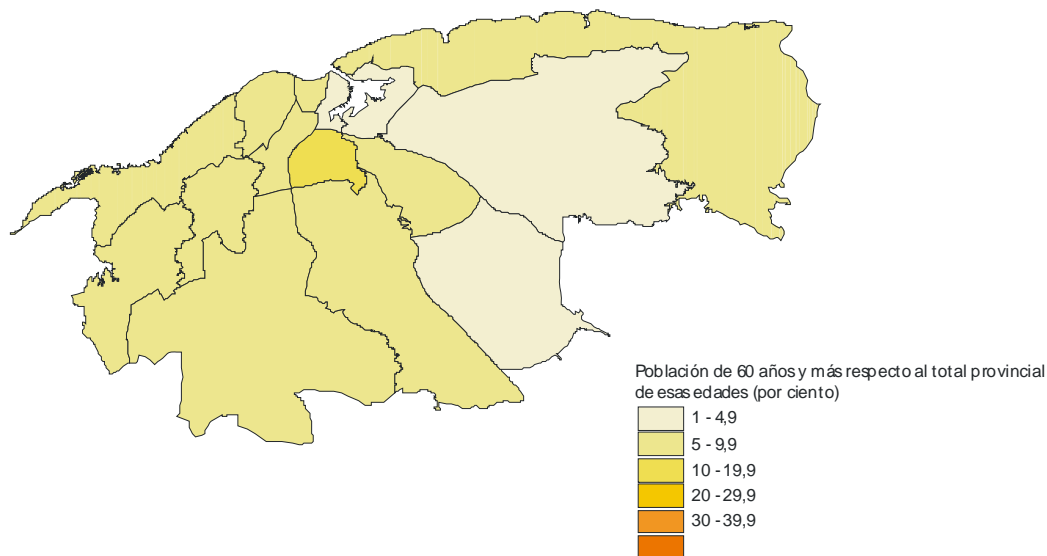


LA HABANA			Diferencia
CONCEPTO	2008	2009	09-08
Defunciones generales (U)	20 593	20 664	71
Tasa de mortalidad general (por 1 000 habitantes)	9,6	9,6	0,0
Tasa de mortalidad infantil (por 1 000 nacidos vivos)	5,7	4,9	-0,8
Tasa de mortalidad materna (por 100 000 nacidos vivos)	47,9	34,6	-13,3
Esperanza de vida al nacer (2005-2007) (años)	76,81	76,81	-
Mujeres	79,54	79,54	-
Hombres	73,86	73,86	-



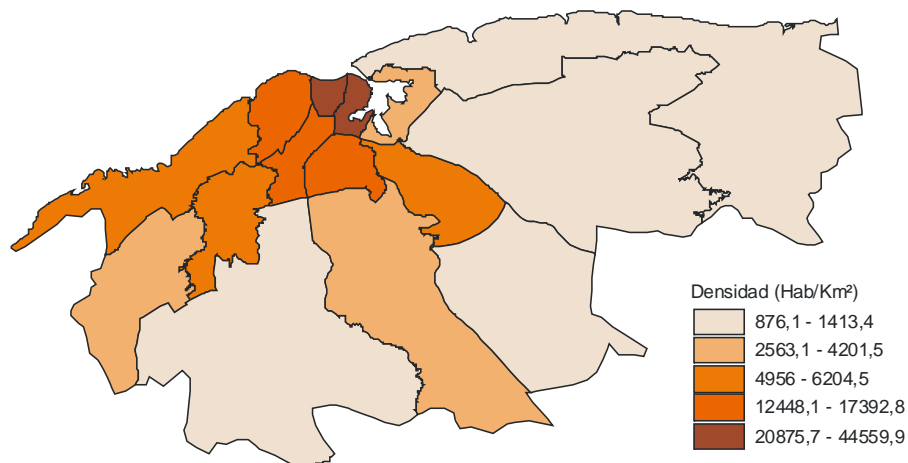
LA HABANA

LA HABANA	Diferencia		
CONCEPTO	2008	2009	09-08
Grado de envejecimiento (60 y más años) (por ciento)	19,2	19,5	0,3
Relación (60 y más años / 0-14 años) por 1 000	1202	1248	46
Relación (60 y más años / 15-59 años) por 1 000	297	302	5
Relación de dependencia (0-14 + 60 y más años/15-59 años) por 1 000	544	543	-1
Edad media	39,50	39,87	0,37
Edad mediana	39,70	40,18	0,48



Ciudades de la provincia de La Habana Censo de Población y Viviendas, año 2002

CIUDADES	Población			Superficie (Km ²)	Densidad de Población (hab/Km ²)
	Total	Hombres	Mujeres		
La Habana	2 201 610	1 055 127	1 146 483	726,8	3 029,39



LA HABANA

Población por municipios y porciento respecto a la provincia, en orden descendente, año 2009

CODIGO	MUNICIPIOS	Población	% respecto a la provincia
	La Habana	2 141 993	100,0
09	Diez de Octubre	213 583	10,0
14	Arroyo Naranjo	210 632	9,8
13	Boyeros	184 331	8,6
01	Playa	177 773	8,3
06	La Habana del Este	173 149	8,1
08	San Miguel del Padrón	158 525	7,4
02	Plaza de la Revolución	153 858	7,2
03	Centro Habana	152 395	7,1
11	Marianao	133 336	6,2
12	La Lisa	133 255	6,2
10	Cerro	129 080	6,0
07	Guanabacoa	113 434	5,3
04	La Habana Vieja	91 227	4,3
15	Cotorro	74 476	3,5
05	Regla	42 939	2,0

Orden que ocupa el municipio respecto al país, según su superficie territorial, cantidad de población y grado de envejecimiento, año 2009

La Habana		Orden que ocupa		
CODIGO	MUNICIPIO	Superficie	Población	Envejecimiento
1	Playa	160	12	9
2	Plaza de la Revolución	164	16	1
3	Centro Habana	168	17	17
4	Habana Vieja	167	32	38
5	Regla	165	85	54
6	La Habana del Este	150	13	28
7	Guanabacoa	152	27	53
8	San Miguel del Padrón	161	15	99
9	Diez de Octubre	163	7	3
10	Cerro	166	26	13
11	Marianao	162	22	39
12	La Lisa	159	23	72
13	Boyeros	151	11	68
14	Arroyo Naranjo	157	8	90
15	Cotorro	158	41	80