



Родинам Білоконів, Біляшівських, Білошицьких, Білецьких, Білозорів, Білоусів, Білодідів, Біликів, Білинських, Білякових, Баланів, Баглаїв, Барвінських, Борозен, Вершигор, Вільчинських, Волошиних, Гавронських, Гавришів, Галаїв, Дриг, Зимних, Капелюшних, Капранських, Козловських, Митровок, Одаричів, Палащенків, Плющів, Пархоменків, Порошенків, Паславських, Патрушевих, Пахльовських, Садових, Яворських, доктору Андрію Вікторовичу Беляєву

### Три кола іранізмів в українському словнику

З тридцяти хронологічних шарів запозичених українською мовою слів іранізми – шостий пласт [Тищенко 2006, 10-11; 2009д, 16]. У ньому розрізняють три кола.

1. **Загальнослов'янські** іранізми – слова, відомі в усіх слов'янських мовах, а значить успадковані ще з праслов'янської доби слова: 1) \**bogъ* 'бог', 2) \**divъ* 'демон', 3) \**rayъ* 'рай', 4) \**jašcerъ* 'дракон, змія', 5) \**vatra* 'вогонь, ватра', 6) \**xvala* 'хвала', 7) \**gatati* 'гадати', 8) \**kaјati* 'ганити' (пор. укр. *каятися, каяття*). Доведено, що їхніми першоджерелами були давньоір. *baγa* 'благий, бог' ≠ *dāeva* 'злий дух' (в цьому і полягала інновація іранців), авест. *rāy-* 'багатство, щастя', *aži-tar* 'дракон, змія', *ātar* 'вогонь', *hvarənah-* 'слава, розкіш, велич', *gāθa* 'релігійний гімн', *gaθrem* 'сакральний спів' [Мартынов, 48], *kaēnā* 'покута'. Річ у тім, що ці поняття – не просто іранізми. Вони виявилися авестизмами, починаючи з антитези благого бога і злих духів.

2. Іранські запозичення вужчого **центральнослов'янського** кола мов (українська, білоруська, частково польська, словацька, чеська, верхньолужицька) поряд з іранізмами ширшого вжитку (*бачити, дбати, тривати, потвора*) знову включають слова й поняття з Авести: 9) *кат*, 10) *rarig* 'лютий сокол' (символ відваги), 11) *патрувати*, 12) *ошатний*. Їхні першоджерела – авест. *kaθa-* 'відплата (на страшному суді)'; авест. *vərəθraγna-* 'сокіл Веретрагна' (символ відваги); авест. *pāθra-* 'наглядати, стерегти'; авест. *xšaθra* 'влада, панування'. У шістьох центральнослов'янських мовах ці слова (невідомі російській і у південних слов'ян) доповнюють авестійську сакральну лексику загальнослов'янського поширення.

3. Ще пізніші **локальні** іранські впливи включають 3 українсько-білоруські аналогії (*хата, темря, хупавий*), 2 українсько-російські (*темрява, овін*) і 1 українсько-польську (укр. діал. [*отуха*] 'надія'). І знову українська мова зберегла частку Авести. Важлива "семантична спадковість... існує між укр. *хата* 'мазанка, землянка', діалектно (Поділля) – 'могила на кладовищі' та іранським... – авест. *kata-* 'кімната,

<sup>1</sup> Костянтин Тищенко, доктор філологічних наук, професор Київського національного університету імені Тараса Шевченка. Доповідь 14 травня 2009 р. на II Міжнародній науковій конференції "Актуальні проблеми історії стародавнього світу" (Історичний факультет КНУ).

льох, тимчасове місце зберігання мертвих тіл, морг". (...) З іраністичного погляду [слово *хата*] відображає вторинну, *місцеву іранську* форму \*хата < \*kata-, а з погляду порівняльно-історичної граматики слов'янських мов укр. *хата* було запозичене тоді, коли іншомовне **а** вже могло відображатися у вигляді **а** у слов'янських діалектах" [Трубачев 2003, 42]. Крапку над **і** вчений мусив поставити, визнавши „старі зв'язки **південно-східнослов'янської, власне – української** з іранською" (!). Тобто, "*місцева іранська*" форма була засвоєна лише у тих "*місцевих слов'янських*" говірках, які були **праукраїнськими**. Але навіть і цей *пізній* (порівняно з центральнослов'янськими) авестизм української мови походить з сарматського часу, тобто на 1000 років старший від міфічної "колиски на трьох братів". Поза Україною слово *хата* відоме, але (крім Білорусі) – там це чужа, українська реалія.

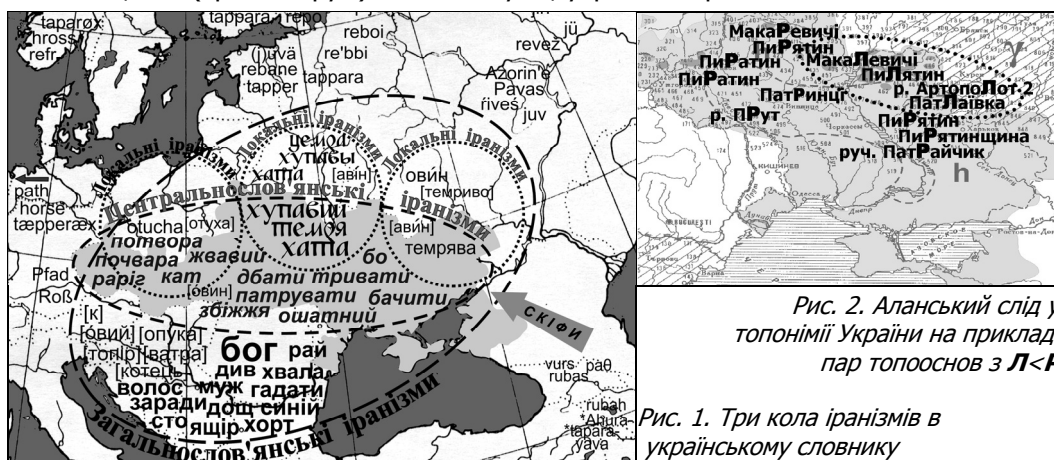


Рис. 2. Аланський слід у топонімії України на прикладі пар топооснов з Л<Р

Рис. 1. Три кола іранізмів в українському словнику

Спеціально для плекальників праслов'янської культурної самодостатності (яких тут же бере за живе духовна залежність від іранців) варто нагадати, що на заході називають рай грецьким словом *παράδεισος* (пор. англ. *paradise*, фр. *paradis*, нім. *Paradies*). Однак воно запозичене через грецьку з давньоіранського *pairidaēza* 'райський сад, квітник' (це сучасне перське *ferdous* 'рай', звідки й прізвище поета Фердоусі – 'райський'). Виходить, на понятті раю іранці таки розумілися, бо ціла Європа цей духовний урок від них засвоїла. З лінгвістичної географії відомо, що окремі групи народів Європи одержали в минулому від іранців ще більше. Так, засвідчено іранський вплив:

– на *фіно-угорські мови* (понад 200 запозичень, серед яких морд. *azoro* 'пан, Господь' [Jokі, 85 з посиланням на Г. Паасонена], *Azorin'e Pas* 'Господь Бог'; сюди ж комі *озыр*, удм. *узыр*, манс. *ōtər*, мад. *úr* 'пан' [Лыткин, Гуляев, 203]; також фінс. *gero* 'лис' < перс. *rubah*; *juvä* 'ячмінь' < авест. *yava*- 'зерно' та ін. [Тищенко 2000 за В. Абаєвим]);

– на *германські мови* (нім. *Rof*, англ. **horse** 'кінь', лтс. *miezis* 'ячмінь' < ір. *maiz*- 'сіяти'; лит. *dūona* 'хліб' < ір. *dānā* 'зерно'; лит. < осет. (v)urs 'жеребець'; ісл. *refr* 'лисиця' < перс. *rubah*; герм. \**rafa*, нім. **Pfad**, англ. **path** 'стежка' < авест. **paθ** 'путь, шлях' та ін.);

– на *балтійські мови* (лит. *miežys*, *javai* 'хліб у зерні' < авест. *yava*- 'зерно'; лит. *sviestas* 'масло вершкове' < авест. *xšvid*- 'молоко'; лит. *balandis* 'голуб' < осет. *baelon*; дпрус. *keutaris* 'голуб', – перс. *kābutar* 'тс.'; лит. *kaktā* 'лоб' < согд. *čakt*, пехл. *čakāt* 'тс.') [Трубачев 1967].

### Після словникової мотивації – до карти

Вже й словникового "паспорту" вистачило б українцям як доказу того, що їхні контакти з іранцями – чи не найдовші з-поміж слов'ян. Але, може, наша мова формувалася не тут, а деінде, як мариться нашим антипатикам? Виявляється, що й топонімія (збережена етнічною пам'яттю тих самих українців) також свідчить про нашу прадавню історичну "прописку" саме у Наддніпрянщині. Це можна простежити (серед десятків іранізмів) на назвах річок *Сердоба*, *Дніпро*, *Артополот*.

1. Найдавніша з трьох – назва р. *Сердоба* Хк < sarta-ār 'холодна річка' з давньоіранським доскіфським формантом гідронімів **-āp** (пор. р. *Об*).

2. Дещо молодша *Дніпро* – це *Δανάρις* скіфів 'вода глибока' з типовим для скіфської мови коренем **-dan** 'вода' (пор. *Дін*, *Дунай*, *Дністер*).

3. Ще пізніша назва р. *Артополот* Пл, См (< \*Artapord, – пор. давньоперське arta 'божество Арта', аланське ард 'бог' + осет. ford 'річка', а також на Полтавщині назву територіально близької р. *Богівки* [Стрижак 1963, 83-84], тобто 'річка божества'), де слово 'річка, потік' \*rolat має ознаку сарматської вимови (**-л-** на місці давнього **-p-**), але зберігає старе **п-**: пор. скіфс. Porata 'р. *Прут*'.

Ці три назви відповідають *трьом різним періодам* перебування іранців серед племен прадавньої України: *давньоіранському* (від XV чи VIII ст. до н.е.), *скіфському* (від V ст. до н.е.) і *сармато-аланському* (від III ст. до н.е.). Очевидно, що ці три періоди сумірні (поки що в принципі, в тенденції) з хронологією названих трьох пластів лексичних іранізмів (іранських запозичених слів) в українському словнику – загальнослов'янського, центрально-слов'янського і локального староукраїнського.

Гідронім *Артополот* – це не єдиний мовний слід історичної присутності іраномовних кочовиків-сарматів на землях України. Є й інші пари географічних назв, де одна топооснова має звук Л там, де інша має Р (рис. 2). Самих річок на ім'я *Артополот* – дві (Пл, См)<sup>2</sup>. Їм відповідає річка *Прут* Чв з назвою в "доаланському" звучанні – з Р. Основа гідроніма *ПатРайчик* Кг – це "одноліток" назви с. *ПатРинці* Хм і "предок" новішої сарматської основи у назві с. *ПатЛаївка* Пл. Житомирські *МакаЛевичі* Жт – мають аланську вимову тієї ж основи, що й у *МакаРевичі* Вл. Назва чернігівського села *ПиЛятин* Чг – це паронім полтавського *ПиРятина* Пл, рівненського *ПиРятина* Рв, двох львівських *ПиРатиних* Лв 2, ще й *ПиРятинщини* Пл.

На карті ці назви – не більше, ніж етикетки географічних об'єктів, допоки знання з іранської історичної фонетики не сполучаться зі сприйнятою картиною їхнього географічного розташування: і тоді стає помітно, що усі 5 назв з Л належать об'єктам на північному сході України (у пунктирному овалі). Перший висновок – тут аланів було більше. І трималися вони, мабуть, довше. У мозаїчному розселенні серед слов'ян на решті теренів України в основах назв збережене Р – а це мовний слід іранців, давніших ніж сармато-алани. (У словнику: слов. *хваЛа*, *сЛава* – пор. дір. hvarənah-, sraua-.)

Серед наведених українських топонімів тричі згадано Парфію (деталі нижче) і 6 разів – пиретей (храм іранців-вогнян). І це вже формує певне тематичне поле топонімічного контексту. А коли перший складник назви Артополот – це справді "божество Арта", то чи немає на карті імен інших іранських божеств?

Виявляється, є, і не одне. Це назва с. *Стрибіж* Жт ("Стрибогове"), *Макошине*, *Макишин* Чг (пор. Макоша), *Корсів* Лв і низка однокореневих (*Корсунь*, *Корсунці*, – пор. Хорс і сучасне перс. хорšid 'сонце'), кілька *Горохуваток* та інші.

<sup>2</sup> Топоніми документовано вказівками на область України – Кв, Жт, Пл, а в разі потреби – на район (Зіньків, Богодухів).

### Горохуватка, Шпендівка, Шпандау

Річка *ГОРОХУВАТКА* тече в однойменному селі Кв (Кагарлик). Вона ж *Горо́хватка* (1974) і *Хороковатка* (1854) [СГУ, 151]. Але й інша річка *ГОРОХУВАТКА* Хк (Ізюм) у XVIII ст. теж звалася CHOROSHOWATKA, тобто *Хороховатка* [СГУ, 151]. За звучанням обидві старі форми гідронімів нагадують назву з **Гат** (частина Авести): *Харах(у)ватиш*. Це – ім'я богині водоюм *Харахваті* (пор. індійську Сарасваті) і назва країни Арахозії (тепер Кандагар) [Шапошников, 31]. В такому разі ці схожі звукові зміни в іменах двох просторово віддалених річок України – **системні**, бо стосуються не окремих назв, а основи. Тоді, чого доброго, обидві річки були колись **давніми святинами** *Харахваті*, іранської богині водоюм. І зростає ймовірність того, що саме на цю святиню вказує назва сусіднього до "київської" *Горохуватки* села **Шпендівка** Кв (Кагарлик) – пор. іранське **spenta** 'святий' (у зросійщеному відтворенні 1863 р. *Спендовка* [Похилевич]). Поблизу є с. *Дремезна* Кв (Обухів): пор. ішкаш. *remuzd* 'сонце' [Абаев 1990, 81].

Не меншого подиву гідні топонімічні околиці сіл від основи **Спент**- значно далі на заході. У Польщі під м. Плонськ існує село SZPONDowo, назва якого схожа на українську *Шпендівку*. Ім'я сусіднього з ним села виявляється прямо пов'язаним за значенням з цим Шпондовим, бо воно – PoŚWIĘTne 'Післясвяте' (колишнє святе)! Остаточо вибиває ґрунт з-під засохлих скептиків німецька назва селища під Берліном SPANDau з сусіднім селом SCHWANTE, озером HEILIGENsee і річкою Havel. Тобто, про святість тут згадано тричі – іранською, слов'янською і німецькою мовами, та ще й указано шлях до розгадки – у назві річки Havel (Гафель). Подив – це благословенна ознака "когнітивного дисонансу", свіжий вітер пізнання, провісник не менш цікавого продовження подій.

**Справді, наведені топонімічні факти – архіважливі, бо з них починаються докорінні зміни в наших уявленнях про етнічні процеси в давній Європі, – здавалося б, і без того добре документовані і давно вивчені.**

### Парфянська повінь

Пара топонімів "р. *ПАТРАЙ*-чик Кг ~ с. *ПАТЛАЙ*-івка Пл" на рис. 2 має видатну основу, яка заслуговує на окремий розгляд. Надамо слово А. Гафурову: "Ані у грандіозній епопеї "Шах-наме" Фірдоусі, ані... у Саалібі, ані в арабо-перських джерелах не трапляється назви Парфія чи парфянський. Парфянська мова зникла, поступивши місцем мові Сасанідського Ірану, що отримала назву пахлаві (*забан-е пахлаві* 'пехлевійська мова'). Розкопки у Нисі, давній столиці Парфянського царства у Туркменії, виявили певну кількість документів, достатню для мовознавчих зіставлень. У парфянській, наприклад, числівник "три" позначався словом *хрē*.. При зіставленні його з цим числівником в інших індоєвропейських мовах видно, що парфянський **х** відповідає звуку **t** у латинському *tres* і слов'янському *три*, звуку **d** у німецькому *drei* і **θ** в авестійському *θгае*. Давньоперською мовою назва Парфії – *Parθava*, а отже свою державу парфяни мали звати приблизно \*Пархава, а потім внаслідок метатези \*Пархава могло перетворитися на \*Пахрава... Згодом слово \*Пахрава захопив фонетичний процес, що відбувався в іранських мовах, внаслідок якого звук **p** перейшов у **л**. Колись предки сучасних персів і таджиків говорили не *гул* 'квітка', а *вур* і замість *сал* 'рік' – *саред* [Бурхан]. Тому \*Пахрава перетворилася на \*Пахлава,

\*Пахлав, і все, що стосувалося того періоду, таджицькою мовою стали називати *пахлаві*, а перською *пехлеві* [Оранский] [Гафуров, 91-92]. От у цьому ряду звукових перетворень і знаходять своє місце обидва названі українські топоніми: назва руч. *ПаТрайчик* може свідчити про те, що й давньоперська назва Парфії також зазнала метатези (див. рис. 3), причому точно відомо, що ця топооснова давніша, ніж у назві с. *ПаТлаївка* з сарматським Л (II ст. до н.е.). Далі до гідроніма від основи **ПаТР-** долучається і ойконім: назва с. *ПаТринці* Хм (рис. 2) ще збільшує імовірність перської метатези.

Враховуючи відповідність ав. **θ** і слов. **Т**, мусимо з подивом визнати, що мешканці села *ПАРТинці* (так само на Хмельниччині NB) живуть не тільки у селі "Парфянському" (!), але предки мешканців села засвоїли топооснову ПАРТ- від давніх персів (з Парθ-) до метатези, тобто у ще давніший час. На Парфію вказує і назва с. *ПАРФен* См (Путівль), до 1950-х рр. *ПАРФени*, – але тут звук **Ф** виник через грецьке посередництво (так само, як і в офіційно усапудкованій назві Парфія – очевидно, що через грецькі письмові джерела). З іншого боку, якщо ім'я Парфії самою парфянською мовою було \*ПАРХава, то до клубу нащадків парфянських поселень в Україні має увійти і с. *ПАРХимів* Чг. Законсервованим на тисячі років повним слов'янським відповідником самоназви парфянців \*Пархава є стара назва села **ПОРХОВА**<sup>+</sup> Тр, "за бажанням трудящих" перероблена тепер на "Порохова".

Українські топоніми – продовження іранізмів, засвоєних ще наддніпрянським діалектом праслов'янської мови	Парфянська [Гафуров, 92; Оранский, Бурхан]	Авестійська	Історичні етапи звукового розвитку іранських звуків <b>θ</b> / <b>Х</b>	Хронологія топооснов українських назв
(ХРІнів Льв?)	ХРĒ 'три'	θRAE 'три'	сл. <b>Т</b> = пф. <b>Х</b> = ав. <b>θ</b>	
ПАРТинці Хм, пот. БАРТатівка Льв		ПАРθABA	укр. <b>РТ</b> = ав. Рθ	<b>VI ст. до н.е.</b>
ПАРХимів Чг, ПОРХОВА+Тр	1. *ПаРХава		укр. <b>РХ</b> = пф. РХ	-III ?; +VIII
(ПаХРа Моск.), (БУХАРа)	2. *ПахРава		(рос. <b>ГР</b> = пф. ХР)	-III ?
руч. ПАТРАЙчик Кг, БАТАР+Зк	⇔	[*ПаθРава]?	укр. <b>ТР</b> = ав. θР? (перехід *Р>Л)	
ПАТЛАївка Пл	←	[*ПаθЛава]?	укр. <b>ТЛ</b> = ав. θЛ?	<b>II ст. до н.е.</b>
(BACHLawa Pl)	3. *ПахЛава		(пол. <b>СНЛ</b> = пф. ХЛ)	
р. ПОХИЛОВА Дп	*ПахЛав-і		укр. <b>Хил</b> = пф. ХЛ	V ст. н.е. ?
ПАХАЛївка Лг	(тадж. ПАХЛАВІ)	(перс. ПЕХЛЕВІ)	укр. <b>Хал</b> = перс. ХЛ	

Рис. 3. Видозміни іранської назви Парфії – Партава – в основах українських топонімів

Таким чином, українські назви дають підставу заповнити ще два рядки у відновленій схемі історії розвитку іранських приголосних (\*ПаθРава, \*ПаθЛава?). Однак не лише це. Виходить, кожний з *тепер* відомих науці, але тільки *гіпотетично* відновлених етапів розвитку іранських фонем рельєфно і переконливо представлений у *реальних* топонімах, збережених українцями в етнічній пам'яті упродовж двох тисяч років (рис. 3). Вони вживали їх століттями, за які парфянці зникли, а перси позабували історію своїх мовних перетворень. Інакше кажучи, сучасна європейська наука теоретично інтерполує втрачені етапи звукового розвитку іранських мов (реконструйовані форми "під зірочкою"), – а воно у нас живе у щоденному спілкуванні, є собі на карті у вигляді іранського мовного сліду й нікуди за 20-25 століть не поділося, доводячи тяглість нашого історичного буття.

Висновок зі сказаного: топонімія України разом з етнічною пам'яттю українців містять здавалося назавжди втрачені сторінки історії місцевих народів і мов. Ці назви річок і сіл були дані їм персами, парфянями й сарматами, групи яких стали та-

кож і нашими предками, влившись до потоку етногенезу українців. Останнє твердження – не для красивого слівця: досить подивитися на малу частку українських прізвищ (рис. 4), які не просто продовжують у своїх основах давньоіранський звуковий матеріал, а несуть далі через віки мовний спогад про геть забуті фонетичні процеси –

УКРАЇНСЬКИЙ ТОПОНІМ	ІРАНСЬКИЙ ПРОТОТИП	УКРАЇНСЬКІ ПРІЗВИЩА
ПАРХимів Чг	(* ПаРхава)	<b>ПАРХО</b> МЕНКО, <b>ПОРОШ</b> ЕНКО, <b>ПАРШ</b> УК
БАГРин Кв	(* ПахРава)	<b>БАГР</b> И, <b>БАГРИ</b> НСЬКИЙ
р.ч. ПАТРАЙчик Кг	[* ПаθРава]	<b>ПАТРУС</b> , <b>ПАТРУШ</b> ЕНКО
ПАТЛАЙівка Пл	[* ПаθЛава]	<b>ПАСЛАВ</b> СЬКИЙ
р.ПОХИЛОВА Дп	(* ПахЛава)	<b>ПОХИЛ</b> ЕВИЧ, <b>ПОХЛ</b> ЬОВКО,
ПАХАЛІВка Лг	ПАХЛАВІ	<b>ПАХЛ</b> ЬОВСЬКА
БАГЛАЙ Лг	(* ПахЛав)	<b>БАГЛАЙ</b> , <b>ГАЛАЙ</b> , <b>БАГЛ</b> ЮК, <b>БАГАЛ</b> ІЙ

Рис. 4. Українські прізвища від етноніма парфян несуть далі застигли протиставлення аланського Л старому Р (ламбдацизм), метатези й тяглість ініціалей П > Б

якісь там метатези, іранський ламбдацизм, про участь в українському етногенезі трьох іранських народів – персів, парфянців, аланів. Недарма ж О. Прицак розрізняв поняття "своїх" і "чужих" іранців. Свої – це відомі іраномовні степовики скіфи й сармати (алани, яси). Чужі – це якісь інші іраномовні групи, пов'язані з сасанідським Іраном, – як тепер з'ясовується, також і з Іраном Аршакидів і, чого доброго, Ахеменідів.

### Дарій і Дараб

Відомо, що синонімами імені ахеменіда Дарія (Дар'явауша) 'Добровлад' [Гафуров, 108] є форми Дар'юш і **Дараб** (див. далі) Недарма ж і дастур (маг), який 250 років тому продиктував Дюперону новоперський переклад Авести, звався Дараб [Добльхофер, 121]. Тоді виходить, що в Україні можуть існувати топоніми, якимось причетні до відомостей Геродота про персько-скіфську війну Дарія I Ахеменіда:

- **Дарабани** Чв (Хотин): БІЛівці, **НЕДОБОЇВці**, **ПереБИКівці**, **ЗаРОЖ**ани, **КАПЛ**івка; • **Драбинівка** Пл (Кобеляки): **БЕРЕЖ**нівка; БІЛики, МОТРине, **МІДЯ**нівка, **ДРИЖ**ина Гребля, ПAVЛівка, ОЗЕРА, **КУСТ**олові КУЩі; • **Драбинівка** Пл (Н.Санжари): **КУСТ**олове 2, БІЛОКОНі, ГЕРГЕли, КОБИ; • **Драбівка** Чк (КОРСунь-Ш.): ВІЛЬХівчик, **ПЕРЕМОЖИ**нці, **МОРИ**нці, ПAVЛівка, **ДАРБУ**зин; • **Драбівці** Чк (ЗОЛОТоноша): **БОГУСЛА**вець, ст. ПАЛЬМИРА, **КОВТУ**нівка < Екбатани?, **КОВТУ**н, СНІГурівка; • **Драбове-Барятинське** 'Дарієве-Парфянське?' Чк (**ДРА-Б**ів): **КОЗ**аче; **БезПАЛ**ьче, БІЛОУСівка, ЗОЛОТоношка, ПAVЛівщина, **КАРАБА**ни, **КОВТУ**нівка !; • **Дрібнівщина** См (См): **ПЕЧИ**ще, **РОЩ**а < рож-; **БАРВІ**нкове (\*Парфен-?), МАЗНе, САДки, БІЛОУСівка, ЗОЛОТарівка, ВІЛЬШанка, БІЛОВОДи, ПAVЛючки; • **Дрібці** Чг (Короп): **ГОРОХ**ове; **БОРЗ**ЕНців, **КАРИ**льське < кари 'читець Корану', **РИЖ**ки, СОХачі, РИБОТин, **РАЙ**городок; • **Дробишеве** Дц (Кр. Лиман) < Дар'явауш?: **КАРА**ВАН, СОСНове, **КАРП**івка, БІЛОГОРівка, НовоСАдове; • **Дробишів** Чг (Новг.-Сів.): **АРА**Повичі, **КОМА**нь (половці); ДОМОТКАнів, Н-ПAVЛівське, **РОГ**івка, **РОЩ**а, **ПЕЧЕ**Нюги, ШЕПТаки, **УЗРУЙ** < Хосров (літопис передає це ім'я у формі **Хоздрой**).

### Перські Кияни – династія Киянідів?

З огляду на топонімічне підтвердження давно відомої з історії перської і парфянської присутності над Дніпром, можна розглянути іранську гіпотезу походження назви

<p>کیا [кйя] <i>уст.</i> 1) властелін, владыка; господін; падишах, царь, король; император, цезарь; 2) губернатор, правитель; 3) витязь, герой, богатырь; 4) каждый из четырёх первичных элементов стихии; 5) <i>и. с. м.</i> Кия (<i>и. с. м.</i> – "ім'я власне чоловіче" (!). – К.Т.).</p> <p>کي [кей] II <i>уст.</i> 1. <i>мн.</i> کیان [кеян] 1) падишах, царь; властелін; 2) киянід (<i>представитель династии Киянидов</i>); 2. киянідский, относящийся к династии Киянидов; 3. 1-й компонент имён собственных падишахов династии Киянидов, напр.: کيخسرو Кейхосров, Хосров Киянід.</p>	<p>کیان [кеян] I <i>мн. от</i> کي [кей] II 1; سلسله* ~ династия Киянидов.</p> <p>کیان [кйян] II <i>уст.</i> 1) бытие, существование; 2) природа; 3) <i>и. с. м.</i> Кйян.</p> <p>کیانا [кйяна] <i>уст.</i> природа.</p> <p>کیانی [кйяни] <i>уст.</i> 1) падишахский, царский; 2) киянідский, относящийся к династии Киянидов.</p> <p>کیارنگ [кейранг] <i>уст.</i> 1) чистый, негрязный; 2) белый, белого цвета.</p> <p>کیازند [кйязанд] <i>уст.</i> царь царей, великий царь.</p>
--	---

Рис. 5. Відомости про Киянідів: репродукція словникових статей з [ПРС, II, 377]

Києва, не менш реалістичну й історично виправдану, ніж від тюркс. *ky(a)* 'берег моря' або кельтс. *cille* 'церква'. Спочатку звернімо увагу на відомі факти перської лексики. Досі вживане чоловіче ім'я Дехкія значить 'сільський староста' (*deh* село + *kiya*), воно близьке до імен Деххода і Дехкан (обидва означають 'землевласник', букв. 'господар села'). З якими ж сусідніми лексемами пов'язаний апелатив *кйя*? Ознайомлення з відтвореною тут сторінкою перського словника (рис. 5) переконує в неординарності виявленої групи мовних фактів:

کیانیان
<p>کیانی ، منسوب به کیان [–بخش 1] دومین سلسله پادشاهی از دوره تاریخ افسانه‌ی ایران. کریستن‌سن و گروهی دیگر باستناد اوستا و داستانهای ملی و دینی ساسانی معتقدند که تاریخ کیانیان واقعی است و بر مبنای اساطیری استوار نیست. پادشاهان این سلسله را باین ترتیب آورده‌اند: ۱- کیقباد (کیقباد) ۲- کیکاوس بن کیقباد ۳- کیخسرو بن سیاوش بن کیقباد. ۴- کی مه‌راب بن کیوچی بن کی‌منش بن کیقباد. ۵- گشتاسب بن لهراسب ۶- بهمن بن اسفندیار بن گشتاسب. ۷- همای بنا بر روایتی زن و بر روایتی دختر بهمن که پس از وی بر تخت نشست. ۸- [داراب] اول، پسر همای. ۹- [داراب] دوم. وی با اسکندر جنگها کرده وشکست خورد و در نتیجه سلسله کیانی از بین رفت. صحیح. – ازین فهرست پیدا است که دوتن آخر از سلسله کیانی بادوتن از سلسله هخامنشی (داریوش اول، داریوش سوم) تطبیق میکند.</p>

Рис. 6. Кияніди [Mo'in, VI, 1638]

1. Передусім, ми знаходимо тут факт існування реального іранського імені, справді схожого на літописне ім'я **Кия** та ще і з гранично близьким до літописного значенням "**володар, пан, цар**".

2. Прикметник від імені Кия *кйяні* (!) 'царський' формально напрочуд близький до літописної і лише української назви мешканців Києва – *кйяни*.

3. Усі слова цієї групи застарілі: це ознака давности.

4. Набувають сенсу похідні назви, утворені від династичного імені як з присвійним суфік-сом **-ів** (це справді відповідь на питання "чий?" – Кей-ів), так і з іншими слов'янськими й тюркськими суфіксами (назва річки під Київською горою *Киян-ка* – тоді "належна царю" (!), с. *Кий-данці* ІФ, *Кий-лі-в* Кв та ін.

5. Авестійське слово з Гат *каві* (= дір. *кйя*) – це знову 'місцевий скіфський князь!', причому свавільний і ворожий до сусідів [Абаев 1990, 55].

6. Також і молот-*кйянку* (одне зі значень 'важкий ковальський молот') можна пов'язати з авест. *vazga-* 'булава' (зброя і символ влади).

Хто ж такі Кияніди? Традиційно, легендарна династія перських царів з "Шахнаме" Фердоусі (також Кейяніди, Каяніди). Проте, "Крістенсен та інша група дослідників Авести й національного епосу сасанідського часу стверджують, що історія Киянідів реальна і вважати її легендарною підстав немає. Падишахи цієї династії царю-

вали у такій послідовності: 1 – Кейкобад (Кейгобад); 2 – Кейкавос, син Кейгобада; 3 – Кейхосров, син Сіявуша сина Кейгобада; 4 – Кеймехраб, син Кейваджи сина Кейманеша сина Кейгобада; 5 – Гоштасб, син Лохрасба; 6 – Багман, син [ЕСФАНД]іра сина Гоштасба; 7 – далі на троні була дружина чи донька Багмана, цариця Хумаї; 8 – **Дараб I** (як тепер відомо, Дарій. – К.Т.), син Хумаї; 9 – **Дараб II**, що воював з Олександром і зазнав поразки, по якій династія Киянідів припинилася. – З цього переліку видно, що двоє царів, останніх у списку династії Киянідів, відповідають двом царям династії Ахеменідів – Дарію I і Дарію III" [Мо'ін, VI, 1638], рис. 6.

Додатковими аргументами автентичності є те, що ім'я сатрапа Гірканії "Віштасп", виразно схоже на "Гіштасб", фігурує у незалежному джерелі (наскельних написах) як ім'я батька Дарйавауша (Дарія) I, а через греків воно ж відоме як "Гістап" (гр. Γυσταπης). Розбіжність у відліку царів Дарій III / Дараб II дістає пояснення, коли згадати, що царя з династії Ахеменідів Дарія II вважали "байстрюком" (Nothos) [Robert, II, 494], а тому могли й не згадували в епосі.

Цар Дарій I (522/486 рр. до н.е.) для Ахеменідів є засновником династії, а у списку Киянідів – він лише восьмий володар. Тобто, династія Киянідів виглядає значно давнішою від Ахеменідів. Це справді сива давнина (було й поняття *фаррах-е кайянік* 'царська благодать' [Крымский, 107]), і тим більшу повагу викликає свідчення Нестора. На Близький Схід веде й вірменський варіант легенди про Кия [Брайчевський, 85-86]. Грецькі історики Скилиця й Лев Диякон у X ст. регулярно вживають ім'я князя-киянина СВЯТослава в іранській формі [СФЕНД]ослав [Лев Диякон, 121], а його син, киянин ЯРослав залишився в історії під язичницьким ім'ям, яке теж вказує на іранське середовище ґабрів-вогнян. Так вимальовуються контури тисячолітніх контактів київських слов'ян з іранцями – не лише зі "своїми", але і з "чужими".

На рис. 6 зроблена спроба долучити до давнього герба Києва 1490-х рр. (самостріла-куші), наданого місту разом з магдебурзьким правом самоврядування, пізнішу фігуру архангела Михайла з *вогняною* різкою (пожалувану царем на поч. XIX ст.) та новий елемент – молот-ваджру (як вказівку на ім'я міста). (В геральдиці забирати старе не прийнято: можна лише додати нове.)

### Матриця історичних форм назви Парфії.

Повертаючись до назви Парфії, варто нагадати, що історичними продовженнями давньоіранського приголосного П було Б, а потім – В (Apaesta > Avesta). Тому до групи топонімів з імовірними основами від назви Парфії, вказаними у таблиці на рис. 3, у процесі студій були додані з карти назви с. ПОРХОВА<sup>+</sup> Тр, БОРЖава Зк; далі – БОРШна Чг, БОРЗна Чг, пот. ВОРОТище у Трускавці Льв, *ВОРСКла* < parth + осет. (пор. ВОРСівка Жт, БОРСКів Вн), ВОРОХта Іф, пот. ВОРОХтель Іф, ВОРГол См, р. ВОРЗна Чг. Крім того, через перехід Р > Л: ПОЛОХачів Жт, ПОЛОХівка Кв, ПОЛОШки См, ПОЛУЗір'я Пл, ПОЛОУЗівка Зп, ПОЛОГи-ВЕРГуни Кв...




Рис. 7. Можливе місце ваджри у гербі Києва



Українські топоніми від давньоперської основи	<ПАРΘΑΒΑ				<ΠΑΡΧΑΒΑ				Українські топоніми від парфянської основи
	1	2	3	4 5	1	2	3	4 5	
(ПАРФен, -или), ПАРТИнци, -енітка, ПАРУТине, ПАРСЬКА, ПАРАСТовське, ПАРАСКювія, -а	ПА		Р	Θ	ПА		Р	Χ	ПАРХимів, -омівці !, -омівка 5, ПАРАЩина 2, ПАРИШів 3, ПАРИЩе, ПЕРГа, пот. ПАРАЖинський, ПЕРЖав
ПОРТівське, -нівка, ПОРАДівка; ПОРОСКютень, ПОРСКалівка; ПРОЦів, -енки	ПО		Р	Θ	ПО		Р	Χ	ПОРХОВА!+ Рв, (ПОРХово РФ); ПОРОХня, -онь, ПОРШна, ПОРОШкове, ПРОШова, ПОРОЗОк, -ове,
р. БАРТасова, -атівка, -ошівка, -уха, -ків, БАРДи, -аків, -аччин; (БАРВінки <хв 22; БЕРВиця?)	БА		Р	Θ	БА		Р	Χ	БАРАХти, р. -тянка, БАРАШі, -івка; БАРИШ 3, БРАХів, пот. БРЕХунець
БОРТків 10, БОРУТине, р. БобРАДЬ, БОРДюги, -уляки, БОРСКів, -уки, БОРУСів, БОРИСи, БУРСи, -ів	БО		Р	Θ	БО		Р	Χ	БОРзна 4, БОРЖАВА 3, БОРШна, -ня, -евичі, БОРИЧівка 2, -ів Узвіз, БОРИШківці, БОРШівці 24, БОРОЩаник
ВАРТИківці, ВАРАЧине; пот. ВАРТИн, р. ВАРИТина	ВА		Р	Θ	ВА		Р	Χ	ВАРАШ !, ВАРЮШине, ВАРАКУти, (ВАРШАВА, [Стрижак, 40: Потебня])
ВОРЧин, ВОРСівка, ВОРСКла !, ВОРОТнів, -ище, ВОРОЦів, -Чеве	ВО		Р	Θ	ВО		Р	Χ	ВОРОХта, -тель, ВОРГол, р. ВОРзна=БОРзна, -ель, ВОРОЖба 4, [р. ~] =ОЛЬШанка!; р. ВОРИЩе у с. БОРСуків
ПАТРИнци Хм, ПАТРАЙчик, ПЕДОРичі, р. ПАДЕРелівка, ПАДРЕцево, ПАДУРець	ПА	Θ	Р		ПА	Χ	Р		ПАХРа РФ, ПАХАР Дп, -івка Кг, ПЕКАРів, -щина
ПІСТРялове, р. ПУЗИРівка; р. ПУТРеда, с. ПУТРівка	ПО	Θ	Р		ПО	Χ	Р		ПОГАР 2, -ичі, -щина; ПОГРЕби ?.., ПОЖАРки, ПІРнове Кв, -чине Зп?
БАТАР, БАТРАдь, БАДЬОРівка, БАЗАРянка, БАТУРин?..	БА	Θ	Р		БА	Χ	Р		БАГРин 3, БАГРинова Гора, БАВОРів; БАР ?
БОДРівка	БО	Θ	Р		БО	Χ	Р		БОГРівка, БОГАРівка, -евича, (БУХАРА Узб. !!); БОРова Кв, БУРИки См
(Ватра?)	ВА	Θ	Р		ВА	Χ	Р		ВАХРушево, ВАРва Чг, -овичі Кв...
ВІТРИ !, -івка, -янка, -огон; *ВОСТР-!! ВІСТРОп 2, ВІСТРя, (ВОСКРЕкасенко); ВІСКРИВа <ВаВрава!, ІСКРІсківщина, СКРІгове, -галівка, -ванівка	ВО	Θ	Р		ВО	Χ	Р		ВИХРівка Хм; ОХРАмієвичі Чг?, -імівці Тр, Хм?, -імівка Зп, Хк?, ОКРАтове, -угла; імовірно, ВИР Чг, -ва Жт, -ів Лв, -и Рв, См, -івка См
ПЛЕТенівка?, ПАЛЬЧе 6, ПАЛАТки, ПЛАСКівщина, -тюки, пот. ПЛАКСівки, ПЛЕЩівка, -їївка, ПАЛАЩенкове, ПЛЯШева	ПА		Л	Θ	ПА		Л	Χ	ПЛАХівка, -тянка, -тїївка 2, ПЛЕХів, -тїївка, ПідПЛЕША, ПАЛАШівка, ПЕЛЕХівщина, ПЛЯХова, ПЛЯШева, -івка
р. ПЛОТва, -ича, ПЛЮТИ, -овище; ПОЛСТвин; ПОЛТАВА 3, -ці, -ка, ПОЛУДнівка; р. ПОЛТва 2; ПЛОСка, ПЛИСка, ПЛІШКИ, -ивець, ПЛІЩин, ПОЛОШКИ, ПОЛУШКине, ПОЛЮШКине, ПЛОШанка, -і, ПЛЮЩівка, По-ина;	ПО		Л	Θ	ПО		Л	Χ	ПЛІХів, ПЛЬОХів, (ПОЛХОВ !), ПОЛОХ, -атин, -ачів, -ачівка, ПОЛОГи, ПОЛОЗова, ПідПОЛОЗівка, ПОЛУЗір'я, ПОЛОУЗівка, ВиПОВЗки, ПОЛОЖаї, ПЛУЖне, -ники, -чикове, ПОЛЮХівка, -не, ПЕЛЮХівка, ПОЛЯХове, ПОЛЬШева
БАЛТа, -агурка, -амур, яр БАЛЧанський; БАЛЯСи, -не, -нівка	БА		Л	Θ	БА		Л	Χ	пот. БАЛХан Чв (пор. Балх ?), БАЛАХівка, БАЛАШове, БАЛКівці, БАЛКа, БАЛКири, БАЛКико-Щучинка...
БОЛТИшка Дп, БОЛОТківці Рв, -ня 2; р. БІЛЬЧа, БЛИСТова 2, БЛИСКавівщина, БЛОЩиця Вл	БО		Л	Θ	БО		Л	Χ	БОЛГан, БОЛОХів, -Гівка, -Зів, -Жівка, -Жинів, ОБЛО.Ги, -Жки, БІЛЬШівці, БОВ.Шів, -Суні. (БОЛХовитинов)
ВЛАДне, -ин, -ипіль, івка	ВА		Л	Θ	ВА		Л	Χ	яр ВАЛХів л. ПЛОТви, ВАЛКи..., ВЛАЖне, ВЛАШанівка, ВЛАЩинці,
ВІЛЬЧа, ВОЛОЧиськ, ВОЛСВін !, р. ВОЛОСТенія, -ків, ВОЛОСінь, -янка, ВОЛФине (і таки ж ВОЛХВІ!)	ВО		Л	Θ	ВО		Л	Χ	ВІЛЬГір, ВІЛЬХівці, -івщина, ВІЛЬШана 44, ВОЛОКитине, ВОЛОХівка, ВОЛОШа
ПАТЛайівка, -Алахівка, р. ПЕСЕЛ, пот. ПЕСТЕЛина, ПЕСЛин, пот. ПАСТИЛЬницький	ПА	Θ	Л		ПА	Χ	Л		ПАХАЛівка, р. ПАШАЛа Км
ПОДІЛки, -ьці!, ПОДОЛи, -яки, -ьох; ПОСТОЛівка 2, -ьне 2, А-ове	ПО	Θ	Л		ПО	Χ	Л		ПОХИЛова; ПОЛИВАНів, -ка, ПОЛЯН.івка, -ьЛУХЛяки, ПОЛОВА, -иця, ПОЛОВ.ЕЦЬке
БАТАЛим, БАТАЛий, БАДЮЛове, БАЗАЛія 2, БАЗАЛУки	БА	Θ	Л		БА	Χ	Л		БАГЛаї, БАГЛАИ, -ки?, ВАСНЛАВА ! Рі, БАКЛанове 2, БАЛАНове
БОДОЛів;	БО	Θ	Л		БО	Χ	Л		БУГЛаї, -аки 2, -ів?; БОВ.кун, -куни, булава
ВАСЛовівці, ВАСИЛиха, -ежине, -івщина 2, -яки, ВАСИЛЬці,	ВА	Θ	Л		ВА	Χ	Л		(ВАГИЛевич), ВАКАЛівщина, ВАКУЛки; ВАЛки Хк?
ВИТУЛе, ВИТИЛівка, ВИСЛобоки, р. ВОСЛива	ВО	Θ	Л		ВО	Χ	Л		ВИХЛЯ Жт, ВИХИЛівка Хм; ОКЛадна, ОКІЛОк, ВОВКівці; Вила Вн, Жт?

Рис. 8. Українські топоніми від 48 різночасових і різномовних варіантів назви 'Парфія'



Рис. 9. Парфянський цар (I ст. до н.е., Шамі). Ще одне полтавське обличчя... Волхви – Балтазар, Мельхіор, Гаспар, три маги з Персії аршакидів – його молодші сучасники...

Кінця їм не було видно, і тоді спало на думку, що впорядкувати цю масу нових для дослідження фактів можна, послідовно врахувавши всі відомі етапи розвитку кожного з 4 звуків основи Парθ-. Вони включали, отже: 1) для першого приголосного – найдавніші форми з П, далі – з Б і В; 2) для голосної А не лише збереження іранського А, але і тодішній відомий і регулярний слов'янський відповідник його – О; 3) для приголосного Р – пізніший аланський варіант Л; 4) для давньперського θ – парфянський Х; 5) цей щілинний θ/Х міг розміщуватися перед Р/Л, або після нього. Організувавши у такий спосіб простір таблиці на рис. 6, тепер зручно було приступити до розподілу топонімів за будь-яким із 48 (!) етномовних варіантів топооснови **Парθ-**. Такий розподіл водночас давав загальне уявлення про тривалий історичний період вжитку цієї топооснови у місцевих назвах Наддніпрянщини (від 20 до 23 століть), причому, водночас у кількох різних етномовних середовищах (перси, парфянці, скіфи, сармати – плюс греки й слов'яни).

1. Найцікавіші місця таблиці виділені сірим тлом. Якщо прийняти вказані вище теоретичні положення історичної фонетики іранських мов, то основа \*ВОЛθ-, як не дивно для нефахівця, має бути закономірним наслідком еволюції дперс. **ПАРθ-** 'Парфія'. Але ж **волхви** зі слов'янського перекладу Святого писма – це у грецькому оригіналі μάγοι, та й у перекладах іншими європейськими мовами і magi, les rois mages 'царі-маги', і мали б бути з Персії. І от виявляється, що й слов'янське **волхви** – таки "парФи"! Недарма ж розташовані в сусідніх районах с. *ВолФине* См (БІЛО-пілля) ~ *Парфен* См (Путивль). Виходить, Костянтин і Мефодій вжили в перекладі звичайну назву магів, тоді ще *загальнозрозумілу*. Інакше й бути не могло! [Тищенко 2009г]. Ця приголомшлива і беззастережно переконлива етимологія отримана раптом і підтверджує і слушність, і перспективність залучення даних іранської історичної фонетики до аналізу форм українських топонімів.

2. Також важливою є унікальна назва польського селища під Перемишлем **Bachlawa** на р. *Сян* (змій, *полоз* NB). Польський топонім майже цілком збігається за звучанням з груз. **пахлава** 'вид солодощів' (В. Ільченко, усне повідомлення) – ви-

ходить, букв. "парфянська". Неподальк SAK.OWCZYK, USTianowa, POLAńczyk, Bereźnica, Jabłonki, g. PATRYJA NB, BYSTRe, \_OLCHowa, \_POSTOŁow !

3. Знову *Сян-полоз*, як і в назвах *ПОЛОЗова*, *ПідПОЛОЗівка*, *ПОЛОУЗівка* і численні *Виповзки* (у т.ч. в Росії – *Выползки*). В такому разі чи не це, нарешті, є розв'язком історичного псевдоніма "Змій"? Змійові вали, Змій Горинич, р. *Шевелуха* (з герм. 'змійка') біля *Шпендівки* й *Горохуватки* Кв (Кагарлик)?

4. Низка фактів таблиці дає підстави до висновку про те, що слов'янам було не просто відтворювати давньоперський приголосний, схожий на англійське  $\theta$  (path, tooth). В одних українських топоосновах йому відповідає Т (Партинці, Патринці), в інших – Д (Барди, Бордюги), у третіх, через грецьке посередництво, – Ф (Парфен, з нього далі Барвен-). Є приклади імовірних відповідників з С (Бурси, Ворсвіка), а найцікавіші – з кластерами звуків, якими предки могли імітувати той чужий, бо міжзубний перський  $\theta$  (Парська, Порскалівка, Борсків). Тоді чи не в цей ряд стає і гідронім **Ворскла** (< Var $\theta$ -)?

### Parthava ~ Полтава.

Парфія – це іраномовна країна на південь від Каспійського моря, зі столицею в Нисі під теперішнім Ашгабатом. "Давньоперською мовою назва Парфії – **Par $\theta$ ava**... Згодом [це] слово... захопив фонетичний процес, що відбувався в іранських мовах, внаслідок якого звук **p** перейшов у **l**" [Гафуров, 92 за Оранським і Бурханом]. Оскільки частина перської лексики зазнала впливу цього процесу ламбдацизму (згадані вище *гул*, *сал*), **Par $\theta$ ava** могла закономірно перетворитися на **Pal $\theta$ ava**, – це справді відповідає збереженій назві *Полтава*. Зрозуміло, що тут ідеться не просто про звукову відповідність назв, адже крім усього околиці Полтави дотепер рясніють вказівками на Парфію і зороастризм, хоча відтоді й минуло вже понад 1700 років (деталі див. [Тищенко 2009в]; всі дотичні до теми публікації розміщені в Інтернеті на сайті [www.langs.com.ua](http://www.langs.com.ua)).

•<sup>3</sup> м. *Полтава* < Pal $\theta$ ava: р. **ВОРСК**ла (< Var $\theta$ -?), АБАЗівка, КАРПусі, **ПОРТ**нівка (< Par $\theta$ -), КОСТочки (кусті), СОСНівка, **ПАТЛА**івка (метатеза від дперс. pal $\theta$ a- з сарматським **л** і реальний відповідник реконструйованого дір. \*Павла-, пор. [Гафуров, 92]), ЯСенувате, ВІЛЬХовий Ріг (Валахш, Рага "Тегеран"), ЩЕРБаки (джебр-), **ГАВР**илки (гавр-), ТРОСТянець 2, ВІЛЬШани 2, ПОЖАРна Балка, **БОЖ**ки, БОЖкове, БУРти, ВІЛЬХівщина, **ОПІ**шнани (< Опош-, з Апаест-?), БЕРШАЦьке (Бершадь < барсам?), РозСОШенці (колишні авестійці).

Те саме видно й в околицях інших селищ з однокореневими назвами: • с. *Полтава* Хк (Шевченкове): ^МИРопілля; **ХУДОЯ**Рове (тадж. *Худояр*, перс. *خدايار* 'друг божий'), БОГОДАРівка, **РА**ївка (Рай "Тегеран"), ДУВАНка; • с. *Полтава* Лг (Сватове): ^**РА**ївка, **КОР**-Саківка, **ЯБ**лунівка; **ПАТАЛАХ**івка, **БАГЛАЙ**, **РАЙ**городка, СОСНовий, ДУВАНка 2, КОЛОМийчиха; • с. *Полтва* Лв (Буськ): р. *ПОЛТВа*, **ЯБ**лунівка (габр), ГОРБачі, ПереВОЛОчна, БОЛОЖинів^ ЗаБОЛОТне, БАЛУЧин; • с. *ПОЛСТВин* < pal $\theta$ - Чк (Канів): РАЙок, СУШки, ПОТАШня, ПРОХорівка, ДАР'ївка, ОЗЕРище, ТРОСТянець, КУРИлівка, **ЯБ**лунів, РЖавець < \*орж-; • р. *Полтва*, Хм (Теофіполь; Білогір'я): **ГАВР**Илівка, СУШівці, МЕДИсівка, ЛІДИхівка, ЛЮТАрівка, **КАРАБ**івка, КАРПилівка, НЕМИринці, МИХИринці, БЕРЕЖинці; ТРОСТянка, ВІЛЬШаниця, ПоГОРІЛьці, СОСНівка 2, КОЗИН, ХОРОШів.

<sup>3</sup>У статті не раз наведено формули топооколиць за методом топонімічних контекстів (лінійний запис ділянок географічної карти). Після знака початку формули • *курсивом* вказано назву досліджуваного населеного пункту або річки (експлікандум) з прив'язкою до області й району. Після двокрапки йде перелік назв навколишніх селищ того самого культурно-історичного кола (експлікат) – спочатку сусідніх (з тієї ж сільської ради, під знаком^), а після крапки з комою – дещо дальших, але тільки в межах адміністративного району. Подано сучасні форми ойконімів – за [АТП] і гідронімів – за [СГУ]. Для інших країн прийнято меншу деталізацію – РФ (Татарстан), Pl (Sieradz). Знак < читають "(походить) від"; + – стара назва; \* – реконструйована форма. ТОПООСНОВИ написано капітальним шрифтом, ключові для розуміння назви виділені (жирний шрифт, підкреслення, рамки).

### Поливанівка, половці, половина.

Не забудьмо, що Полтава не була поселенням давніх слов'ян. У літопису вона згадана тільки раз під 1171 роком як лтвава. Цей город лежав поза межами Переяславського князівства на річці Ворсколі у глибині землі половецької. Хто ж там жив? Карта і прізвища зберігають історію зникнення звука х у слабкій позиції перед Л (перс. rāhlivān 'герой, борець' > тур. rahlivan, каз. падуан, стсл. бълъвань [ЕСУМ, I, 226], с. Поливанівка Дп, Поливанів Яр Чв, прізвище рос. Поливанов [Баскаков 1979,34], або р. Баглай Хм, с. Баглаї Хм > р. Бадай Од, с. Бадайчук Од). В такому разі дістає підставу гіпотеза \*по<sup>х</sup>лов-инь > полов-ина, з якою варто пов'язати два "камені спотикання" вітчизняної етимології – полов-ець і полов-ин-а. З історії обох слів існує чимала література (вказана у [Фасмер; ЕСУМ]). Варто звернути увагу на паралельне згадування у словниках основ полов- і булан- (половка, половуня, половуха, половушка, полуна "булана корова", половка "буланий віл"; білор. палавы "половий (про масть тварин); буланий (про коня)"; чес. словац. plavý "бляклий, буланий" [ЕСУМ, V, 496]), при тому, що буланий має відповідники у всіх тюркських мовах, у т.ч. з п-, як в алт., хак. лулан, чув. палан, є і родове ім'я Булан з паралельного Булган [Баскаков 1985, 44, 22]. Для всіх вихідним матеріалом можуть бути іраномовні варіанти етноніма парфянців (пахл-, болх-). Тоді поле Половецьке – це "степ парфянців" (до всього, засновник Парфянської держави Аршак був скіфом [Страбон, 316], див. також [Тищенко 2009г]).

Не виключено, що давнішими, лексично спорідненими з етнонімом половці є імена племен, переможених готами у Наддніпрянщині – спори і спали [Вольфрам, 70]. О. Стрижак першим наблизив етнонім спалів до назви "м. Шпола невідомого подження в оточенні таких поселень як Кримки, Лебедин, Сигнаївка, Товмач, кожна з яких указує не тільки на значні історичні глибини місцевого осілого життя, але й на етно-територіальні напрями дозаселення краю" [Стрижак 1991, 56]. Якісь форми цієї основи могли далі еволюціонувати у Шпір-, Шпир-, Шпиль-.

Що до слов'янського полов.ина, відомого і фіннам (puoli), і мадярам (fél), то і для них спільним джерелом також може бути основа па<sup>х</sup>ла-: старі землевласницькі традиції іранців навіть у степах відомі здавна, пор. у Страбона: "(Скіфи у Криму) передають свою землю у володіння тим, хто хоче її обробляти і задовольняються, якщо отримують за це певну домовлену платню" [Страбон, 199]. Далі пор. полов.инщина "оренда землі з віддачею половини врожаю власникові землі" [ЕСУМ, IV, 497]. Зі свого боку, саме на землевласників-іранців в Україні вказують назви Диканька Пл, Деконка Дп, Диханівка Чг, Диханівське Зп та ін. (пор. перс. дехкан, тадж., узб. дехкон 'землевласник, іранець' [Гафуров, 143]). Викладене також підтверджує можливість виведення полов- < па<sup>х</sup>лав-.

### Обеста.

Наведені на картосхемі (рис. 1) 38 давньоіранських запозичень в українському словнику (у тому числі третина з Авести) [Тищенко 2008б, 60-75] дають підставу сподіватися на збереження більшого сліду від тих потужних контактів. І це спонукає до глибших студій топонімії України. Доленосним стало пов'язання назви сіверської річки Обеста з самим ім'ям священної книги зороастрійців ("вогнян", іранських шанувальників вогню). Справді, ім'я Авести (від давньоір. araešta 'обґрунтоване вчення') неможливо не впізнати у гідронімі Обеста. Однак, окремо взятий, цей факт мо-



З'ясувалося, що таке ж поширення у топонімії мають більш і менш істотні деталі цього вчення (рис. 10) – однієї з найдавніших "релігій пророків", що виростає з іранської міфології [Бойс]. Тільки тоді, опинившись у силовому полі десятків (а потім і сотень) тематично пов'язаних з ними назв, топоніми *Обеста*, *Опечень* починають сприйматися як більш імовірний топонімічний слід давньої обізнаності з зороастризмом там, де ці назви збереглися, а отже й серед наших предків.



Рис. 12. Маг з **барсамом** у тїарі з навушниками-"каплями" (золота платівка з Амудар'їнського скарбу, Британський музей). **Заратустра** (фреска з розкопок в м. Дурра-Европос, Ірак). На ритоні зі слонов'ї кістки з Ольвії зображені **парфяни** (тоді вони жили й "навпроти Ольвії" – відразу за Чорним морем, де тепер турки...).

### Барасонівка, Бершадь.

До кола зороастрійських назв належить і топооснова **Барсан-** 'барсам' (ритуальний предмет маґа) (*Барасанівка* = *Барасонівка*/ *Барсове* Км, *Бершадь* Вн, пор. Barzan з Іран, Barsum Азерб., Barsāna Індія, Varshom Єгипет). По цілій Європі ця топооснова збереглася на краях ареалу поширення авестійських назв (правило периферійних архаїзмів): у Болгарії • *Берсин*, в Албанії Bërshin: поблизу Gabrricë і унікальна назва **Fraveshi** (!) < пор. авест *фраваші* 'душа праведника'; в Румунії • *Bârsana* 2, в Італії • *Barzan.iga* (пор. там же GAVR.iago), у Франції під Бордо • *Barzan*: ^Talmont, Givresac (пор. le havresac 'мішок з вівсом') і • *Bersort*: ^Gauriac; у Нідерландах • *Barchem* (в околицях Avest !, Varssel, Varsseveld), навіть в Англії три села Barsham біля узбережжя, у Німеччині Baarsen і • *Barsinghausen* (неподалік Havelse, Köthel, Garbsen, відома з історії місцевих слов'ян гавань Rarog < сокіл Веретрагна). На півночі і сході Європи це назви: у Литві • *Barsoniškiai* (неподалік Vanagiškiai 'Веретрагніне, Рарогове', Varvoniškies 'Парфянське'), в Росії • *Барснево*, *Барсаниха* (Новг.: *Пальцево*, *Погорелово*), • *ВЕРЕСИМовка* (Новг.: *Борзаниха*, *ОПЕЧенский Посад*, *ФАУСТово* < \*Апаст- на березі озера *Пирос*!!), – пор. укр. *ВЕРЕСНя* Кв, Жт, *ВЕРШНиця* Жт, прізвище *Вершигора*, оз. *ОПЕЧень* Кв і кілька назв від основи **Фаст** (ідея В. Ставнюка). Барсам являв собою жмут трави (пор. і алб. bar 'трава', barišts

'зелень'). Трава символізувала минуцність людського життя (пор. і у християнстві: "Усяка плоть – трава, і вся краса її – як цвіт польовий..." (Ісаія 40,6; 1 Посл. Петра 1, 24) [Бойс, 12, прим. М. Бойс]). Сучасний барсам – це металева трубка, у наверх якої перед молитвою дастур вкладає пучечок трави (рис. 12:3). В Україні така назва збереглася у не раз перероблюваній топонімії Криму: • **Барасонівка**=**Барасанівка**/тепер *Барсове* Км (Советський): ^НЕКРАСівка, Дмитрівка = ХЕЙРУС\* < готс. *heirus* 'меч'; ВАРварівка. Також • **Бершадь** Вн (рц): БИР.лі.вка < пир-, ПОТАШня < ав. *аташ* 'священний вогонь'; ЯЛАНЕЦЬ < пор. чес. *jehlanec* 'піраміда', ДЖУЛИНка (ці згадки можуть свідчити про те, що частина зороастрійців прибула з Єгипту).



Рис.13. Атешгах-е Барзін [Гафуров, 132] (божниця парсів) під Баку. Ритуальне багаття на святі **Садех** у Кермані. Сучасний маг з барсамом (пор. в Україні: СадІВЦІ, БілІВЦІ, БіЛЯНИ, БіЛІЧІ, БілоУСИ, ЗАМНИУСИ, Білоголови, Білобожниця, Білоцерківці, Біла Церква...)

**Пиретеї – в Україні ?** Картосхема на початку статті (рис. 2) відображає серед іншого протиставлення Л/Р в основі **Пилят-** ~ **Пирят-**, яка може бути співвіднесена з грецькою назвою храму вогнян – пиретеєм. У XV книзі своєї "Географії" грецький географ Страбон (64 р. до н.е. – 27 р. н.е.), свідок кінця доби еллінізму, наводить подробиці життя персів у Каппадокії. Він, зокрема, пише: "У Каппадокії є великий клан магів, яких звать *пирети*, і багато храмів перських божеств... У персів є також **пиретеї** – великі обгороджені священні ділянки. Посеред кожної є жертовник з великою кількістю попелу, на жертовнику маги підтримують невгасимий вогонь (NB, поняття. – К.Т.). Щодня заходячи до пиретею, маги промовляють там майже цілу годину молитви, тримаючи перед вогнем в'язку лозин; на головах у них повстані тіари, навушники яких звисають обабіч по щоках, закриваючи уста" [Страбон, III, XV] (див. рис. 11:1 [Ртвеладзе, 29], про "навушники" ще буде далі). Згадана в'язка лозин – це зороастрійський *барсам*.

Таким чином, у світлі цих відомостей Страбона топооснова **Пирят-** може бути продовженням не ір. *Пурат*, ар. *Фурат* 'Євфрат', а грецького терміна 'пиретейон' – пор. гр. **πύραιθοι** 'перські шанувальники вогню' (вогняни), **πυραιθειον** 'храм вогнян' [SGP, III, 768]. Про пиретів і пиретеї в Україні найімовірніше нагадують назви селищ і міст *Пирятин* Пл, Рв; *Пиратин* Лв 2, *Пирятинщина* Пл, *Пилятин* Чг (зі старим сарматським -л-), імовірно також *Пиротчине* См. У топонімії навколо них вистачає свідчень давньої присутності зороастрійців: • **Пиратин** Лв (Жовква): ^МІЛява < о. Мілет, де греки контактували з персами Анатолії; КОСТИїв < кусті, **БІЛани**, ПАЛьЧИЩИНИ, ЖИГАЙли; • **Пиратин** Лв (Радехів): КУСТин < кусті, НеМІЛів < Мілет, СУШне < Саоша 'месія'; • **Пирятин** Пл (рц): **БІЛОЦЕРКІВці**, ПО.ВСТин < Авеста?, УСівка, **САСИНівка** < сасаніди; • **Пирятинщина** Пл (Гадяч): ^РУДка-Степ, ТриГУБщина (чи не "біла губа" є третьою?: пор. с. *Білогуби* Пл); **БІЛенченківка**, БУХАЛове < Бухара, Кругле ОЗЕРо, ОБУХівка <

Бухара, зМАЖине < Мазда, ВЕСЕЛЕ, КИЇВське, СОСНівка, КИЯшківське, КРУГлик; • **Пирятин** Рв (Дубно): ^П.ОВча < Авеста?, МИЛЬча < Мілет; **БІЛО**городка, **БІЛО**бережжя, НаРАїв < Рай 'Рага, Тегеран', **СА**ди 2, КОСТянець < кусті, ОЗЕРяни, СТУДянка, СОСНівка, ЯСИНівка; • **Пилятин** Чг (Козелець): Гло.МАЗДИ < Мазда, **БІЛ**ейки, ДЕШки < дагма, БОРСуків < перс?, барсам?, ПАРХимів < Парфія, **БІЛ**ики, На**БІЛ**ьське, ОЗЕРне; • **Пиротчине** См (Кролевець): ^ГРЕЧкине; АЛТИНівка < тат. *алтин* 'золото', імовірний переклад складу *зард* 'золото' з імені *Зардошт* 'Заратустра', тут же р. **БІЛ**ьця = **БІЛ**ька [СГУ, 57], АРТюхове < ір. *арт* 'божество', **БІЛ**Огріве, (у XVII ст. і с. **БЪЛ**ка), ГУБАР.івщина < ґабр-?, **Червона ГІР**ка < \*Красна, ПЮГЮРлівка, ГРИБаньове, ВЕСЕЛі ГОРи, З.АГОРівка, З.АЗІРки < **Азор**- (Ахура), ЯРове, ЯРо.СЛАВ.ець < Ахура + слав- (звідси ж і язичницьке ім'я київського князя, хресне ім'я якого не випадково **ЮРІЙ**-Георгій).



Рис.14. Арабське завоювання Персії і втеча ґабрів. Парська божниця у Бомбеї

Назви від основи **Пир(я)т-** є і в Росії, як-от • **Пырятинка** Орл.: ПАЛЬКевичи, ВАРка, СУХанка, КОРОБово, КАРПово < карб, карабан 'маг', ГАВРилово; • **Пирютино** Тверс.: Грещ-никово, ЮРЯтино < Ахура, МОН.ЧЕРово < ім'я давньоір. *Манучехр* 'з роду **Ману** (давньоір. божество)' [Гафуров, 204] (пор. і прізвище рос. *Манучаров*), ур. СТАРШевицы < Стърш-'Ксеркс', КАРПово, ПАЛино, УСово; **Пирютино** і • **Пирочи** Моск.: МАТЬРа < Мантран (ім'я Заратустри), • **Барятино**, ЗИМИно < ар. зіммі 'люди релігій Завіту', немусульмани; Пальные, Поляны. Тоді • **Барятино** Калуз.: ЗИНЕєвка (пор. ЗІНове під Путивлем), МАЗИно, БАРСуки. Імовірно, від цієї зороастрійської реалії походять і прізвища *Барятинский*, *Баратынский*, *Воротынцев*. Аналогічні топооснови відомі й у Польщі: • **Voratyn** під Ярославом (Surochów); • **Voratyniec** 2 під Седльце (Szerszenie, Sokóły); • **Voratyńszczyzna** під Білостоком (Surazkowo, Olszanka). В Україні це вже згадане **Драбове-Барятинське** Чк.

Як бачимо, ключові поняття зороастризму добре упізнавані у складі основ топонімів на карті: АВЕСТА-, БАРСАМ-, УРВАН-, ФРАВЕШІ-, ПИРЯТ- (рис. 10)...

Існують також ознаки трьох етапів поширення цих топооснов...

#### **Зороастризм у Європі?**

Який історичний процес міг розкидати його так далеко?

В околицях сіл з такими назвами виявлено численні топоніми від основ ГАБР-, ГАВР-, ГАБЛ-, ГАВЕЛ- – і це виводить на проблему ґабрів.

**Ґабри.** Вивчаючи матеріал про недавню знахідку багдадської жаровні в околицях села Обин (Åbyn) у шведській провінції Gästrikland за 130 км на північ від Сток-



гольму, автор звернув увагу на виняткову збереженість звукового матеріалу імені Авести у назві шведського міста *Avesta* і повідомив про це у публікації [Тищенко 2009а, 93 і вкл. I]. До Швеції бронзова жаровня подолала довгий шлях. Мабуть її привезли Волгою варязькі купці. Кілька років тому цю річ знайшли школярі у щілині між скелями. Виготовлена у Багдаді близько 800 р., жаровня заввишки 40 см була призначена для опалення приміщення [Vikings, 13]. Тепер це один з експонатів музею в адміністративному центрі району знахідки – місті Євле (пишеться Gävle [jævle]). Нинішня відмінність у вимові назви міста виникла за останні століття, а написання *Gävle* вказує на давнішу вимову "Г'явле", що нагадує європейські топоніми (у тому числі з сарматським -л-) від основи **Габр-/ Габр-** 'зороастрієць', – пор. назви р. *Navel* у Німеччині, м. *Габрово* у Болгарії, *Navlou* і *Nabří* у Чехії, *Gavre*, *Havre* у Франції. В околицях цих міст і селищ було виявлено спільні для них топооснови зороастрійської тематики, що й стало ключем для ідентифікації величезного європейського масиву авестійських назв.

Про те, що габри тікали від ісламу, відомо давно (рис. 13:1). Габри (з перс. *gabr* 'зороастрієць' < ар. *kāfir* 'невірний') – перси, які чинили опір ісламізації по арабському завоюванню VII ст. і зберігали зороастрійську релігію. Багато їх емігрувало, зокрема до Індії (парси, рис. 13:2; їх там понад 100 тис.). В Ірані вони залишалися безправними до 1882 р., коли отримали рівні права з іншими персами. Зараз габрів бл. 30 тис. – переважно у провінціях Езд і Керман [Robert, II, 776]. Але про їхнє поширення у Європі в давні часи дотепер не було відомо нічого. Термін **Габр-/ джебр** представлений в Україні, очевидно, у назвах від основи **Щебр-/ Щерб-** (пор. *ЩЕБ-Ри*, *ЩЕРБинівка* См), у пристосуваннях з метатезою (перестановкою приголосних – **Граб-/ Греб-**: *Граби* Жт, *Гребля* Кв), у формах з сарматським -л- (**Чапл-**: *ЧАПЛі* Дп, Лв), у топонімах від основ **Гавр-/ Явор-**: *ГАВРики* См, *ГАВРо*<sup>+</sup> Км, *ЯВОРів* Лв.

Як сказано, околиці сіл з цими назвами насичені іншими топонімічними ознаками зороастрійського минулого. До них належать: **◆** імовірні продовження імені Авести (рз. *Обеста* См, *Опішня* Пл (пор. *Опочня* Тульс.), *Опачичі* і оз. *Опечень* Кв); **◆** ім'я *Заратуштри*, автора найдавнішої частини Авести, її 17 Гат – перс. *Зардошт* 'Заратустра' (рис. 11:2; пор. *Золотоноша*, *Золочів* і навіть *Алтинівка* См з р. БІЛьця ! NB); **◆** ім'я верховного зороастрійського божества (*Ахура Мазда*) в основах **Юр-/ Яр-** (*ЮР'єве*) і **Маз(н)-** (характерні околиці с. *МАЗів* Лв (ЗОЛОЧів) {ЗАРВАНиця, ОПАКи (Апаста?, пор. Опачичі Кв), ГАВАРеччина !, Ремезівці < ішкаш. *remuzd* 'сонце' [Абаєв 1990, 81]}); **◆** імена інших іранських божеств *Зурвана*, *Харахваті* (*Зарваниця* Лв, Тр, *Горохуватка* Кв, Хк); **◆** імені іранського месії *Саоша* (**Сош-/ Сох-**: *Сошище* Тр, *Сохужинці* Хм); **◆** етнонім *парфянців* (*ПАРФЕН*, до 1960 р. *Парфени* См), з яких походила іранська царська династія аршакідів; **◆** імені царя *Валаша* (Вологеза) [ВИ, III, 134-135], що наказав бл. 484 р. записати збережений усною традицією текст Авести (**Волош-/ Волох-**: численні *ВОЛОШки*); **◆** грецькі назви місць авестійського культу – *пиретей* (*Пирятин* Пл, Рв, *Пиратин* Лв 2, *Пиротчине* См); **◆** назва ритуального пояса *кусті* (*КУСТИчі* Вл); **◆** назва культового предмета *барсама* (жмут трави або лозин, який маґ тримає перед вогнем під час молитов: *БАРАСОНівка* Км, також *ТРАВкине* Чг, *ТРОСТянець* 20 назв); **◆** назва жерців *карабанів* (**Карв-/ Карп-**: *КАРАБАНи* Чк, Чг), **◆** назва жерців *халдіїв* (топооснова **Холод-**, а також с. *ХОВЗівка* См, *ХОВДіївка* Чг, пор. *ХОЛЗовка* РФ (Курськ)); **◆** вказівки на білий одяг зороастрійських магів-дастурів (*БІЛичі*, *БІЛЯівки*) та **◆** їхню білу пов'язку на вустах (численні *БІЛОУСи*, також **ЗАМНИ**уси Хк (!), – рис. 12:3); **◆** свята *Садех* (десятки сіл *САДки*, *САДківці* Вн, *САДковичі* Лв – рис. 12:2, 17 [Kerman, 60-61]), **◆** ознаки культу *сонця* (топооснова **Хорос-/ Хорос-**, пор. давньослов. *Хорс*, перс. *хоршід* 'сонце': *ХОРОСна* ІФ, *ХОРОШів* Хм; топооснова **Ремез-**, пор. ішкашімське *remuzd* 'сонце' [Абаєв 1990, 81]: *РЕМЕЗівці* Лв, *ДЕРЕМЕЗна* Кв;

також *СОНЦЕ*ве Лг, Дп, Дц, Кг, См). Така насиченість подробицями не мусить дивувати: хоча ці назви давно відомі на побутовому рівні, але досі вони не мали наукового пояснення.

**"Свої іранці" біля ґабрів.** На "своїх іранців" – кимерійців, скіфів, сарматів (аланів, ясів) – у тополандшафтах навколо сіл з назвами заратустрианської тематики вказують відповідно ♦ топооснови **Чемер-, Сак-, Сарн-, Вовн-/ Вільн-** (кимерійці, саки=скіфи, сармати, алани). Важливими ознаками є також: ♦ слід давнішого (VI ст.) перебування в цих же краях ченців-єванґелізаторів сирійської церкви **Якова Барадеї** (*Яковлівка, Бородаївка* [Тищенко 20086, 416]), ♦ згадки **повторного охрещення** (*Перехрестове, Хрещатик*), **єретиків** (*Каціри, Катеринівка*), ♦ т. зв. **Адамової церкви** V-VII ст., яка не визнавала хрещення дітей (чимало *Адамівок* [там само, 466]), ♦ назви від ар. *зіммі* 'люди вір Завіту', немусульмани (*ЗИМне* Вл, *ЗИМ.ОГПР'я* Лг). ♦ Тут же помітна кількість назв від імені *Михайло*, мабуть через те, що архістратиґа Михайла зображували з вогняним мечем, і це мало примирити з охрещенням учорашніх шанувальників вогню.

Інша підгрупа назв може вказувати на ♦ шлях і обставини прибуття ґабрів-вигнанців з **узбережжя** – **Берег-, Кий-**, пор. тур. *kiy(i)* 'берег?', **Ял-** < гр. *ялос* 'берег', *Кайнари* Кв < ір. *кенар* 'берег, край', *Ріпки* < лат. *гіра* 'берег', також *Поморяни, Моринці*; топооснова **Весел-** – імовірно < *весло*; ♦ на **осередки зороастризму** в Азії (**Рай-/Рог-** з ранішого *Рага* 'Тегеран' – ось чому *Рай.город, Мед-* 'Мідія', **Сасан-** < сасаніди, **Холод-** < Халдея, халдії?, **Тарас-** 'порт Тарсіс', **Бухал-, Обух-** < кит. *Бухо* VI ст. = *Бухара* [Ртвеладзе, 202]) і Африці (порт *Кирена* > *Кирнички, Корнин*; порт *Канопа* > *Конопниця*). Ознайомившись з наведеною групою топооснов, уважний читач далі може сам переконатися в тому, що вони весь час повторюються на карті навколо назв зороастрійського пласту.

**Ґабр > Гавр-**. В інших топонімах (а їх десятки) той самий корінь **Ґабр-** у слов'янському середовищі еволюціонував у **Гавр-** (при цьому основу **Гавр.он-** з перс. *gābr-ān* 'ґабр-и' (мн.) цілком могла зазнати переосмислення на кельтському ґрунті, – пор. кимр. *gafr-an* [gavran] 'козень', див. нижче):

- **Гавр.онці** Пл (Диканька): **Михайлівка**; **Горянщина**, **Бородаї**, **Яковенщина**, **Горбатівка**;
- **Гавр.онщина** Кв (Макарів): **Червона Гірка**, **Козичанка**, **Почепин**, **Юрів 2**, **Соснівка**, **Чорногородка**, **Ясногородка**;
- **Гавро** (Отрадне) Км (Севастоп.).

Отримавши в тюркомовному середовищі (печенігів, половців, татар) прикметникові словотвірні суфікси **-чи/-джи, -лі**, корінь **Ґабр-** увійшов до складу основ **Гаври-ші, \*Гаври-лі**, цілком самодостатніх для вжитку у степовиків упродовж століть:

- **Гаври.ші** (ґаври.джи 'ґаброве') Хк (Богодухів): **Замниуси** ! (що це може означати – див. рис. 12:3 [Бойс, 160-7]), **Павлове** (про павликан див. нижче), **Сухини**, **Кияни**, **Ск.ОС.ОГОРівка** < ос 'яс, осетин' + Ахура, **Щербаци**, **Палянничники**;
- **Гаври.ки** См (НеДриґАйлів): **Козельне** NB та ін. У місцевому слов'янському середовищі сполуки "ґабр + чи/лі" з часом дістали звичайне словотвірне оформлення з суфіксами **-івці, -енки, -івка, -ове, -еве, -як**.

Через якийсь час після прийняття християнства образ архангела Гавриїла (за асоціацією з самодостатньою формою \*Гаври.лі 'ґабрське') цілком міг заступити у масовій свідомості чимраз дальші спогади про їхнє справжнє вогнянське минуле:

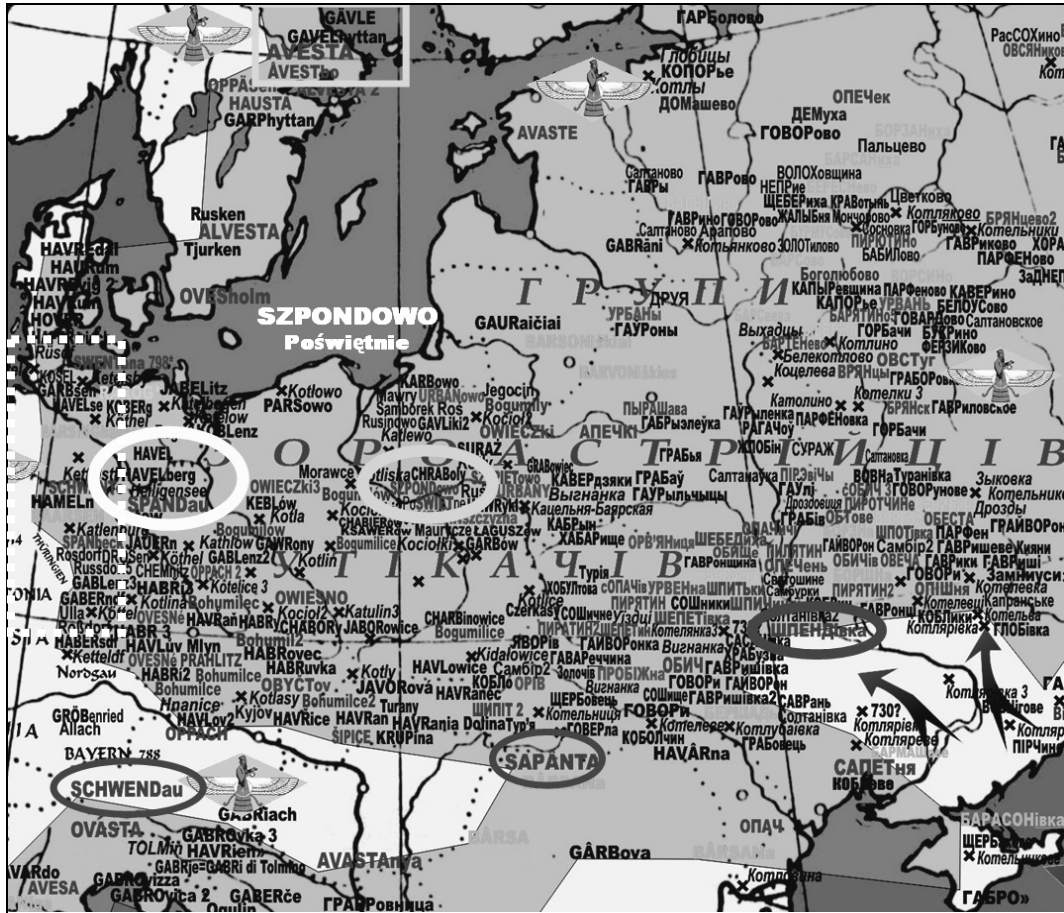


Рис. 15. Зороастрійський пласт топонімії України і Центральної Європи (див. рис. 16,17,19)

• **Гаврилівка** Кв (Кієво-Св.): ^р. **КОЗ**ка – до с. **КОЗ**аровичі (!); **БІЛ.ОГОР**одка, **ГУРІ**вщина < ахур, **ЯСН.ОГОР**одка, **ЮРІ**вка, **ГОР**еничі, **ГОР**енка, **ШПИТ**ьки < ір. спента 'святий', **СВЯТ**ошине, **ГОР**Бовичі; • **Гаврилівка** Пл (В.БАГачка): ^ОГІРівка; **СУРЖИ**, **КОТЕЛІ**вці, **МИХАЙЛІ**вка, **КРАСН.ОГОР**івка < кросн + Ахура, **БІЛОЦЕРКІ**ВКА; • **Гаврилівка** Хк (Барвінкове): ^ **АФРИК**анівка !, **КОР**Бівка, **ПОЛ**яна, **БІЛІКІ**в Колодязь <\*кринич-?, **ПАВЛІ**вка 2; • **Гаврилівка** Хк (Борова): ^ЯСИНУВАТЕ; **КРАСН.ОЯР**ське, **БОГУ**славка, **ГОРОХУ**ВАТка < Харахвати; • **Гаврилівка** Хк (Н-водолага): ^**БІЛОУ**Сівка !, **БІЛІ**цьківка, **КАРА**ВАНівка 2 < карабан; **СОСОНІ**вка, **ПЕЧІ**лівка, **ПАВЛІ**вка; • **Гаврилівка** Чг (Бобровиця): **БІЛОЦЕРКІ**ВЦІ, **ТРАВ**кине, **ГОР**Бачі, **ОС.ОКОР**івка < ос 'яс, осетин' + Ахура (пор. вище С-к-ОС.ОГОРівка), **ОЗЕ**ряни, **СУХИ**на, **БУГ**Лакі < по + вуглі, **ЯРО**СЛАВка; • **Гаврилове** См (С-Буда): ^ **ГАВ**рилова **СЛО**буда; **БІЛОУ**Сівка !, **КРАСНО**ЯРське, **РІГ**, **ПОЛ**янка, **КУ**стине !, **КУДО.ЯР**ове < тадж. xuda + Ахура, **КАР**Печенкове, **КРЕ**Нидівка < Кирена.

**Дриги.** Слово *дрига* – інша цікава історична реалія, пов'язана зі світом Авести. Відомо, що в історії Наддніпрянщини – це ятвязька назва київських слов'ян [Гаучас, карта 1, легенда], але разом з тим у зороастризмі *дригу* – це 'праведний зороастрієць' (!) [Бойс, 46]. На Лівобережжі є виразний слід цих слів у назвах с. **ДРИЖИ**на Гребля Пл і м. **НеДРИ**Гайлів См (на карті Боплана 1650 р.– Drihalow). Це ще одна вагома вказівка на іранський складник предків київських слов'ян і полян.

• р. **ДРИГалів** л. Сули Пл (= Drihalow, Drihalowy, 1785-1859, вона ж **ДРИГ**айлиха) у м. Недригайлів; • руч. **ДРИЖава** п. **ОСТ**ра < Авест-? у с. **КОЗ**ари Чг (Носівка); • р. **ДРИЖИ-на** у с. **БЕЛ**Еів ІФ (Долина), = **DRYŽ**уна, DRYŽna; • пот. **ДРИХалів** у с. Вел. **РОЖ**ин < Рага 'Тегеран' ІФ (КОСів), 1794: "по Potok **GLEB**oki DRYChalow zwany" [СГУ, 183]; • **ДРИГ**лів ЖТ (Чуднів): ^Кихті; БУРКівці, ВІЛЬШанка, БЕЙЗИМИВка, КАРПівці, ВОЛОСівка, ДОВБиші, ЯСН.ОГІРка, МОТРУНки, П'ЯТка, ЯСОПІЛЬ, РИЖІв...

**Ґабр** > **Коз-**. У мозаїчному заселенні Наддніпрянщини були й кельтомовні селища, що досліджено окремо [Тищенко 2006; 2008<sub>1</sub>]. Тому цілком реальним є припущення про те, що випадкова близькість назви *ґабрів* до кельтського слова *gabr* 'коза' могла породити неоясно велику групу топонімів з основою **Коз-** (**КОЗ**Лівка См, **КОЗЕ**Лець Чг, **КОЗИ**Чанка Кв тощо) – як слов'янський переклад топооснови **Ґабр-**, сприйнятої нібито як кельтська. На це вказують "нелогічні" форманти окремих назв: • **КозЕВЕ** Льв (Сколе): ^ОРЯВчик З; **ГРАБ**овець, ВОЛОСЯнка, ЯЛИНкувате, ЗаВАДка, **ЗИМ**Івка, ПОГАР, РОСОХач, СУХий Потік, С.МОЖе, НАГІРне, ГРЕБенів, ЯМЕЛьниця < чемер; • **КозеРОГи** Чг (Чг) 'ґабри з Раґи?' (Тегерану): ПАВЛівка; • **Коз.оВАТ**а Вл (Ратне) 'ґабри з Ваті': ПІДГІР'я, АДАМівка, ДОШне, КОНИще; • **КозодУБ** Дп (**КРИНИЧ**ки) 'ґабри з Дворіччя?' (або охрещені? < ґотс. daurjan 'хрестити'): ^КОРОБчине; ПІДГІРне, СУХий Хутір, УЛЯНівка, ТАРАСівка, МИХАЙЛівка 2, ПОЛЯна, КАТЕРинівка 2, ПАВЛівка, ГУРівка, РОГівське, КОТЛярівка.

Таким чином, нове явище VIII ст., позначене перським словом *gabr* (з ар. kafr 'невірний'), імовірно, було витлумачене через давно відомі у Наддніпрянщині звичні кельтські слова із значенням 'коза, кози', випадково близькі за звучанням до перс. *gabr*. Справді, давньоірландською 'коза' – *gabog*, давньобретонською – *gabg*, середньокорнською – *daver*; існував і ґалльський топонім *Gabromagus* 'козине поле' [ГРС, II, 1370]; сучасні валлійські (кімрські) слова *gafr* (мн.



Рис. 16. Північний край ареалу зороастрійських назв у топонімії Росії

*geifr*) 'коза, кози' вимовляються тепер [gavr~geivr]. (Пор.і **КОЗ**ине болото на ХРЕЩАТИКУ в Києві, поблизу **КОПИР**ів Кінець (до нього ще буде нагода повернутися), р. КИЯнка, ГЛИБочиця, г. ХОРивиця, ЮРХовиця < Ахура?).

**Чому коза – дереза ?** Документально засвідчена тотожність схожої на етнонім "дрига" основи назви р. **ДРИХалуй** (1774: **ТРЕНА**lui) і **ДЕРЕХ**луй, **ДЕРЕГ**луй у с. Остриця Чв (Глибока) [СГУ, 183] < \*Bothr-. Тоді можна формально пов'язати з цими назвами гідроніми **ДЕРЕГ**ова Хк, **ДЕРЕЗ**івка Хк і п'ять назв балок **ДЕРЕЗ**уВАТа < дриги з Ваті? (Один з потоків ґабрів імовірно ішов з колхидського порту Ваті, що й могло зумовити цілий пласт назв: у такий спосіб вони набувають осмисленості: р. *Гав-*

рувата, с. Бугрувата, Лозуватка, Розсохувате – 'колишні ґабри з Ваті; лази з Ваті; ті, що вірили у Саошу, а тепер прибули з Ваті'.) Істотно, що окремі назви від основи **Дерез-** теж мають синонімічні основи **Дерег-** і **Дерк-** (• б. *Дерезувата* ... л. ЛОЗової < Лазика; 1894: **ДЕРЕГ**оватая; • б. *Дерезувата* ... п. **ДЕРК**улу NB) і не раз пов'язані з основами групи ґабр-, як-от • р. **ДЕРЕЗА** (= *Нерушай* < ір. *роушан* 'світлий, білий?') п. **ГРАБ**овського лиману [СГУ, 386].

Дивовижною, хоч відразу й не помітною особливістю назв від основ **Дерк-/Держ-** (з **Дерег-** 'дрига') є те, що у їхніх околицях регулярно десь прихована назва з основою **Коз-**: • *Деркачі* Жт (Овруч): БІЛка, **КОЗ**улі, ПАВЛюківка; • *Деркачівка* Пл (Н.Санжари): **КОЗ**уби, КУСТолове 2; • *Деркачівка* См (НеДРИґайлів): ГАВРико́ве, **КОЗ**ельне, ОВЕЧа; • *Держаки* Хм (Білогір'я): **КОЗ**ин, ЮРівка; • *Держанівка* Вн (м. **КОЗ**ятин): ГУРівці, БЕЗІМЕНне, с. **КОЗ**ятин; • б. *Дерезувата* ... п. **КАЗ**енного Торця...

Що більше, це такі "*кози*", що в околицях інших ґабрських сіл, очевидно, не без підстав перетворюються на *козарів* і *козаків*, як-от р. **КОЗ**ка у селах ГАВРІлівка і **КОЗ**.АРовичі Кв (КСв), тобто, ці топонімічні контексти можуть вказувати на цілком природну участь груп ґабрів в українському етногенезі:

• *Дерезівка* Зп (Вільнянськ): **КОЗ**аче; ВИШНяки; • *Дерезувате* Зп (Синельникове): **КО**-Зачий ґай; • *Держанівка* Чг (Носівка): **КОЗ**ари; ВИШНеве, КРИНИЦя, КОРОБчине; • *Деркачівка* Чк (ДРАБів): **КОЗ**аче, **КОЗ**орІзи < ріг-?^ КАРАБАНИ; БІЛОУСівка, БезПАЛЬче, ЗОЛОТОношка; • *Дергачі* Хк (рц): **КОЗ**ача Лопань; ГАВРІлівка, БІЛаші...

Таким чином, принаймні фольклорна "коза-дереза" – це, ймовірно, ґабр-дрига, два слова-синоніми. Щось чуже і страшнувате, але не дуже... З іншого боку, загадковий вираз *КОЗАР*люга зі схвальною і шанобливою конотацією, який, всупереч ЕСУМ, не хоче вкладатися у прокрустове ложе *козац*юги: в нього своя історія, – згадаймо і р. **КОЗ**ка, що тече від с. ГАВРІлівка до **КОЗ**арович Кв (КСв).

Однак це ще не все. Тюркською 'коза' – кесі, мадярською – кеске. І їхній корінь може лежати в основі назв • *Кичинці* Чк (Корсунь-Ш.): ДРАБівка !, НеХВОРОЩ < farište 'янгол'; • *Кицівка* Хк (Чугуїв): ЗаРОЖне, ГАВРІЛІвка, ЮРченкове; • *Кичук* Од (Миколаївка): ЖУРівка, ШАБЕЛЬники < жабер?; • *Кичк.ирі* Жт (Радомишль): ^ЮРівка, КОЧЕРів !^ПОТАШня, ІРШа, БУГЛаки, ЖУРАВЛІнка, РАЇвка. До X ст. на місці **-и-** вимовлялося **-у-**, отже, можливе *Кичк.ирі* < мад. кеске + úr. Тоді значення останнього топоніма мало б бути 'ґабрські бояри' (те саме, що й **Коз-ир-**і NB ! 5, пор. *коз.уря* (зменшувальна й пестлива назва козака) [Грінченко, II, 266], [*козора*] 'старша масть'; р. **КОЧ.УР**івка у с. **КОБРИ**нове Чк (Тальне) < ґабр!). З іншого боку, ця модель відповідає основі **Кочу-бей-** (8 назв + *Коцу.пії.вка* См, *Коцю.бин-* 4, але ж і **Козу.бі-** 3!), **Коч.урів** Вн < мад. úr 'пан', **Коц.юри** Вл, **Кот.юр.жи-** < коц- + úr + ji, *Кочерг-* 4 (пор. прізви. Кочержинський), а також *Кичк.ас* (1701: *Koczkas*) – не "малий яс", а "ґабр-ясин", – аналогічне за змістом до назви р. *Качик.алон* Км (Сева-стоп.) в одному районі з с. *ґабро* (тепер *Плотинне*) і р. *Кача*.

**Карапани.** *Карапани* у іранців – те саме, що халдеї у Вавілоні: це жерці, ворожбити, чаклуни. Авестійське *карапан*, *карб* – маґ, жрець-девохвалець; *карапани* – арійська суспільна верства маґів, відунів, знахарів, які практикували шкідливу або захисну маґію [Шапошников, 332, 16]; у тексті Авести згадано чорних маґів, злостивих карапанів, чорного маґа-карапана [Шапошников, 74, 79; 102; 159]. Пізніша назва карапанів була *карабани* і *карби*, пор. прізвище *Карабан*, *Корпан*. Ось кілька типових топооколиць:

• **Карабани** Чг (Новгород-Сів.): ^ЯСНе, АРШуки < аршакиди?; ДОМОТКАНівка < ір. \*danava-xan 'річковий колодязь; колодязь біля великої річки' [Трубачев 1968, 207], ПОЛЯНСьке, ДИМусове, ЯСна ПОЛЯна, РОГівка, УЗРУЙ < Хосров (літоп. Хоздрой); • **Карабани** Чк (ДРАБів < Дараб): БезПАЛЬЧе, БІЛОУСівка, ВЕРШина-ЗГАРська, ДЕМки, ЗОЛОТonoшка^ КРИШТОПівка, ДЕРКАчівка, ДРАБове-БАРЯТинське < Дараб + пиретей, ПАВЛівщина; • **Карабанове** Од (Фрунзівка): ПАВЛівка 2, ПЕРЕХРЕСТове 2, ЖИГАЙлове.

Ще Ізм. І. Срезневський пояснював причину масового збереження у нас місцевих назв від прадавніх часів: "вони могли утриматися лише постійним знанням позначених ними місцевостей, відомих постійно близьким до них мешканцям". Репресований дослідник литовського періоду історії України додає: "У середній Наддніпрянщині збереглося чимало міст зі старими літописними назвами, отже, спадково збереглося і їхнє населення" [Клепатский, 449]. Це поготів слушно для вдесятеро численніших назв, давніших від часів літописних, але літописом так і не згаданих: вони дотривалих до наших днів у пам'яті нащадків тих, хто ці назви не лише вживав, але й розумів.

**Навіщо реконструйовано топооснову \*БІЛ.АХУРА?** Вже на обмеженому масиві топонімічних контекстів видно аналогії в будові груп назв, виділених підкресленнями та рамками. За нестійкої усної передачі назв з гіпотетичної (це позначають зірочкою) сполуки \*Біл.ахура тобто 'білий бог' в міру забуття її сенсу і перерозкладу морфем могли розвинутися народні пристосування, підживлювані уявою аж до повної втрати мотивації. Назва гори Bieleboh справді існує на землях лужицьких сербів у Німеччині біля с. KÖBLitz ! (неподалік є і SOBLenz, і KOBLenz, і DREHSA – готова 'дереза', сюди ж і Dresden). Основа \*Біл.ахур- неминуче мала ставати \*Білогур-, звідки **Біло.гор-** > Білогір-, прізвище *БілОКУР*, нп *БілОКУР.а-кине* Лг, *БілОгор(од)-* (знаменно, що всі три українські *БілОгородки* Кв, Рв, Хм – з голосним **О** між Біл- і -гор-, а пізніші назви – без **О**: *Білгород, Белгород*).

Яскравим доказом слушності запропонованого пояснення стає назва **Зим.огір'я** Лг: в разі прийняття викладеної гіпотези вона б мала походити від \*зим.ахур- < ар. *зіммі* 'люди завіту, немусульмани' + Ахура. До неї також існують аналогії в Росії: *Зимогорье* Моск. (КОСТИнино, ГРИБаново, БОРТнево), *Зимогорье* Новг. (КОСТково, КОБЫльно 3, яЖЕЛБицы < джебр-?). Наведені далі топооколиці сіл України також цілком читабельні як мозаїчне відтворення подій:

• **ЗимОГІР'я** Лг (Слов'яносербськ): ГОВОРуха, РАЇвка, СУХоділ 2, ЗЕМляне (Зем- ~ Зим-), ХРИСТове, БЕРДянка; (на карті ще: ХОРОШе, КРИНИЧне, ЮР'івка, БІЛе); пор. також • **ОГІРце** Хк (Вовчанськ): ^БУГРУВАТка; БІЛий Колодязь < криниц-?, ВОЛОХівське, **ЗЕМляний ЯР!** (~Зимогір-), ВОЛОХівка, БІЛАївка, БЕДИН ! < Beh-Din (самоназва ґабрів: '(люди) кращої віри') [Trousset, III, 189], ПАСьківка, НЕСТЕРне, ЗЕМлянки...

**Білозір.** Говорячи про збережену в мордовській мові іранську релігійну формулу *Azorin'e Ras* 'Господь Бог', Г. Паасонен зауважив, що вона має у своєму складі ще ранню іранську (або й індоіранську) форму \*asuga (пор. авест. ahuго 'пан, господь') + пізніше *ravas, ras* з ір. *baṣa* [Јокі, 85; Трубачев 1967, 10-11]. У світлі сказаного з групою топонімів від основи \*Біл-огор- слід пов'язати й низку назв з доіранським -з- на місці іранського -г-: це топоніми від основи \*Біл.озор- (о > і, прізвище *Білозір*), *Біл.озер-*, *Біло.яр-* (-з- > -й-). Цей здогад дістає підтвердження з історичних форм гідронімів: р. *Білозерка* Хс – 1697: БѣлОЗУРка (!); р. *Білозірка* Хс (Верх. Рогачик) – XIX ст.:

Бъл**ОЗУР**ка (!!), 1769: Бъл**ОСЕР**ка, 1769: Бъл**ОСЕР**ской [СГУ, 56] < \*asura (пор. також назву *БілОСАРайська Коса* Дц села над Азовським морем).

• **Біл.ОЗІР'я** Чк (Чк): **ЯСН.ОЗІР'я**!, ДАХНівка, **С.ОКИР**на, ХРЕЩатик, ХУДяки < ір. хода 'бог'; • **Білозірка** Вн (Літин): ^СОСНи, ГОРОдище; **БАГР**нівці, **ГАВР**ишівка, САДо́ве; • **Білозірка** Тр (Ланівці): **ОРИШ**Ківці < Аршак, БЕРЕЖанка, БОРСуки, Б,УГЛів, БІЛка 2, ВЛАШинці, КОРЖКівці, ГРИБова, **КОЗ**ачки, КАРНачівка, Зелена **КРИНИЦ**я, СНІГУРівка, ЯКИМівці, КРАСН.ОЛУКа; • **Білозорина** ІФ (Надвірна): ^МОЗОЛівка; ЯРемча, ЗГАРи, **ГАВР**илівка, КРАСНа; • **Білозерівка** Вн (Липовець): ^ЩАСЛива; БІЛа, ШАНДЕРівка, МЕДівка, **КОЗ**инці, БАРТошівка, ЯСЕНки 2, ТРОЩа, РоСОШа; • **Білозерка** См (Конотоп): ^ГАМАЛіівка < Амарна?, ТОПОЛине; САХНи, **САМБУР** 2, ЖИГАЙлівка, ЧЕРВОНий ЯР, **ЗЕМ**лянка, **КРОС**на, ОЗЕРа, БЕРЕЖне, ЮРівка, УЛЯНівка, **ОЗАР**ичі < Azor-, **БІЛОУС**івка!, СОСНівка; • **Білозерка** Хс (рц): ДАР'івка, ЧорноБАЇ́вка, САДо́ве, ЯСна ПОЛЯ́на, КРИНИЧне; • **Білий Яр** Дц (КОСТЯнтинівка): ^БЕЗІМ'яне, ГОРБоКОНівка; **БІЛО**кузьминівка, **БІЛА ГОРА**, **ПАВЛ**івка 4, **РАЙ**ське; • **Білоярське** См (НеДРИГайлів): ^ВІЛЬШана, **ВЕСНОГІР**ське НВ (чи не звідси й **Вишн**-? – пор. *Авешная, Вешенская* РФ), НеМУДруї, РУДка; **МАЗ**не, **ОЗЕР**не, ХОЛОДне, КУБРаки, КОРЕНеве, ХОЛОДний ЯР, **КОЗ**ельне, **ГАВР**ишки, **ГАВР**ишеве, САКуни́ха, БІЖ, ОМЕЛькове, КОСТЯнтинів; • **Білоярівка** Дц (Амвросіївка): ^НижньоКРИНське, Сергієво-КРИНка; КАРПово-Надеждинка, ГРАБське, КРИНИЧки, САДо́ве, ПАВЛівське, Степано-КРИНка, КАТЕРинівка, МАНИч; • **Білярі** Од (Комінтернівське): Нові **БІЛЯР**і; КАЇ́ри, КАПРАНИ, УЛЯНівка, ЯКОВА...

**Білоконі**. Та сама коренева морфема може зберігатися і в назві • *По-л-УЗІР'я* < ро +(w)+ osur 'після Ахури' Пл (Н.САНЖАри): ^**БІЛО.КОНІ**! < біл- + кон-? з авест. *хан*, сарм. *хон* 'криниця!' (пор. [Топоров, Трубачев, 227], і тоді БІЛО.КОНі – авестійці з Кирен(аїк)и, протиставлені у назвах РЯБо.КОНям – арабам з Кирени), Н.АЗАРенки; ЗАЧЕПИЛівка, МУШина ГРЕБля, **ДРА**бинівка, КОБЕЛячок 2, **КУС**толове 2, ВАРварівка, БРИЖани < габр-?, ГУБАРівка, КОБи, СУХа Маячка; • **Біл.ОКОНІ** Пл (РЕШЕТИлівка): ^ВАРвянське, ХОРУЖі; ПустОВА́ри, **ДИКАН**ька, ЩЕРБаки, КУКОБівка, ТвердохЛІ́би, СЛІПки, МИХАЙЛівка, НАГІРне, РОЗСОХуВА́Те, СУХ.ОРАБівка; ХРЕЩате, ЯЦенки;

Дані гідронімії дають повніше обґрунтування: • р. **Білоконівка** (прит. Злодіївської, Кам'янки, Вовчої, Самари, Дніпра), 1898: *Бьло.КОН.овка* [СГУ, 56] Дп (Покровське): КАТЕРинівка, МИХАЙЛівка 2, ГАВРилівка 2, БІЛЯ́вка, ЯБЛУнівка; • б. **Рябоконева** (М.Тернівки, Самари, Дніпра), також *РыбаКОНова*, мала у 1863 р. назву *РябоКАНова*!; поблизу • яр **Рябоконів** (М.Тернівки, Самари, Дніпра) у нп *РябоКОНовка*, 1863: *РыбаКОНова*, *РябоКОНовь* [СГУ, 481]. Серед українських прізвищ є і *Лисокінь*, і *Сивокінь*, але їхні основи серед топонімів відсутні: очевидно, вони утворені за аналогією пізніше, на словотвірних засадах дальшої розбудови української лексики. Назва ж с. *Чорнокінці* може вказувати на тих самих маврів, що й *Рябоконі*.

Хоча не існує назв \*Ряба Криниця, \*Рябий Колодязь, але семантично тотожні з ними гідронімії такі виявлено: • пот. *Рябого Зворина* у с. Рекіти Зк (Міжгір'я) і поблизу • пот. *Руцакова Зворина* [СГУ, 481] (стсл. *изворь* 'джерело'): НЕГРовець, КОСів Верх < осет. *коса* 'з бідною рослинністю' [Абаев], СТУДений 2, ПриСЛІП, РЕПинне, КУЖ.БІ́ї, СУХий. Раніше було показано, що у топонімах основа **Ряб-**, очевидно, вказує на арабів; з ними пов'язана і назва столиці омейядів Русафа, звідки може походити і група назв в Україні *Русава*, – див. [Тищенко 2008а, 22].

**Кросни** > **Красний** > **Червоний**. За даними атласу Енкарта, в Росії де-не-де ще збереглися назви, у яких для сучасних форм з прикметником *красный* засвідчені прадавні форми зі словом *кросный*, тобто "хрещений" (тоді це з кимр. *croes* 'хрест'): колишній *Кросный Кут* (Ростов) – тепер став *Красный Кут*, *Кросны* (Орел) – тепер *Красный*, *Кросная Речка* (Хабаровськ) – стала *Красная Речка*. Це могло б пояснити й

численні назви *Красна Гірка* Хк, Чг, См, *Красна Гора* Дц – як продовження давніх \*Кросна Гора, тобто Хрестова, або *Красні Окни* Од – як \*Кросні Окни тобто 'християни-стрільники (тюрк. *ок* стріла)' [Тищенко 2008б, 437]. (Пор. і слов. *кросна* – ткацький пристрій з хрестовиною.)

Тепер розуміння цього матеріалу глибшає, адже і *Красна Гора*, і *Красний Яр*, і *Красне Озеро* можуть продовжувати одну й ту саму прадавню модель основи топонімів \*кросн.ахур-, \*кросн.азор- із змістом "похрещені зороастрійці". Слід гадати, що евангелізація і християнізація авестійських вигнанців мала проходити без особливого опору, адже крах давньої віри був очевидний і усвідомлений (*РозСОХи*, *РозСОШенці* – імовірні назви для сіл, предкам мешканців яких Саоша не допоміг). Звідси ж було б зрозуміле й бажання замаскувати авестійське минуле, зробити його якомога менше помітним у системі місцевих слов'янських топонімів.

**Слід присутності арабів.** Саме у хозарський час мала відбутися ісламізація печенігів і половців, адже від X ст. літопис знає їх уже як мусульман. Є чимало археологічних свідчень арабських контактів з племенами степу у хозарський період. Літопис не розрізняє печенігів, половців і арабів, називаючи їх усіх агарянами. Оскільки відомо, що серед місцевих степових племен знання потрібної для читання Корану арабської мови не було (а вони ж точно були мусульманами), то очевидно, що всюди, де були печеніги чи половці, був так само й арабський мулла, – деталі див. [Тищенко 2008а]. Топонімічний слід перебування арабів на європейській частині Росії і на суміжних теренах досліджений у окремій публікації "Араби на півночі" [Тищенко, 2009а]. Причина ж появи арабів у наших краях розкривається лише тепер: вони могли переслідувати тут переможених ще на півдні зороастрійців (у битві під Кадисіє 636 р. і упродовж подальших 40 років арабського завоювання Ірану). (Характеристика ґабрів як людей, що заперечують взяті на себе зобов'язання, зберегла й в івриті, – див наприкінці статті.)

**Котельва, Глоби.** Незалежним аргументом відповідності відновленої топонімічної картини історичним фактам стала просторова кореляція з назвами авестійської тематики ойконімів від топооснов **Котел-/Котл-, Глоб-/Глиб-** (для яких у попередній розвідці припущено їх походження від ар. **qtl-** 'битися, вбивати', **qlb-** 'повставати'), що й унаочнено там на картосхемі [Тищенко 2008а]. Серед цих назв є ключові на зразок *БІЛЬського городища* Пл під *Котельвою*, або села *Беле.котл.ово* (Смол.) 'битва з "білявцями" (тобто зороастрійцями)', чи двох сіл *Кацельня-Баярская* 2 (Брест.) 'битва бояр'. Топонімічні околиці цих поселень читаються як стислі літописні повідомлення:

1. *БІЛЬськ* Пл (**КОТЕЛЬва**): **КОЗ**лівщина, Н.АЗАРенки, ПідВАРівка !, МИХАЙЛівка 2, ЧАПАКівка < Кабк, **ГЛОБ**івка, ЯЦенки; оскільки через вали Більського городища проведено межу областей, то також См (Охтирка): ШАБАЛтаєве < джабр-, **КОЗ**ятин, **КОЗ**ачий ЯР !, ОЗЕРо, ОЗЕРа, ЧУПАХівка < Кабк, НеПЛАТине < Парт-, О.БЕРТень, **БОРЗ**івщина < \*Борх-, ПЛАСТюки < \*Plth-, СОНЯчне, РУБАНИ, БУГРУВАТе, БУРячиха < гр. пуроc 'вогось', **БУРо-РУБА**Нівка !!, **Роз.СОХ**увате, МИХАЙленкове, КАРПилівка, ПАРАСКовеньки, ГОРЯЙстівка, САДки, МАНчичі, ВІЛЬХове, СОСОНка, ПЕРЕМОГа, ПОПЕЛівщина, РИБОТень < слов. ропать 'мечеть', ЯСЕНове (тут названі: ґабри, Ахура, варити, Михайло, Кавказ, qlb-, Яків; ґабри (двічі), ґабри Ахури, Ахура (двічі), Кавказ, Парфія (чотири рази), сонце, гр. пуроc 'вогось' (тричі), рубанка, Саоша, Михайло, карб, ір. параст- 'віра', горіти, Садех, Мані, Валахш, сасаніди, перемога, попіл, арабський рібат (військовий монастир), Ібн-Ясін).



2. **Беле.КОТЛ.ово** (РФ, Смоленськ): ^ЯРковичи, ЮРЫ, ГОРяны, КОПыЛовка, **КОЗ**ятники, КОСь.ково < козь-?, **БЕЛ**ое, **БЕС**ишево, **ВЕРД**ихово, ПРо**ВЕРЖ**енка < поверж-?, ферзь?, Парф-?, **БЕРДЕ.БЯКИ** Третьи (отже, десь поблизу є і Перші, і Другі...), МАВРинское, ЯСенок,



Рис. 17. Балканський ареал назв від основи **Габр-**. Видно, що це "перша лінія еміграції" зороастрійців на захід: Візантія виглядала гарантією від ісламу, жити за протоками здавалося ще надійнішим. Чи сама пізня назва "Балкан" не зумовлена міграцією авестійців з Бухари та Бактрії? (Балх, завойований арабами 680 р.)

КРАСИловка, КОСТИнское, ЗИМници, БАРСуки (тут названі: Ахура (тричі), габри (тричі), білівці, біс (адже вогнян вважали язичниками), переможені, Парфія?, ім'я власне тат. birdi- + bek 'дарований міцним' [Гафуров, 42-43], чи перс. barde 'полонений', полонені беки (тобто бояри)?, маври (араби), Ібн-Ясін, хрещення, пояс-кусті, зіммі, перси).

3. **КАЦЕЛЬня-Баярская** 2 (Білорусь, Брест): ^НЕПЛі, ЗбІРОГі, **КАВЕРД**зякі, САКі, БЕРДычі, Навасады, Кобылану, Казловічы, Шэбрын, Закій, Чарнаўчыцы, Чэрні, К.осічы. Уважний читач вже може самостійно зорієнтуватися в більшості основ наведених топонімів: Дніпро, битва з людьми з Рагу (Тегерану),

перс. barde 'полонений', Кабарда (там, на Кавказі є слід зороастризму перед ісламом, як-от у прізвищі давнього роду Наврузових), скіфи-саки, свято Садах, габри (тричі; пор. і *Щебри*), ті, що під захистом "людей з берега" (за + кій), "чорнявці" – очевидно, про габрів (двічі), осетини-яси. Цю мозаїку відомостей нескладно сполучити у звичайні фрази, а можна просто перечитати.

#### **Перекопливий вихід у "відому історію": павликани, богумили, катари.**

У сасанідський час в Ірані й на римсько-візантійських теренах стали поширюватися релігійно-етичні вчення з характерними для того часу *ідеями суспільної справедливості*, – що відображало й деякі давні іранські звичаї, декларовані у Авесті. Ці положення Авести з пізнішого маздакізму, що взаємодіяв з римськими сектами, згодом стали прапором широких народних рухів в Ірані й суміжних країнах. Так само з іранських уявлень походить ідеологія павликан і тондракитів у ранньосередньовічній Вірменії і Анатолії (VII-XII ст.), богумилів і катарів (альбігойців, патавинів, публіканців у Європі X-XIII ст.). Поширившись у Фракії (Болгарії), павликани згодом частково розчинилися у богумилах, а частково перейшли до ісламу [Zanichelli, 1355]. Е. Грантовський наводить цікавий приклад таких зв'язків Сходу і Заходу – маловідомі в літературі написи з Кирени у Північній Африці бл. 500 р., де серед пророків названі Зороастр і Маздак разом з грецькими філософами й діячами раннього християнства [Хрестоматія, I, 190]. Для нас це є ключем до розуміння сполук на зразок Білокриниця, Білокриниччя, Біла Криниця, а потім і Білий Колодязь – очевидно, це все про зороастрій-

ців з Киренаїки. (Промовистий факт зв'язку понять 'волхви' і 'богумили' на Русі: волхв (NB), який 989 р. очолив новгородців, що не бажали хреститися, звався *Богомил!*)



Рис. 18. Схожі на українські, характерні вусаті безбороді обличчя в іранському натовпі. Хід зі смолоскипами на зороастрійському святі **Садех** у Кермані (Іран) (пор. топоніми в Україні: Сади, Садове, Галаґанівка, Білівці, Біляни, Біличі, Більчаки, Білоголови)

Вперше описаний пласт зороастрійської топонімії Європи відкриває якісно нову історичну ретроспективу, адже завдяки йому виявлено розміщення заратустрианських сіл у Європі поруч з пізнішими селами богумилів у Болгарії (3), Македонії (1), Чехії (7), Польщі (5), у Франції поблизу м. Альбі (4 селища; це осередок руху альбіґойців-катарів, з гр. *κάθαρ* 'чистий' – чи не переосмислення паронімічного ар. *kafar*?) і навіть у Валенсії (Gabarda). Це переконливо пояснює справжні історичні корені цих рухів, причиною яких вважали у середньовіччі і досі вважають маніхейство. Як виявляється насправді, рухи богумилів і катарів – це частини єдиного європейського явища, зумовленого втечею ґабрів від ісламізації у VIII столітті (рис. 18). Геніальним прозрінням іраніста-авестолога В. Абаєва було його професійне передчуття саме цього зв'язку: "Подих зороастрійського дуалізму відчувається і в таких християнських сектах, як павликани, богомили, катари, альбіґойці" [Абаєв 1990, 86].

Таким чином, вийшовши на теперішній рубіж, студії ґабрської топонімії дістають легалізацію – як потрібна ланка в історичних знаннях (missing link), якої саме і бракувало для пояснення причин і джерел єретичних рухів X-XIII ст. у Європі.

В Україні на катарів можуть вказувати численні назви від топооснови **Катер**(ин)-, а часом і пряма згадка *кацірів* (єретиків), як-от у назвах с. *Каціри* Чг (Бахмач), оз. *Коцерь* під Путивлем [Пономаренко, 60] або вже у видозміненій формі *Коцюри* Вл.

Проте значно численніші назви від основи *Лавл(ик)-*, яка цілком могла бути вказівкою на села *павликан*.

**Вигнанці.** Так було віднайдено цілий загублений розділ історії – масові ознаки міграції утікачів від експансії ісламу – зороастрійців (по-перськи – ґабрів з ар. *kafir* 'невірний'). На відміну від нас, наші слов'янські предки, як виглядає, добре знали, про що йдеться – це видно з назв в Україні *Вигнанка* (Вн, Вл, Жт, Тр, Хм, Чв); *Выганошчы, Выхадцы* в Білорусі; *Выгоничи* в Росії (Брянс.); *Vyhnanice 2, Vyhnanov 2, Nphanice 2* у Чехії; *Wugnanpa 5, Wugnanow 5, Wugnanowice, Wugnańcyse* у Польщі тощо. Тобто, судячи з топонімії, у хозарські часи слов'яни стали сторонніми свідками драматичних подій – переслідувань загонами ісламізованих степовиків численних груп ґабрів з Персії, утікачів від джигаду (пор. у кортежах назви від основ **qib-** 'повставати', **qtl-** 'бити, вбивати').

Топонімічні контексти українських назв *Вигнанка* відображають події тих часів у такий спосіб: • **Вигнанка** Вн (НЕМИРів): ^ЯСЕНове; ДУБ.МАСЛівка < Доаб 'Дворіччя' + ар. Миср 'Єгипет' (пор. Дуплято-Масловка РФ Тамбов), **ГРАБ**овець, **ДЖУР**инці < джабр-?/ Ахур-?, ОЗЕРо, **КОРОВАЙ**на < коровай = воропай 'араб', САМчинці < саманіди, РАЙгород, МЕДвежа < Мідія?, ВІЛЬШанка, **ЮР**ківці < Ахура, **КОЗ**аківка; • **Вигнанка** Вл (Любомль): ^ПОЧАПИ; ЯСне, **КОЦЮ**ри < мад. *kecsi* 'коза' + уг 'пан'/? каціри?, **ГРАБ**ове, **АДАМ**чуки, ГОРОХовище, БІЛІЧі, ЗаОЗЕРне, МОСІР < ар. Миср 'Єгипет', ПідГОРОДне, ВІЛЬШанка, **ВИЖ**Гів, БЕРЕЖці, ПЕХи < беки; • **Вигнанка** Жт (Любар): **ЮР**івка, АВРАТин < Євфрат, МИХАЙЛівка, **ГОРОПАЇ** < воропаї 'араби', ОЗЕРне, **ЧОРТ**орія 2; • **Вигнанка** Хм (ГОРОДок): ^ХОПТинці < Копт 'Єгипет', КУМАНів < кумани 'половці'; **САТА**Нів, ВАРівці, КАРАБ.чіїв, **ЯР**омирка 2, ЗаВАДинці, ВЕСЕЛець, **САТА**Нівська Слобідка, ЖАГЛівка, КРЕМінна 3, **НЕМИР**инці, ДАХНівка < дагма (зороастрійська башта мовчання), ТРОСТянець, **ЮР**инці, **САТА**Нівка; • **Горішня Вигнанка** Тр (**ЧОРТ**ків): ^ПЕРЕХОДИ; БІЛа, **БІЛОБОЖНИЦЯ**! (ось що таке "біла церква", з якою пов'язані "білоцерківці"; рис. 13:2 [Бойс, 160-6]), БІЛий Потік, **ДЖУР**ин < джабр-, К.ОСів, НАГІРнянка, ПрОБІЖна, РОСОХач, УЛАШківці < Валахш, СОСУлівка < сасан-, ШМАНЬківці 2. З атласу Ерсарта відоме ще одне село: • **Вигнанка** Чв (Заставна): ВИМУШів, БРІДок, **ЯБЛУ**нівка, ПОГОРІЛівка, **РЕПУЖ**енці < лат. *herignans* 'еретик' від *herignare* 'відкидати (віру)', ХРЕЩатик, САМУшин (саманіди), МУСОРівка < Миср 'Єгипет', **ШУБ**ранець < джабр-?, **ЮР**ківці < Ахура. Інші характеристики *тих самих?* вигнанців з наведених контекстів: Недобоївці, Переможинці, Моринці (з моря), Печище, Без-пальче... Матеріал суміжних земель не менш яскравий, як-от у Білорусі: • **Выганошчы** (під Пінськом): АЗАРычы, КОЗікі, ПАРАХонск, ТАЛЬМІНавічы...

**Копирів Кінець над Подолом і капіри.** До згаданого вище топоніма **КОПИРів Кінець** (поблизу р. Киянки, Глибочиці й Хрещатика з КОЗИним болотом) причетний [*капір*] (показово, що з напівзабутим значенням): "*А що, ви капірі чи запорожці?*" (отже, вони були й сучасниками); далі – [*капірїти*] 'терпіти від негоди, переживаючи щось чи чекаючи чогось' – "неясне" [ЕСУМ, II, 371] (від негоди в нас терплять явно нетутешні люди). Нова якість знань прийшла, коли під час бесіди на тему статті В.І. Ільченко звернув увагу на півд.-зах. діалектне [*капар*]. ЕСУМ подає значення цього слова як 'збіднілий, зубожілий чоловік; бідність, занепад (у виразі *в капар, на капар переходити* "бідніти, занепадати")'; **капарити** 'бідувати, жити в злиднях...; (знев.) **куховарити**'; [*капараті*] 'вести нужденне життя' [ЕСУМ, II, 369]. От ми й зустрілися: це явно вони, знедолені ґабри. Довго жили вони серед нас, позбавлені історичної перспективи, занепаді, нишком підтримуючи вогонь удома (начебто куховарили), і такими їх запам'ятали сусіди-українці – не лише у лексиці, але й у фразеології (отже, на те був час).



Рис. 19. Атлантичне пасмо ґабрських назв (див. рис. 14)

1. Раптова зупинка ґабрських топонімів на заході досконало відповідає початку земель франків (у пунктирному прямокутнику). Через кілька десятиліть ця межа буде зафіксована як *Limes sorabicus* 805 р. – перша межа осілости для слов'ян (і не помічених хронікою східних етнічних груп, що жили між ними).
2. Обійшовши землі неприхильних до них франків морським шляхом, ґабри, як видно з карти, висаджувалися на узбережжі, шукаючи близьких за мовою родичів-аланів (пор. хаотичний розподіл форм *Havre/ Gavre*). Топоніми *Barzan*, *Barchem*!, *Barsham*! – це з очевидністю *барсам*, причому перша є саме в такій формі і в Ірані. Кільканадцять назв *Avesnes* [ave:n] нагадують про *Авесту* (в Нідерландах *Avest*).
3. *Барсам* названий, здається, і в Басконії (*Barásoain*) – це, принаймні, відповідає тут іншій зороастрійській реалії – загадковій назві листопада, тотожній з перською: *bask. azar.o.a* ~ перс. *азар*. Завжди виникало питання, як сюди проникла не арабська, а саме іранська основа.
4. Симптоматична яскрава назва у Валенсії (історичній частині Каталонії) – *Gabarda* – якраз у зв'язку з наявністю тут руху катарів (пор. там же *BARCELONA* – за спостереженням В.В. Ставнюка, хоча є і низка традиційних пояснень назви, *CABRera 2*, *CABRils*).
5. Традиційне пояснення назви міста *Le Havre* 'Гавр' від нід. *haven* 'гавань' не витримує критики, коли йдеться про назви сіл (від цієї ж основи) не на березі – *Havre*, *Havrenne*, *Havrincouort*. Це мабуть-таки знову ґабри, причому, паралельні форми топонимів з початковим *G* – північні (*Le Gavre*, *Gavrelle*), а з *H* – засвоєні через чеське посередництво (*Habr*, *Havlov* > *Le Havre*, *Havron*, *Havrenne*, *Avre*).
5. Характерний рейд арабів 732 р. не до теплого півдня Франції біля Рони, а до Луари, – адже саме там, за Луарою сховалися від них ґабри.
6. Заключний переконливий аргумент – очевидна з карти присутність ґабрів в околицях м. Альбі й Каркасоню, що унаочнює корені альбійського руху катарів.



Рис. 20. Ірансько-українські культурні паралелі: центральний символ Ноурузу на святковому столі в Ірані (*гірка* пророслого збіжжя в оточенні **крашанок**, вареників і свічок; фото 19.03.2007 р., Internet); типова сільська **хата** з області Мазендаран [Iran, 2]; перські сільські головні убори (пор. форму мазепінки і митри; малюнок з перського букваря)

Топооснова Капир- відома безвинятково в усьому виявленому ґабрському ареалі Європи. Так, в Росії – *Капыревщина* Смол., *Капорье* Калуз., *Копорье* Ленінг. (див. рис. 16), *Копыряне* Твер., у Білорусі – *Капоранка* Гом., у Чехії – Корореґ, у Бельгії – Каргіже, у Франції – Chevrière (3), Chevrier тощо, у Швеції – Корпарбо (єдина назва у Швеції, формально – Мідне село, але неподалік від уже знайомого нам м. Авеста!), у Косово – Корогісе (Корогіс), в Албанії – Карге (пор. тут же Gabrricé), у Молдові – *Капырь* і *Копаран*, у Болгарії – *Копаран*, у Туреччині – Кораран, у Греції – Каррагіа, у Македонії – Сарагі, в Італії – о. Капрі. Чимало таких назв і на схід від Ірану: у Таджикистані – *Капорель*, у РФ *Каптырево* (Хакасія), у Пакистані – *Капхарі*, *Капуре*, в Індії – *Хапарі*, *Хапрі*, *Купарі*, *Копарпада*.

Першоджерелом перс. gabr 'зороастрієць' є ар. kāfir(-un) 'невдячний, невіра, нечестивий; невірний, безбожник, ґяур' (звідси й тур. kāfir 'невірний; немусульманин, ґяур; шахрай, шельма'). Ар. kafara 'бути невірою, ґяуром' має в івриті відповідник караг 'заперечувати, не вірити (в бога)', карап 'той, що заперечує взяті на себе зобов'язання (борги тощо); невіра (про людину)' [ЕСУМ, II, 371].

**Каправий, капелюх, каплавухий.** До розглядуваного кола назв належать і *каправий*, *каправокий* 'який має гнійні очі' [СУМ, IV, 96]; також і "пол. каргауу у зв'язку з його ізольованістю (у словнику. – К.Т.) і пізньою появою (з XVIII ст.) можна розглядати як запозичення з української або словацької мови" [ЕСУМ, II, 375]. Мабуть і [*капаран*] 'вид верхнього козацького одягу з відкидними рукавами НВ' [ЕСУМ, II, 374; 369], і [*капорщ*] 'капусняк'. Поза сумнівом, також і *капелюха* 'зимова хутряна шапка з навушниками' і *капловухий* – від *каплі* мн. 'навушники хутряної шапки' (пор., з одного боку, опис тіари магів-дастурів у Страбона, а з іншого – середньовічні шапки з навушниками, відомі чи не від ґабрів у Західній Європі); також і *каплиця* 'груба kwasоля' – традиційно "неясне", – для останніх чотирьох слів вихідною могла бути форма \*капр 'ґабр' з сарматським -л-.

Ця група слів додає свій внесок до розуміння щораз нових топооснов (передбачуваність – ознака переходу гіпотези в теорію): • **Кабарівці** Тр (Зборів): ЯРославичі, **БІЛОГОЛОВИ**, **ОСТАШІВЦІ**, **НИЩЕ**; • **Капрани** Од (Комінтернівське): БІЛЯРІ, КОРСунці; • **Капранське** Хк (Краснокутськ): ^КОТЕЛевка !, **КАПЛ**унівка; • **Каплинці (ПИРЯТИН)**: ^УСІВка !, **БІЛОЦЕ-РКІВЦІ**; • **Капливка** Чв (Хотин): Дарабани !; • **Капелюх** Лв (Жовква): **ПИРАТИН** !, БІЛАНИ, ЖИГАЙЛИ, ПАЛЬЧИШИНИ; • **Капулівка** Дп (Нікополь): ^Катеринівка, КРИНИЧуВАе, **ЛЕБЕДИНСЬКЕ**; • **Каплани** Дц (Тельманове): ЗаМОЖНЕ, БІЛА КРИНИЦя, БІЛА Кам'янка...

**Жебрувати й жевріти.** Через очевидні злидні *капіри* й *ка́пари* мали бути й *жебраками*, *жебрали* (= [*жа́бруват*]), білор. *жа́броваць*, слц. *žobrat*. Першоджерелом виглядає все-таки *gabr-*, наближене до ар. *jabr* 'пригнічувати' (пор. звичні на сході відповідники **j** ~ **g**: *Jabra'il* ~ *Gabri'el*, *Jauhar* ~ *Gauhar*). Так само від назви ґабрів має походити ціла група слів від основи **жевр-** (*же́вріти*, *жа́вряти*, *жа́врати*, *жеври-во* 'синє полум'я над тліючим вугіллям'), які є взагалі виключним надбанням української мови (більше ніхто зі слов'ян цих слів не знає, отже досвід контактів був у нас найдовшим). І ще – говіркові [*жа́вра*] 'собака', [*жавра́тий*] 'крикливий': їх пов'язують з рум. *javră* 'брехливий собака, дзяввало; (перен.) **нікчема**' [DRU, 255] – знову це слово досі "етимологічно нез'ясоване" [ЕСУМ, II, 184]. (Звідси веде слід до ойконіма *ЖАВРІВ* Рв і прізвища ШАВРІЦЬКІ.)

\* \* \*

Зазнавши духовної катастрофи, ці зубожілі люди, хоч і сформовані гуманним, піднесеним ученням, навряд чи були ще у стані впливати на світогляд місцевих слов'ян. Але запозичення з Авести в українському словнику і народних звичаях – це не раз повторені докази саме такого впливу: отже, він відбувся раніше.

Виразним слідом іранської авестійської традиції можна вважати свічки у християнській відправі (про них ніде не сказано у Святому письмі християн), прадавній звичай фарбувати яйця і готувати "вруно" або зелену "гірку" з пророслого збіжжя ("життя людське – трава") до Великодня (його іранським аналогом є Ноуруз на весняне рівнодення 21 березня) (рис. 19:1). Технологія виготовлення повстяних сільських головних уборів в Ірані, валяних на копилі з горщика, зумовлює інакше не пояснимий *розріз* у мазепінці (рис. 19:3), назва ж *митра* говорить сама за себе: вона іранська (дір. *Митра*, ір. *Мехр* 'божество сонця'). Також виявлені паралелі українських вишивок до сасанідських іранських орнаментів (лоза, рожа, тюльпан, виноград, дерево життя з птахами і звірями тощо) [ЕУЗ, II, 699].

Так послідовне застосування у топонімічних дослідженнях контекстуального методу дає змогу відновлювати щораз більше значень, моделей і подробиць призабутої "мови топонімії". Метод, як на когось, і громіздкий, і клопітний. Проте, за принципом своїм прозорий і, як видно з викладу, результативний. Багатовекторне пояснення топонімічної системи уможливорює відчитання загублених сторінок історії Наддніпрянщини як одвічної частини культурних світів – варварського язичницького, елліністичного, римського, християнського, ісламського і, виявляється, ще й авестійського. Предки українців були свідками усього цього.

### Література

*Абаев В.И.* Избранные труды. Религия, фольклор, литература. – Владикавказ, 1990. (Уступнив К. Рахно.)

*Абаев В.И.* Осетинско-русский словарь. – Орджоникидзе, 1962.

АТП – Українська РСР. Адміністративно-територіальний поділ. – К., 1973.

*Баскаков Н.А.* Русские фамилии тюркского происхождения. – М., 1979.

*Баскаков Н.А.* Тюркская лексика в "Слове о полку Игореве". – М., 1985.

*Бойс М.* Зороастрийцы. Верования и обычаи. – М., 1988.

*Бонгард-Левин Г.М., Грантовский Э.А.* От Скифии до Индии. – М., 1983.

*Брайчевський М.Ю.* Коли і як виник Київ. – К., 1963.

ВИ – Всемирная история: В 10 т. – М., 1955–1970.

*Гаучас П.* К вопросу о восточных и южных границах литовской этнической территории в Средневековье//Балто-славянские исследования.1986. – М.,1988. – С.195-215 і карти 1,2 на вкл.

*Гафуров А.* Лев и кипарис. О восточных именах. – М., 1971.

*Грінченко Б.* Словарь української мови: В 4 т. – К., 1907-1909.

- Добльхофер Э. Знаки и чудеса. – М., 1963.  
 ЕСУМ – Етимологічний словник української мови: В 7 т. – К., 1982–2002...  
 ЕУЗ – Енциклопедія українознавства. Загальна частина. Перевид. в Україні: У 3 т. – К., 1995.  
*Клепатский П.Г.* Очерки по истории Киевской Земли. Литовский период. – Біла Церква, 2007.  
*Крымский А.* История сасанидов. – М., 1905.  
*Лев Диякон.* История. – М., 1988.  
*Лыткин В.И., Гуляев Е.С.* Краткий этимологический словарь коми языка. – М., 1970.  
*Мартынов В.В.* Язык в пространстве и времени. – М., 1983.  
*Плетнева С.А.* Половцы. – М., 1980.  
*Пономаренко П.В.* Рукописні документи XVII ст. з фондів Державного історико-культурного заповідника у м. Путивлі // Путивльський краєзнавчий збірник. Вип. 2. – Суми, 2005.  
*Похилевич Л.* Сказания о населенных местностях земли Киевской (1863). – БЦ., 2004.  
 ПРС – Персидско-русский словарь: В 2 т. – М., 1970.  
*Ртвеладзе Э.* Великий шелковый путь. Энциклопедический справочник. – Ташкент, 1999.  
 СГУ – Словник гідронімів України. – К., 1979.  
*Страбон.* География в семнадцати книгах. – М., 2004.  
*Стрижак О.С.* Етнонімія Птолемеєвої Сарматії. – К., 1991.  
*Стрижак О.С.* Назви річок Полтавщини. – К., 1963.  
*Тищенко К.* Арабський пласт топонімії України. – К., 2008а.  
*Тищенко К.* Етновна історія прадавньої України. – К., 2008б.  
*Тищенко К.* Мовні контакти: свідки формування українців. – К., 2006.  
*Тищенко К.М.* Араби на Півночі // Східний Світ. – №1, 2009а. – С. 88-108.  
*Тищенко К.М.* Волхви – парфянські маги // Мови і культури у новій Європі: контакти і самобутність. Збірник наук. доповідей. – К., 2009г. – С. 628-638.  
*Тищенко К.М.* Забутий розділ дописемної історії на карті // Путивльський краєзнавчий збірник. Вип. 5. – Суми, 2009б. – С. 4-22.  
*Тищенко К.М.* Зороастрійський гласт топонімії Європи // *Studia linguistica*. Vol. 2. – К., 2009в. – С. 348-355.  
*Тищенко К.М.* Іншомовні топоніми України. Етимологічний словник-посібник. – Тернопіль, 2010.  
*Тищенко К.М.* Італія і Україна: тисячолітні мовні контакти. – К., 2009д.  
*Тищенко К.М.* Кельтські та іранські зв'язки топонімії Путивльщини // Путивльський краєзнавчий збірник. Вип. 4. – Суми, 2008в.  
*Тищенко К.М.* Половці, половина, поляни (тези) // XIII сходознавчі читання А. Кримського (тези доповідей). – К., 2009г. – С. 44-48.  
*Тищенко К.М.* Ранні фінські запозичення з індоєвропейських мов // Етнічна історія народів Європи. Вип. 5. – 2000. – С.13-16.  
*Тищенко К.М.* Східний світ у топонімії України (I-VI) // Східний світ. №3,4/2009; 1/2010.  
*Топоров В.Н., Трубачев О.Н.* Лингвистический анализ гидронимов Верхнего Поднепровья. – М., 1962.  
*Трубачев О.Н.* Из славяно-иранских лексических отношений // Этимология 1965. – М., 1967.  
*Трубачев О.Н.* Названия рек Правобережной Украины. – М., 1968.  
*Трубачев О.Н.* Этногенез и культура ранних славян. – М., 2003.  
 Хрестоматия по истории средних веков: В 2 т. – М., 1961.  
 Шапошников – Заратуштра. Учение огня. Гаты и молитвы / Предисловие и комментарии А. Шапошникова. – М., 2007.  
 DRU – Dicționar Român-Ucrainean. Румунсько-український словник. – Бухарест, 1963.  
 Encarta – Microsoft Encarta. Interactive World Atlas 2000.  
 GPC – Geiriadur Prifysgol Cymru. A Dictionary of the Welsh language: In 4 vols. – Caerdydd, 1952-2002.  
 Iran – Tourist Guide of Iran. – Tehran, [1993].  
*Joki A.* Uralier und Indogermanen. – Helsinki, 1973.  
 Kerman / Compiled by B. Izadpanah. – Kerman, 1999.  
*Mo'in M.* An Intermediate Persian Dictionary: In 6 vols. – Tehran, 1992.  
 Robert II – Le petit Robert 2. Dictionnaire universel des noms propres / Réd. A.Rei. — Paris, 1988.  
 SGP – Słownik grecko-polski / Pod red. Z. Abramowiczówny: W 4 t. – Warszawa, 1958-1962.  
 Troussel – Nouveau Dictionnaire encyclopédique universel illustré: En 5 vols. / Dir. J. Troussel. – P., [1880].  
 Vikings / C. Orrling. – Borås, 1999.  
 Zanichelli – Enciclopedia Zanichelli 1996 / A cura di Edigeo. — Bologna, 1995.