

REPUBLIQUE ALGERIENNE DEMOCRATIQUE ET POPULAIRE  
MINISTERE DE L'INDUSTRIE ET DE LA PROMOTION DES INVESTISSEMENTS  
AGENCE NATIONALE DE DEVELOPPEMENT DE L'INVESTISSEMENT  
GUICHET UNIQUE DECENTRALISE D'ADRAR

## WILAYA de bechar



POTENTIALITES  
D' INVESTISSEMENT

# PRESENTATION DE LA WILAYA DE BECHAR

*\*Superficie:* 161.400 Km<sup>2</sup> soit 6,77% du territoire national.

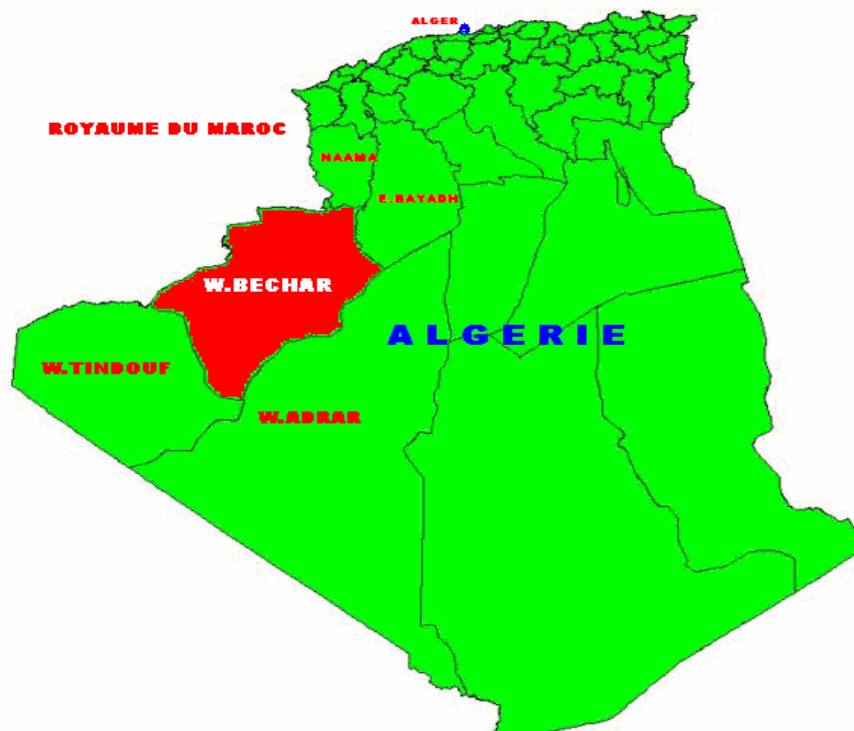
*\*Population:* 272.436HA

*\*Densité:* 169Km<sup>2</sup>

## Situation géographique de la Wilaya

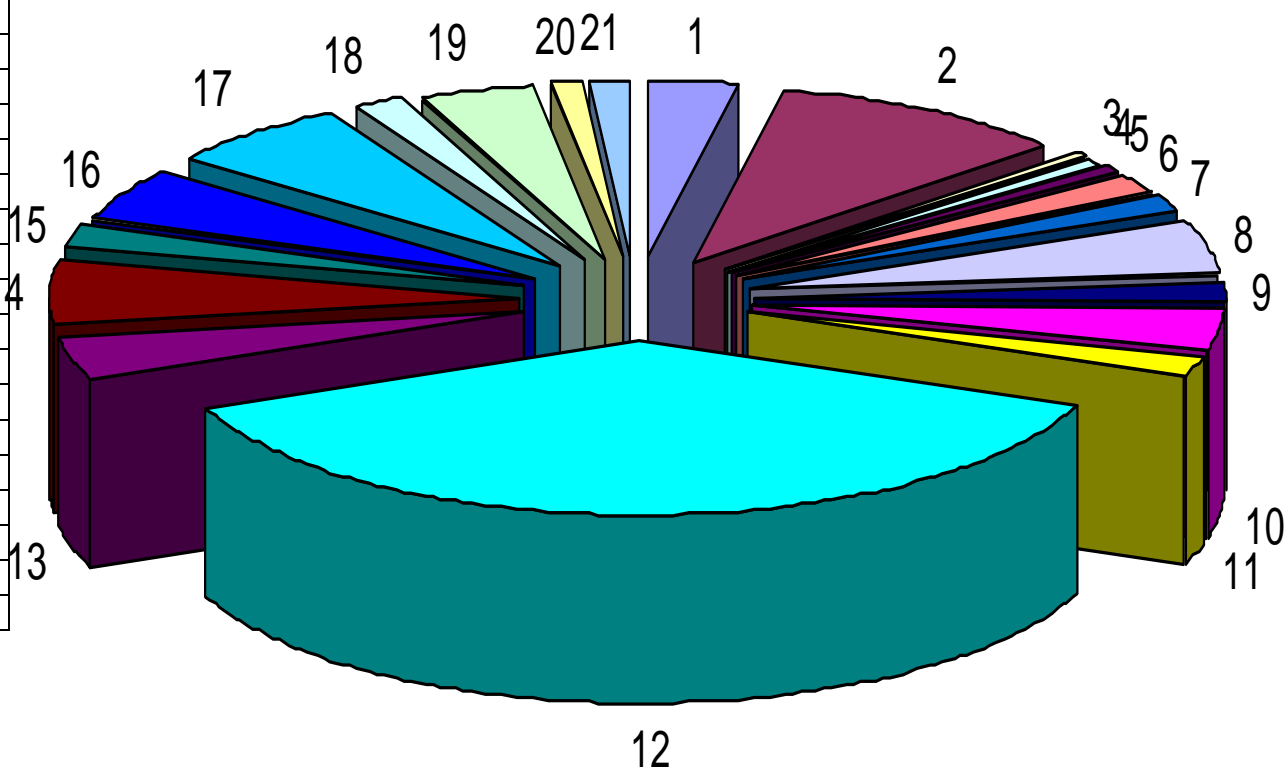
Se situe au sud –ouest du territoire national, elle est limitée

- à l'est par la Wilaya D'ADRAR.
- à l'ouest par le royaume du MAROK (600 Km de frontière)
- au Nord par les Wilayat de NAAMA et ELBAYADH.
- au sud par ADRAR et TINDOUF.



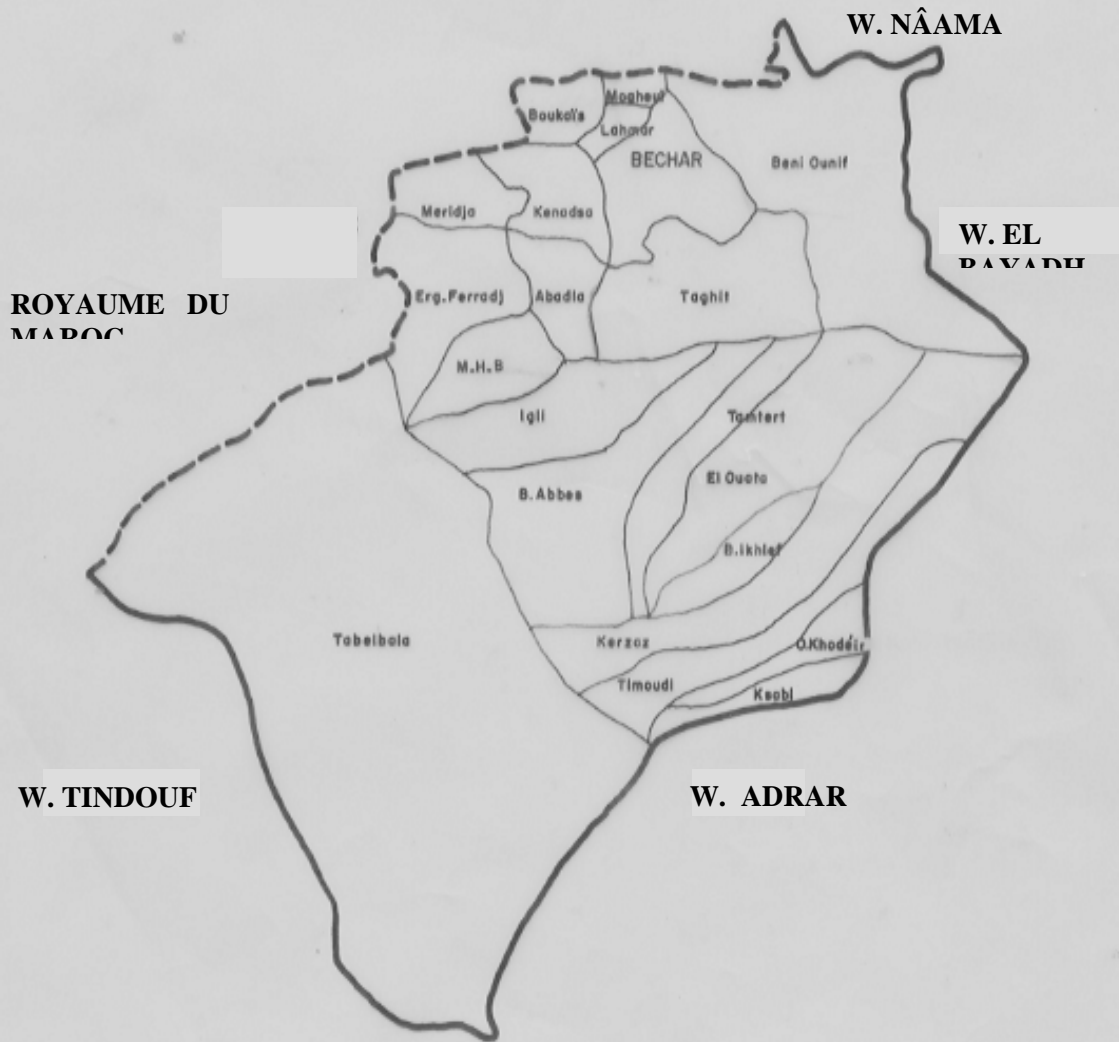
## SUPERFICIE DE LA WILAYA REPARTITION PAR COMMUNES,

CORRESPONDANCES	
N°	COMMUNES
1	BECHAR
2	BENI-OUNIF
3	LAHMAR
4	MOUGHEUL
5	BOUKAIS
6	KENADSA
7	MERIDJA
8	TAGHIT
9	ABADLA
10	E-FERRADJ
11	MACHRAA HB
12	TABELBALA
13	IGLI
14	BENI-ABBES
15	TAMTERT
16	EL OUATA
17	KERZAZ
18	BENI-IKHLEF
19	TIMOUDI
20	O-KHODEIR
21	KSABI





**WILAYA DE BECHAR**



**DECOUPAGE ADMINISTRATIF**  
**(COMMUNES DE LA WILAYA)**

## 1) Infrastructure de BASE:

<i>Routes Nationales</i>	<i>1.108 Km</i>
<i>Chemins de Wilaya</i>	<i>486 Km</i>
<i>Chemins communaux</i>	<i>184.2 Km</i>

- *pistes non classées* \_\_\_\_\_ *842 Km*

- *pistes frontalières* \_\_\_\_\_ *140 Km*

**TOTAL piste** \_\_\_\_\_ **982 Km**

## les ressources et potentialités de la Wilaya de BECHAR:

### 1)-les ressources humaines:

a)Emploi: population active 48,74% =132.786 pers

### **Offre d'emploi 2007**

Nbr 'organisme	Nbr 'offre	Calcification demandée		
		Cadre	Maîtrise	Exécution
51	774	185	195	390

### 2)- infrastructure de formation:

a)Education:

Niveau de cycle	Nbr des établissements	Nbr d'élèves
Primaires	146	34.898
CEM	44	22.687
Lycées	14	8.710

b) formation professionnelle :

#### **structure public**

Nbr de structure	Capacité	Effectif	Nbr de formateurs
05	1,650	1421	97

#### **Structure privé**

Nbr de structure	Spécialité	Capacité	Effectif en formation
04	Informatique	185	416

c) Enseignement supérieur :

<i>Nbr d'institut</i>	<i>Nbr de filières</i>	<i>Nbr d'étudiants</i>	<i>Nbr d'Enseignant</i>
06	25	7,603	514 dont 322 permanent

*Structures pédagogique*

<i>désinations</i>	<i>Nbr</i>	<i>capacité</i>
<i>Amphi théâtre</i>	12	2640
<i>Salles de TD</i>	168	8900
<i>Laboratoires</i>	11	220
<i>Ateliers</i>	02	80
<i>Laboratoires des langues</i>	01	40
<i>Salles pour micro_ordinateur</i>	10	357

*Structures d'hébergement*

<i>Nbr de cités</i>	<i>Capacité (lits)</i>	<i>Nbr de resident</i>
04	4500 lits	3906

### 3) Mine et industrie :

#### a) Substances utiles existantes dans la Wilaya de BECHAR:

<i>Matière</i>	<i>Utilisation</i>	<i>Localisation</i>
<i>Calcaire</i>	<i>Pour fabrication du ciment.</i>	<i>Djebel MADJOUZ a35 Km Nord est de BECHAR.</i>
<i>Les schistes</i>	<i>Pour fabrication de carreaux céramique et le ciment.</i>	<i>BENZIREG a50 Km est de BECHAR.</i>
<i>Calcaire</i>	<i>Pour agrégats.</i>	<i>Tout le de Wilaya de BECHAR territoire.</i>
<i>L'argile</i>	<i>Pour fabrication de brique.</i>	<i>Travers le territoire de la Wilaya de BECHAR.</i>
<i>Le sable</i>	<i>Pour la production de la brique clics- calcaire et le verre creux.</i>	<i>A Taghit ,Ksabi, Tabelbala et BENI ABBES.</i>
<i>Les grès</i>	<i>Pour agrégats.</i>	<i>Oued SFAIA 5Km est Abadla.</i>
<i>L'agate</i>	<i>Utilisé comme pierre décorative et la fabrication artisanal.</i>	<i>0,7Km au Nord ouest d' BECHAR.</i>



### 6)- Substances Minérales:

<i>Matière</i>	<i>Localisation</i>
<i>Cuivre</i>	<i>Dans la chaîne de l'ougarta ,BOU KAIS et BENZIREG.</i>
<i>Le plomb</i>	<i>A BENZIREG, BOU KAIS et Cheb ket menounat.</i>
<i>Le fer</i>	<i>danshaîne de l' augarta.</i>
<i>Le Manganèse</i>	<i>A l'ouest de BENIABBES a guetara.</i>
<i>Le charbon</i>	<i>Bassin BECHAR, Kenadsa ,bassinnezarif , est ABADLA.</i>
<i>Sel</i>	<i>A SEBKHAT ELMELLAH (KERZAZ).</i>
<i>Eau minéral</i>	<i>A MOUGHEL.</i>

### 4) TOURISME:



# CARTE TOURISTIQUE DE LA WILAYA DE BECHAR

REPUBLIQUE ALGERIENNE DEMOCRATIQUE ET POPULAIRE  
MINISTÈRE DU TOURISME  
DIRECTION DU TOURISME DE LA WILAYA DE BECHAR

## CARTE TOURISTIQUE



A)- Hôtels classés et non classés :

LOCALISATION	DENOMINATION	CATEGORIE (nbr d'étoiles)	MODE DE GESTION	CAPACITE D'ACCUEIL		
				CHAMBRES	LITS	COUVERTS
BECHAR	ANTAR	***	EGTO	80	152	152
	SAOURA	**	Privée	27	32	00
	EL MADANIA	NON CLASSES		27	52	20
	SAADA			18	36	00
	TORKI			10	21	00
	SAHARA			27	55	00
	EL MAGHREB EL ARABI			36	64	00
	LA PALMERAIE			21	33	00
	HAMZA			41	108	00
	EL DJAZAIR			42	90	00
	ER RAHMA			15	30	00
BENI OUNIF	AFRIC				11	29
BENI ABBES	RYM	***	EGTO	120	240	120
TAGHIT	TAGHIT	***		56	112	200
<b>TOTAL</b>	<b>14 Hôtels</b>			<b>531</b>	<b>1054</b>	<b>492</b>

6)- Sites touristiques et monuments :

COMMUNES	DUNES DE SABLE	PALMERAIE	VIEUX KSAR	ZAOUIA	PETIT BARRAGE	BARRAGE	GRAVURES RUPESTRES	VILLAGE AGRICOLE	ANCIEN FORT	TOMBES GEANTES	GROTTES	MUSEE	CHAPELLE	CURE TRADITIONNELLE
BECHAR	×	×	×											
BENI OUNIF		×	×											
LAHMAR		×												
MOUGHEUL		×	×											
BOUKAIS		×	×											
KENADSA	×	×	×	×	×									
MERIDJA						×		×						
TAGHIT	×	×	×				×							×
ABADLA					×									
ERG FERRADJ								×						
MACHRAA H.B								×						
TABELBALA	×	×	×						×	×				
IGLI		×	×								×			
BENI ABBES	×	×	×									×	×	
TAMTERT	×	×	×											
EL OUATA	×	×	×											
KERZAZ	×	×	×	×										
BENI IKHLEF	×	×												
TIMOUDI	×	×												×
O/ KHODEIR	×	×												
KSABI	×	×												

c)- AGENCES TOURISTIQUE (Au 31-12-2007):

DENOMINATION DE L'AGENCE	LOCALISATION	ACTIVITES
LOTFI TOURS	BECHAR	BILLETERIE ET ORGANISATION DE OMRA
SAHARA TOURISME		
SARL BAHJA TOURS		ORGANISATION DE VOYAGES ET OMRA

5)- L'agriculture:

Terrain agricole de la Wilaya de BECHAR (unité HA)

<i>SAU</i>	<i>Pacages et Parcours</i>	<i>Terre improductives</i>	<i>TOTAL</i>
<i>30.000 HA</i>	<i>1.313.420 HA</i>	<i>40.000 HA</i>	<i>1.383.420 HA</i>

Mise en valeur dans le cadre de l'accession a la propriété foncière agricole

<i>Dans les périmètres agricole</i>				<i>Hors périmètre agricole</i>		
<i>Nbr de périmètre</i>	<i>délimitées</i>	<i>attribuées</i>	<i>Mise en valeur</i>	<i>Sup attribue</i>	<i>Sup mise en valeur</i>	<i>Sup productive</i>
<i>48 HA</i>	<i>3.754</i>	<i>2.812</i>	<i>2189</i>	<i>28.995</i>	<i>21543</i>	<i>19.847</i>
	<i>HA</i>	<i>HA</i>	<i>HA</i>	<i>HA</i>	<i>HA</i>	<i>HA</i>

## 6)- Productions VÉGÉTALES :

### Productions diverses

NATURE	SUPERFICIE (HA)	PRODUCTION (Q)	RENDEMENT (Q/HA)
<b><u>CEREALES</u></b>			
- Orge	673	13.460	20
- Blé dur	333	7.326	22
- Blé tendre	150	3.300	22
<b><u>CULTURES MARAICHERES</u></b>			
- Pomme de terre	16	1.440	90
- Oignons	350	30.750	88
- Carottes	200	16.800	84
- Navets	120	11.200	93
- Ail	90	2.925	33
- Courgette	60	5.010	84
- Tomate	160	20.880	131
<b><u>ARBORICULTURE</u></b>			
- Raisin (Sup en Prod)	60	2.000	33
- Figue (Nbr de Pied en Prod)	8.000	1.280	--
- Agrumes (Sup en Prod)	22	1.770	80
- Oliviers (NB de Pied en Prod)	3.200	300	--
- Arbres à noyaux et pépins. (Superficie en Production)	165	8.015	49
-Palmiers - Dattier	13.189	160.914	12

-Nbr des palmiers dates est 1.464.583  
-Nbr des palmiers dates Productifs 430.175

Production 126.035(QX)

Production animale: (Tête)

<i>Bovins</i>	<i>Ovins</i>	<i>Caprins</i>	<i>Camelines</i>
2136	157 700	125 000	41320