

TANDIL/ COMANDANTE EDUARDO A. OLIVERO RACE DIO PÚBLICO NO CONTROLADO

372043S 0585844W 15 Km. ESE. TANDIL 193 Mts. 633 Ft.

RWY: 07/25 800x30 Tierra**RWY:** 16/34 800x30 Tierra**ATS:** TWR 119,1 MHz**Normas Particulares:**

Las operaciones VFR deberán ajustarse a lo establecido en el Anexo BRAVO.

Teléfono: (02293) 432320 **CP:** 7000**TANDIL/ HÉROES DE MALVINAS RACE DIL SAZT PÚBLICO CONTROLADO**371404S 0591343W 13 Km. NW TANDIL 175 Mts. 574 Ft. **ILE****RWY:** 01/19 2550x48 Hormigón 56t/1 71t/2 148t/5 245t/8**ATS:**

PPAL 119.40 MHz Aux. 118.50 MHz

EMERG 121.50 MHz TMA 120.90

Radioayudas:**NDB/LI** D 255 KHz 371237S - 0591333W 6°/0,77 NM (a pista 19) funciona sin alimentación emergencia, sin indicación de funcionamiento y sin control remoto en TWR.**VOR/DME** DIL 115,9 MHz 371330S - 0591346W 211°/0,09 NM., asociado al VOR, sin teleseñalización. H24 Canal 106 X Cobertura 324 Km.**ILS/LOC** DI 109,9 MHz 371507S - 0591350W 185°/0,95 NM (a pista 19).

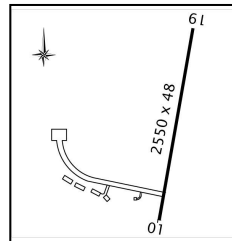
Se debe tener en cuenta que entre 15° y 25° a cada lado del eje del localizador pueden ocurrir falsas capturas con ciertos tipos de receptores de navegación aérea.

NDB/LO OD 300 KHz 370933S - 0591313W**GP** 333,8 MHz 371333S - 0591334W 160°/0,08 NM (a pista 19) (GP 2.5 DEG) (Alt. Ref. 13.15 Mts.). H-24**OM** 75 MHz 370928S 0591320W 185°/0,60 NM.H-24**MM** 75 MHz 371249S 0591334W 185°/3,66 NM.H-24**Normas Particulares:**

Las operaciones VFR deberán ajustarse a lo establecido en el Anexo BRAVO, excepto el inciso c) donde debe reemplazarse el valor por 2000 pies.

Prohibida la operación de aeronaves sin equipo para enlace con el control.

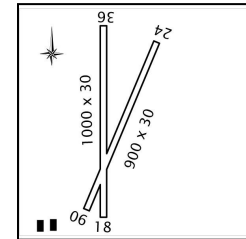
Precaución por presencia de aves en las proximidades del aeródromo.

Horario de servicio: 10:00 a 23:59 UTC.**Servicios:** AVGAS 100 LL - JET A-1.**Categoría SEI:** 5**Teléfono:** (02293) 440043 **CP:** 7000**Pertenece al SNA****TANDIL/AERoclUB RACE NDL PÚBLICO NO CONTROLADO**

371547S 0590537W 7 Km. NNE TANDIL 178 Mts. 583 Ft.

RWY: 06/24 900x30 Tierra**RWY:** 18/36 1000x30 Tierra**Normas Particulares:**

Las operaciones VFR deberán ajustarse a lo establecido en el Anexo BRAVO, excepto el inciso c) donde debe reemplazarse el valor por 1000 pies.

Teléfono: (02293) 424228 **CP:** 7000**TARTAGAL/GENERAL E MOSCONI RANO TAR SAST PÚBLICO NO CONTROLADO**

223706S 0634735W 11 Km. S TARTAGAL 449 Mts. 1472 Ft.

RWY: 01/19 1500x30 Asfalto 33 t/1 41 t/2 61t/4

Umbral 01 desplazado 500 Mts.+

ATS:

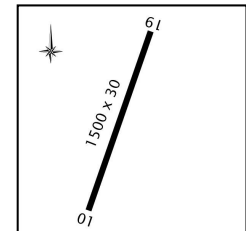
PPAL 118,60 MHz Aux. 119,10 MHz

Radioayudas:**NDB** TAR 210,0 KHz 223740S - 0634909W 345°/0,60 NM - (Calculada en gabinete). Cobertura 320 Km.**NDB/LI** A 415,0 KHz**Normas Particulares:**

Las operaciones VFR deberán ajustarse a lo establecido en el Anexo BRAVO, excepto el inciso c) donde debe reemplazarse el valor por 2000 pies.

Se establece una ATZ, Límites laterales: Abarca el espacio aéreo comprendido por un círculo de 4 NM de radio con centro en 223740S - 0634909W. Límites Verticales: desde la superficie terrestre (GND) hasta 2500 FT de altura.

Precaución por presencia de aves en las proximidades del aeródromo. Servicio de sanidad a requerimiento.

Horario de servicio: 10:00 a 23:00 UTC**Servicios:** AVGAS 100 LL - JET A-1.**Teléfono:** -No posee **CP:** 4562**Pertenece al SNA****TEODELINA/F.A.T. RACE TEO PRIVADO NO CONTROLADO**

341036S 0613025W 1 Km. E TEODELINA 87 Mts. 285 Ft.

RWY: 04/22 700x28 Tierra**Normas Particulares:**

Las operaciones se realizarán bajo las reglas de vuelo visual (VFR), y deberán ajustarse a lo establecido en la AIP Vol. 1. Parte 2. ENR. 1.1. Reglas Generales de Vuelo y su Anexo ALFA

Observaciones: Uso exclusivo Agroaéreo.

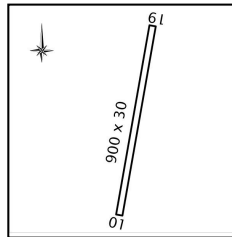
Servicios: AVGAS 100 LL**Teléfono:** (03462) 440388 **CP:** 6009

TILISARAO RANO TLS PÚBLICO NO CONTROLADO

324500S 0651700W 2.5Km. E TILISARAO 751 Mts. 2463 Ft.

RWY: 01/19 900x30 Tierra**Normas Particulares:**

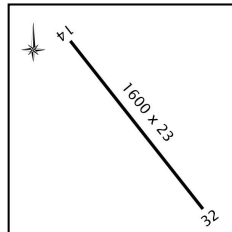
Las operaciones VFR deberán ajustarse a lo establecido en el Anexo ALFA.

Teléfono: (02656) 421009 **CP:** 5773**TINOGASTA RANO TIN SANI PRIVADO NO CONTROLADO**

280206S 0673449W 1 Km. NW TINOGASTA 1210 Mts. 3968 Ft.

RWY: 14/32 1600x23 Asfalto 20t/1 38t/2**Normas Particulares:**

Las operaciones VFR deberán ajustarse a lo establecido en el Anexo ALFA.

Teléfono: (03837) 421220 **CP:** 4700**TOLUHIN RASU THN PRIVADO NO CONTROLADO**

542957S 0670948W 1,5 Km. NE TOLUHIN 213 Mts. 698 Ft.

RWY: 07/25 1150x20 Asfalto**Normas Generales:**

Las operaciones se realizarán de acuerdo a las reglas generales de vuelo, las reglas de vuelo visual y los procedimientos aplicables a las operaciones en aeródromos no controlados, ubicados fuera de zona de control, establecidas en las Regulaciones Argentinas de aviación civil, (RAAC) y demás publicaciones de información aeronáutica.

Normas Particulares:

Por encontrarse debajo del Área de Control Terminal de Río Grande, (TMA GRA), la altura máxima en el circuito de tránsito, es de 1500 Ft.

TORNQUIST RACE TOR PRIVADO NO CONTROLADO

380542S 0621458W 2 Km. W TORNQUIST 285 Mts. 934 Ft.

RWY: 14/32 750x18 Tierra**Normas Particulares:**

Las operaciones VFR deberán ajustarse a lo establecido en el Anexo BRAVO.

Teléfono: (0291) 4941232 /4940744 **CP:** 8160**TORTUGAS/ESTANCIA SAN VICENTE RACE TSV PRIVADO NO CONTROLADO**

325956S 0614641W 15 NM SSE TORTUGAS 70 Mts 229 Ft.

RWY: 05/23 900x25 Tierra**Normas Generales:**

Las operaciones se realizarán de acuerdo con las Reglas Generales de Vuelo, las Reglas de vuelo visual y los procedimientos aplicables a las operaciones en aeródromos No controlados, ubicados fuera de zona de control y dentro de la correspondiente zona de tránsito de aeródromo, establecidas en la Reglamentación Aeronáutica Vigente.

Normas Particulares:

Precaución por posibilidad de tránsito del aeródromo público Cruz Alta, situado a 3 NM al WSW.

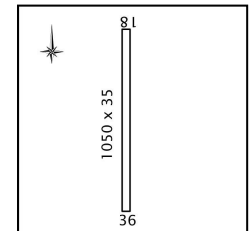
TOSTADO RANO TOS PÚBLICO NO CONTROLADO

291350S 0614718W 1 Km. WSW TOSTADO 69 Mts. 226 Ft.

RWY: 18/36 1050x35 Tierra**Normas Particulares:**

Las operaciones VFR deberán ajustarse a lo establecido en el Anexo ALFA.

El circuito de tránsito se realizará exclusivamente al Oeste del eje de pista.

Teléfono: (03491) 470515 **CP:** 3060**TRELEW/AERoclUB RASU TRW PÚBLICO NO CONTROLADO**

431238S 0651903W 2.5Km. NNW TRELEW 39 Mts. 127 Ft.

RWY: 08/26 1650x30 Asfalto 15 t/1 19 t/2 31t/4**Normas Particulares:**

Las operaciones VFR deberán ajustarse a lo establecido en el Anexo BRAVO, excepto el inciso c) donde debe reemplazarse el valor por 500 pies.

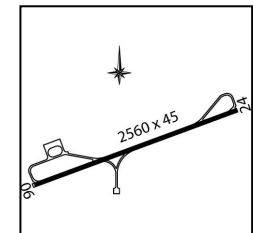
Por encontrarse ubicado próximo al aeródromo TRELEW/Almirante Zar (TRE) no se establece ATZ. Todos los vuelos serán VFR controlado.

Teléfono: (02965) 423618 **CP:** 9100**TRELEW/ALMIRANTE ZAR RASU TRE SAVT PÚBLICO CONTROLADO INTERNACIONAL**431238S 0651613W 6.5Km. NNE TRELEW 43 Mts. 141 Ft. **ILE****RWY:** 06/24 2560x45 Hormigón **PCN:** 50/R/B/W/U.

Franja de pista 06/24 operables con precaución, obstáculo de 80 mts de largo y 25 cm de alto, ubicado a 150 mts. de los umbrales y a 12 mts en forma paralela del borde de pista

Distancias Declaradas

RWY	TORA (m)	TODA (m)	ASDA (m)	LDA (m)
06	2560	2560	2560	2560
24	2560	2560	2560	2560



ATS:

PPAL 118,7 MHz Aux. 120,65 MHz EMERG 121,50 MHz A/G PRINCIPAL
122.10 A/G 122,90 MHz

Radioayudas:

NDB/LI T 280 KHz 431205S - 0651417W 61° MAG/0,81 NM a pista 24
funciona sin control remoto en TWR

VOR/DME TRE 115,1 MHz 431209S - 0651450W 51° MAG/0,44 NM Canal
98X(Cobertura 343 Km.)

DME CH 98x en servicio con restricciones funciona sin control remoto en
TWR.

Normas Generales y Particulares:

Consultar en AIP Vol. I-II Y III De La Republica Argentina o en
(www.anac.gov.ar)

Servicios: AVGAS 100 LL, JET A 1 / HD 1100

Categoría SEI:7

Teléfono: (02965) 421009 **CP:** 9100

Pertenece al SNA

TRENQUE LAUQUEN RACE LAU PÚBLICO NO CONTROLADO

360057S 0624138W 4 Km. SE TRENQUE LAUQUEN 99 Mts. 324 Ft.

RWY: 02/20 839x30 Tierra

RWY: 09/27 900x30 Tierra

RWY: 18/36 935x30 Tierra

Normas Generales:

Las operaciones se realizarán de acuerdo con las reglas generales de vuelo aplicables al tránsito de aeródromo, las reglas de vuelo visual y los procedimientos establecidos para las operaciones en aeródromos no controlados, ubicados fuera de zona de control, establecidos en la reglamentación aeronáutica vigente.

Normas Particulares:

A los fines del circuito de tránsito para las pistas 18/36 y 02/20, estas serán consideradas como una sola, por lo que el circuito para la pista 02/20, se efectuarán siguiendo las trayectorias que corresponden a la pista 18/36.

Teléfono: (02392) 423207 **CP:** 6400

TRENQUE LAUQUEN/LA ARGENTINA RACE ATN PRIVADO NO CONTROLADO

355948S 0624219W 2 Km. SE TRENQUE LAUQUEN 95 Mts. 311 Ft.

RWY: 05/23 660x30 Tierra

Normas Generales:

Son de aplicación la "Normas Generales para Operaciones en Aeródromos No ubicados debajo de área de Control Terminal establecidas en la publicación de Información Aeronáutica (AIP) Parte 2 - En Ruta (ENR), "Anexo Alfa", así como en el similar anexo del manual de aeródromos y Helipuertos (MADHEL) Parte OPR Sección Gen 1

Normas Particulares:

El Circuito de Tránsito se Efectuará exclusivamente al SE de la pista 05/23

PRECAUCIÓN: Operaciones de planeadores en el Aeródromo público Trenque Lauquen (LAU) (USO EXCLUSIVO AGROAEREO)

Servicios: AVGAS 100 LL - JET A1.

Teléfono: (02392) 423408 /15524783 **CP:** 6400

TRENQUE LAUQUEN/NANCO LAUQUEN RACE TQL PÚBLICO NO CONTROLADO

355813S 0624619W 3.5 Km. W TRENQUE LAUQUEN 92 Mts. 301 Ft.

RWY: 02/20 1199x30 Asfalto 23t/1 30t/2 47t/4

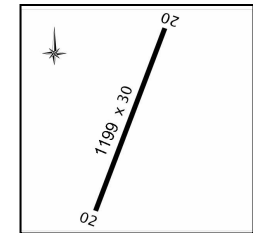
Normas Particulares:

Las operaciones VFR deberán ajustarse a lo establecido en el Anexo ALFA.

Servicios: AVGAS 100 LL

Teléfono: (02392) 422398 **CP:** 6400 **Fax:** (02392)

425835 /422395

**TRES ARROYOS RACE YOS SAZH PÚBLICO NO CONTROLADO**

382308S 0601939W 5 Km. SW TRES ARROYOS 122 Mts. 400 Ft. **ILE**

RWY: 18/36 1199x30 Asfalto 20t/1 30t/2 47t/4

RWY: 04/22 750x23 Tierra

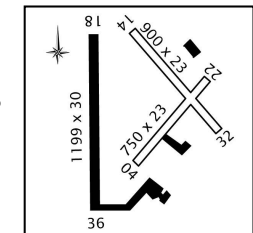
RWY: 14/32 900x23 Tierra

Normas Particulares:

Las operaciones VFR deberán ajustarse a lo establecido en el Anexo ALFA.

Las operaciones nocturnas deberán realizarse de acuerdo con lo establecido en la AIP ENR 1.1.

Teléfono: (02983) 424110 / 15524220 **CP:** 7500

**TRES ARROYOS/PETRAZZINI RACE YOP PRIVADO NO CONTROLADO**

382052S 0601634W 3 Km. N TRES ARROYOS 107 Mts. 350 Ft.

RWY: 01/19 750x30 Tierra

RWY: 08/26 710x30 Tierra

Normas Particulares:

Las operaciones VFR deberán ajustarse de acuerdo a lo establecido en el Anexo ALFA.

Uso exclusivo agroaéreo.

Teléfono: (02983) 423063 **CP:** 7500

TRES ARROYOS/SANTAGIULIAN RACE SGI PRIVADO NO CONTROLADO

382430S 0601804W 1,5 Km. SSW TRES ARROYOS 104 Mts. 341 Ft.

RWY: 03/21 536x26 Tierra**Normas Generales:**

Las operaciones se realizarán de acuerdo con las reglas generales de vuelo, las reglas de vuelo visual y los procedimientos aplicables a las operaciones en aeródromos no controlados, ubicados fuera de zona de control y dentro de la correspondiente zona de tránsito de aeródromo, establecidas en la reglamentación aeronáutica vigente.
Uso exclusivo agroaéreo.

TRES LOMAS RACE JMB PRIVADO NO CONTROLADO

362625S 0625236W 2 Km. NW JOSÉ MARIA BLANCO 116 Mts. 380 Ft.

RWY: 04/22 1000x30 Tierra**Normas Particulares:**

Las operaciones VFR deberán ajustarse a lo establecido en el Anexo ALFA.

Teléfono: (02394) 420107 (Jefe de AD) 420040 (Comisaría).- **CP:** 6409**TREVELIN RASU TVN PRIVADO NO CONTROLADO**

430506S 0712831W 2. Km. WSW TRAVELÍN 397 Mts 1302 Ft.

RWY: 04/22 800x18 Tierra**Normas Particulares:**

Las operaciones se realizarán de acuerdo con lo establecido en la publicación de información Aeronáutica (AIP) Parte en ruta (ENR) 1, Anexo "Bravo" Normas Generales para operaciones en aeródromos ubicados debajo de áreas de control Terminal y sus similares publicadas en el manual de aeródromos y Helipuertos (MADHEL) Parte OPR Sección 8 ANEXO BRAVO.

TUCUMÁN/AERoclUB HORCO MOLLE RANO TCM PÚBLICO NO CONTROLADO

264745S 0651834W 8 Km. W San Miguel de Tucumán 580 Mts. 1902 Ft.

RWY: 11/29 750x20 Tierra**Normas Particulares:**

Las operaciones VFR deberán ajustarse a lo establecido en el Anexo BRAVO. Por obstáculos próximos a cabecera pista 11, los aterrizajes se efectuarán hacia pista 29 y los despegues desde pista 11

Teléfono: (0381) 4252958 **CP:** 4107**TUCUMÁN/TENIENTE BENJAMÍN MATIENZO RANO TUC SANT PÚBLICO CONTROLADO INTERNACIONAL**265027S 0650617W 12 Km. E TUCUMÁN 455 Mts. 1493 Ft. **ILE****RWY:** 01/19 2900x45 Hormigón **PCN:**89/R/C/W/T**Obstáculo:** (árbol) elevación 486 mts. coordenadas 264858,39S-0650548,69W.

(árbol) elevación 471 mts. coordenadas 264916,46S-0650558,53W

(árbol) elevación 453 mts. coordenadas 265128,44S-0650626,24W

(antena) elevación 506 mts. coordenadas 264939,46S-0650648,81W

Distancias Declaradas

RWY	TORA (m)	TODA (m)	ASDA (m)	LDA (m)
01	2900	2900	2930	2900
19	2900	2900	2930	2900

ATS:

PPAL 119,50 MHz Aux. 118,35 MHz

Radioayudas:**NDB/LO** OU 322.0 KHz H-24 265507S - 0650712W

194° MAG /7285.6 Mts. (3.9 NM) Pista 01 Ver ENR 4.1-9.

Funciona sin alimentación de Emergencia.

VOR/DME TUC 114.1 MHz H-24 265045S - 0650630W 357°MAG/904.9 Mts. (0.5 NM) Canal 88X. (343 Km.). Funciona sin control remoto en Torre.**ILS/LOC** TU 109.9 MHz H-24 (*)264933S - 0650607W Pista 01. Con interferencias de señales espúreas. Se recomienda no utilizar ILS a distancias mayores de las determinadas por el FAP en cartas 1,2,3, 7 NM DME/VOR. Se debe tener en cuenta que entre 15° y 25° a cada lado del eje del localizador pueden ocurrir falsas capturas con ciertos tipos de receptores de navegación aérea.**GP/DME** 333.8 MHz 265104S - 0650620W 454 Mts. 1489 FT. GP 3 DEG Alt. Ref. 17.00 m. (Canal 36 X)**OM** 75.0 MHz 265504S - 0650715W 195°MAG/7203.1 Mts. (3.9 NM)**MM** 75.0 MHz (*)265146S - 0650633W 195°MAG/999.8 Mts. (0.5 NM)

(*) Calculadas en gabinete

Normas Generales y Particulares:Consultar en AIP Vol. I-II Y III De La Republica Argentina o en (www.anac.gov.ar)**Servicios:** AVGAS 100 LL - JET A-1- /HD 1100**Categoría SEI:**6**Teléfono:** (0381) 4260636 **CP:** 4178 Fax: (0381)4260756**Pertenece al SNA**