



Plan Odnowy Miejscowości

Kąty

na lata 2008-2015

Kąty

Grudzień 2008

Spis treści

1. Wstęp.....	4
2. Metodologia.....	5
3. Charakterystyka miejscowości.....	6
3.1 Położenie	6
3.2. Demografia	8
3.3. Zagospodarowanie terenu	11
3.4. Historia	13
3.5. Gospodarka	14
3.6. Oświata.....	15
3.7. Rolnictwo	16
3.8. Ochrona zdrowia.....	18
3.9. Kultura	18
3.10. Sport i wypoczynek	19
3.11. Infrastruktura techniczna i komunikacyjna.....	19
4. Inwentaryzacja zasobów.....	22
4.1. Zasoby kulturowe	22
4.2. Zasoby przyrodnicze	24
4.3. Zasoby turystyczne	26
5. Analiza SWOT.....	28
6. Diagnoza i ocena sytuacji.....	29
7. Wizja Kątów.....	33
9. Wieloletni Plan Inwestycyjny.....	35

Plan Odnowy Miejscowości Kąty na lata 2008 - 2015

10. Zadania priorytetowe	36
11. Harmonogram zadań priorytetowych Planu Odnowy Miejscowości	37
12. Harmonogram wdrażania Planu Odnowy Miejscowości Kąty.....	38
13. Harmonogram monitorowania Planu Odnowy Miejscowości Kąty.....	39
14. PR Planu Odnowy Miejscowości	40
Spis tabel, wykresów, rysunków i zdjęć.....	41

1. Wstęp

Dokument Plan Odnowy Miejscowości Kąty służy wyznaczeniu optymalnych kierunków rozwoju miejscowości Kąty na lata 2008 - 2015. Dokument poddany ocenie mieszkańców i uchwalony przez Zebranie Wiejskie zawiera priorytety i cele rozwoju miejscowości, bazując na jej zasobach.

Plan Odnowy Miejscowości jest dokumentem strategicznym. Konieczność jego opracowania wynika z dokumentów strategicznych na szczeblu krajowym, regionalnym i lokalnym. Jest także niezbędny do aplikowania o środki finansowe z programów służących wspieraniu obszarów wiejskich w ramach Funduszy Strukturalnych Unii Europejskiej. Są to przede wszystkim Małopolski Regionalny Program Operacyjny i Program Rozwoju Obszarów Wiejskich.

Dokument strategiczny, jakim jest Plan Odnowy Miejscowości Kąty jest spójny z dokumentami:

- Narodową Strategią Spójności
- Strategią Rozwoju Obszarów Wiejskich i Rolnictwa
- Strategią Rozwoju Województwa Małopolskiego
- Studium Uwarunkowań i Kierunków Zagospodarowania Gminy Iwkowa

Cele, kierunki rozwoju oraz wizja miejscowości, zamieszczone w Planie wynikają z analizy zasobów, analizy SWOT oraz propozycji działań mieszkańców miejscowości. Ich efektem jest wybór zadań inwestycyjnych przedstawionych w drugiej części dokumentu.

2. Metodologia

Plan Odnowy Miejscowości Kąty opracowano na podstawie analizy stanu bieżącego oraz informacji otrzymanych od społeczności lokalnej, która wypowiedziała się na temat sytuacji gospodarczo – ekonomicznej sołectwa.

Drugim strumieniem informacji jest analiza strategiczna z wykorzystaniem analizy stanu istniejącego oraz analizy SWOT, która przedstawia silne i słabe strony miejscowości a także szanse i zagrożenia. Na podstawie analiz przeprowadzono diagnozę jak wzmocnić silne strony i wykorzystać szanse, a zneutralizować słabe strony i przeciwdziałać zagrożeniom.

Z powyższych analiz wynika wizja miejscowości a także cel strategiczny planu. Na ich podstawie opracowano cele operacyjne, których realizacja jest niezbędna dla trwałego, zrównoważonego rozwoju miejscowości.

Uzupełnieniem oceny sytuacji społeczno – gospodarczej miejscowości była analiza problemów ujęta w diagnozie stanu.

3. Charakterystyka miejscowości

3.1 Położenie

Sołectwo Kąty pod względem geograficznym znajduje się na styku dwóch krain fizjograficznych - części pogórza Rożnowskiego, oraz Beskidu Wyspowego. Charakteryzuje się dużym zróżnicowaniem topograficznym i klimatycznym. Zabudowania miejscowości są rozmieszczone na pochyłym terenie wzniesienia w kształcie bochenka chleba, które zlokalizowane jest pośrodku rozległej kotliny, otoczonej wzgórzami pól i lasów Beskidu Wyspowego. Na szczycie wzgórza znajduje się zachowane założenie dworsko - parkowe z XIX wieku.

Zróżnicowana rzeźba miejscowości, jak i całej gminy jest zdeterminowana przez budowę geologiczną. Od północy i od południa otoczona jest garbami o wysokości przekraczającej 500 m, o stromych stokach założonych na wychodniach fliszowych. Część centralna o garbach z łagodnymi stokami jest zbudowana z łów mioceńskich. Stoki wszystkich garbów są rozcięte starymi dolinami płaskodennymi o prawdopodobnie jeszcze plejstocenijskich założeniach i młodymi holocenijskimi dolinkami. Mają charakter niecek stokowych i parowów w obrębie płaskich stoków oraz wciosów w obrębie stromych stoków. W środkowej i południowej części na stokach rozwinęły się liczne osuwiska.

Miejscowość w strukturze administracyjnej zlokalizowana jest w południowo - wschodniej części Województwa Małopolskiego, w najbardziej wysuniętej na południe części powiatu brzeskiego, w południowej części gminy Iwkowa.

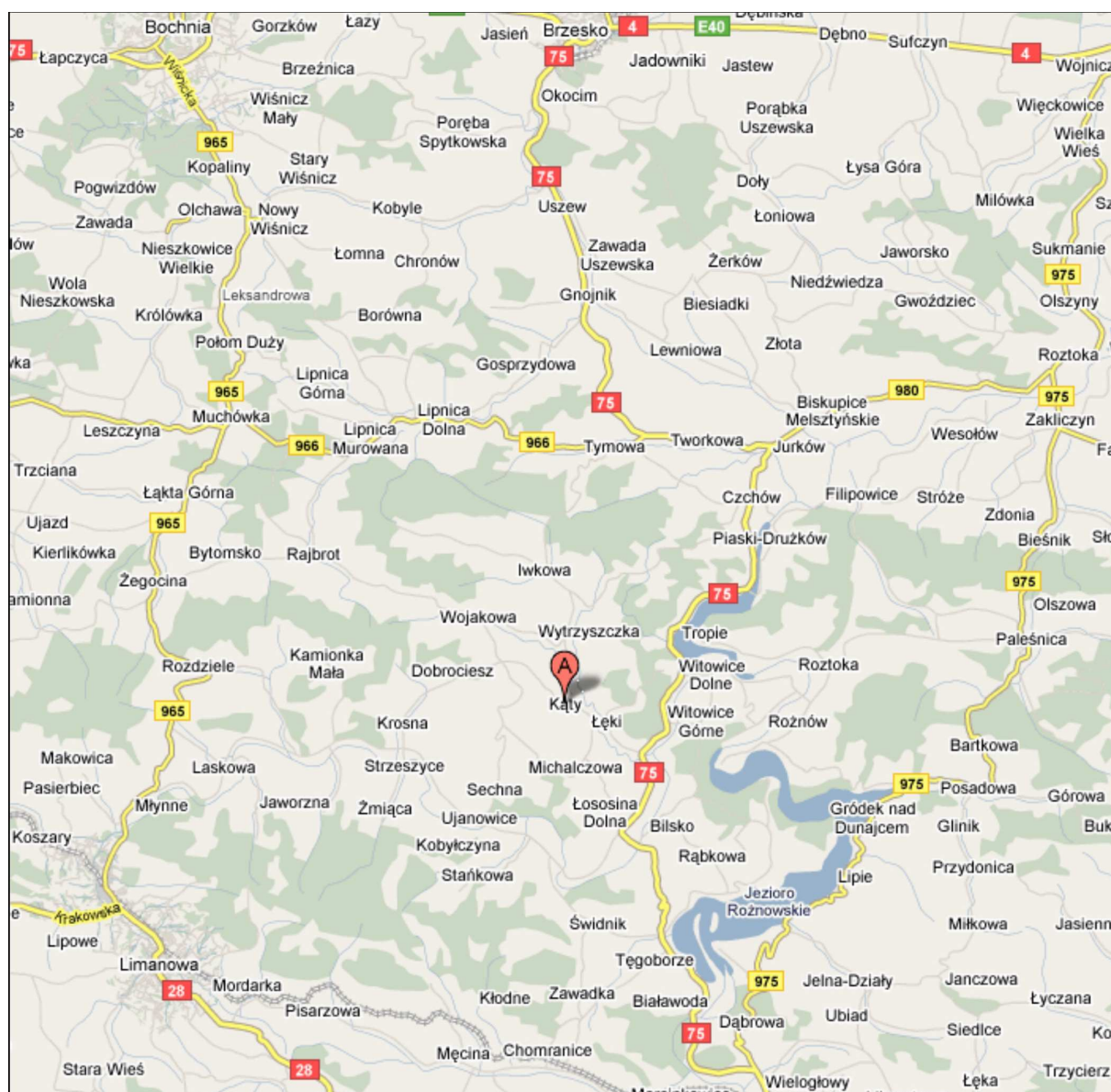
Sołectwo graniczy od południa z Gminą Łososina Dolna, od wschodu z Połomiem Małym, od zachodu z Schną (gmina Laskowa) natomiast od północy z Porąbką Iwkowską w Gminie Iwkowa.

Miejscowość położona jest 9 km na południowy zachód od Czchowa, zlokalizowanego przy drodze wojewódzkiej Brzesko – Nowy Sącz. Odległości od miast powiatowych, to ponad 28 km (Brzesko i Nowy Sącz), a od miasta wojewódzkiego Krakowa – 80 km.

W skład sołectwa Kąty wchodzi 4 przysiółki: Góry, Grabie, Pasterniki i Zatoki. Przez miejscowości przepływa potok Dobrocieszka.

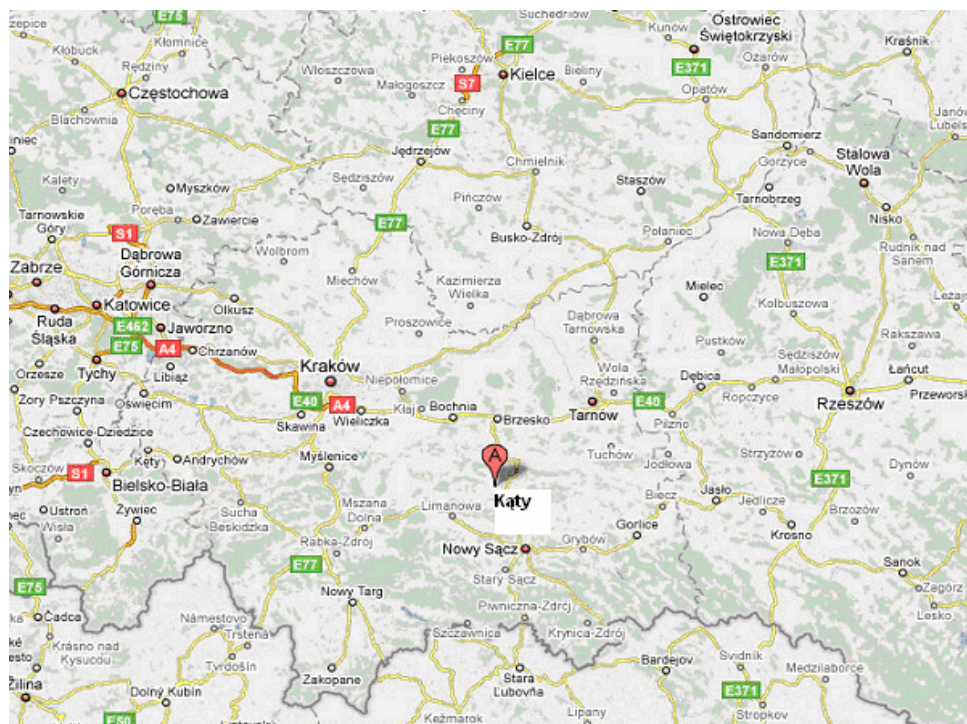
Miejscowość zajmuje 448 ha, co stanowi 9,5% powierzchni gminy Iwkowa.

Rysunek 1. Położenie sołectwa Kąty w najbliższym otoczeniu



Źródło: www.mapy.google.pl

Rysunek 2. Położenie miejscowości Kąty na tle Województwa Małopolskiego i sąsiednich



Źródło: www.mapy.google.pl

3.2. Demografia

Sołectwo Kąty zamieszkuje obecnie 717 mieszkańców, co stanowi około 12% mieszkańców Gminy Iwkowa. Szczegółowe dane prezentuje tabela.

Tabela 1. Liczba mieszkańców sołectwa Kąty, stan na dzień 31.12 roku analizy

Lata analizy	2000	2001	2002	2003	2004	2005	2006	2007
Liczba ludności	682	682	685	677	688	696	711	716

Źródło: Urząd Gminy Iwkowa

Wykres 1. Liczba mieszkańców w sołectwie Kąty, w latach 2000 - 2007



Źródło: Urząd Gminy Iwkowa

Na terenie sołectwa w latach 2000 - 2002 liczba mieszkańców utrzymywała się na prawie niezmiennym poziomie. Od roku 2003 zaobserwować można wzrost liczby mieszkańców. Analizując trendy otoczenia, zauważyć można, pewne przeciwieństwa, w stosunku do innych terenów wiejskich w Polsce i województwie małopolskim, gdzie liczba ludności w ostatnim okresie wykazuje tendencje spadkowe, szczególnie gmin, oddalonych od większych ośrodków administracyjno - gospodarczych. Jest to oznaką przywiązania lokalnych mieszkańców do rodzinnych stron.

Tabela 2. Wyszczególnienie stanu ludności w sołectwie Kąty, stan na dzień 20.08.2008

Wyszczególnienie	Wartości
Stan ludności ogółem, w tym:	717
kobiety	358
mężczyźni	359
Urodzenia w roku 2008 do 20.08.2008	7
Zgony w roku 2008 do 20.08.2008	1
Ludność w wieku przedprodukcyjnym (0-17 lat)	201

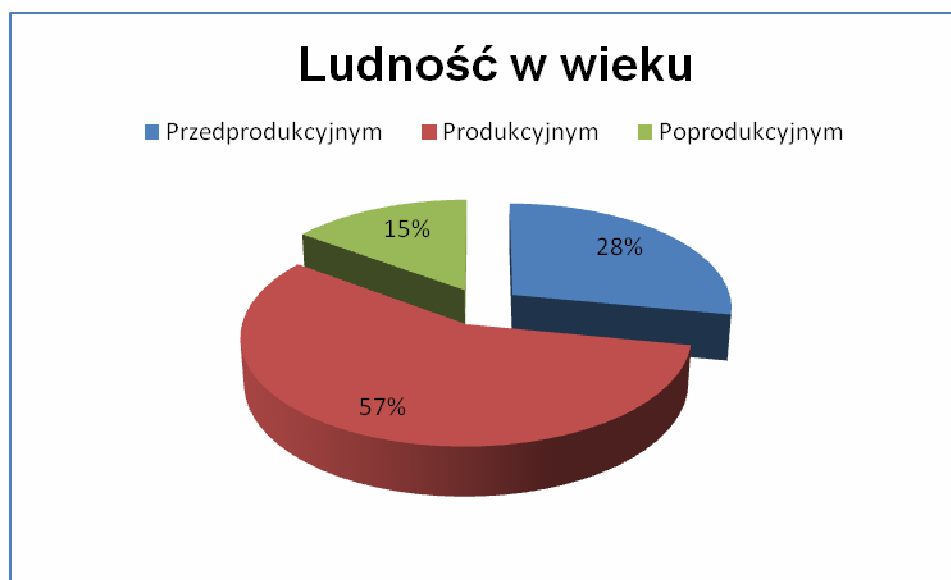
Plan Odnowy Miejscowości Kąty na lata 2008 - 2015

Ludność w wieku produkcyjnym Kobiety (18-59 lat)/ Mężczyźni (18-64)	409 185 K / 224 M
Ludność w wieku poprodukcyjnym Kobiety (60 lat i więcej)/ Mężczyźni (65 lat i więcej)	107 72 K / 35 M

Źródło: Urząd Gminy Iwkowa

Na terenie sołectwa w 2008 roku przyrost naturalny, do 20.08, był dodatni i wynosił 8 %. Zauważalna jest wyraźna dominacja mężczyzn nad kobietami, wśród grupy ludności w wieku produkcyjnym, oraz ponad 50% przewaga kobiet w wieku poprodukcyjnym.

Wykres 2. Struktura ludności sołectwa Kąty



Źródło: Opracowanie własne na podstawie danych Urzędu Gminy Iwkowa

Struktura ludności czynnej zawodowo w miejscowości Kąty jest zdominowana przez ludność w wieku produkcyjnym, stanowiącą 57% całości społeczeństwa. 28% stanowi ludność w wieku przedprodukcyjnym, co jest bardzo dobrą wartością, dla Polski wskaźnik wynosił w 2006 roku 20,09%.

Tabela 3. Struktura ludności czynnej zawodowo sołectwa Kąty na tle Gminy Iwkowa

Podziały wieku w latach	Gmina Iwkowa		Kąty	
	ogółem	% ogółu populacji	Ogółem	% ogółu populacji
Wiek przedprodukcyjny	1 655	27,29%	201	28,03%
Wiek produkcyjny	3 513	57,92%	409	57,04%
Wiek poprodukcyjny	897	14,79%	107	14,92%

Źródło: Opracowanie własne na podstawie danych Urzędu Gminy Iwkowa

Porównując wskaźniki dotyczące struktury ludności zawodowej w sołectwie Kąty i Gminie Iwkowej, należy zauważyć, iż wskaźniki są na bardzo zbliżonym poziomie.

3.3. Zagospodarowanie terenu

Centrum wsi usytuowane jest w obrębie drogi powiatowej 1448 K Tymowa – Łososia Dolna, w skład którego wchodzi takie ważne ośrodki życia między innymi Stadion OLIMPII KĄTY, Kościół, Publiczna Szkoła Podstawowa oraz budynek Zgromadzenie Sióstr Służebniczek.

Powierzchnia sołectwa wynosi 448 ha. Kąty są miejscowością o dominującym udziale użytków rolnych w całości zagospodarowania terenu, zajmujących 82% powierzchni terenu. Wśród użytków rolnych, same grunty orne stanowią 66%. Przeważają gleby o klasie bonitacyjnej IVa, IVb i V, natomiast nie występują gleby klas I i II. Dokładny rozkład prezentuje poniższa tabela i wykres.

Tabela 4. Struktura zagospodarowania terenu sołectwa Kąty

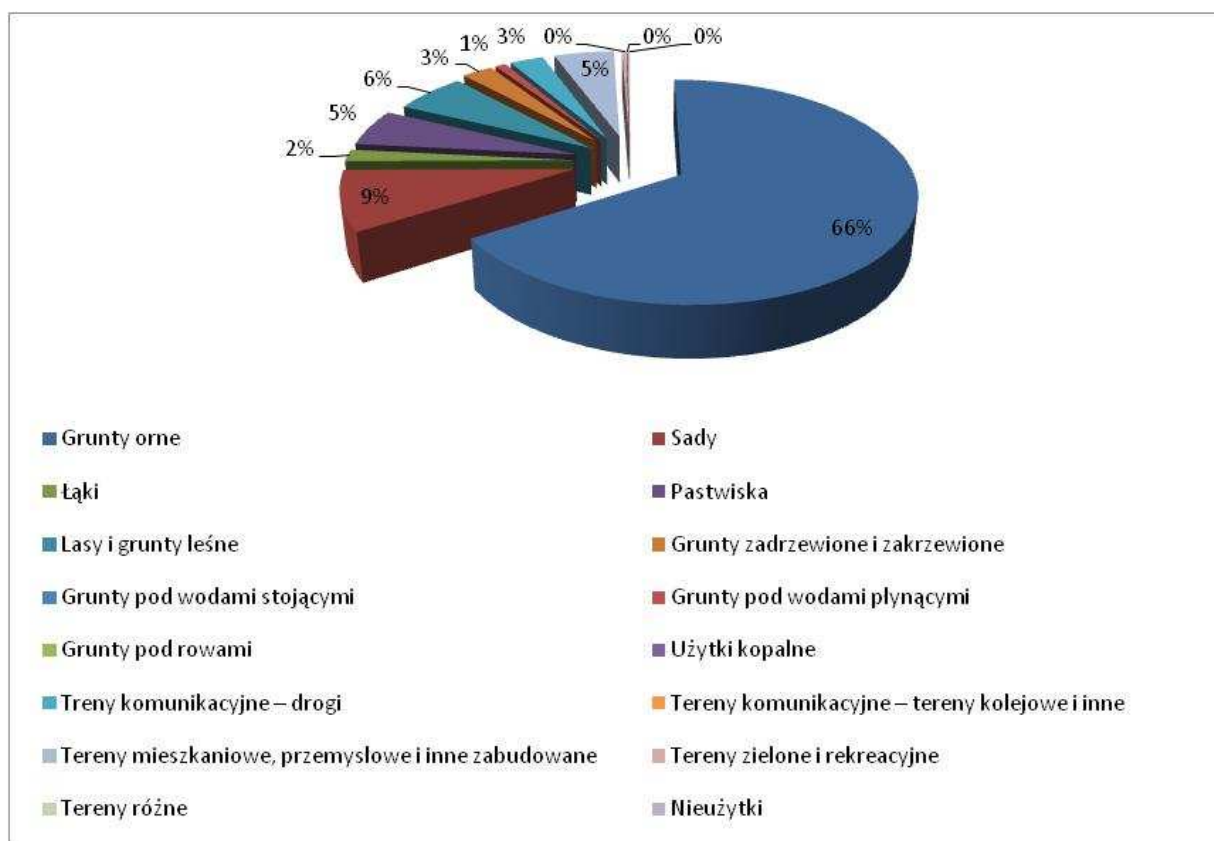
Wyszczególnienie	Miejscowość (powierzchnia w ha)
Powierzchnia miejscowości ogółem, w tym:	360,90
Użytki rolne ogółem, w tym:	296,39
Grunty orne, w tym:	238,31
Grunty klasy I	-
Grunty klasy II	-

Plan Odnowy Miejscowości Kąty na lata 2008 - 2015

Grunty klasy IIIa	9,74
Grunty klasy IIIb	42,12
Grunty klasy IVa	112,28
Grunty klasy IVb	38,25
Grunty klasy V	26,35
Grunty klasy VI	9,57
Grunty klasy VIz	-
Sady	31,92
Łąki	6,33
Pastwiska	19,83
Lasy i grunty leśne	21,65
Grunty zadrzewione i zakrzewione	9,17
Grunty pod wodami stojącymi	-
Grunty pod wodami płynącymi	3,28
Grunty pod rowami	-
Użytki kopalne	-
Tereny komunikacyjne – drogi	10,16
Tereny komunikacyjne – tereny kolejowe i inne	-
Tereny mieszkaniowe, przemysłowe i inne zabudowane	18,12
Tereny zielone i rekreacyjne	1,30
Tereny różne	-
Nieużytki	0,83

Źródło: Urząd Gminy Iwkowa

Wykres 3. Procentowy rozkład struktury zagospodarowania terenu sołectwa Kąty



Źródło: Opracowanie własne na podstawie danych Urzędu Gminy Iwkowa

3.4. Historia

Miejscowość Kąty posiada bogatą historię. Początki Kątów sięgają wczesnego średniowiecza. Z roku 1363 pochodzą pierwsze wzmianki dotyczące tej miejscowości. Na prośbę Floriana z Drużkowa (pierwszego właściciela Kąt), a decyzją króla Kazimierza Wielkiego, wieś przeszła z prawa polskiego na niemieckie, czego skutkiem była zmiana własności i sposobu gospodarowania ziemią. Dzieje Kątów, a także ich nazwa w znacznym stopniu związane są z rodem Kątskich legitymujących się herbem Brochwicz - biegnący jeleń. To oni od XIV w. przez ponad 300 lat władali tymi ziemiami. Przedstawiciele tego rodu wpisali się nie tylko w historię regionu, ale także kraju. Krzysztof Kątski żyjący na przełomie XVI - XVII w. zasłynął, jako biograf biskupów krakowskich. Z kolei Dorota (1591-1643) przeprowadziła odnowę zgromadzenia sióstr Norbertanek w Krakowie. Kolejnym wybitnym przedstawicielem rodu jest Marcin Kazimierz Kątski, który jako generał artylerii konnej uczestniczył w bitwie wiedeńskiej w 1683r. Główna linia Kątskich wygasła w początkach

XVIII w. Ziemie przeszły wówczas we władanie Hrabiego Mioszowskiego, a następnie Leona Rogoyskiego.

Na terenie sołectwa znajduje się założenie dworsko - parkowe, które należało do rodziny Rogoyskich, a w 1900 za długi zostało przejęte przez Komunalną Kasę Miasta Krakowa. Majątek odkupił Jan Sławik herbu Prus II po matce z Grzybowskich. Dzisiaj właścicielami znacznie już zmniejszonego majątku są jego spadkobiercy.

3.5. Gospodarka

Gospodarka lokalna całej Gminy Iwkowa, w tym również sołectwa Kąty, opiera się na małych rodzinnych podmiotach gospodarczych ze sfery produkcyjnej, usługowej i handlowej. W ewidencji działalności gospodarczej prowadzonej przez Urząd Gminy Iwkowa, w 2008 roku na terenie całej gminy zarejestrowane były 303 podmioty gospodarcze, natomiast obecnie funkcjonuje ich 300. Dominuje wśród nich działalność związana z budownictwem, oraz działalność produkcyjno - usługowa. Szczegółowy wykaz działalności prezentuje poniższa tabela.

Tabela 5. Liczba podmiotów prowadzących działalność gospodarczą na terenie Gminy Iwkowa w 2007 roku.

Działalność gospodarcza – wyszczególnienie (Gmina)	Ilość
Placówki handlowe i gastronomiczne	60
Produkcja wyrobów przemysłowych	23
Produkcja wyrobów spożywczych	12
Budownictwo	98
Usługi transportowe	30
Zakłady produkcyjno usługowe	80

Źródło: Urząd Gminy Iwkowa

Okolica słynie od lat z produkowanych w tym miejscu suszonych owoców. Przedsiębiorcy trudniący się na terenie gminy podobną działalnością, aby działać skuteczniej, założyli Klub Producentów Suszonych Owoców przy Stowarzyszeniu Promocji i Rozwoju Gminy Iwkowa.

Na terenie sołectwa działają producenci zrzeszeni w Stowarzyszeniu i działający w klubie. Dodatkowo przez teren sołectwa przebiega szlak turystyczny „Szlak Suszonej Śliwki”.

Na terenie sołectwa działają również dwa gospodarstwa agroturystyczne oraz jedno gospodarstwo ekologiczne. Liczbę podmiotów na terenie sołectwa przedstawia tabela:

Tabela 6. Liczba podmiotów gospodarczych w sołectwie Kąty

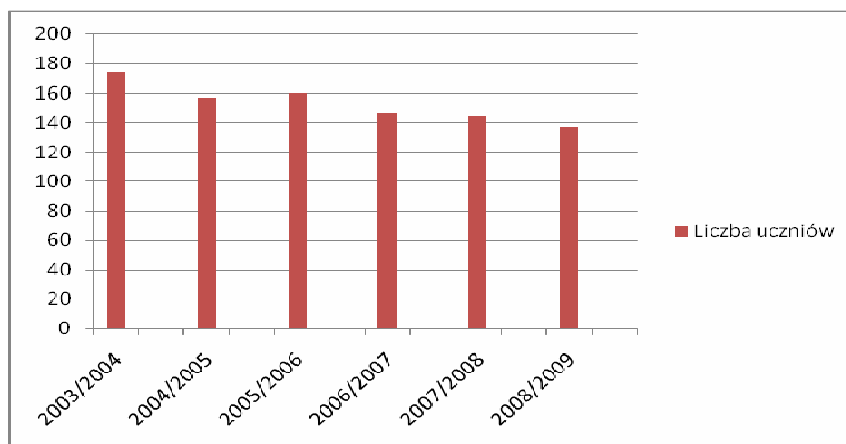
Działalność gospodarcza w miejscowości Kąty – liczba podmiotów	Działalność gospodarcza w Gminie Iwkowa – ilość podmiotów	Udział w liczbie podmiotów na terenie gminy
26	300	8,6%

Źródło: Urząd Gminy Iwkowa

3.6. Oświata

Na terenie sołectwa znajduje się Publiczna Szkoła Podstawowa. Do obwodu szkolnego należą wsie: Kąty, Drużków Pusty, Porąbka Iwkowska i Połom Mały. Organem prowadzącym szkołę jest Urząd Gminy w Iwkowej. Szkoła ma dobrą bazę lokalową. Nauka odbywa się na jednej zmianie. Istnieje sześć pracowni i sala oddziału przedszkolnego. Funkcjonuje pracownia komputerowa, biblioteka z dwoma stanowiskami komputerowymi i dostępem do Internetu. W szkole istnieje mała sala gimnastyczna i boisko sportowe. Dodatkowe zaplecze sportowe szkoły stanowi również boisko klubu piłkarskiego „Olimpii Kąty”. Siedziba klubu mieści się w jednym z pomieszczeń szkoły. Dzieci kontynuują naukę w Gimnazjum w Iwkowej. Liczbę uczniów w szkole w Kątach w ostatnich latach przedstawia wykres:

Wykres 4 Liczba uczniów w Szkole Podstawowej w Kątach

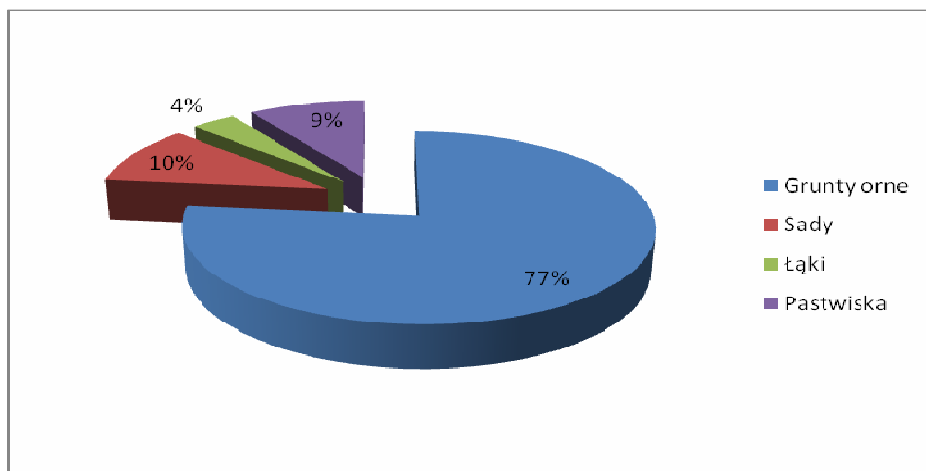


Źródło; Urząd Gminy Iwkowa

3.7. Rolnictwo

Użytki rolne w Kątach zajmują 296.39 ha. 80% tego terenu stanowią grunty orne. Sady, oraz łąki i pastwiska, stanowią pozostałe 20% powierzchni, przy czym sady, to największa 10% grupa.

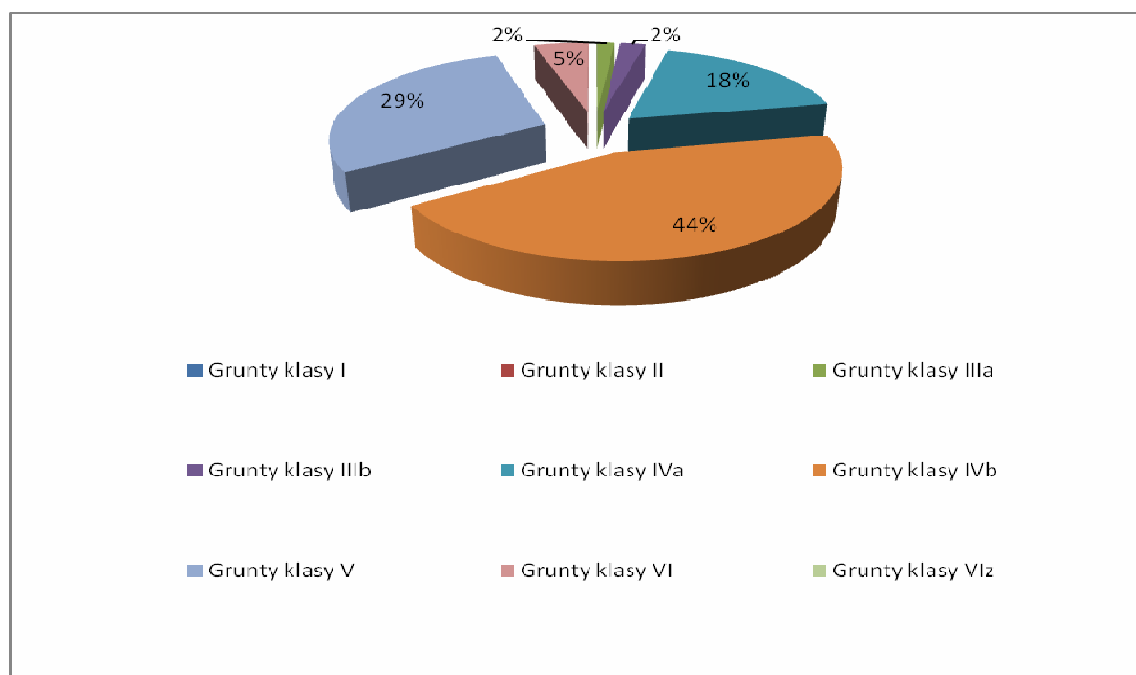
Wykres 5. Podział gruntów rolnych w sołectwie Kąty



Źródło: Urząd Gminy Iwkowa

W produkcji rolnej, na terenie miejscowości, podstawowe miejsce zajmują uprawy zbóż i ziemniaków oraz takie kierunki jak: produkcja mleka, żywca wieprzowego i wołowego, ogrodnictwo i sadownictwo – w tym uprawy drzew owocowych: jabłoni, śliw, wiśni oraz plantacje owoców jagodowych (truskawki, maliny, agrest, porzeczki). Występują również uprawy pod folią (ogórki, pomidory, sałata, kapusta, kalafiory).

Wykres 6. Klasy bonitacyjne gleb na terenie sołectwa



Źródło: Urząd Gminy Iwkowa

Warunki glebowe na terenie sołectwa są średnie, 44% gleb, to grunty klasy IVb, a 91% gleb łącznie z podgrupami należy do grup od IV do V.

Tabela 7. Gospodarstwa rolne w miejscowości według wielkości

Gospodarstwa rolne - wyszczególnienie	Ilość
Liczba gospodarstw	141 + 102 (działki rekreacyjne)
Powierzchnia gospodarstw (w ha) ogółem, w tym:	344,899 + 39,473
1 – 2 ha	62
2 – 5 ha	72
5 – 7 ha	6
7 – 10 ha	0
10 – 15 ha	0
15 i więcej ha	1
0 - do 1 ha (działki rekreacyjne)	102

Źródło: Urząd Gminy Iwkowa

Plan Odnowy Miejscowości Kąty na lata 2008 - 2015

Na terenie sołectwa działa 141 gospodarstw rolniczych. Występuje jednak tylko 1 duże gospodarstwo rolne o powierzchni powyżej 15 ha, a przeciętna wielkość gospodarstwa rolnego, to 2,45 ha.

Obecnie jedno gospodarstwo prowadzi uprawy metodami ekologicznymi. Kąty posiadają korzystne warunki przyrodniczo - klimatyczne i glebowe dla produkcji rolniczej. Tereny bardziej górzyste stwarzają możliwości rozwoju sadownictwa i hodowli.

3.8. Ochrona zdrowia

Podstawowa opieka medyczna zapewniona jest przez niezależne zakłady opieki zdrowotnej zlokalizowane w miejscowości Iwkowa i Wojakowa.

Tabela 8. Wykaz placówek opieki zdrowotnej w Gminie Iwkowa

Miejscowość	ZOZ	Usługi
Iwkowa Wojakowa	NZOS Krystyna Jodłowska i Jacek Ojczyk S.P.	stomatologia
Iwkowa	NZOZ „Medyk”	medycyna rodzinna, pediatria, radiologia, choroby wewnętrzne
Iwkowa	NZOZ „Medyk 2”	ginekologia i położnictwo
Iwkowa	NZOZ „Wielomed”	podstawowa opieka zdrowotna, lekarze pierwszego kontaktu, internista, pediatria, konsultacje kardiologiczne

Źródło: Urząd Gminy Iwkowa

Najbliższą kompleksową placówką ochrony zdrowia jest szpital SP ZOZ w Brzesku.

3.9. Kultura

Zasadnicza działalność kulturalna dla mieszkańców sołectwa Kąty, jest prowadzona w Gminnym Ośrodku Kultury w Iwkowej. Ośrodek prowadzi szeroką działalność kulturalną animując działanie zespołów ludowych, wydając gazetkę lokalną „Echo z nad Beli”, oraz będąc organizatorem licznych konkursów.

Dodatkowo ośrodkiem lokalnej działalności kulturalnej jest szkoła podstawowa, prowadząca koła zainteresowań. W szkole przede wszystkim uczniowie, ale również inni mieszkańcy mogą korzystać ze szkolnej infrastruktury kulturalnej i uczestniczyć w zajęciach kół: informatycznego, chóru szkolnego, nauki języka niemieckiego, nauki gry na instrumentach. W szkole znajduje się również biblioteka.

3.10. Sport i wypoczynek

Na terenie sołectwa działa klub sportowy „Olimpia Kąty”. Siedziba klubu znajduje się w szkole podstawowej. Zajęcia sportowe odbywają się na boisku treningowym znajdującym się w miejscowości. Klub został założony w 2002 roku, a pierwszy mecz zawodnicy Klubu Sportowego Olimpia Kąty rozegrali 25 kwietnia 2004. Zawodnicy zorganizowani są w 5 drużyn: I zespół, II zespół, trampkarzy, juniorów i seniorów.

Na terenie miejscowości znajdują się 2 gospodarstwa agroturystyczne, oferując miejsca noclegowe dla przebywających w gminie osób.

3.11. Infrastruktura techniczna i komunikacyjna

Siedliska i miejsca prowadzonej działalności gospodarczej korzystają z zaopatrzenia w wodę w oparciu o studnie kopane i ciekі górskie. Na terenie sołectwa brak sieci wodociągowej.

W Kątach, jak i w innych miejscowościach gminy brak zbiorczych systemów odprowadzania i oczyszczania ścieków. Zagrody są wyposażone tylko w zbiorniki, szamba i oczyszczalnie. Każde z gospodarstw zamawia wywóz ścieków płynnych do oczyszczalni znajdujących się w Gminie Czchów i Łososina Dolna.

Na obszarze sołectwa nie występują sieci kanalizacji opadowej. Wody opadowe spływają kanalikami do rowów przydrożnych i do cieków.

Budynki mieszkalne, usługowe i przemysłowe ogrzewane są tylko lokalnymi źródłami ciepła o różnym paliwie energetycznym (węgiel, koks, elektryka, drewno i gaz). Brak zbiorczych systemów ogrzewania.

W miejscowości i gminie nie występuje zbiorcze wysypisko odpadów komunalnych. Obecnie odpady są gromadzone w zasobnikach i wywożone poza obszar sołectwa i gminy.

Plan Odnowy Miejscowości Kąty na lata 2008 - 2015

Miejscowość jest w pełni zgazyfikowana, natomiast prąd dla Gminy Iwkowa dostarcza „ENION” Spółka Akcyjna, Zakład Energetyczny w Tarnowie. Zaopatrzenie w energię elektryczną odbywa się przez sieci napowietrzne, których źródła znajdują się poza terenem miejscowości i całej gminy. Na terenie sołectwa, wszystkich stacji transformatorowych jest 7.

Obecnie na terenie Gminy Iwkowa, zezwolenie na prowadzenie działalności w zakresie odbioru odpadów komunalnych i ich segregację od właścicieli nieruchomości posiadają trzy firmy:

- Firma Usługowo – Handlowa „DIMARCO” z siedzibą w Iwkowej,
- TRANS – FORMERS KARPATIA Spółka z o.o. z siedzibą w Tarnowie,
- Przedsiębiorstwo Produkcyjno - Handlowe „E- KOM- BUD” s. c. R. Pachura, R. Skowronek.

Firmy wywożą odebrane odpady na składowiska odpadów, z którymi posiadają podpisane umowy:

- składowisko odpadów w Nowym Sączu,
- wysypisko miejskie w Tarnowie,
- składowisko odpadów komunalnych w Brzeszczach.

Elementem układu drogowego gminy przechodzącego przez teren Kątów są niżej przedstawione drogi:

Wykres 7. Wykaz dróg w miejscowości Kąty

Nowy numer drogi	Nowa nazwa drogi	Stary numer
1450 K	Łęki - Kąty - Dobrociesz	25 - 370 43 - 167
1448 K	Tymowa – Łososina Dolna	43 - 111 25 - 369

Obszar Kątów jak również pozostałą część gminy Iwkowa obsługuje Telekomunikacja Polska S.A. oraz Multimedia. Centrale telefoniczne zlokalizowane są w miejscowościach Iwkowa

Plan Odnowy Miejscowości Kąty na lata 2008 - 2015

oraz Porąbka Iwkowska. Przez obszar sołectwa, jak i całej gminy nie przebiegają kable dalekosiężne oraz linie międzymiastowe napowietrzne.

W miejscowości Kąty aktywnie działające podmioty realizują projekty dofinansowane ze środków Unii Europejskiej, w ostatnich latach były to:

- Remont budynku Publicznej Szkoły Podstawowej w Kątach - remont posadzek, schodów, opaski wokół budynku, nawierzchni placu przyszkolnego, roboty tynkarskie, wymiana stolarki drzwiowej i okiennej, grzejników, ocieplenie ścian budynku. Kwota projektu 506 397,48 PLN, kwota dofinansowania 204 891,00 PLN z Programu Aktywizacji Obszarów Wiejskich. Projekt realizowany od 2004 do 2005 roku.
- Przebudowa drogi gminnej Kąty – Góry - przebudowa drogi o długości 3 128 m i szerokości jezdni 3,0 m. Kwota projektu 726 373,01 PLN, kwota dofinansowania 544 779,76 PLN z programu SAPARD. Projekt realizowany w 2004 roku.
- Wzbogacenie bazy sportowo – rekreacyjnej w Sołectwach Dobrociesz, Kąty, Porąbka Iwkowska, Wojakowa - projekt obejmował wykonanie placu zabaw w Porąbce Iwkowskiej - nawierzchnia placu zabaw, bramka wejściowa, urządzenia placu zabaw oraz wykonanie boisk, placów zabaw, urządzeń boisk sportowych, nawierzchni dojeżdż do obiektów w miejscowościach Dobrociesz, Kąty, Wojakowa. Roboty budowlane zostały rozpoczęte 01.04.2006, a zakończone 31.08.2006. Kwota projektu 412 726,01 PLN, kwota dofinansowania 264 240,00 zł z Sektorowego Programu Operacyjnego „Restrukturyzacja i modernizacja sektora żywnościowego oraz rozwój obszarów wiejskich 2004 - 2006.
- We wszystkich szkołach z terenu Gminy Iwkowa realizowany był projekt szkolny w ramach projektu Gminy Czchów „Moja Ojczyzna tam, gdzie moja Szkoła” finansowanego ze środków Europejskiego Funduszu Społecznego w ramach Sektorowego Programu Operacyjnego Rozwój Zasobów Ludzkich 2004 - 2006, Priorytet 2 Rozwój Społeczeństwa opartego na wiedzy, Działanie 2.1a Zwiększenie dostępu do edukacji – promocja kształcenia przez całe życie. Projekt realizowany od 10 maja 2007 roku do 28 lutego 2008 roku.

4. Inwentaryzacja zasobów

4.1. Zasoby kulturowe

Jednym z najciekawszych miejsc w sołectwie Kąty jest Zespół dworsko – parkowy, który położony jest na wzgórzu przy zachodnich granicach wsi.

Zdjęcie 1. Dwór w Kątach



W miejscu dworu wcześniej znajdował się dwór modrzewiowy, który przetrwał ponad dwieście lat. W obrębie parku, tuż przy wjazdowych filarach kamiennych znajduje się zabytkowa figura św. Floriana z 1884 roku ufundowana przez Leonarda Szymona Rogoyskiego. Po północnej stronie jest stary sad, a po zachodniej stronie teren dawnego dworskiego folwarku, na którym znajdują się ruiny kamiennego spichlerza z przełomu XVI i XVII wieku.

Po drugiej stronie drogi Drużków Pusty – Michalczowa, na wprost budynku dworu w Kątach, w jego części gospodarsko - folwarcznej, w pobliżu trzech małych stawów, znajdują się ruiny kamiennego spichlerza z przełomu XVI I XVII w. W wiekach późniejszych była tutaj stacja poczty konnej, a następnie wozownia.

Zdjęcie 2. Figura Św. Floriana w Kątach



Przy bramie wjazdowej na tereny parku znajduje się zabytkowa figura św. Floriana. Posąg przedstawia świętego Floriana w zbroi rzymskiej gaszącego pożar gotyckiego kościoła. Kamienna figura umieszczona jest na wysokim postumencie ozdobionym inicjałami dwu liter początkowych imienia i nazwiska: L R (Leonard Rogoyski) i pięciopalkową koroną szlachecką nad inicjałem. Pod inicjałami widnieje data: 1884 roku. Figura ta została wzniesiona z fundacji właściciela dóbr w Kątach, Leonarda Szymona Rogoyskiego.

Przy drodze do Drużkowa Pustego, znajduje się kamienny posąg Chrystusa upadającego pod krzyżem. Posąg umieszczony jest na czworobocznym postumencie ujętym płasko

rzeźbionymi kolumnkami z reliefem kielicha eucharystycznego. Figura wzniesiona została w 1884 roku z fundacji właściciela dóbr w Kątach, Leonarda Szymona Rogoyskiego.

Do zasobów kulturowych należą również kapele i zespoły lokalne działające w miejscowości Iwkowa, ale zrzeszający członków z terenu całej gminy. Kapela Ludowa Iwkowianie działa przy Gminnym Ośrodku Kultury w Iwkowej powstała w styczniu 1982 r. Muzycy grają na tradycyjnych instrumentach ludowych, ubrani w stroje należne do regionu. Kapela wraz z zespołem śpiewaczym liczy 16 członków. Kapela ma na swoim koncie liczny udział w konkursach krajowych i międzynarodowych. Przy Gminnym Ośrodku Kultury istnieje również Zespół Pieśni i Tańca Iwkowianie oraz Dziecięcy Zespół Pieśni i Tańca Mali Iwkowianie, który prowadzony jest od kwietnia 2003 r. Dzieci uczą się tańców regionalnych oraz przyśpiewek ludowych. Pierwszy występ odbył się 29 czerwca 2003 r. uatrakcyjniając imprezę plenerową "Powitanie Lata" i od tego czasu występy zespołu są stałym elementem wydarzeń kulturalnych gminy. Iwkowska Orkiestra Dęta założona została w 1911r. przez ks. Wojciecha Woźniczke. W chwili założenia liczyła 35 członków, obecnie jej skład jest zmienny.

4.2. Zasoby przyrodnicze

Gmina Iwkowa i tereny okoliczne są zróżnicowane, ze względu na położenie na styku dwóch krain fizjograficznych: wschodnich krańców Beskidu Wyspowego i zachodniej części Pogórza Rożnowskiego. Wpływa, to na interesujące ukształtowanie terenu. Pośrodku rozciąga się malownicza Kotlina Iwkowska.

Zdjęcie 3. Malowniczy krajobraz Kątów



Plan Odnowy Miejscowości Kąty na lata 2008 - 2015

Miejscowość znajduje się w południowej części Kotliny Iwkwowskiej. Czyste naturalne środowisko i całkowity brak przemysłu są czynnikami sprzyjającymi dla rozwoju turystyki i wypoczynku. Kompleksy leśne oraz otwarte tereny rekreacyjne sołectwa są doskonałym miejscem wypoczynku dla ludzi pragnących znaleźć spokój lub zaznać aktywnego wypoczynku. Lasy pierwotnie składały się w stanie naturalnym z buka i jodły (lasy świeże, wyżowe). Aktualnie na miejsce buka częściowo została wprowadzona sosna.

Lista gatunków chronionych na terenie gminy zawiera 45 gatunków podlegających ochronie całkowitej i 13 gatunków będących pod ochroną częściową.

Obszar gminy w znacznej części objęty jest strefami chronionego krajobrazu (Wiśnicko - Lipnicki Obszar Chronionego Krajobrazu i projektowany Łososińsko - Żegociński Park Krajobrazowy).

Do ważnych i wyróżniających zasobów przyrodniczych miejscowości, zaliczyć należy park, przy dworze, na terenie którego znajdują się zabytkowe drzewa – pomniki przyrody. Skład gatunkowy drzewostanu parkowego jest raczej ubogi, tylko 11 gatunków drzew.

W drzewostanie dominuje robinia akacjowa, wierzba biała (zwłaszcza po stronie folwarcznej), grab pospolity, dąb szypułkowy, jesion wyniosły i kasztanowiec biały. Wokół zespołu występują śliwa, głóg, dereń, róża, tworząc naturalny żywopłot.

Należy zwrócić uwagę praktycznie na brak roślin iglastych w parku w Kątach. Przy dworze występuje jeden cis, a w części folwarcznej jeden przygłuszony świerk pospolity.

Pod względem wiekowym drzewostan parkowy można podzielić na kilka grup. Najstarsze drzewa pochodzą prawdopodobnie z XVIII w. Są to największe dęby i jesiony w szpalerach okalających założenie i dęby przy ruinach oficyn dworskich.

Druga grupa to drzewa pochodzące z okresu powstawania parku – II poł. XIX w. Należą tutaj graby i jesiony w alejkach dojazdowych do dworu, graby i kasztanowce w szpalerach na północnych obrzeżach oraz niektóre dęby, jesiony i pojedyncze robinie.

Trzecią grupę reprezentują drzewa pochodzące z okresu międzywojennego. Są to głównie robinie i jesiony wysadzone wokół części gospodarczej i niektóre wierzby przy stawach.

Ostatnia grupa to samosiewy drzew występujących pod okapem drzewostanu głównego.

Całość roślinności dopełniają nieliczne krzewy ozdobne (lilak pospolity, śnieguliczka, rdest, róża) rosnące głównie przy budynku dworu i jabłonie z sadu owocowego.

Drzewa o pierśnicy powyżej 40 cm stanowią aż 40% ogólnej liczby. Stan zdrowotny drzewostanu nie jest jednak zadowalający. U wielu cennych drzew występuje duża ilość posuszu w koronach, niektóre z nich wymagają zabezpieczenia ubytków tkanki drzewnej i poprawienia statyki poprzez cięcia odciążające.

4.3. Zasoby turystyczne

Sołectwo Kąty jest terenem z punktu widzenia zasobów turystycznych atrakcyjnym, jednak widoczny jest znaczny brak infrastruktury turystycznej. Na duży potencjał turystyczny składa się nie tylko piękna, naturalna okolica, ale również zabytkowy dwór, założenie parkowe, oraz XIX wieczne figury świętych.

Naturalne walory, wraz z tradycyjną uprawą wpłynęły na włączenie Kątów w turystyczny szlak „Śliwkowy”. Będąc na nim można odwiedzić lokalnych przedsiębiorców zajmujących się produkcją suszonych owoców.

W niedalekiej okolicy znajdują się zbiorniki wodne – Jezioro Rożnowskie i Czchowskie, które są miejscem rekreacji na skalę regionalną ze względu na turystów z terenu całego województwa. W sołectwie znajdują się 2 gospodarstwa agroturystyczne.

Cennym zasobem turystycznym jest sieć szlaków: pieszych i rowerowych:

1. Szlak rowerowy czerwony – duża pętla

Trasa szlaku ma przebieg Iwkowa - Wojakowa - Dobrociesz - Kąty - Połom Mały – Iwkowa. Szlak o średniej trudności, miejscami trudny. Biegnie drogami asfaltowymi, żwirowymi, leśnymi, polnymi. Jego długość to 36,6 km. Natężenie ruchu jest niewielkie lub brak. Miejscem startu jest Gminny Ośrodek Kultury w Iwkowej.

2. Szlak rowerowy zielony – mała pętla

Szlak biegnie Iwkowa - Porąbka Iwkowska - Drużków Pusty - Dobrociesz - Wojakowa - Porąbka Iwkowska – Iwkowa. Szlak łatwy, lecz miejscami długie podjazdy, biegnie głównie drogami asfaltowymi. Długość to 28,2 km, a natężenie ruchu również jest niewielkie.

3. Małopolski Szlak Owocowy

Na szlaku znajduje się ponad 150 obiektów, przede wszystkim gospodarstwa sadownicze. Owoce na szlaku to jabłka, śliwy, truskawki, borówki, gruszki, wiśnie, czereśnie, brzoskwinie. Gospodarstwa sadownicze uczestniczące są oznakowane. Na terenie każdej z gmin znajdują się duże tablice główne zawierającą informację o rozmieszczeniu obiektów na terenie danej gminy. W gospodarstwach na trasie, można dokonać degustacji i zakupu owoców, przetworów owocowych domowej roboty oraz innych produktów pochodzenia lokalnego.

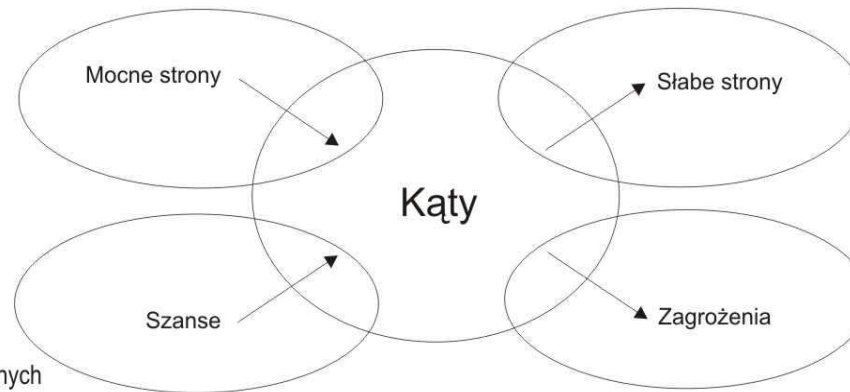
Dodatkowo, atrakcją gospodarstw położonych w miejscowości są tradycyjne lokalne specjały:

- Suski, czyli susz ze śliwki węgierki, a także tzw. mieszanka iwkowska, czyli kompozycja suszonych owoców. Specjały te są dostępne w wielu gospodarstwach Dobrociesza, Kątów i Wojakowej.
- Topionka, czyli smalec z suszoną śliwką. Niepowtarzalny smak uzyskuje się dzięki dodaniu do stopionej słoniny boczku, kiełbasy wiejskiej, świeżych jabłek, suszonych śliwek oraz aromatycznych ziół.

5. Analiza SWOT

sieć szlaków turystycznych, pieszych i rowerowych
 ekologicznie tereny
 Stowarzyszenie działające na rzecz rozwoju gminy i sołectwa
 produkt regionalny - suski
 zachowane dziedzictwo kulturowe
 rozwinięta kultura fizyczna
 najwyższy w gminie odsetek osób w wieku przedprodukcyjnym
 nowoczesna, prężnie działająca szkoła
 zróżnicowanie terenu oraz malownicze widoki
 przyjaźni mieszkańcy

niewielka liczba mieszkańców
 brak uchwalonego Planu Miejscowego
 rozproszona zabudowa
 niski stopień wykorzystania zasobów
 słabo rozwinięta i częściowy brak infrastruktury
 zły stan infrastruktury drogowej
 słabe oznakowanie budynków użyteczności
 niska jakość przestrzeni publicznej
 niski stopień zalesienia



położenie w oddaleniu od szlaków komunikacyjnych
 przy niedużej odległości od miast
 bliskość Zalewu Rożnowskiego i Czchowskiego
 możliwość pozyskania środków UE
 rozwój społeczno - gospodarczy
 rozwój rolnictwa ekologicznego
 rozwój turystyki weekendowej i aktywnej
 planowana autostrada A4 (większa dostępność dla turystów zagranicznych)
 wzrost liczby ludności
 wzrost cen żywności ekologicznej

osuwiska
 rozwój chaotycznej zabudowy
 związany ze wzrostem liczby mieszkańców
 zanieczyszczenie środowiska
 związane z brakiem kanalizacji
 trend migracji młodych ludzi do większych miast
 niska świadomość ekologiczna
 biurokracja
 zanikające tradycje
 kryzys gospodarczy

6. Diagnoza i ocena sytuacji

Kąty to atrakcyjnie położona miejscowość na terenie Pogórza Karpackiego, której zasoby wykorzystywane są do celów turystycznych od wielu lat, jednak stopień ich wykorzystania jest niewspółmierny do potencjału. Otwarte tereny, ścieżki, lasy i malowniczy krajobraz górski sprzyjają aktywnemu wypoczynkowi.

Bardzo korzystne warunki dla rozwoju turystyki istnieją na obszarze całej gminy. Występują tu kompleksy leśne o znacznej różnorodności siedliskowej. Towarzyszy im urozmaicona rzeźba terenu o wyraźnych deniwelacjach i znacznych walorach krajobrazowych.

Rozwojowi turystyki sprzyja również peryferyjne położenie w stosunku do głównych szlaków komunikacyjnych, co może być atutem atrakcyjnego, ale spokojnego wypoczynku. Konieczna jest jednak poprawa dostępności komunikacyjnej gminy z większymi ośrodkami miejskimi. Korzystne jest również położenie gminy w pobliżu Jeziora Rożnowskiego i Czchowskiego.

Walory przyrodnicze miejscowości i całej gminy oraz położenie w pobliżu dużych ośrodków miejskich sprzyja rozwojowi turystyki weekendowej jak i pobytowej, szczególnie w formie agroturystyki. Miejscowość posiada niestety tylko dwa gospodarstwa turystyczne, konieczne są zatem działania promujące agroturystykę, jako podstawę zrównoważonego rozwoju miejscowości.

Rolnictwo odgrywa w gospodarce sołectwa znaczącą rolę, lecz osłabiają je warunki fizjograficzne i wynikłe stąd rozdrobnienie gruntów rolnych. Szczególnie istotne jest sadownictwo i przetwórstwo owoców na bazie których powstało wiele produktów regionalnych. Szczególnie cennym są suszone owoce, które stanowią ważny element promocji miejscowości.

Ważnym czynnikiem rozwoju gminy jest struktura ludności, w tym wysoki odsetek ludności w wieku przedprodukcyjnym (najwyższy w gminie) i dodatnie saldo migracji. Należy zatem podnosić jakość życia by podtrzymać pozytywne trendy społeczne, także w płaszczyźnie aktywności społecznej i gospodarczej mieszkańców. Ponadto ważne jest zapewnienie odpowiednich warunków rozwojowych dzieciom i młodzieży.

Jednym z największych problemów jest rozproszona zabudowa, która przy braku obowiązującego Planu Miejscowego utrudnia zachowanie ładu przestrzennego i dostarczenie niezbędnych mediów. Konieczne są działania zmierzające do ograniczenia degradacji przestrzeni rozprzestrzeniającą się, chaotyczną zabudową.

Plan Odnowy Miejscowości Kąty na lata 2008 - 2015

Niewielka liczba mieszkańców i brak lokalizacji przemysłu sprawia, że infrastruktura, szczególnie drogowa jest niedoinwestowana, konieczne są zatem działania zmierzające do rozwoju na bazie przyrodniczych i kulturowych zasobów by poczynić niezbędne inwestycje w kierunku infrastruktury technicznej i drogowej.

Działania priorytetowe Planu Odnowy Miejscowości są związane z pogłębieniem wykorzystania mocnych stron, usuwaniem słabych, wykorzystywaniem szans i niwelowaniem wpływu zagrożeń. Na podstawie wykonanej analizy SWOT można zatem określić następujące działania dla najbardziej efektywnego wykorzystania zasobów:

Wykorzystanie mocnych stron:

- Wykorzystanie walorów turystycznych dla zwiększenia liczby odwiedzających miejscowość i tym samym rozwój miejscowości
- Podtrzymanie tradycji produktów regionalnych, szczególnie suszonych owoców poprzez stworzenie produktów turystycznych i wykorzystanie ich w promocji miejscowości
- Wspieranie aktywności mieszkańców poprzez rozwój infrastruktury i poprawę jakości przestrzeni a także działania promocyjne
- Promocja miejscowości wśród mieszkańców Krakowa, Tarnowa, Brzeska, Rzeszowa oraz poszerzanie bazy agroturystycznej
- Rozwój infrastruktury oświatowej i sportowej
- Rozwój usług dla turystów
- Wsparcie utrzymania niskiego skażenia obszaru poprzez promocje alternatywnych źródeł energii

Usuwanie słabych stron:

- Budowa infrastruktury turystycznej dla rozwoju funkcji turystycznej gminy
- Zachęcanie do budowy obiektów noclegowych i lokalizacji punktów gastronomicznych dla stworzenia zaplecza turystyki aktywnej

Plan Odnowy Miejscowości Kąty na lata 2008 - 2015

- Poprawa jakości przestrzeni publicznej w centrum miejscowości dla zwiększenia atrakcyjności i promocji miejscowości a także stworzenia warunków do lokalizacji drobnej przedsiębiorczości
- Poprawa stanu infrastruktury drogowej dla poprawy bezpieczeństwa mieszkańców i dostępności komunikacyjnej
- Eksponowanie zasobów
- Wykorzystanie rozdrobnienie gruntów do lokalizacji gospodarstw agroturystycznych i rolnictwa ekologicznego
- Ochrona przyrody
- Opracowanie Planu Miejscowe

Wykorzystanie szans zewnętrznych:

- Wyeksponowanie walorów turystycznych poprzez tablice informacyjne i promocję
- Wykorzystanie położenia w pobliżu Jeziora Rożnowskiego i Czchowskiego dla rozwoju turystyki – tworzenie oferty turystycznej dla odwiedzających miejscowości położonych nad jeziorem
- Promocja miejscowości wśród turystów w większych miastach regionu
- Ochrona terenów ekologicznych i rolniczych przed intensywną zabudową i zanieczyszczeniem
- Rozwój infrastruktury i jakości przestrzeni
- Wykorzystanie szans pozyskania Funduszy Strukturalnych Unii Europejskiej

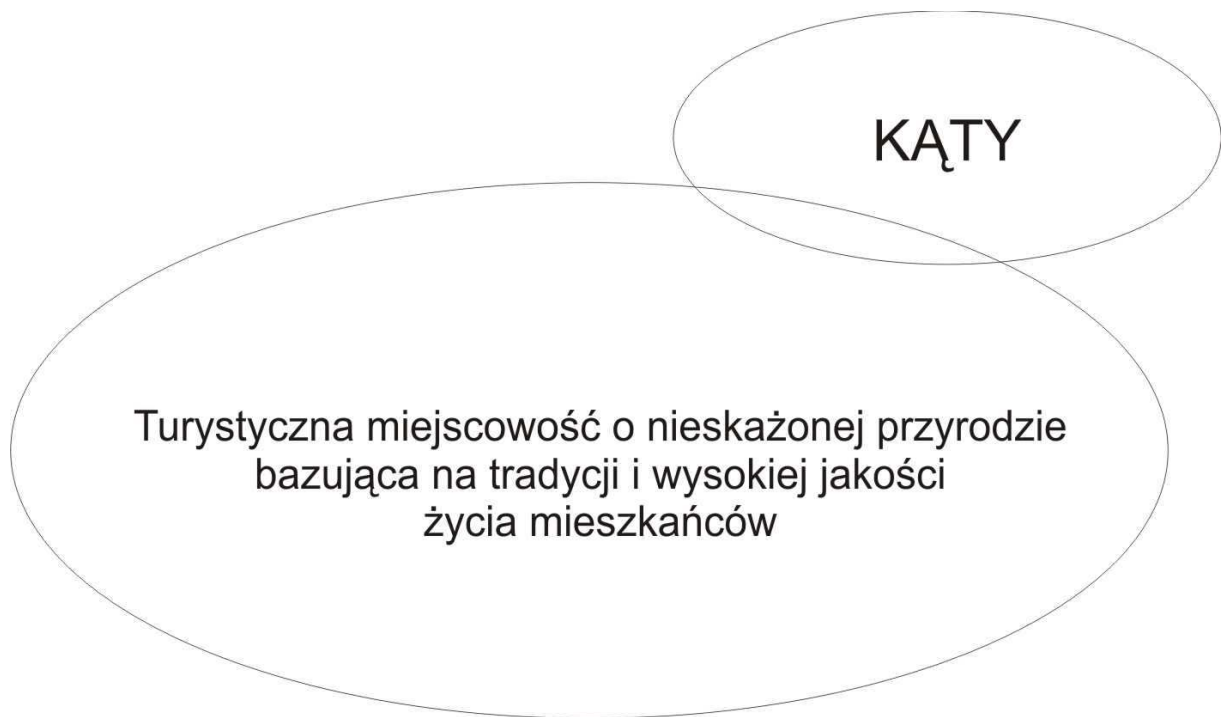
Niwelowanie zewnętrznych zagrożeń:

- Ochrona środowiska
- Poprawa jakości infrastruktury komunikacyjnej

Plan Odnowy Miejscowości Kąty na lata 2008 - 2015

- Kultywowanie i promocja tradycji
- Pozyskiwanie alternatywnych źródeł finansowania
- Ulgi i pomoc dla przedsiębiorców, szczególnie w obszarze turystyki i drobnej przedsiębiorczości
- Opracowanie Planu Miejscowego

7. Wizja Kątów



8. Cele Planu Odnowy Miejscowości

Cel strategiczny

- Zrównoważony rozwój poprzez podnoszenie jakości życia mieszkańców i wykorzystanie walorów przyrodniczych, kulturowych i turystycznych.

Cele operacyjne

- Wykorzystanie i rozwój infrastruktury turystycznej i sportowej
- Podniesienie jakości przestrzeni publicznych, infrastruktury społecznej i kulturowej
- Promocja tradycji
- Tworzenie produktów turystycznych
- Ochrona zasobów przyrodniczych
- Poprawa dostępności komunikacyjnej i bezpieczeństwa uczestników ruchu
- Ochrona środowiska
- Stwarzanie dobrych warunków dla rozwoju dzieci i młodzieży

9. Wieloletni Plan Inwestycyjny

Tabela 9. Wieloletni Plan Inwestycyjny

Nazwa zadania	Nakłady całkowite	Środki własne	Fundusze Strukturalne UE	Lata realizacji
Remont placu przyszkolnego	200 000 zł	60 000 zł	140 000 zł	2009 – 2010
Budowa infrastruktury sportowo - rekreacyjnej	400 000 zł	120 000 zł	280 000 zł	2009 – 2012
Kanalizacja zbiorcza oraz przydomowe oczyszczalnie ścieków	1 000 000 zł	150 000 zł	850 000 zł	2010 – 2013
Budowa i modernizacja dróg	500 000 zł	150 000 zł	350 000 zł	2009 – 2013
Budowa i remont chodników	500 000 zł	150 000 zł	350 000 zł	2009 – 2013
Budowa sieci wodociągowej	600 000 zł	180 000 zł	420 000 zł	2010 – 2015
Ochrona klimatu (m.in. termomodernizacja, kolektory słoneczne, ogniwa fotowoltaiczne)	300 000 zł	90 000 zł	210 000 zł	2010 – 2014
RAZEM	3 500 000 zł	900 000 zł	2 600 000 zł	2009 – 2015

10. Zadania priorytetowe

Tabela 10. Zadania priorytetowe

Zadanie	Cel
Remont placu przyszkolnego	Podniesienie jakości przestrzeni publicznej, zapewnienie dostępu do infrastruktury rekreacyjnej, poprawa bezpieczeństwa
Budowa infrastruktury sportowo - rekreacyjnej	Podniesienie jakości przestrzeni publicznej, zapewnienie dostępu do infrastruktury rekreacyjnej oraz sportowej
Kanalizacja zbiorcza oraz przydomowe oczyszczalnie ścieków	Podniesienie jakości życia mieszkańców, ochrona środowiska
Budowa i modernizacja dróg	Poprawa dostępności komunikacyjnej i bezpieczeństwa mieszkańców
Budowa i remont chodników	Poprawa dostępności komunikacyjnej i bezpieczeństwa mieszkańców
Budowa sieci wodociągowej	Podniesienie jakości życia mieszkańców
Ochrona klimatu (m.in. termomodernizacja, kolektory słoneczne, ogniwa fotowoltaiczne)	Poprawa jakości życia poprzez zastosowanie alternatywnych źródeł energii oraz ochrony środowiska

11. Harmonogram zadań priorytetowych Planu Odnowy Miejscowości

Tabela 11. Harmonogram zadań priorytetowych WPI

Harmonogram rzeczowo - finansowy																												
zakres rzeczowy	2009				2010				2011				2012				2013				2014				2015			
	I	II	III	IV	I	II	III	IV	I	II	III	IV	I	II	III	IV	I	II	III	IV	I	II	III	IV	I	II	III	IV
Remont placu przyszkolnego	200 000 zł																											
Budowa infrastruktury sportowo - rekreacyjnej	200 000 zł								200 000 zł																			
Kanalizacja zbiorcza oraz przydomowe oczyszczalnie ścieków					1 000 000 zł																							
Budowa i modernizacja dróg	500 000 zł																											
Budowa i remont chodników	500 000 zł																											
Budowa sieci wodociągowej					600 000 zł																							
Ochrona klimatu (m.in. termomodernizacja, kolektory słoneczne, ogniwa fotowoltaiczne)					300 000 zł																							

12. Harmonogram wdrażania Planu Odnowy Miejscowości Kąty

Tabela 12. Harmonogram wdrażania POM Kąty

ZADANIE	ODPOWIEDZIALNI	TERMIN REALIZACJI
1. Przedłożenie Planu Odnowy Miejscowości Kąty przedstawicielom Zebrania Wiejskiego	Sołtys	Grudzień 2008
2. Uchwalenie Planu Odnowy Miejscowości Kąty przez Zebranie Wiejskie	Zebranie Wiejskie	Styczeń 2009
3. Zatwierdzenie Planu Odnowy Miejscowości Kąty na Sesji Rady Gminy	Rada Gminy	Styczeń 2009
4. Zamieszczenie Planu Odnowy Miejscowości Kąty na stronie internetowej Gminy	Wójt	Styczeń 2009
5. Opracowanie dokumentacji technicznych ze szczególnym uwzględnieniem projektów i zadań mogących uzyskać wsparcie z Funduszy Strukturalnych	Wójt	Od 2008 do 2010
6. Realizacja zadań określonych poszczególnymi projektami zgodnie z harmonogramem przyjętym w Planie Odnowy Miejscowości	Wójt, Rada Sołecka	Do roku 2015

13. Harmonogram monitorowania Planu Odnowy Miejscowości Kąty

Tabela 13. Harmonogram monitorowania Planu Odnowy Miejscowości Kąty

ZADANIE	ODPOWIEDZIALNI	TERMIN REALIZACJI
1. Przedkładanie raportów z przebiegu realizacji projektów i zadań zamieszczonych w Planie Inwestycyjnym Planu Odnowy Miejscowości	Rada Sołecka	Raz w roku na Zebraniu Wiejskim
2. Ocena realizacji Planu Inwestycyjnego Planu Odnowy Miejscowości	Wójt	Przed sesją absolutoryjną każdego roku
3. Organizacja debat strategicznych z udziałem osób wyznaczających wcześniej zadania priorytetowe dla oceny ich aktualności	Rada Sołecka	Raz na dwa lata

14. PR Planu Odnowy Miejscowości

Elementem niezbędnym do realizacji założonych celów Planu Odnowy Miejscowości jest plan komunikacji społecznej. Gwarantuje on dostęp do informacji o możliwościach pozyskania Funduszy Strukturalnych Unii Europejskiej oraz kierunkach rozwoju miejscowości.

Działania podejmowane w ramach planu komunikacyjnego będą realizowane w stosunku do poszczególnych podmiotów zaangażowanych.

Wewnętrznych:

- mieszkańcy miejscowości
- przedsiębiorcy lokalni

Zewnętrznych:

- mieszkańcy gminy
- turyści
- osoby zaangażowane w rozwój miejscowości

Promocja Planu Odnowy Miejscowości będzie odbywała się przy użyciu instrumentów:

- prezentacji możliwości wsparcia z Funduszy Europejskich dla mieszkańców i osób zaangażowanych w aktywizację miejscowości
- informacji o realizacji poszczególnych działań oraz ich promocji na terenie gminy i Krakowa, Rzeszowa, Tarnowa i Brzeska
- informacji na stronie internetowej gminy o zatwierdzeniu Planu i realizacji poszczególnych etapów
- współpracy z mediami lokalnymi i regionalnymi w zakresie informacji na temat realizacji zadań aktywizujących teren Katów.

Spis tabel, wykresów, rysunków i zdjęć

Zdjęcie 1. Dwór w Kątach.....	22
Zdjęcie 2. Figura Św. Floriana w Kątach.....	23
Zdjęcie 3. Malowniczy krajobraz Kątów	24
Rysunek 1. Położenie sołectwa Kąty w najbliższym otoczeniu	7
Rysunek 2. Położenie miejscowości Kąty na tle Województwa Małopolskiego i sąsiednich.....	8
Tabela 1. Liczba mieszkańców sołectwa Kąty, stan na dzień 31.12 roku analizy.....	8
Tabela 2. Wyszczególnienie stanu ludności w sołectwie Kąty, stan na dzień 20.08.2008.....	9
Tabela 3. Struktura ludności czynnej zawodowo sołectwa Kąty na tle Gminy Iwkowa	11
Tabela 4. Struktura zagospodarowania terenu sołectwa Kąty.....	11
Tabela 5. Liczba podmiotów prowadzących działalność gospodarczą na terenie Gminy Iwkowa w 2007 roku.....	14
Tabela 6. Liczba podmiotów gospodarczych w sołectwie Kąty	15
Tabela 7. Gospodarstwa rolne w miejscowości według wielkości	17
Tabela 8. Wykaz placówek opieki zdrowotnej w Gminie Iwkowa	18
Tabela 9. Wieloletni Plan Inwestycyjny	35
Tabela 10. Zadania priorytetowe	36
Tabela 11. Harmonogram zadań priorytetowych WPI.....	37
Tabela 12. Harmonogram wdrażania POM Kąty.....	38
Tabela 13. Harmonogram monitorowania Planu Odnowy Miejscowości Kąty	39

Plan Odnowy Miejscowości Kąty na lata 2008 - 2015

Wykres 1. Liczba mieszkańców w sołectwie Kąty, w latach 2000 - 2007	9
Wykres 2. Struktura ludności sołectwa Kąty	10
Wykres 3. Procentowy rozkład struktury zagospodarowania terenu sołectwa Kąty.....	13
Wykres 4 Liczba uczniów w Szkole Podstawowej w Kątach.....	15
Wykres 5. Podział gruntów rolnych w sołectwie Kąty.....	16
Wykres 6. Klasy bonitacyjne gleb na terenie sołectwa.....	17
Wykres 7. Wykaz dróg w miejscowości Kąty	20