


# LACIANA



## RUTAS

PATRIMONIO  
ARQUITECTÓNICO  
DE LACIANA









RUTAS DEL  
PATRIMONIO ARQUITECTÓNICO  
DE LACIANA



**Edita:**

*Excmo. Ayuntamiento de Villablino*

**Colaboran:**

*IES Valle de Laciana*

*IES Obispo Argüelles*

*Caja España*

**Colaboración contenidos:**

*Eli Fernández*

**Fotografía:**

*Roberto Calvo y Félix Suárez*

**Diseño, Maquetación e Impresión:**

*Orbigraf Artes Gráficas*

**Depósito Legal:**

# INDICE

INTRODUCCIÓN	9	VILLABLINO	31
RUTA DEL PATRIMONIO ARQUITECTÓNICO DE LACIANA	11	• <i>Casa Sierra de Pambley</i>	
CARRASCONTE	15	• <i>Plaza de Villablino</i>	
• <i>Piedra Furada</i>		RABANAL DE ABAJO	33
• <i>Iglesia de Nuestra Señora de Carrasconte</i>		• <i>Fuente con pilones escalonados</i>	
LUMAJO	17	• <i>Casa Gildo</i>	
• <i>Casa de Los Caunedo (Galería y Corral)</i>		RABANAL DE ARRIBA	35
• <i>Lavadero con pilón (pico del pueblo)</i>		• <i>Capilla de Las Candelas / Muxiven al fondo</i>	
VILLASECA DE LACIANA	19	• <i>Potro herraje</i>	
• <i>Conjunto en la Capilla de la Concepción</i>		LLAMAS	37
• <i>Casa con Horreo</i>		• <i>Ermita de S. Roque (S. XVIII)</i>	
ROBLES	21	• <i>Lavadero</i>	
• <i>Iglesia de San Julián</i>		SAN MIGUEL	39
• <i>Lavadero El Caruvio</i>		• <i>Casa de Los Roxios</i>	
SOSAS	23	• <i>La Casona (fachada oeste)</i>	
• <i>Molino de Gustavo</i>		VILLAGER DE LACIANA	41
• <i>Lechería Hidráulica</i>		• <i>Ermita de S. Lorenzo -pilón y potro-</i>	
RIOSCURO	25	• <i>Lavadero lechería Villager</i>	
• <i>Puente Real</i>		ORALLO	43
• <i>Casa de Los Arias</i>		• <i>Escuela de Orallo</i>	
MAPA DE LACIANA	26	• <i>Casona Palacio de los Alvarez Carballo</i>	
VILLAR DE SANTIAGO	29	CABOALLES DE ABAJO	45
• <i>Puente del Camino a la Braña</i>		• <i>Ermita del Cristo con hórreo</i>	
• <i>Ermita de San Justo</i>		• <i>Puente del Carreirón</i>	
		CABOALLES DE ARRIBA	47
		• <i>Horreo de la Plaza</i>	
		• <i>Casa de Terrón</i>	





# INTRODUCCIÓN

## PATRIMONIO ARQUITECTÓNICO DE LACIANA

Desde la Concejalía de Cultura del Ayto. de Villablino se tiene muy claro que el Patrimonio Arquitectónico de Laciana es uno de los mejores de España, tanto por su construcción como por su conservación.

Con la idea de protegerlo y darlo a conocer, se han realizado una serie de actuaciones que han incluido un listado total con fotografías y una ficha con las características de cada elemento patrimonial.

En el trabajo han participado un grupo de profesores y alumnos de los 2 institutos de Villablino que han dado lugar a uno de los mejores estudios arquitectónicos que se han hecho hasta ahora y por ello desde el Ayto. de Villablino queremos agradecer su esfuerzo y dedicación.

Con el fin de dar a conocer este trabajo se han realizado diversas actuaciones: exposiciones, reportajes de prensa, charlas, etc.

Como una muestra más, presentamos este folleto en el que se incluye un resumen del listado general de patrimonio arquitectónico pueblo por pueblo. Se acompañan las principales fotografías del total estudiado.

Somos conscientes de que es una valoración subjetiva y se nos habrán quedado cosas en el tintero, por lo cual agradecemos un poco de comprensión.

La idea es presentarlo como una Ruta del Patrimonio Arqueológico (monumental o arquitectónico) de Laciana para que tanto los lacianiegos como los turistas hagan una visita recorriendo todos los pueblos de Laciana y puedan admirar las maravillas arquitectónicas que aún se conservan.

Celestino Pérez Colín

Concejal de Cultura del Ayto. de Villablino



# RUTA DEL PATRIMONIO ARQUITECTÓNICO DE LACIANA

## 1-CARRASCONTE

1. Iglesia de Nuestra Señora de Carrasconte
2. Piedra Furada

## 2-LUMAJO

3. Iglesia de la Magdalena (S.XVII)
4. Ermita de las afueras del pueblo
5. Lavadero con pilón (pico del pueblo)
6. Lavadero y fuente de la Cueva
7. Potro de herraje en la plaza
8. Hórreo de teito de Aurelia Rodríguez
9. Casa con horno de Carola
10. Casona de los Caunedo
11. Casa del Estanco
12. Chalet de los Caunedo

## 3-VILLASECA DE LACIANA


13. Iglesia de Villaseca
14. Capilla de la Concepción
15. Pilón ovalado de Villaseca de Abajo
16. Pilón de la Capilla
17. Lavadero de Villaseca de Abajo
18. Lavadero del cementerio
19. Molinos del Río de Robles
20. Escuelas de La Minero
21. Casa de Álvarez Carvallo (escudo).
22. Casa con hórreo de Melquiades y anexas
23. Casa de Maceda
24. Casa de Manuel Rubio

## 4-ROBLES DE LACIANA

25. Iglesia de San Julián
26. Lavadero de Carubio con sarcófago antropomorfo
27. Lavadero con pozo Fuente Regueiro
28. Lavadero Pumariega
29. Fuente El Fontín
30. Cuadra de teito
31. Casa con escudo de Julio Álvarez de la Llama
32. Casona de la Plaza de la Iglesia
33. Casa de Eduardo Arroyo
34. Antiguas escuelas

## 5-SOSAS DE LACIANA

35. Iglesia de San Andrés (S.XVI-XVII) con tumbas antropomorfas
36. Capilla de San Juan
37. Capilla de Héctor Trapa
38. Ermita de Las Nieves
39. Lechería hidráulica.
40. Escudo de los Valcarce
41. Lavadero de Rebueno
42. Lavadero de la Trapa
43. Lavadero del Barrio de San Juan
44. Casa de Enrique
45. Molino de Gustavo
46. Molino con rodano de madera de los Morenos
47. Molino de la lechería.
48. Hórreo de teito de Sierra
49. Hórreos de Lila y de Riesco
50. Escuela

- 
51. Casa de Noé  
52. Casona de Gustavo  
53. Casa vieja de Petra  
54. Casa con hórreo de los Morenos  
55. Casa de Noé

#### 6-RIOSCURO

56. Iglesia de la Asunción: pinturas  
(S.XIII-S.XIV)  
57. Capilla  
58. Puente antiguo  
59. Puente Real  
60. Escuela.  
61. Casa de los Arias  
62. Casa de Colín  
63. Pilón de la plaza  
64. Casa con galería de los Cosmen  
65. Casa de Quirós  
66. Casa con hórreo de M<sup>a</sup> Ángel  
Prieto.  
67. Central hidroeléctrica vieja.

#### 7-EL VILLAR DE SANTIAGO

68. Iglesia de Santiago  
69. Ermita de San Justo  
70. Casa con horno en forma de U  
71. Lechería de Adolfo  
72. Casa de Felipa  
73. Piedra de entremiso  
74. Lechería de Adolfo  
75. Antiguas Escuelas  
76. Pilón de la Escuela  
77. Puente del camino a la braña  
78. Molino de Carballo  
79. Molino de Diego González  
80. Hórreo de Diego González

#### 8-VILLABLINO

81. Casa de Sierra Pambley  
82. Plaza de Sierra Pambley  
83. Monumento a los mineros  
84. Monumento a la Marcha Minera  
85. Casa con escudo de Gómez Pontón  
86. Casa de Martiecho  
87. Casa de Romero  
88. Casa de los Lama  
89. Escuelas Graduadas

#### 9-RABANAL DE ABAJO

90. Iglesia de San Adriano (S.XVII)  
91. Escudo de los Cuesta  
92. Escuela  
93. Hórreo de Testa  
94. Molino del Pimpañón  
95. Cuadra y pajar de José González  
96. Pilones escalonados  
97. Casa de Gildo  
98. Casa de Regina Patricio  
99. Barrio Gómez

#### 10-RABANAL DE ARRIBA

100. Capilla de Las Candelas (S.XVI-XVII)  
101. Ermita de L'outeiro  
102. Lechería de Cesáreo  
103. Lechería La Armonía  
104. Potro de herraje (Camino de la  
Braña)  
105. Hórreo de teito de Jorge González  
106. Conjunto de los molinos  
107. Lavadero  
108. Pilón de la plaza  
109. Molinos de Valentín y otros  
(reguera de la braña)



- 110. Casa con horno de Alfredo Díez
- 111. Casa con horno de Rafael
- 112. Casa de Martiecho
- 113. Casa de Remedios
- 114. Casa de Macías

#### 11-LLAMAS DE LACIANA

- 115. Ermita de San Roque (S. XVIII)
- 116. Ermita del Navarro
- 117. Lavadero cubierto
- 118. Lavadero de la plaza
- 119. Casa con horno del Navarro
- 120. Casa de de Matilde (antigua casa de teito)
- 121. Casa de Primitiva
- 122. Casa de Tomás
- 123. Casa de Julià y Eva

#### 12 SAN MIGUEL- VILLABLINO

- 124. Iglesia de San Miguel
- 125. Ermita del Cristo (Las Rozas)
- 126. Capilla de las Ánimas
- 127. Calle de los molinos
- 128. Molino de los Valero
- 129. Puente medieval
- 130. Parque de los cedros
- 131. Lavadero y potro
- 132. Lavadero de la Casona
- 133. Escuelas
- 134. La Casona
- 135. Casa La Cortina
- 136. Casa de los Gancedo
- 137. Casa de los Roxios
- 138. Casa de Conrado
- 139. Casa de Zapico...
- 140. Casa de Boto

- 141. Quinta Dorotea
- 142. Casa de los Fierro

#### 13-VILLAGER

- 143. Ermita de San Lorenzo con pilón y potro
- 144. Conjunto casas del Pico del Postoiro
- 145. Conjunto de la lechería con el lavadero y la otsera
- 146. Fuente de la Cabuerca
- 147. Hórreo de teito de Domingo
- 148. Hórreo de teito de Zapico
- 149. Casa de la Viuda
- 150. Casa del Cazador
- 151. Casa con hórreo de la Tía Elisa
- 152. Casa de Garcilaso
- 153. Casa de los Farineiros
- 154. Casa con horno de Carvalho
- 155. Molino del Síndico
- 156. Túnel bajo la carretera

#### 14-ORALLO

- 157. Iglesia de Sta. Marina
- 158. La Capilla
- 159. Palacio de Orallo
- 160. La Prohida
- 161. Escuela
- 162. Potro de herraje
- 163. Lavadero con pilón
- 164. Fuente de la Plaza
- 165. Molino
- 166. Casa de los Gómez
- 167. Casa con horno de Inesita
- 168. Casa de Balbina
- 169. Casa de Corsino

- 170. Casa El Charco
- 171. Casa de los Buelta
- 172. Hórreo de Piñero
- 173. Hórreo de Mercurino

#### 15-CABOALLES DE ABAJO

- 174. Iglesia de Santa Marina (S.XVI)
- 175. Ermita del Cristo
- 176. Capilla de San Roque
- 177. Molino de Álvarez Carballo
- 178. Puente del Carreirón
- 179. Puente nuevo
- 180. Lavadero del Cano
- 181. Casa La Chaniecha
- 182. Casona de los Argüelles
- 183. Casa de Álvarez Carvallo
- 184. Casa de Álvarez de la Puerta
- 185. Casa de Don Pepe
- 186. Casa del Estanco
- 187. Escuelas viejas
- 188. Pilones
- 189. Hórreos y paneras.

#### 16-CABOALLES DE ARRIBA

- 190. Iglesia de Santiago Apóstol  
(S.XVIII)
- 191. Hórreo de teito de la plaza
- 192. Hórreo de teito de Casa  
Murías
- 193. Hórreo del Camino Real
- 194. Hórreo de Bueno
- 195. Hórreo de Alejandro
- 196. Casa de Los Terrón
- 197. Casa con hórreo del Ovecheiro
- 198. Casa con hórreo de Trones
- 199. Pilones



Piedra Furada



CARRASCONTE



## Iglesia de Carrasconte



El término Carrasconte hace que nos remontemos a tiempos anteriores a Cristo. CARRAS tiene origen ligur y significa PIEDRA, Y KONTE del griego KONTOS, equivaldría a palo o pértiga. Así CARRASCONTE podría equipararse a PIEDRA ALARGADA O MENHIR. De tal manera, la conocida “piedra furada,” o con un agujero, que se encuentra junto a la iglesia, podría haber sido el “altar” o lugar de celebración de cultos religiosos; se cree que rendían culto a la diosa de la fecundidad, de ahí el agujero. Más tarde cuando se cristianizó la zona, sería cuando esculpieron la cruz, motivo usado por aquel entonces para delimitar territorios. Este monolito serviría de referencia a Alfonso X el Sabio, cuando en 1270 en la “Carta Puebla” definió los límites de jurisdicción entre Lacia y Babia.

Aunque la actual iglesia date del siglo XVIII, todo esto hace suponer que este lugar fue lugar de culto, desde mucho antes, existiendo probablemente otro primitivo templo.

Al amparo de la ermita se construyó una casería y un hospital, que albergaba a los peregrinos que se desviaban en su camino hacia Santiago de Compostela.

La actual iglesia, conserva los rasgos barrocos y neoclásicos de la época en que fue construida. En su interior, una escalera que parte de la sacristía nos lleva ante la imagen de la Virgen. Destaca la romería que cada año se celebra el 15 de Agosto para venerar a la Virgen de Carrasconte. En la cúpula vemos motivos pictóricos de la Asunción.

Casa de Los Caunedo (Galería y Corral)

l a c i a n a



LUMAJO

## Lavadero con pilón (pico del pueblo)



Lumajo, el pueblo de más altitud, es el ejemplo más vivo de la tradición ganadera que tanta importancia tuvo entre sus vecinos. Dando fe de ello las numerosas casas de labranza que allí se conservan. Merece atención particular la mansión construida, en lo alto del pueblo, de estilo indiano y en cuyo interior manan dos fuentes naturales. También se encuentra próximo un amplio lavadero restaurado



Conjunto en la Capilla de la Concepción

# l a c i a n a



VILLASECA DE LACIANA

## Casa con Horreo



Villaseca de Laciana, fue durante mucho tiempo el lugar elegido por numerosas familias de mineros para fijar su residencia; conservándose a día de hoy, los cuarteles, viviendas de piedra construidas para albergar la gran demanda de trabajadores, así como otros vestigios de la amplia explotación minera que hubo en sus alrededores. Cuenta con dos zonas bien diferenciadas siendo en la llamada Villaseca de Abajo, donde se encuentra la parte antigua del pueblo.

Iglesia de San Julián

l a c i a n a



ROBLES



## Lavadero El Caruvio



Robles, con la restaurada Iglesia románica de San Xuliano(S.XI), que fue un importante cenobio benedictino dependiente del Monasterio de Corias. Sus calles todavía conservan el sabor de antaño, casas con originales motivos ornamentales, así como inscripciones y escudos familiares. Varios y originales lavaderos, o edificaciones de teitu, son algunas de las edificaciones que encontraremos a nuestro paso.



Molino de Gustavo

l a c i a n a



SOSAS

## Lechería Hidráulica



Sosas, consta de tres barrios con sus correspondientes capillas, así como la iglesia de San Andrés, con un óculo que ilumina la imagen del santo con los primeros rayos de sol. También observamos interesantes construcciones como: la lechería en la que se fabricaba mantequilla, molinos restaurados, hórreos, potros, pilones...

Puente Real

l a c i a n a



RIOSCURO



Laciana



Castilla y León

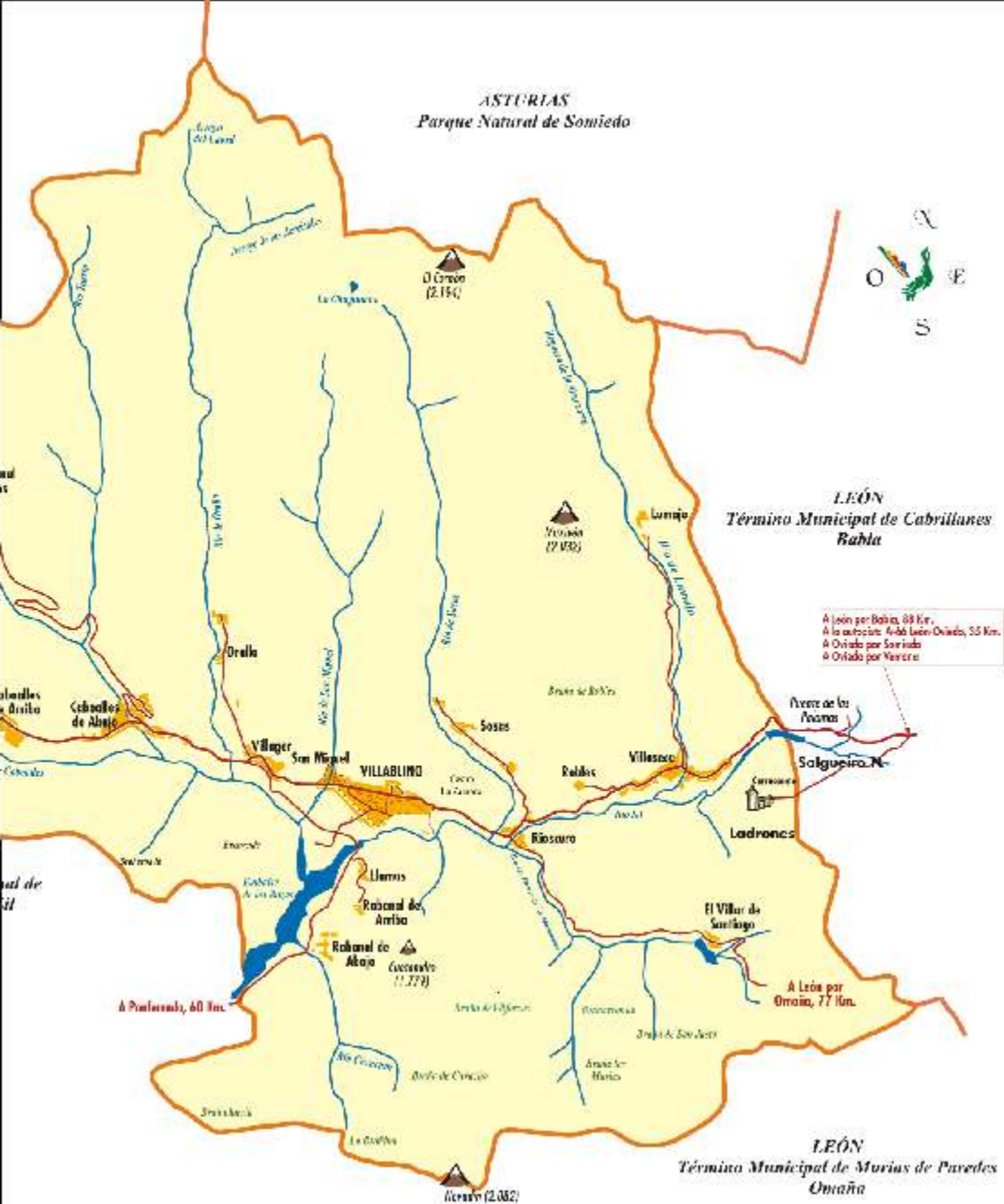
ASTURIAS  
Término Municipal de  
Cangas del Narcea  
Parque Natural Fuentes del Narcea



# Mapa de Laciana

Diseño gráfico: Anay Marín

ASTURIAS  
Parque Natural de Somiedo



LEÓN  
Término Municipal de Cabrilanes  
Rabla

A León por Babia, 88 Km.  
A la autovía A-66 León-Oviedo, 55 Km.  
A Oviedo por Somiedo  
A Oviedo por Narcea

LEÓN  
Término Municipal de Murias de Paredes  
Omaña

A Paredes, 60 Km.

A León por Ormaiz, 77 Km.

## Casa de Los Arias



Rioscuro , que da acceso al vecino valle de Omaña, destaca por las impresionantes pinturas románicas ocultas detrás del retablo mayor de la iglesia, que representan la ascensión de la virgen. Conocidos son también los dos puentes, el viejo o romano junto a la central hidroeléctrica vieja y el Puente Real con su inscripción de piedra de 1709, así como la casa solariega de los “Arias”. También deben visitarse sus pilones de piedra, su escuela, hórreos y varias casas de piedra como las de Cosmen, Quirós, Contreras, Colín... Es de destacar también el conjunto restaurado de la plaza y la Capilla.

Puente del Camino a la Braña

l a c i a n a



VILLAR DE SANTIAGO



## Ermita de San Justo



Villar de Santiago, con su conocida ermita de “San Justo”, cuyo origen cuentan está en el romance que el cura de Salce escribió en el siglo XVII. Ciertamente curioso, es que dicha ermita se encuentra junto a las cabanas de la braña, algo realmente inusual, si no fuera por la leyenda que acompaña su construcción. Merece la pena detenernos a contemplar el puente medieval que nos conduce hacia la braña.

# l a c i a n a



VILLABLINO

## Plaza de Villablino



Villablino, capital del concejo, es donde se concentran los principales edificios públicos y culturales, así como comercios, restaurantes y otros lugares de ocio, constituyendo el centro neurálgico del valle. Las Escuelas de Sierra Pambley y la casa de su fundador “Don Paco” retomaron la extraordinaria labor educativa del valle y actualmente ambos edificios albergan cursos, exposiciones y otras actividades culturales.

Fuente con pilones escalonados

l a c i a n a



RABANAL DE ABAJO



## Casa Gildo



Rabanal de Abajo, al lado del embalse de las Rozas. Capital de la parroquia, merece la pena acercarse a visitar la iglesia de San Adriano. Un poco antes podemos contemplar una casa con escudo y su inscripción que reza: “Así se conoció mi espada en la batalla de Clavijo”.

Capilla de Las Candelas / Muxiven al fondo

# l a c i a n a



RABANAL DE ARRIBA

## Potro herraje



Rabanal de Arriba, conserva las dos lecherías de fabricación de mantequilla con casi toda la maquinaria así como documentos relacionados con la compra y venta de los productos. Uno de los mejores conservados del valle es el “potro” de herrar tradicional que encontraremos camino de la braña.



Ermita de S. Roque (S. XVIII)

l a c i a n a



LLAMAS

## Lavadero



Llamas , en sus tiempos, fue el pueblo con más hidalgos de Laciana. En nuestro paseo encontraremos casas de labranza aún en actividad, así como los últimos vestigios de casas de teito habitadas. Cuenta con dos ermitas, destacando la de San Roque, situada en un hermoso paraje.

Casa de Los Roxios

# l a c i a n a



SAN MIGUEL

## La Casona (fachada oeste)



San Miguel, importante enclave por su legendaria historia concejil, cobija en su iglesia las tumbas de las familias Buelta y Pestaña, así como un magnífico calvario románico. En nuestro paseo por el pueblo, observaremos magníficas casas solariegas pertenecientes a importantes familias con raíces en San Miguel, destacando la popularmente conocida como la “Casona”, por su majestuosidad y belleza.



Ermita de S. Lorenzo -pilón y potro-

# l a c i a n a



VILLAGER DE LACIANA

## Lavadero lecheria Villager



Villager de Laciana, cuya capilla de San Lorenzo, fue desde tiempos ancestrales, lugar de celebración de los concejos lacianiegos y que se encuentra en el bien conservado entorno del Postoiro. Cabe destacar la fábrica de “Mantequerías leonesas” de gran expansión comercial.

Escuela de Orallo

# l a c i a n a



ORALLO

## Casona Palacio de los Alvarez Carballo



Orallo, conserva al igual que el resto de los pueblos edificaciones típicas, así como el palacio de los Alvarez Carballo, que aunque en el olvido, mantiene el porte de tiempos pasados. Otro edificio a reseñar por su porte, es la Escuela, construcción de piedra que se encuentra en la plaza del pueblo.



Ermita del Cristo con hórreo

# l a c i a n a



CABALLES DE ABAJO

## Puente del Carreirón



Caboalles de Abajo, puerta hacia la estación de esquí de Leitariegos, fue sede de dos importantes fundaciones, “Pedro Alvarez Carballo” y “Fernando Alvarez de la Puerta”, poniendo en marcha dos escuelas gratuitas. Famosa es la “Vaqueirada”, tradicional cabalgata de carrozas, declarada de interés turístico provincial en el 2005.

Horreo de la Plaza

l a c i a n a



CABOALLES DE ARRIBA

## Casa de Terrón



Caboalles de Arriba, constituye con el Centro del Urogallo, el lugar idóneo para conocer los valores culturales y naturales del Espacio Natural del que forma parte el Valle de Laciana y de toda la red de Espacios Naturales de Castilla y León. Amplia colección de hórreos, dos de ellos con el techo de paja.











**Excmo. Ayuntamiento de Villablino**

Concejalía de Educación y Cultura

Colabora: **Caja España** 