

CIUDAD DE MÉXICO

MEXICO CITY

Plano guía de arquitectura de la
Ciudad de México

Mexico city. An architectural guide.
General plan



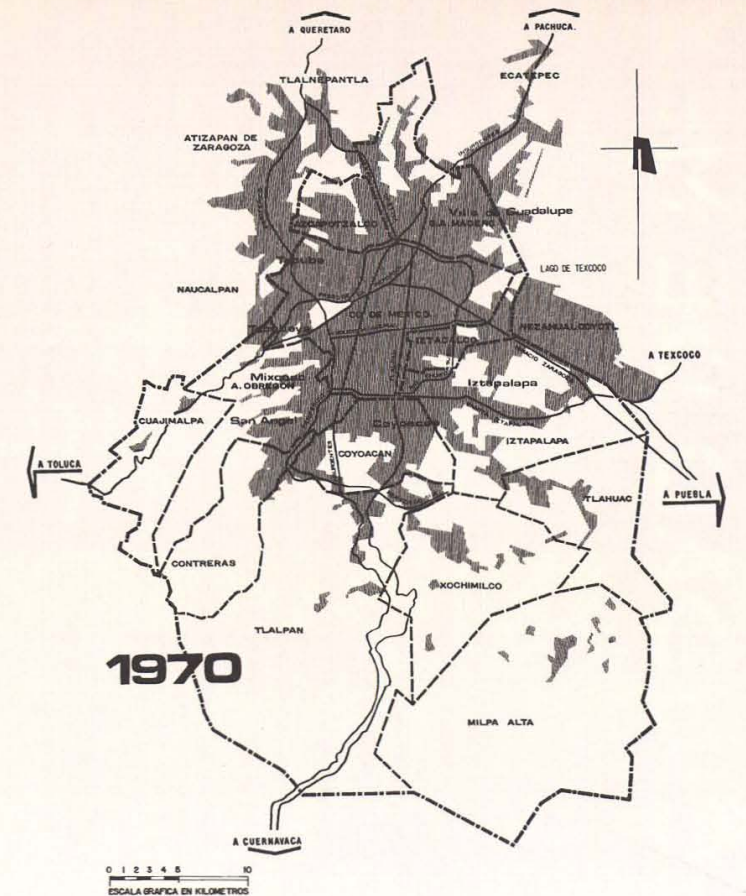
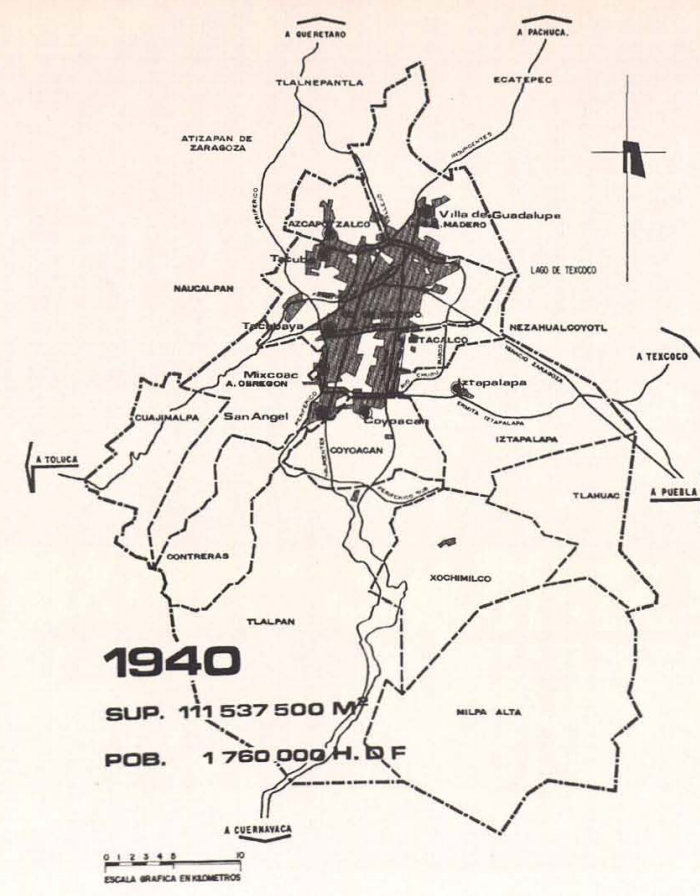
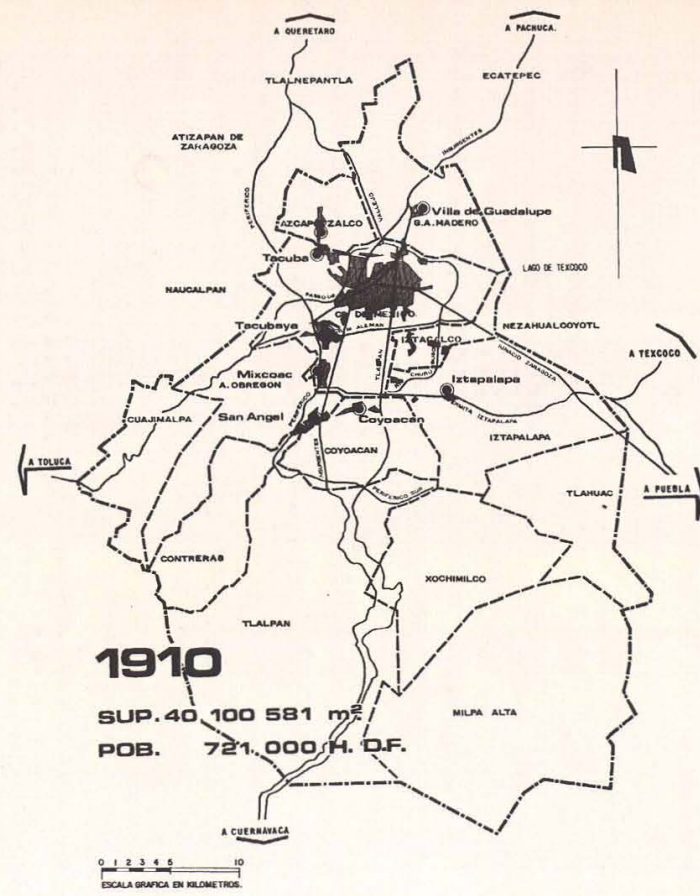
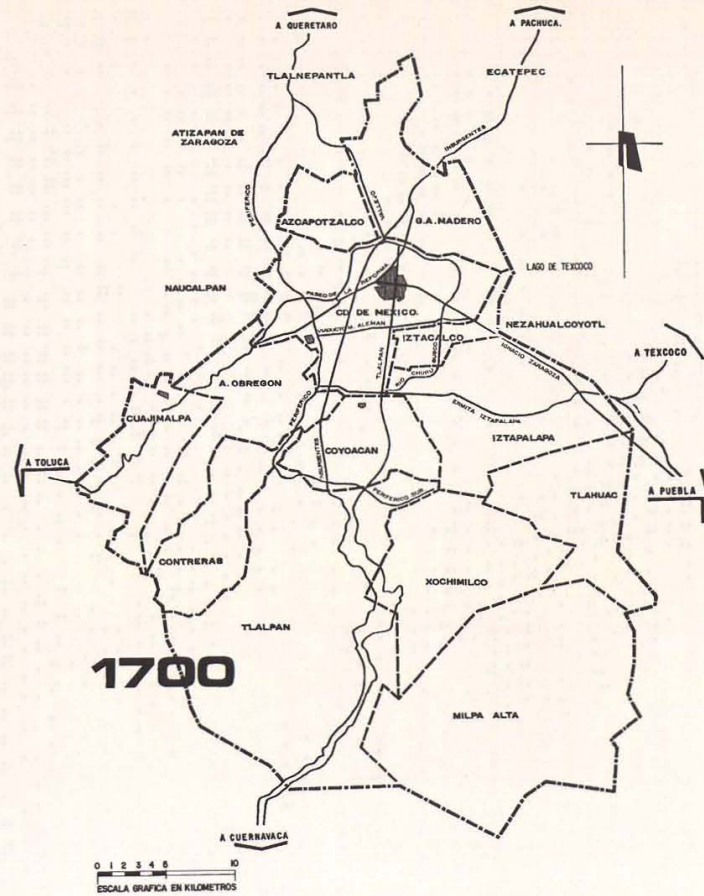
JUNTA DE ANDALUCÍA
CONSEJERÍA DE OBRAS PÚBLICAS Y TRANSPORTES



COLEGIO DE ARQUITECTOS DE LA CIUDAD DE MÉXICO A. C.
SOCIEDAD DE ARQUITECTOS MEXICANOS A. C.



AGENCIA ESPAÑOLA
DE COOPERACION
INTERNACIONAL
ICI



CIUDAD DE MÉXICO / MEXICO CITY

Centro histórico

I.- ESPACIO URBANO ZÓCALO (E1)

1. El Zócalo (E1)
2. Palacio Nacional (E1)
3. Catedral Metropolitana (E1)
4. Sagrario Metropolitano (E1)
5. Edificios del Departamento del Distrito Federal (E1)
6. Suprema Corte de Justicia (E1)
7. Hotel de la Ciudad de México (antes El Centro Mercantil) (E1)
8. Nacional Monte de Piedad (E1)
9. Antiguo Hospicio de San Nicolás Tolentino (Actualmente Instituto de Investigaciones Económicas y Sociales «Lucas Alamán») (E1)
10. Casa del Antiguo Colegio Real de Minas (Actualmente Sociedad de Ex-Alumnos de la Facultad de Ingeniería, UNAM) (E1)
11. Recinto Sagrado de Tenochtitlán. Templo Mayor (E1)
12. Casa de Seminario (E1)

II.- ESPACIO URBANO

PLAZA DE SANTO DOMINGO (E2-E3)

13. Iglesia de Santo Domingo (E2)
14. Tribunal del Santo Oficio (Antigua Escuela de Medicina) (E2)
15. Aduana de Santo Domingo (E3)
16. Portales de las Escribanías y Capilla de la Expiración (E3)
17. Convento de la Encarnación (Actualmente Secretaría de Educación Pública) (E3)
18. Biblioteca Nacional de Educación (Antiguo Claustro del Antiguo Convento de Santo Domingo) (E3)

III.- SAN ILDEFONSO (E3)

19. Casa de los Marqueses del Apartado (E3)
20. Colegio de la Enseñanza Antigua (E3)
21. Antiguo Colegio de San Ildefonso (E3)
22. Colegio de San Pedro y San Pablo (E3)
23. Mercado Abelardo Rodríguez (E3)
24. Iglesia de Loreto (E3)

IV.- CALLE DE MONEDA (E3)

25. Casas del Antiguo Arzobispado de México (Actualmente Museo de Hacienda y Crédito Público) (E3)
26. Casa de la Primera Imprenta (Actualmente oficinas de la Universidad Autónoma Metropolitana) (E3)
27. Santa Teresa la Antigua (Actualmente Oficinas INBA) (E3)
28. Museo de las Culturas (Anteriormente la Real Casa de Moneda) (E3)
29. Casas del Mayorazgo de Guerrero (E3)
30. Convento de Santa Inés (Actualmente Museo José Luis Cuevas) (E3)
31. Academia de San Carlos (Actualmente Instalaciones de la UNAM) (E3)
32. Iglesia de la Santísima Trinidad (E3)

V.- MERCED. SAN JERÓNIMO (E3-F3)

33. Convento de Jesús María (E3)
34. Convento de la Merced (E3)
35. Mercado de la Merced (F3)
36. San Jerónimo («Claustro de Sor Juana») (E3)
37. Mercados Pino Suárez y San Antonio Abad (E3)
38. Palacio de los Condes de Santiago de Calimaya (Actualmente Museo de la Ciudad) (E3)
39. Hospital de Jesús Nazareno (E3)

VI.- SAN AGUSTÍN. VIZCAÍNAS (D3-E3)

40. Almacenes Palacio de Hierro (E3)
41. Casa del Conde de Bartolomé de Xala (E3)
42. Palacio de los Marqueses de San Mateo de Valparaíso y Edificio Banamex-Capuchinas (E3)
43. Plaza Banamex (E3)
44. Nacional Financiera (E3)
45. Colegio de Niñas (Actualmente Club de Banqueros) (E3)
46. San Agustín de México (E3)
47. Casa de los Azulejos (C/ 5 de Febrero) (E3)
48. Casa de la Acequia (E3)
49. Convento Regina Coeli y Hospital Concepción Beistegui (E3)
50. Colegio de las Vizcaínas (E3)
51. Acueducto de Chapultepec, Fuente del Salto del Agua y Templo la Purísima (D3)
52. Cine Teresa (E3)

VII.- CALLE MADERO Y 5 DE MAYO (E2-E3)

53. Casa Boker (E3)
54. Casino Español (E3)
55. Joyería La Esmeralda (E3)
56. Edificio y Pasaje «La Mexicana» (E3)
57. Iglesia de la Profesa (E3)
58. Palacio del Marqués de los Condes de Jaral del Berrio o Palacio de Iturbide (E3)
59. Estacionamiento Gante (E3)
60. Convento de San Francisco de México y Capilla de Balvanera (E3)
61. Torre Latinoamericana (E3)
62. Edificio Guardiola (E2-E3)
63. Casa de los Azulejos o de los Condes de Orizaba (Actualmente Restaurante Sanborn's) (E3)
64. Edificio París (E3)
65. Casa de los Condes de Heras y Soto (E3)
66. Asamblea de Representantes (Antes Cámara de Diputados) (E2)
67. Teatro de la Ciudad (E2)

VIII.- ESPACIO URBANO

PLAZA MANUEL TOLSÁ (E2-E3)

68. Colegio de Minería (Actualmente oficinas de la UNAM) (E2)
69. Museo Nacional de Arte (Antes Palacio de Comunicaciones) (E2)
70. Correos (E2)
71. Departamento de Pesas y Medidas (Club de Periodistas) (E3)
72. Hospital e Iglesia de Betlemitas (Actualmente Museo del Ejército y Fuerza Aérea) (E3)
73. Casa de Tabasco en México (E2)
74. Convento de la Concepción y Capilla de la Concepción Cuepopan (E2)
75. Escuela de Ballet Folklórico (E2)

IX.- ESPACIO URBANO

ALAMEDA CENTRAL (D2-D3-E2-E3)

76. La Alameda (E2)
77. Hemiciclo a Juárez (E2)
78. Iglesia y Convento de Corpus Christi (E2)
79. Teatro Orfeón (D3)
80. Antiguo Edificio y Museo de Teléfonos (D3)
81. Secretaría de Marina (Antiguo Edificio de Bomberos) (D2)
82. Teatro Metropolitan (D2)
83. Asociación Cristiana Femenina (D2)
84. Museo Mural Diego Rivera (Antes en el destruido Hotel Prado) (D2)
85. Pinacoteca Virreinal de San Diego (D2)
86. Hotel Cortés (E2)
87. Secretaría de Hacienda y Crédito Público (E2)
88. La Plazuela de las Flores (E2)
89. Hospital de San Juan de Dios (Actualmente Museo Franz Mayer) (E2)
90. Parroquia de la Santa Veracruz (E2)
91. Palacio de Bellas Artes (E2)
92. La Nacional Compañía de Seguros (E3)

X.- CIUDADELA (D3)

93. Biblioteca México. La Ciudadela (D3)
94. Escuela Técnica Vocacional (Actualmente Oficinas del IPN) (D3)
95. Edificio Gaona (D3)

XI.- COLONIA GUERRERO (D2)

96. Hospital de San Hipólito (D2)
97. Iglesia y Panteón de San Fernando (D2)
98. Talleres Tostado (D2)

Expansiones urbanas

XII.- ESPACIO URBANO

PLAZA DE LAS TRES CULTURAS (E1-E2)

99. Ciudad habitacional Nonoalco-Tlatelolco. Torre Banobras (E1-E2)
100. Iglesia de Santiago Tlatelolco (E2)
101. Ruinas prehispánicas (Zona Arqueológica de Tlatelolco) (E2)
102. Secretaría de Relaciones Exteriores (E2)
103. Plaza de las Tres Culturas (E2)

XIII.- DELEGACIÓN

VENUSTIANO CARRANZA (F3-F4)

104. Archivo General de la Nación (Penitenciaría de Lecumberri) (F3)
105. Palacio Legislativo (F3)
106. Terminal de Autobuses de Pasajeros de Oriente, TAPO (F3)
107. Palacio de Justicia Federal (F3)
108. Delegación Venustiano Carranza (F4)
109. Línea «A» Estación Metro Pantitlán-La Paz (D3-D4)

XIV.- ZONA URBANA

SANTA MARÍA LA RIBERA (C1-D1-D2)

110. Pabellón Morisco, Alameda Santa María (D1)
111. Museo del Instituto de Geología (D1)
112. Museo del Chopo (Actualmente Museo Universitario de la UNAM) (D2)
113. Casa de los Mascarones (Actualmente oficinas de la UNAM) (D2)
114. Escuela Nacional de Maestros (C1)

XV.- COLONIA SAN RAFAEL. IGLESIA DE SAN COSME Y SAN DAMIÁN (D2)

115. Cine Ópera (D2)

XVI.- PASEO DE LA REFORMA (C2-D2-E2)

XVII.- CRUCE REFORMA-INSURGENTES-SULLIVAN (D2)

XVIII.- COLONIA TABACALERA (D2)

116. Edificio de la Lotería Nacional (D2)
117. Palacio de Buenavista (Museo de San Carlos) (D2)
118. Frontón México y Edificio del Sindicato de Ferrocarrileros (D2)
119. Monumento a la Revolución (D2)
120. Seguros Anáhuac (D2)
121. Edificio Sindicato Mexicano de Electricistas (D2)

XIX.- COLONIA CUAUHTÉMOC (C2)

122. Bolsa Mexicana de Valores (C2)
123. Hotel María Isabel (C2)
124. Casa habitación (C/ Reforma y Río Guadalquivir) (C2)
125. Condominio Reforma (C2)
126. Embajada de Japón (C2)
127. Monumento a la Independencia (C2)
128. Edificio de departamentos (C/ Ródano, Lerma y Melchor Ocampo) (C2)
129. Edificios Plaza Melchor Ocampo (C2)

XX.- COLONIA JUÁREZ (C2-C3-D2-D3)

130. Edificio La Comercial (D2)
131. Banca Cremi (D2)
132. Museo de Cera (D3)
133. Conjunto Habitacional «Buen Tono» (D3)
134. Edificio Comercial Pasaje Jacarandas (C3)
135. Edificio de Departamentos (C/ Estrasburgo) (C2)
136. Edificio de Comercios y Oficinas (C/ Hamburgo y Florencia) (C3)
137. Edificio JAYSOUR (C2)
138. Casa Habitación (C/ Dublin) (C3)
139. Instituto Mexicano del Seguro Social (C3)
140. Secretaría de Salud (C3)

XXI.- ZONA URBANA ROMA (C3-C4-D3)

141. Despacho de arquitectos (C/ Flora) (D3)
142. Casa Universitaria del Libro (C3)
143. Iglesia de la Sagrada Familia (C3)
144. Plaza Río de Janeiro (C3)
145. Edificio Balmori (C3)
146. Casa Lamm (C3)
147. Plaza Luis Cabrera (C3)
148. Casa del Poeta (C3)
149. Construcciones Art Nouveau (C3)
150. Escuela Benito Juárez (C3)
151. Edificio Acro y Edificio Insurgentes (C4)
152. Centro Gallego (C3)
153. Casas Tipo (C3)

XXII.- COLONIAS

154. Conjunto Aristos (C3)
155. Edificio Basurto y Plaza Popocatepet (C3)
156. Circuito Amsterdam y Casas Amsterdam 120 (C3)
157. Parque España (C3)
158. Calle Tamaulipas y Cine Bella Época (E3)
159. Calle Mazatlán y Departamentos Condesa (E3)

XXIII.- COLONIA DOCTORES (C4-D3-D4)

160. Edificio de Servicios de Televisa (D3)
161. Centro Escolar Revolución (D3)
162. Secundaria Técnica No. 10 y Plaza López Mateos (C3)
163. Centro Médico Nacional Siglo XXI (C4)
164. Antiguo Hospital de Cardiología (D4)
165. Aulas. Centro Médico Nacional Siglo XXI (C4)
166. Hospital de Pediatría (C4)
167. Hospital de Oncología (D4)

XXIV.- IZTACALCO, CIUDAD DEPORTIVA

- MAGDALENA MIXUCA (D4)
168. Palacio de los Deportes (D4)
169. Unidad Interdisciplinaria Instituto Politécnico Nacional (D4)

XXV.- IZTAPALAPA, CENTRAL DE ABASTOS (D4-D5)

170. Central de Abastos (D4)
171. Comedor para Ejecutivos Bardhal (D5)

XXVI.- CASCO DE SANTO TOMÁS (D1)

172. Casas Obreras, San Jacinto (D1)

XXVII.- ZONA URBANA POLANCO Y ANZURES (A1-A2-B2)

173. Edificio de Departamentos y Comercios (C/ Reforma, M. Ocampo y Escobedo) (B2)
174. Hotel Camino Real (B2)
175. Oficinas IBM de México (B2)
176. Edificio de Departamentos (C/ Rubén Darío) (B2)
177. Seguros Monterrey (B2)
178. Iglesia Nuestra Señora de la Paz (B2)
179. Edificio de Departamentos (C/ Shiller y Horacio) (B2)
180. Tienda Lumen Polanco (B2)
181. Auditorio Nacional (B2)
182. Parque Lincoln (con Teatro Ángela Peralta, Centro Comercial «Pasaje Polanco» y Torre Apartamentos Edgar Allan Poe) (A2)
183. Iglesia de San Ignacio de Loyola (A2)
184. Conjunto San Carlos (A1)
185. Conservatorio Nacional de Música (A1)
186. Liceo Franco Mexicano (A1)
187. Parroquia del Cristo Resucitado (A1)
188. Club Deportivo Mundet (A1)
189. Edificio Parque Reforma (A2)

XXVIII.- ESPACIO URBANO

BOSQUE DE CHAPULTEPEC (A2-A3-B2-B3)

190. Conjunto Bosque de Chapultepec (A2-B3)
191. Museo de Arte Moderno (B2)
192. Museo de Antropología (B2)
193. Museo Rufino Tamayo (B2)
194. Museo del Niño (Museo del Papalote) (A3)
195. Cárcamo del Río Lerma (A2)

XXIX.- ZONA URBANA LOMAS DE CHAPULTEPEC Y BOSQUES DE LAS LOMAS (A2-G4-H3-H4)

196. Multibanco Mercantil de México (A2)
197. Super Servicio Lomas (A2)
198. Casa Amalia Hernández (G4)
199. Christ Church. Parroquia Episcopal (A2)
200. Taller de Arquitectura (Legorreta Arquitectos) (H4)
201. Taller de Arquitectura (Abraham Zabludovsky) (H4)
202. Taller de Arquitectura (Agustín Hernández) (H3)
203. Casa en el Aire (G4)
204. Casas Gómez I y II (H4)
205. Conjunto Terranova (G4)
206. Centro Corporativo Arcos-Bosques (G4)
207. Centro Escolar Cumbres del Bosque (G4)
208. Jardín de Niños Monte Sinaí (G4)
209. Colegio Hebreo Monte Sinaí (G4)

XXX.- ZONA URBANA SANTA FE (G4)

210. Universidad Iberoamericana (G4)
211. Centro Corporativo BIMBO (G4)
212. Edificio de Oficinas Hewlett Packard (G4)
213. Edificio de Apartamentos «Tomás Moro» (G4)
214. Edificio de Apartamentos «Copa de Oro» (G4)
215. Edificio «Calakmul» y Edificio Corporativo IBM de México (G4)

XXXI.- COLONIAS TACUBAYA, SAN MIGUEL

- CHAPULTEPEC Y ESCANDÓN (E3-B4)
216. Casa Gilardi (B3)
217. Escuela Primaria «República de Costa Rica» (B3)
218. Casa Barragán (B3)
219. Casa del Moral (B3)
220. Edificio Ermita (B3)
221. Cine Ermita (B3)
222. Edificio Isabel (B3)
223. Oficinas Grupo ICA (B4)

XXXII.- AVENIDA INSURGENTES (B4-H4)

224. Corredor urbano Insurgentes (Eje Vial Norte Sur) (B4-H4)

XXXIII.- COLONIAS NÁPOLES, DEL VALLE Y NARVARTE (B4-H4-I4)

225. Edificio de Departamentos en Augusto Rodín (H4)
226. Oficinas Seguros La Interamericana (I4)
227. Quinta Eugenia (B4)
228. Iglesia de la Medalla Milagrosa (I4)
229. Unidad Habitacional Presidente Alemán (I4)
230. Centro Universitario México (I4)
231. Oficinas Bancarias Centro BANCOMER (I4)

XXXIV.- COLONIA SAN JOSÉ INSURGENTES, BARRANCA DEL MUERTO (H4-H5)

232. Teatro de los Insurgentes (H4)
233. Oficinas Centrales del INFONAVIT (H4)
234. Laboratorios Squibb (H4)
235. Instituto Nacional Indigenista (H5)
236. Estudio Rivadeneyra Arquitectos (H4)
- XXXV.- PUEBLO DE SAN ÁNGEL (H5)
237. Edificio «Celanese Mexicana» y Seguros América (H5)
238. Casa habitación (Casa Gálvez) (H5)
239. Museo Carrillo Gil (H5)
240. Plazuela y Capilla Abierta Aislada de Chimalistac (H5)
241. Ex-Convento del Carmen de San Ángel (H5)
242. Plaza San Jacinto (H5)
243. Casa Torres (H5)
244. Casa Habitación y Taller de Arquitectura Álvarez (H5)
245. Casas Habitación (C/ Aida) (H5)
246. Casa Habitación (C/ León Felipe) (H5)
247. Casa-Estudio Diego Rivera (H5)
248. Centro Hospitalario Villa Obregón (H5)
249. Unidad Habitacional Independencia (H5)
250. Casa Habitación (C/ Pino) (H5)

XXXVI.- CONJUNTO CIUDAD UNIVERSITARIA (H5)

251. Ciudad Universitaria. Campo original (H5)
252. Centro Cultural, Ciudad Universitaria (H5)

XXXVII.- ZONA URBANA PEDREGALES (H5-H6-I5)

253. Fraccionamiento Pedregal de San Ángel (H5)
254. Casa habitación (Casa Prieto) (H5)
255. Colegio de México (H6)
256. Fondo de Cultura Económica (H6)
257. Transportación Marítima Mexicana (H6)
258. Zona Arqueológica de Cuicuilco (H6)
259. Villa Olímpica (H6)
260. Centro de Investigación y Estudios de Posgrado (Instituto Tecnológico Autónomo de México, ITAM) (H5)
261. Unidad Habitacional «La Cantera» (I5)
262. Conjunto Habitacional «Integración Latinoamericana» (H5)

XXXVIII.- PUEBLO DE TLALPAN (I6)

263. Conjunto (Delegación, Casa Cultura) Tlalpan (I6)
264. Capilla de las Capuchinas Sacramentarias (I6)
265. Estadio Azteca (Actualmente Estadio «Guillermo Cañedo») (I6)
266. Iglesia Santa María de Guadalupe de los Apóstoles (I6)
267. Heroico Colegio Militar (I6)

XXXIX.- PUEBLO DE COYOACÁN (H5-I5-J5)

268. Edificio Comité Administrativo del Programa Federal de Construcción de Escuelas «CAPFCE» (I5)
269. Capilla de Nuestra Señora de la Soledad «El Altíllio» (H5)
270. Laboratorios del Grupo Roussel (H5)
271. Capilla y Puente de Panzacola y Río Magdalena (I5)
272. Calle Francisco Sosa (I5)
273. Plazuela e Iglesia de Santa Catarina (I5)
274. Templo y convento de San Juan Bautista, Jardín Centenario y Plaza Hidalgo (I5)
275. Plaza y Templo de la Conchita (I5)
276. Alberca y Gimnasio Olímpicos (I5)
277. Hospital Adolfo López Mateos (I5)
278. Ex-Convento de Churubusco (I5)
279. Laboratorios CIBA de México (I5)
280. Laboratorios Merck, Sharp & Dome (I5)
281. Anahuacalli (Museo Diego Rivera) (I5)
282. Tribunal Federal Electoral (I5)

XL.- CONJUNTO CENTRO NACIONAL DE LAS ARTES (I5)

283. Conjunto Centro Nacional de las Artes, Conservatorio Nacional de Música (I5)

XLI.- PUEBLO DE XOCHIMILCO (I6-J6)

284. Pueblo de Xochimilco (I6)
285. Convento Franciscano de San Bernardino de Siena (I6)
286. Restaurante Los Manantiales (I6)
287. Ciudad de la Ciencia y la Tecnología (I6)
288. Seguros Azteca (I6)
289. Museo Dolores Olmedo Patiño (Ex-Hacienda La Noria) (I6)
290. Parque Ecológico de Xochimilco (I6)

XLII.- PUEBLO VILLA DE GUADALUPE (I2-I2)

291. Calzada de los Misterios (I2)
292. Antigua Basílica de Guadalupe (I2)
293. Convento de Capuchinas en la Villa de Guadalupe (I2)
294. Capilla del Pocito, Villa de Guadalupe (I2)
295. Nueva Basílica de Guadalupe (I2)
296. Unidad Habitacional «La Esmeralda», INFONAVIT (I2)
297. Instituto Politécnico Nacional (I2)

XLIII.- PUEBLO DE AZCAPOTZALCO (H2)

298. Parque Tezozomoc (H2)

XLIV.- RENOVACIÓN HABITACIONAL

Regionales

XLV.- ACOLMAN Y TEOTIHUACÁN (I1)

299. Convento de San Agustín Acolman (I1)
300. Zona Arqueológica de Teotihuacán (I1)

XLVI.- TENAYUCA, SANTA CECILIA (I1)

301. Pirámide de Tenayuca (I1)
302. Pirámide de Santa Cecilia (I1)

XLVII.- CIUDAD SATÉLITE (G2-H2)

303. Torres de Satélite (H2)
304. Centro Comercial «Plaza Satélite» (H2)
305. Colegio Alemán Alexander von Humboldt (G2)

XLVIII.- ESPACIO URBANO LAS ARBOLEDAS. OBRAS LUIS BARRAGÁN (H1)

306. Fuente de los Amantes (H1)
307. Casa Egerstrom y Cuadra San Cristóbal (H1)
308. Portón (Fraccionamiento Los Clubes) (H1)

XLIX.- CUAUTITLÁN IZCALLI (H1)

309. Fábrica de Bacardí (H1)

L.- TEPOZOTLÁN (H1)

310. Museo Nacional del Virreinato (H1)

Este plano forma parte de la publicación GUÍA DE ARQUITECTURA DE CIUDAD DE MÉXICO y ha sido confeccionado expresamente para ello según las siguientes bases cartográficas:

-Planos parciales de zonas urbanas, vectorizados por los miembros del equipo de trabajo de la guía que aparecen bajo el epígrafe *Planos* en la página de créditos de autoría de la misma.

-Carta topográfica E=1:50.000 del Instituto Nacional de Estadística, Geografía e Informática de los Estados Unidos Mexicanos.

-Los croquis de evolución histórica proceden del estudio "Las Contradicciones del espacio urbano" de Ramón Vargas. El dibujo es de Lourdes Díaz. Publicado en 1.986 por la Facultad de Arquitectura de la UNAM, el Colegio de Arquitectos de México y la Secretaría de Desarrollo Urbano y Ecología.

Ha sido elaborado por la empresa Restisur, s.l., bajo la supervisión de Nicolás Ramírez Moreno.

Diseño Gráfico: Manuel Ortiz
Fotomecánica: Restisur, s.l.
Impresión: t.f. artes gráficas

ISBN: 84-8095-188-5
Nº de Registro: JAO/IAV-43-99
Depósito Legal: SE-1642-99

© de la presente edición:
Gobierno de Ciudad de México
Colegio de Arquitectos de Ciudad de México
Junta de Andalucía. Consejería de Obras Públicas y Transportes





A

B

C

D

E

F

1

2

3

4

IRRIGACIÓN

PENSIL

SANTO TOMÁS

SANTA MARÍA INSURGENTES

VALLEJO

LOMAS DE CHAPULTEPEC

POLANCO

ANAHUAC

SANTA MARÍA LA RIBERA

PERALVILLO

XII UNIDAD HABITACIONAL NONOALCO-TLATELOLCO

BOSQUE DE CHAPULTEPEC

ANZURES

SAN RAFAEL

CUERRERO

MORELOS

CUAUTHEMOC

TABACALERA

XVI

DANIEL GARZA

SAN MIGUEL CHAPULTEPEC

JUÁREZ

XX

XVII

VIII

II

BELLAVISTA

CONDESA

HIPODROMO

ROMA

XXIII DOCTORES

ESPERANZA

XIII

SAN PEDRO DE LOS PINOS

NAPOLES

ESCONDÓN

DEL VALLE

NARVARTE

OBRAERA

ARTES GRÁFICAS

VENUSTIANO CARRANZA

ASTURIAS

MAGDALENA MIXHUCA

0 200 400 600 800 1000 m
1:15,000

