



**CENTRE**  
INDRE-ET-LOIRE

## **SITE INSCRIT** **au titre des articles L341. 1 à 22** **du code de l'environnement**

**Denomination du site** : Ruines du château de Vaujours

**Date de l'arrêté** : 24 octobre 1944

### **Situation :**

**Commune** : Château-la-Vallière

**Superficie** : 6,8 ha

**Propriété** : privée.

**Monument Historique à l'intérieur du site** : Ruines du Château de Vaujours (*Cl. MH : 26/01/1989*).

### **Caractérisation du Site :**

#### **Caractère et intérêt paysager :**

Les restes du château de Vaujours (XIIIème - XVIIème siècles) sont situés dans le vallon de la Fare, ruisseau qui partage en deux entités la forêt de Château-la-Vallière. Sur un léger tertre entouré de douves asséchées et envahies de végétation, s'élève un ensemble de pans de murs et de tours ruinées seulement accessible par un ponceau fortifié. A l'intérieur peuvent encore être distingués l'ancien château haut et son donjon, ainsi que la basse-cour. Deux petits bâtiments d'habitation sont édifiés dans cette dernière, près de l'entrée. L'enceinte comprend plusieurs tours, dont certaines portent d'intéressants bossages qui attestent de leur origine XVe. Les ruines sont débarrassées de leur végétation et environnées de pelouses agrémentées de quelques arbustes et massifs. L'ensemble est régulièrement entretenu.

Le site comporte également l'ancienne ferme du château, distante d'une centaine de mètres, et deux habitations anciennes proches de la tour Ouest, dont l'une apparaît inoccupée.

#### **Occupation physique du sol :**

Ruines, douves en friche, pelouses, bâtiments d'habitation (dans l'enceinte et hors de celle-ci), ferme, prairie, mare.

### **Modifications, contraintes et pressions :**

#### **Environnement du site :**

Hameau de Vaujours, milieu agricole.

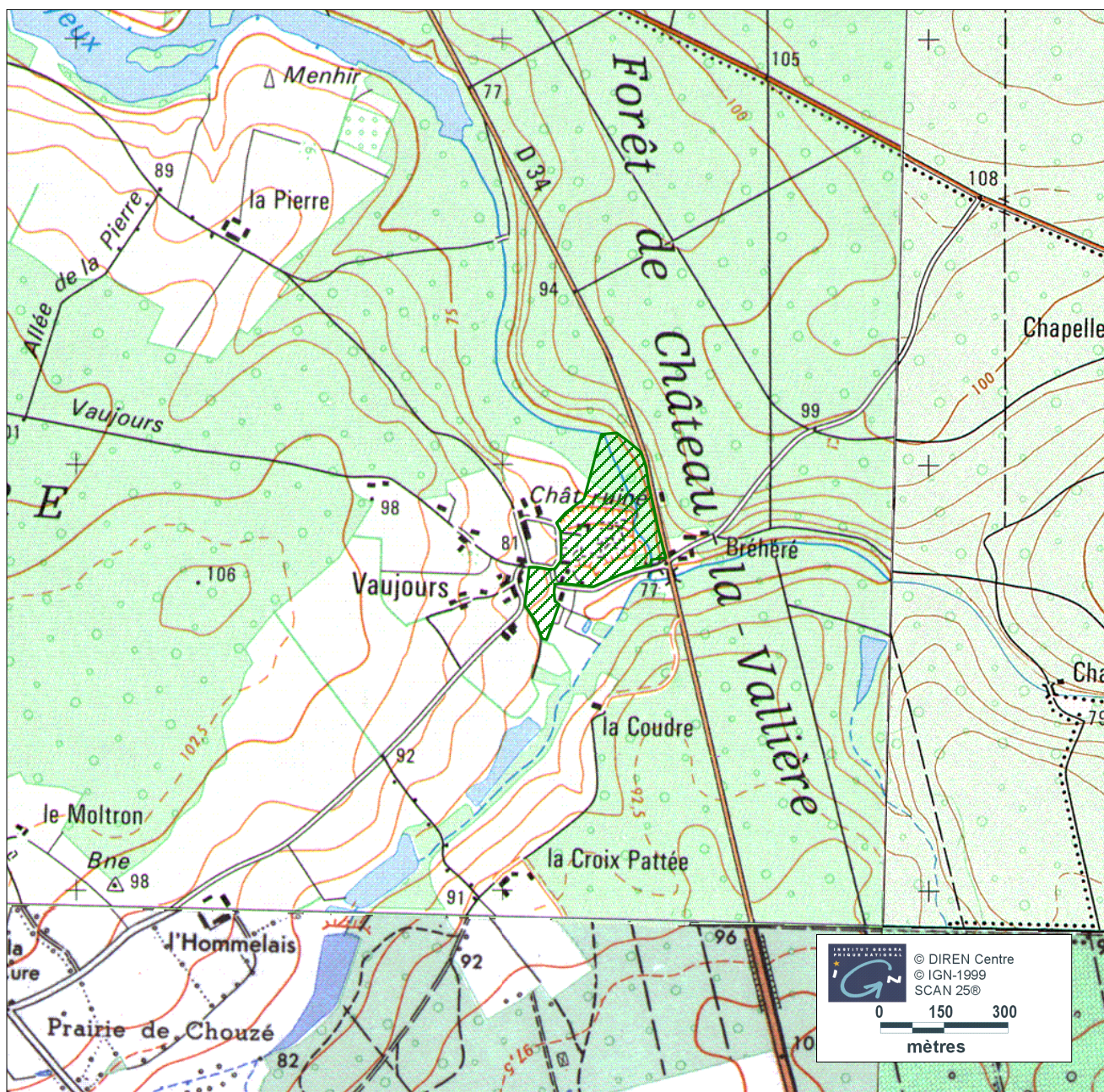
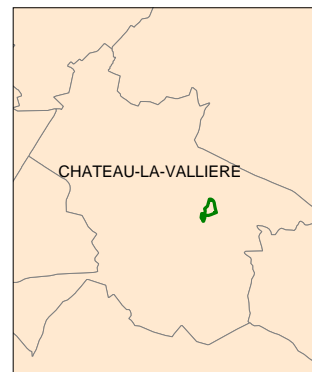
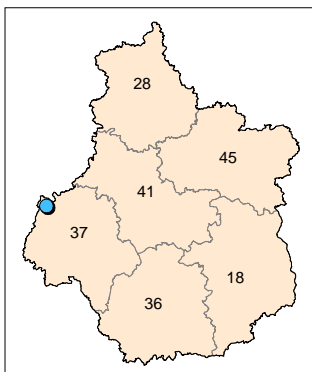
#### **Sensibilité :**

Faible concernant le château (forte motivation du propriétaire actuel).

**Nom** : Ruines du château de Vaujours

**Commune(s) concernée(s)** : Château-la-Vallière

**Date de l'arrêté** : 24/10/1944      **Surface** : 7 ha



Date de réalisation : 18/10/2000

**DIREN Centre - 5 Avenue Buffon - BP 6407 - 45064 ORLEANS CEDEX 2 - Téléphone 02 38 49 91 91**