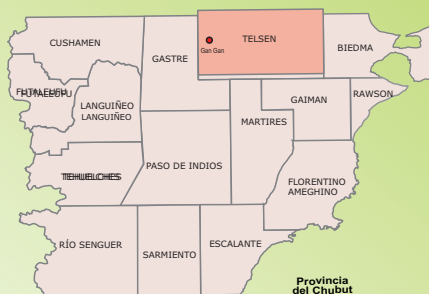




**Dirección General de Estadística y Censos
Provincia del Chubut**

FICHA COMUNAS Gan Gan



Datos geográficos

Superficie: 100,00 Km²

Comarca: MESETA CENTRAL

Distancia a la capital: 425 Km.

Código de Provincia	Código de Gobierno de Área Local
2 6	8 1 2 6

INSTITUCIONAL

- Jefe Comunal: José Pallalaf
- Dirección: Sarmiento y Av. Montenegro
- Teléfono: 02965 - 490440
- C.P:9121
- E-mail: gangan@chubut.gov.ar

INFRAESTRUCTURA

- Comisaria
Aeródromo
Rutas Terrestres:
- Provincial: 67- 4

COMUNICACIONES:

SERVICIO	TIPO
Repetidoras de TV	Pública
Teléfono	Básico
Celular	Claro
Internet	Satelital
Radio	FM

Fuente: Dirección General de Servicios Públicos.

INFRAESTRUCTURA CULTURAL

INFRAESTRUCTURA CULTURAL	CANTIDAD
Bibliotecas	1
Salones Múltiples	1

Fuente: Observatorio Cultural.

DATOS CENSALES

POBLACIÓN:

Total Hogares:	152
Población 2001:587 (Varón:247 ; Mujer:	340)
Población Estimada 2009:	942

RÉGIMEN DE TENENCIA DE LA VIVIENDA:

Propietario de viv. Terreno:	102
Propietario de viv. Solamente:	11
Inquilino:	6
Ocupante por préstamo:	15
Ocupante por cesión de trabajo:	10
Otra situación:	8
Porcentaje de Hogares residentes en viviendas de tipo inconveniente:	31,58%

HACINAMIENTO:

Porcentaje de hogares con hacinamiento: 11,84%

CANTIDAD DE VIVIENDAS SEGÚN CALIDAD DE LOS MATERIALES :

•Calidad de Materiales I:	31
•Calidad de Materiales II:	81
•Calidad de Materiales III:	28
•Calidad de Materiales IV:	12

Calidad decreciente de I a IV

SERVICIOS SANITARIOS:

Inodoro con descarga de agua y desagüe a:	
Red pública:	-
Cámara séptica y pozo ciego:	78
Pozo ciego u hoyo, excavación en la tierra, etc:	31
Inodoro sin descarga de agua o sin inodoro:	43

PROGRAMAS Y BENEFICIARIOS. Abril 2009.

TIPO/ DENOMINACIÓN	PERSONAS
Programas de Alimentos	115
Programas de Becas	23
Programas de Cobertura Salud	67
Programas de Empleo	55
Programas de Obras Social	244
Programas de Pensión	22
Programas de Viviendas	35
Programas de Promoción	6

Fuente: Siempre - Sisfam.

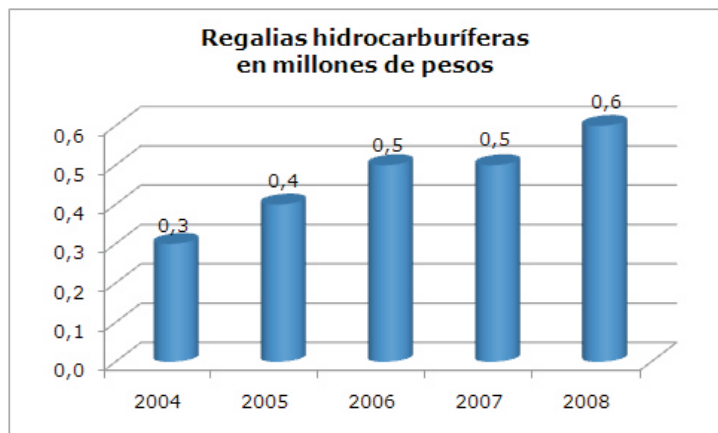
NECESIDADES BÁSICAS INSATISFECHAS

Hogares NBI: 53
Porcentaje NBI: 34,87 %

Personas en hogares NBI: 231
Porcentaje NBI: 39,76%

Fuente: C. N. P. V 2001.

FINANZAS PÚBLICAS



Fuente: D. G. P. y F
Ministerio de Economía y Crédito Público

ACTIVIDADES ECONÓMICAS

Cantidad de locales ocupados y cantidad de personas ocupadas por municipio

Locales Ocupados:
Cant. Personas Ocupadas:

Ocupados por municipio, según sector de actividad :

Sector Primario:
Sector Secundario:
Sector Terciario:

Fuente: C. N. E 2004/05-
Barrido en Áreas Urbanas.

SERVICIOS PÚBLICOS

PORCENTAJE DE HOGARES CON:

Agua de red:	100,00
Desagüe a red cloacal:	0,00
Gas de red:	0,00
Energía Eléctrica de red:	100,00
Alumbrado Público:	85,34
Pavimento:	0,00
Recolección de Residuos:	100,00
Transporte Público:	0,00
Teléfono Público:	14,66

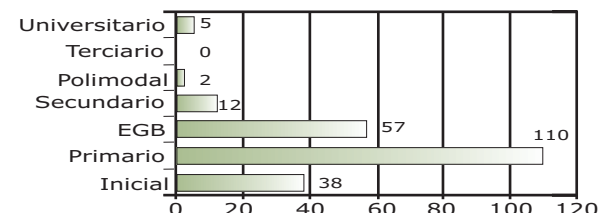
Fuente: C.N.P.V 2001

EDUCACIÓN

Población de 3 años y más según nivel educativo:

Inicial	38
Primario	100
EGB	57
Secundario	12
Polimodal	2
Terciario	-
Universitario	5

Fuente: C.N.P.V 2001



SALUD

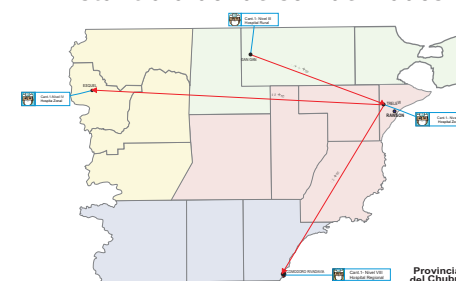
Estructura / Distancia:
Distancia a donde son derivados:

- Gan Gan a Trelew: 350 Km
- Trelew a C. Rivadavia: 371 Km
- Trelew a Esquel : 618 Km

Cobertura (2001):
% sin Cobertura Salud: 65,76

Fuente: C.N.P.V 2001

Estructura / Distancia:
Distancia a donde son derivados:.



Fuente: C.N.P.V 2001
Elaboración propia

TURISMO

Principales actividades turísticas:

Estructura / Distancia: Distancia a donde son derivados:.

