





















REFERENCIAS

- Servicios Generales*
-  OSE
 -  UTE
 -  Serv. de Salud
 -  Intendencia/Junta Local
 -  Policia/Bomberos
 -  Centros de Enseñanza
 -  Cementerio
 -  Iglesia/Templo
 -  Centros de Deportes
 -  Mojón Km.
 -  Constr. Notable
- Limites y Vías*
-  Límite de Sección Censal
 -  Límite de Segmento Censal
 -  Zona Censal
 -  Asentamientos Irregulares
 -  Ríos, arroyos y cañadas
 -  Vías Férreas
 -  Límites Visuales
 -  Plazas y Canteros

INE INSTITUTO NACIONAL DE ESTADÍSTICA
 División Servicios Técnicos - Unidad de Cartografía

Departamento **TREINTA Y TRES** Localidad **Vergara**

CÓDIGOS CENSALES		
Departamento	Localidad	Sección
19	522 - Vergara	9

Fecha de ACTUALIZACIÓN CARTOGRÁFICA: Julio, 2004
 Fecha de IMPRESIÓN: Marzo, 2006

Escala: 0 100 200 300 Meters
 1:10000

Lámina 1de1