



# CAMPEONATO DE ESPAÑA CRI SUB-23 HOMBRES

[www.rfec.com](http://www.rfec.com)

**CONCENTRACIÓN Y FIRMA:** a partir de las 15:30 horas en C/ Alfonso XIII (junto a Plaza Mayor), Gujuelo  
**SALIDA PRIMER CORREDOR:** A las 16:30 horas.  
**SALIDA ÚLTIMO CORREDOR:** A las 17:10 horas.  
**LLEGADA PRIMER CORREDOR:** A las 17:00 horas.  
**LLEGADA ÚLTIMO CORREDOR:** A las 17:40 horas.

Los corredores saldrán a intervalos de 1 minuto.

Previsión participación: 35-40 ciclistas.

## HORARIO PREVISTO

ITINERARIO DETALLADO		Km.	REC.	POR REC.	41 Km/h.	43 Km/h.	45 Km/h.
URBANO	<b>Salida: Gujuelo, C/ Alfonso XIII (junto Plaza Mayor)</b>	0,0	19,7	16:30	16:30	16:30	16:30
	Giro der. direc Salamanca por N-630	0,1	19,6	16:30	16:30	16:30	16:30
	C/ Filiberto Villalobos. Inicio Conos (precaución). Circular por carril izquierdo	0,2	19,5	16:30	16:30	16:30	16:30
	Giro Izda. direc Berrocal de Salvatierra. Fin Conos	0,3	19,4	16:30	16:30	16:30	16:30
	Ctra. de Campillo. Paso via ferrocarril abandonada	0,4	19,3	16:30	16:30	16:30	16:30
	Campillo de Salvatierra. Badenes (precaución)	1,3	18,4	16:31	16:31	16:31	16:31
	Cruce todo der. direc. Pizarral por CV-146	8,3	11,4	16:42	16:41	16:41	16:41
	CV-146. Estrechamiento (precaución). Paso via ferrocarril abandonada	11,0	8,7	16:46	16:45	16:44	16:44
	Pizarral. PUNTO INTERMEDIO CRONOMETRAJE	11,5	8,2	16:46	16:46	16:45	16:45
	Paso inferior Autovia de la Plata A-66	13,0	6,7	16:49	16:48	16:47	16:47
	Cruce giro der. direc Caceres por N-630	13,2	6,5	16:49	16:48	16:47	16:47
	Puente sobre Autovia de la Plata A-66	16,5	3,2	16:54	16:53	16:52	16:52
	Cruce todo recto	17,4	2,3	16:55	16:54	16:53	16:53
	Cruce giro der. direc. Gujuelo	18,6	1,1	16:57	16:55	16:54	16:54
	Gujuelo	19,1	0,6	16:57	16:56	16:55	16:55
	URBANO	C/ Filiberto Villalobos. Desvto vehiculos por carril izquierdo	19,5	0,2	16:58	16:57	16:56
<b>Meta: Gujuelo, C/ Filiberto Villalobos, 163 (frente cartel Mercadona)</b>		19,7	0,0	16:58	16:57	16:56	16:56
					<b>0:28</b>	<b>0:27</b>	<b>0:26</b>

LLEGADA: Último Km.: todo recto, totalmente llanos. Anchura 6 mts.



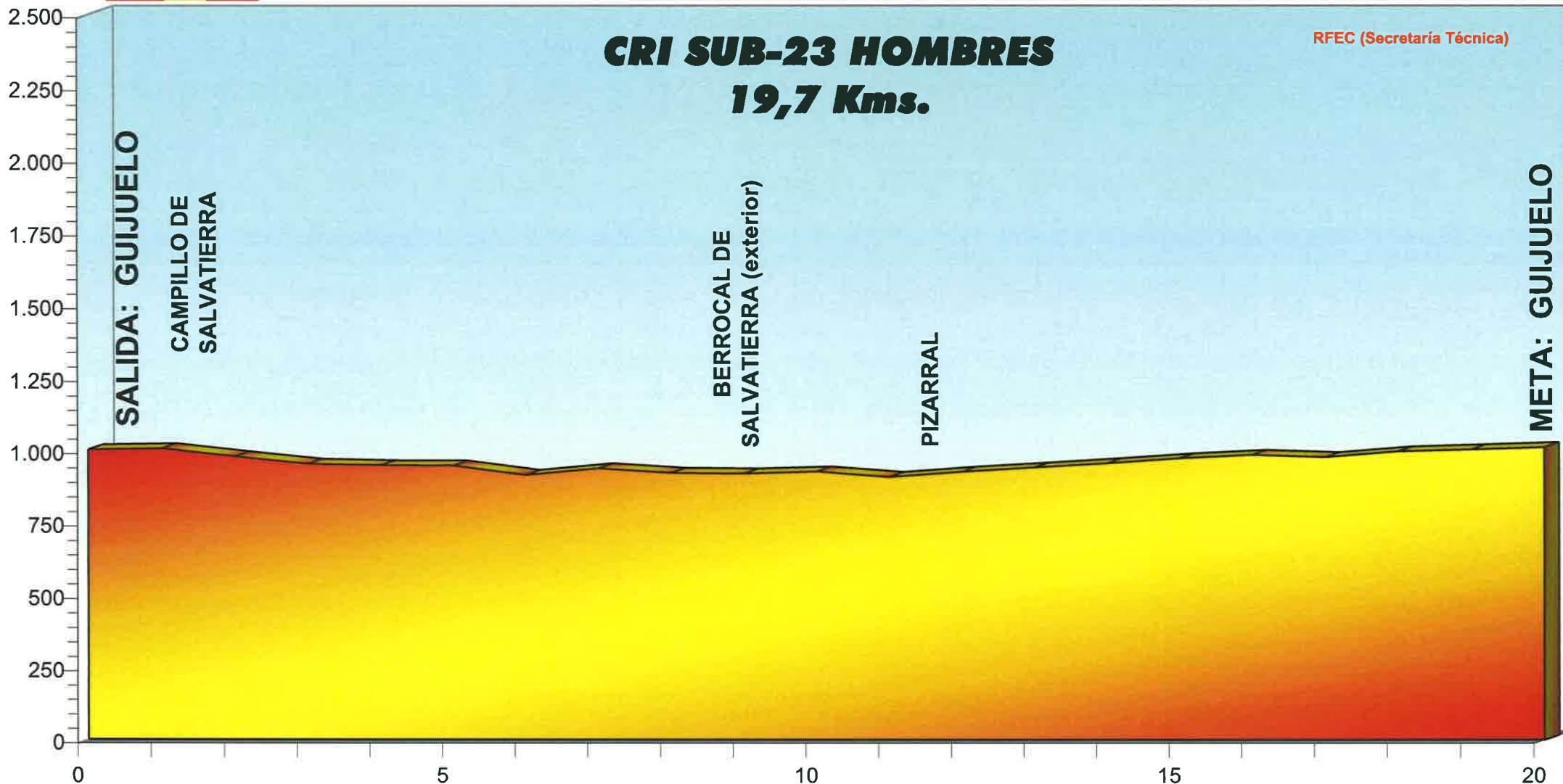


www.rfec.com

# CAMPEONATOS DE ESPAÑA DE CICLISMO EN RUTA

## CRI SUB-23 HOMBRES 19,7 Kms.

RFEC (Secretaría Técnica)





# CAMPEONATO DE ESPAÑA CRI ELITE MUJERES

[www.rfec.com](http://www.rfec.com)

**CONCENTRACIÓN Y FIRMA:** a partir de las 17:30 horas en C/ Alfonso XIII (junto a Plaza Mayor), Gujuelo  
**SALIDA PRIMER CORREDOR:** A las 18:30 horas.  
**SALIDA ÚLTIMO CORREDOR:** A las 18:55 horas.  
**LLEGADA PRIMER CORREDOR:** A las 19:00 horas.  
**LLEGADA ÚLTIMO CORREDOR:** A las 19:25 horas.

Los corredores saldrán a intervalos de 1 minuto.

Previsión participación: 20-25 ciclistas.

## HORARIO PREVISTO

ITINERARIO DETALLADO		Km. REC.	POR REC.	38 Km/h.	40 Km/h.	42 Km/h.
URBANO	<b>Salida: Gujuelo. C/ Alfonso XIII (junto Plaza Mayor)</b>	0,0	19,7	18:30	18:30	18:30
	Giro der. direc Salamanca por N-630	0,1	19,6	18:30	18:30	18:30
	C/ Filiberto Villalobos. Inicio Conos (precaución). Circular por carril izquierdo	0,2	19,5	18:30	18:30	18:30
	Giro Izda. direc Berrocal de Salvatierra. Fin Conos	0,3	19,4	18:30	18:30	18:30
	Ctra. de Campillo. Paso via ferrocarril abandonada	0,4	19,3	18:30	18:30	18:30
	Campillo de Salvatierra. Badenes (precaución)	1,3	18,4	18:32	18:31	18:31
	Cruce todo der. direc. Pizarral por CV-146	8,3	11,4	18:43	18:42	18:41
	CV-146. Estrechamiento (precaución), Paso via ferrocarril abandonada	11,0	8,7	18:47	18:46	18:45
	Pizarral. PUNTO INTERMEDIO CRONOMETRAJE	11,5	8,2	18:48	18:47	18:46
	Paso inferior Autovia de la Plata A-66	13,0	6,7	18:50	18:49	18:48
Ctra. Berrocal	Cruce giro der. direc Cáceres por N-630	13,2	6,5	18:50	18:49	18:48
	Puente sobre Autovia de la Plata A-66	16,5	3,2	18:56	18:54	18:53
	Cruce todo recto	17,4	2,3	18:57	18:56	18:54
	Cruce giro der. direc. Gujuelo	18,6	1,1	18:59	18:57	18:56
N-630	Gujuelo	19,1	0,6	19:00	18:58	18:57
	C/ Filiberto Villalobos. Desvío vehiculos por carril izquierdo	19,5	0,2	19:00	18:59	18:57
URBANO	<b>Meta: Gujuelo. C/ Filiberto Villalobos, 163 (frente cartel Mercadona)</b>	19,7	0,0	19:01	18:59	18:58
				0:31	0:29	0:28

**LLEGADA: Último Km.:** todo recto, totalmente llanos. Anchura 6 mts.



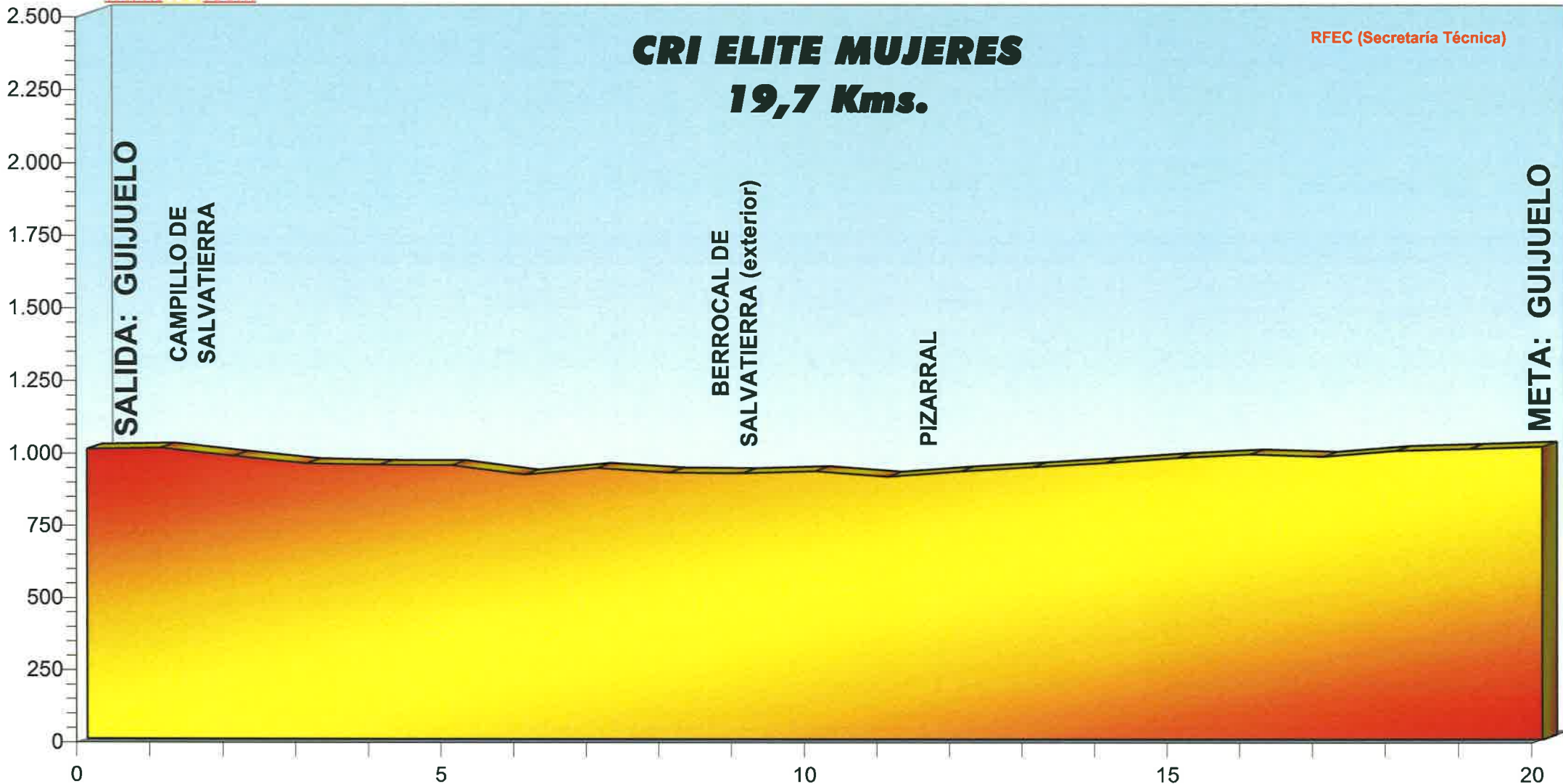


www.rfec.com

# CAMPEONATOS DE ESPAÑA DE CICLISMO EN RUTA

## CRI ELITE MUJERES 19,7 Kms.

RFEC (Secretaría Técnica)



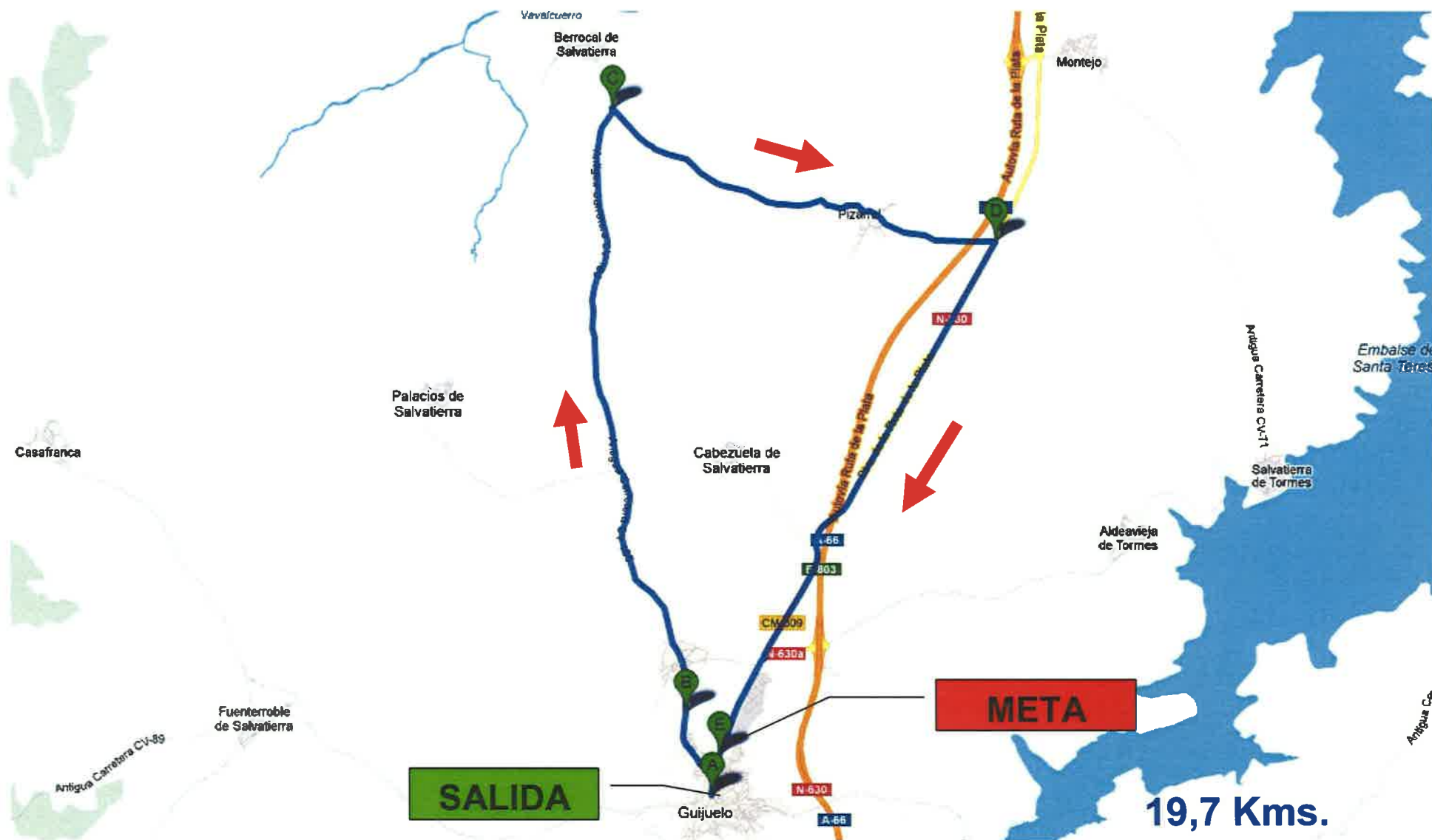


[www.rfec.com](http://www.rfec.com)

# CAMPEONATOS DE ESPAÑA DE CICLISMO EN RUTA



## RECORRIDO CRI SUB-23 HOMBRES y ELITE MUJERES





# CAMPEONATO DE ESPAÑA CRI ELITE y ELITE-UCI HOMBRES

22 de junio de 2012

[www.rfec.com](http://www.rfec.com)

**CONCENTRACIÓN Y FIRMA:** a partir de las 9:30 horas en Avda. Fernando Ballesteros (frente Escuela de Ingenieros). Béjar  
**SALIDA PRIMER CORREDOR:** A las 11:00 horas.  
**SALIDA ULTIMO CORREDOR:** A las 12:05 horas.  
**LLEGADA PRIMER CORREDOR:** A las 11:55 horas.  
**LLEGADA ULTIMO CORREDOR:** A las 13:00 horas.

Los corredores saldrán a intervalos de 1 minuto, excepto los 15 últimos que lo harán cada 2 minutos.

Previsión participación: 45-50 ciclistas.

## HORARIO PREVISTO

ITINERARIO DETALLADO		Km. REC.	POR REC.	44 Km/h.	46 Km/h.	48 Km/h.
URBANO	Salida: Béjar. Avda. Fernando Ballesteros (frente Escuela de Ingenieros)	0,0	42,3	11:00	11:00	11:00
	Giro izda. (por la lado derecho) direc. Salamanca por N-630. Isleta central	0,1	42,2	11:00	11:00	11:00
	C/ Salamanca. Badenes en subida (precaución)	0,4	41,9	11:00	11:00	11:00
N-630	Rotonda todo recto direc. Salamanca por N-630	1,0	41,3	11:01	11:01	11:01
	Rotonda paso por la izda. direc. La Covatilla	1,8	40,5	11:02	11:02	11:02
	Rotonda todo recto direc. La Covatilla	2,5	39,8	11:03	11:03	11:03
	Rotonda paso por la izda. direc. Fresnedoso	4,8	37,5	11:06	11:06	11:06
	Rotonda giro der. direc. Fresnedoso	4,9	37,4	11:06	11:06	11:06
	Puerto de Vallejera	6,7	35,6	11:09	11:08	11:08
	Curva 180º giro a der. (precaución)	7,4	34,9	11:10	11:09	11:09
SA-102	Rotonda por la der. y giro der. direc. Piedrahita por SA-102	9,6	32,7	11:13	11:12	11:12
	Rotonda por la der. y giro der. direc. Piedrahita	10,1	32,2	11:13	11:13	11:12
N-630	Rotonda paso por la izda. direc. N-630	10,5	31,8	11:14	11:13	11:13
	Cruce paso por la izda.	11,9	30,4	11:16	11:15	11:14
	Puente sobre Autovía de la Plata A-66	12,0	30,3	11:16	11:15	11:15
Via de Servicio	Rotonda por la der. y giro der. direc. Via de Servicio	12,1	30,2	11:16	11:15	11:15
	Cruce paso por la izda. direc. Via de Servicio	13,6	28,7	11:18	11:17	11:17
	Cruce paso por la izda. todo recto direc. Fuentes de Béjar	16,3	26,0	11:22	11:21	11:20
	Rotonda por la izda. direc. Fuentes de Béjar	16,7	25,6	11:22	11:21	11:20
CV-13	Rotonda por la izda. direc. Fuentes de Béjar por CV-13	18,4	23,9	11:25	11:24	11:23
	Fuentes de Béjar (exterior)	20,0	22,3	11:27	11:26	11:25
CV-175	Cruce todo recto por CV-175. PUNTO INTERMEDIO CRONOMETRAJE	22,0	20,3	11:30	11:28	11:27
	Ledrada. Badenes (precaución)	26,5	15,8	11:36	11:34	11:33
CV-207	Cambio de asfalto. Rugoso sin arcen (precaución)	29,7	12,6	11:40	11:38	11:37
	Sanchoello	31,0	11,3	11:42	11:40	11:38
CV-221	Navalmoral de Béjar	34,7	7,6	11:47	11:45	11:43
CV-186	Cruce todo recto direc. Béjar por CV-186	35,2	7,1	11:48	11:45	11:44
	Alto de Navalmoral	36,5	5,8	11:49	11:47	11:45
	Estrechamiento (precaución)	38,1	4,2	11:51	11:49	11:47
	Paso Inferior Autovía de la Plata A-66	39,0	3,3	11:53	11:50	11:48
	Descenso muy pronunciado sin visibilidad y cruce giro izda. direc Béjar	39,2	3,1	11:53	11:51	11:49
SA-220	Descenso curva 180º hacia der. (precaución). Bandera Amarilla	40,0	2,3	11:54	11:52	11:50
SEMI-URBANO	Puente paso muy estrecho en curva izda.-der. (precaución). Bandera Amarilla	40,4	1,9	11:55	11:52	11:50
	Giro izda. Puente estrecho (precaución). Bandera Amarilla	40,5	1,8	11:55	11:52	11:50
	Giro der. por Ctra. Circunvalación. Béjar (Inicio población)	40,6	1,7	11:55	11:52	11:50
URBANO	Ronda de Viriato	40,9	1,4	11:55	11:53	11:51
	Giro izda. por C/ Olivillas	41,1	1,2	11:56	11:53	11:51
	Giro Izda-der. en subida. Estrechamiento (precaución). Bandera Amarilla	41,4	0,9	11:56	11:54	11:51
	Giro der. por C/ Colón	41,6	0,7	11:56	11:54	11:52
	Badenes en ascenso (precaución)	42,0	0,3	11:57	11:54	11:52
	Plaza España desvíos vehiculos por la izda.	42,2	0,1	11:57	11:55	11:52
	Meta: Béjar. Plaza España (frente Residencia San José)	42,3	0,0	11:57	11:55	11:52
				0:57	0:55	0:52

**LLEGADA: Último Km.:** En subida al 4% con curva sinuosa izda.-der. - a 600 mts., Giro 90º der. a 450 mts., Badenes en últimos 400 mts., Giro der. entrada Plaza España a 75 mts., Anchura 8 mts.



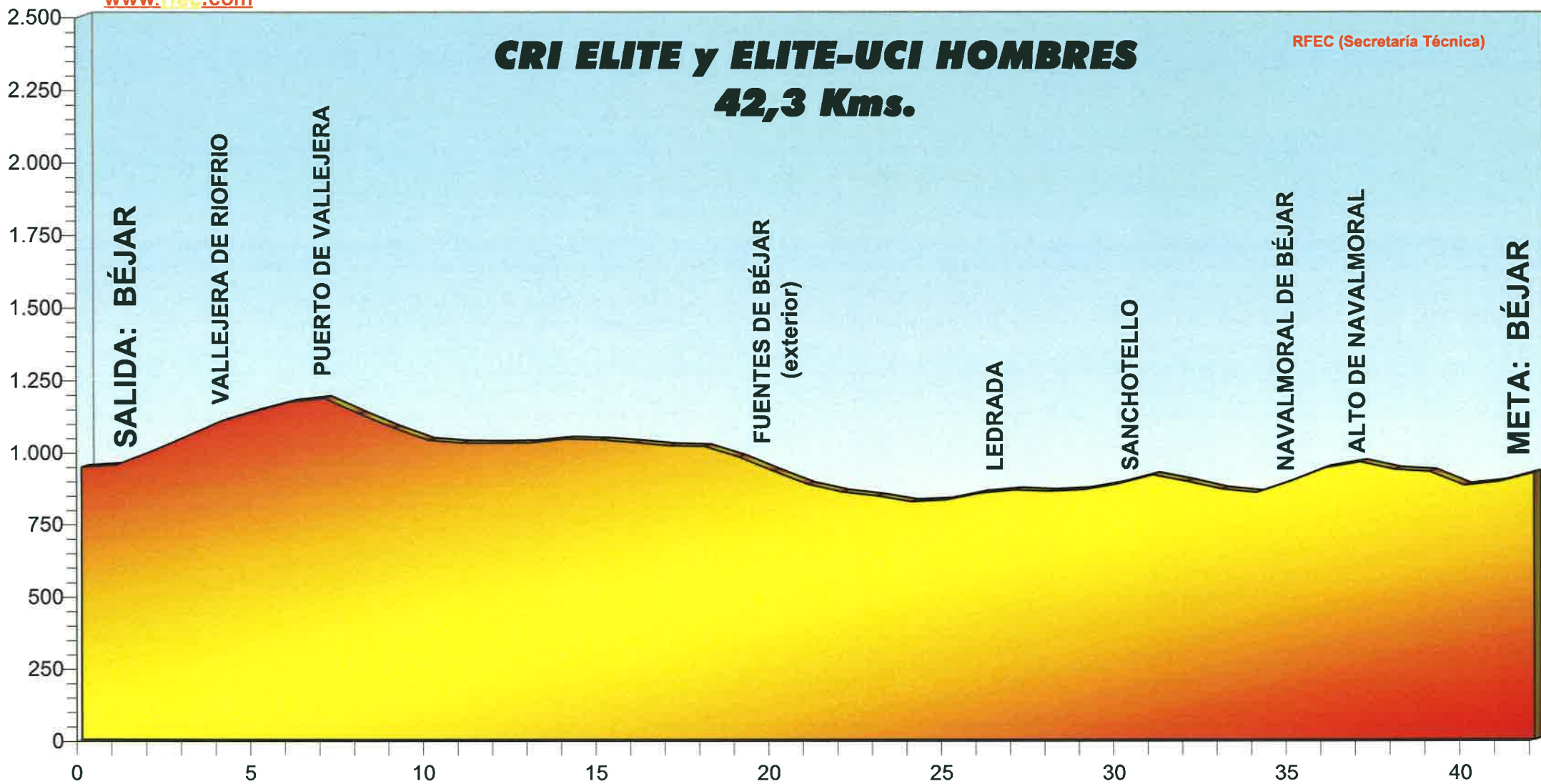


[www.rfec.com](http://www.rfec.com)

# CAMPEONATOS DE ESPAÑA DE CICLISMO EN RUTA

## CRI ELITE y ELITE-UCI HOMBRES 42,3 Kms.

RFEC (Secretaría Técnica)





www.rfec.com

# CAMPEONATOS DE ESPAÑA DE CICLISMO EN RUTA



## RECORRIDO CRI ELITE y ELITE-UCI HOMBRES





