

















**CONCENTRACIÓN Y FIRMA:** De 16:30 a 17:15 horas. En Béjar (Plaza Mayor, Iruña Ayuntamiento)  
**LLAMADA:** A las 17:20 horas.  
**SALIDA NEUTRALIZADA:** A las 17:25 horas, por C/ de las Armas, giro izda. y der. con estrechamiento por C/ Colón. Plaza España (Punto por Medio) giro der. por Avda. del Ejército. Giro Izda. por C/ Miguel de Cervantes. Isleta central 300 mts. paso por la der. (precaución). Ctra. Salamanca. Giro Izda. por C/ Sierra de Francia. Giro Izda. direc. Ciudad Rodrigo por SA-220. Béjar (fin población). Puente Río Rofrín. Ctra. SA-220) punto kilométrico 1. Total: 2,4 Kms.

### HORARIO PREVISTO

ITINERARIO DETALLADO		Km.	REC. POR REC.	41 Km/h.	43 Km/h.	45 Km/h.
SA-220	Salida: Ctra. SA-220 Km.1	0,0	134,2	17:00	17:00	17:00
	Puente sobre A-66 direc. Ciudad Rodrigo	1,6	132,6	17:02	17:02	17:02
	Descenso curva 180° hacia der. (precaución) Bandera Amarilla	5,3	128,9	17:07	17:07	17:07
	Cruce todo recto direc. Ciudad Rodrigo	6,9	127,3	17:10	17:09	17:09
	Giro izda. direc. La Calzada de Béjar por C-515 (ctra. ligeramente en mal estado)	7,9	126,3	17:11	17:11	17:10
C-515	<b>Inlco Circuito, Comienzo 1ª Vuelta</b>	<b>8,0</b>	<b>126,2</b>	<b>17:11</b>	<b>17:11</b>	<b>17:10</b>
	La Calzada de Béjar (exterior). Inicio población	8,9	125,3	17:13	17:12	17:11
	La Calzada de Béjar (exterior). Fin población	9,2	125,0	17:13	17:12	17:12
	Cruce todo recto	10,0	124,2	17:14	17:13	17:13
	Valdehijaderos (inicio población)	12,2	122,0	17:17	17:17	17:16
	C/ del Regadillo	12,3	121,9	17:18	17:17	17:16
	Giro der. por C/ de la Iglesia (precaución) Bandera Amarilla	12,4	121,8	17:18	17:17	17:16
	Valdehijaderos (fin población)	12,7	121,5	17:18	17:17	17:16
	Fin ctra. ligeramente en mal estado	14,2	120,0	17:20	17:19	17:18
	Horcajo de Montemayor (inicio población)	16,4	117,8	17:24	17:22	17:21
	Giro der. por C/ Nueva (precaución) Bandera Amarilla	16,5	117,7	17:24	17:23	17:22
Camino de Cristóbal	Horcajo de Montemayor (fin población) por Camino de Cristóbal	16,7	117,5	17:24	17:23	17:22
	Puente paso muy estrecho (precaución) Bandera Amarilla	16,8	117,4	17:24	17:23	17:22
SA-220	Giro der. direc. Béjar por SA-220	20,1	114,1	17:29	17:28	17:26
	Puente Río Sagusín	23,8	110,4	17:34	17:33	17:31
	Cruce todo recto	25,5	108,7	17:37	17:36	17:34
	<b>Cruce giro der. por C-515 direc. La Calzada de Béjar, Comienzo 2ª Vuelta</b>	<b>27,4</b>	<b>106,8</b>	<b>17:40</b>	<b>17:38</b>	<b>17:36</b>
	La Calzada de Béjar (exterior). Inicio población	28,3	105,9	17:41	17:39	17:37
C-515	La Calzada de Béjar (exterior). Fin población	28,6	105,6	17:41	17:39	17:38
	Cruce todo recto	29,4	104,8	17:43	17:41	17:39
	Valdehijaderos (inicio población)	31,6	102,6	17:46	17:44	17:42
	C/ del Regadillo	31,7	102,5	17:46	17:44	17:42
	Giro der. por C/ de la Iglesia (precaución) Bandera Amarilla	31,8	102,4	17:46	17:44	17:42
	Valdehijaderos (fin población)	32,1	102,1	17:46	17:44	17:42
	Fin ctra. ligeramente en mal estado	33,6	100,6	17:49	17:46	17:44
	Horcajo de Montemayor (inicio población)	35,8	98,4	17:52	17:49	17:47
	Giro der. por C/ Nueva (precaución) Bandera Amarilla	35,9	98,3	17:52	17:50	17:47
Camino de Cristóbal	Horcajo de Montemayor (fin población) por Camino de Cristóbal	36,1	98,1	17:52	17:50	17:48
	Puente paso muy estrecho (precaución) Bandera Amarilla	36,2	98,0	17:52	17:50	17:48
SA-220	Giro der. direc. Béjar por SA-220	39,5	94,7	17:57	17:55	17:52
	Puente Río Sagusín	43,2	91,0	18:03	18:00	17:57
	Cruce todo recto	44,9	89,3	18:05	18:02	17:59
	<b>Cruce giro der. por C-515 direc. La Calzada de Béjar, Comienzo 3ª Vuelta</b>	<b>46,8</b>	<b>87,4</b>	<b>18:08</b>	<b>18:05</b>	<b>18:02</b>
	La Calzada de Béjar (exterior). Inicio población	47,7	86,5	18:09	18:08	18:03
C-515	La Calzada de Béjar (exterior). Fin población	48,0	86,2	18:10	18:08	18:04
	Cruce todo recto	48,8	85,4	18:11	18:08	18:05
	Valdehijaderos (inicio población)	51,0	83,2	18:14	18:11	18:08
	C/ del Regadillo	51,1	83,1	18:14	18:11	18:08
	Giro der. por C/ de la Iglesia (precaución) Bandera Amarilla	51,2	83,0	18:14	18:11	18:08
	Valdehijaderos (fin población)	51,5	82,7	18:15	18:11	18:08
	Fin ctra. ligeramente en mal estado	53,0	81,2	18:17	18:13	18:10
	Horcajo de Montemayor (inicio población)	55,2	79,0	18:20	18:17	18:13
	Giro der. por C/ Nueva (precaución) Bandera Amarilla	55,3	78,9	18:20	18:17	18:13
Camino de Cristóbal	Horcajo de Montemayor (fin población) por Camino de Cristóbal	55,5	78,7	18:21	18:17	18:14
	Puente paso muy estrecho (precaución) Bandera Amarilla	55,6	78,6	18:21	18:17	18:14
	Giro der. direc. Béjar por SA-220	58,9	75,3	18:26	18:22	18:18
SA-220	Puente Río Sagusín	62,6	71,6	18:31	18:27	18:23
	Cruce todo recto	64,3	69,9	18:34	18:29	18:25
C-515	<b>Cruce giro der. por C-515 direc. La Calzada de Béjar, Comienzo 4ª Vuelta</b>	<b>66,2</b>	<b>68,0</b>	<b>18:36</b>	<b>18:32</b>	<b>18:28</b>
	La Calzada de Béjar (exterior). Inicio población	67,1	67,1	18:38	18:33	18:29
	La Calzada de Béjar (exterior). Fin población	67,4	66,8	18:38	18:34	18:29
	Cruce todo recto	68,2	66,0	18:39	18:35	18:30
	Valdehijaderos (inicio población)	70,4	63,8	18:43	18:38	18:33
	C/ del Regadillo	70,5	63,7	18:43	18:38	18:34
	Giro der. por C/ de la Iglesia (precaución) Bandera Amarilla	70,8	63,6	18:43	18:38	18:34

**CONCENTRACIÓN Y FIRMA:** De 16:30 a 17:15 horas. En Béjar (Plaza Mayor, frente Ayuntamiento)  
**LLAMADA:** A las 17:20 horas.  
**SALIDA NEUTRALIZADA:** A las 17:25 horas, por C/ de las Arrietas, giro izda, y der. con estrechamiento por C/ Colón, Plaza España (Paseo por Meta) giro der. por Avda. del Ejército, Giro Izda, por C/ Miguel de Cervantes, Jaleta Central 300 mts. Paseo por la der. (precaución) Ctra. Salamanca. Giro Izda, por C/ Sierra de Francia, Giro Izda, direc. Ciudad Rodrigo por SA-220. Béjar (fin población), Puente Río Saguin, Ctra. SA-220) punto kilométrico 1. Total: 2,4 Kms.

**HORARIO PREVISTO**

ITINERARIO DETALLADO		Km. REC.	POR REC.	41 Km/h.	43 Km/h.	45 Km/h.
	Valdehijaderos (fin población)	70,9	63,3	18:43	18:38	18:34
	Fin Ctra. ligeramente en mal estado	72,4	61,8	18:45	18:41	18:38
	Horcajo de Montemayor (inicio población)	74,9	59,8	18:49	18:44	18:39
	Giro der. por C/ Nueva (precaución) Bandera Amarilla 	74,7	59,5	18:49	18:44	18:39
Camino de Cristóbal	Horcajo de Montemayor (fin población) por Camino de Cristóbal	74,9	59,3	18:49	18:44	18:39
	Puente paso muy estrecho (precaución) Bandera Amarilla 	75,0	59,2	18:49	18:44	18:40
	Giro der. direc. Béjar por SA-220	78,3	55,9	18:54	18:49	18:44
SA-220	Puente Río Saguin	82,0	52,2	19:00	18:54	18:49
	Cruce todo recto	83,7	50,5	19:02	18:56	18:51
	<b>Cruce giro der. por C-515 direc. La Calzada de Béjar. Comienzo 5ª Vuelta</b>	<b>85,8</b>	<b>48,8</b>	<b>19:05</b>	<b>18:59</b>	<b>18:54</b>
C-515	La Calzada de Béjar (exterior) Inicio población	86,5	47,7	19:06	19:00	18:55
	La Calzada de Béjar (exterior) Fin población	86,8	47,4	19:07	19:01	18:55
	Cruce todo recto	87,6	46,8	19:08	19:02	18:56
	Valdehijaderos (inicio población)	89,8	44,4	19:11	19:05	18:59
	C/ del Regadillo	89,9	44,3	19:11	19:05	18:59
	Giro der. por C/ de la Iglesia (precaución) Bandera Amarilla 	90,0	44,2	19:11	19:05	19:00
	Valdehijaderos (fin población) Comienza Avituallamiento 	90,3	43,9	19:12	19:06	19:00
	Fin Ctra. ligeramente en mal estado	91,8	42,4	19:14	19:08	19:02
	Horcajo de Montemayor (inicio población) Fin Avituallamiento 	94,0	40,2	19:17	19:11	19:05
	Giro der. por C/ Nueva (precaución) Bandera Amarilla 	94,1	40,1	19:17	19:11	19:05
Camino de Cristóbal	Horcajo de Montemayor (fin población) por Camino de Cristóbal	94,3	39,9	19:18	19:11	19:05
	Puente paso muy estrecho (precaución) Bandera Amarilla 	94,4	39,8	19:18	19:11	19:05
	Giro der. direc. Béjar por SA-220	97,7	36,5	19:22	19:16	19:10
SA-220	Puente Río Saguin	101,4	32,8	19:26	19:21	19:15
	Cruce todo recto	103,1	31,1	19:30	19:23	19:17
	<b>Cruce giro der. por C-515 direc. La Calzada de Béjar. Comienzo última Vuelta</b>	<b>105,0</b>	<b>29,2</b>	<b>19:33</b>	<b>19:26</b>	<b>19:20</b>
C-515	La Calzada de Béjar (exterior) Inicio población	105,9	28,3	19:34	19:27	19:21
	La Calzada de Béjar (exterior) Fin población	106,2	28,0	19:35	19:28	19:21
	Cruce todo recto	107,0	27,2	19:36	19:29	19:22
	Valdehijaderos (inicio población)	109,2	25,0	19:39	19:32	19:25
	C/ del Regadillo	109,3	24,9	19:39	19:32	19:25
	Giro der. por C/ de la Iglesia (precaución) Bandera Amarilla 	109,4	24,8	19:40	19:32	19:25
	Valdehijaderos (fin población)	109,7	24,5	19:40	19:33	19:26
	Fin Ctra. ligeramente en mal estado	111,2	23,0	19:42	19:35	19:28
	Horcajo de Montemayor (inicio población)	113,4	20,8	19:45	19:38	19:31
	Giro der. por C/ Nueva (precaución) Bandera Amarilla 	113,5	20,7	19:46	19:38	19:31
Camino de Cristóbal	Horcajo de Montemayor (fin población) por Camino de Cristóbal	113,7	20,5	19:46	19:38	19:31
	Puente paso muy estrecho (precaución) Bandera Amarilla 	113,8	20,4	19:46	19:38	19:31
	Giro der. direc. Béjar por SA-220	117,1	17,1	19:51	19:43	19:36
SA-220	Puente Río Saguin	120,8	13,4	19:56	19:48	19:41
	Cruce todo recto	122,5	11,7	19:59	19:50	19:43
	<b>Cruce todo recto, Fin 6ª Vuelta. Abandono Circuito</b>	<b>124,4</b>	<b>9,8</b>	<b>20:02</b>	<b>19:53</b>	<b>19:45</b>
	Cruce todo recto	125,3	8,9	20:03	19:54	19:47
	Puente sobre A-66 direc. Béjar	130,5	3,7	20:10	20:02	19:54
	Descenso curva izda. (precaución) Bandera Amarilla 	130,7	3,5	20:11	20:02	19:54
Semi-urbano	Descenso curva 180° hacia der. (precaución) Bandera Amarilla 	131,7	2,5	20:12	20:03	19:55
	Puente paso muy estrecho en curva izda.-der. (precaución) Bandera Amarilla 	132,0	2,2	20:13	20:04	19:56
Urbano	Giro izda. Puente estrecho (precaución) Bandera Amarilla 	132,1	2,1	20:13	20:04	19:56
	Giro der. por Ctra. Circunvalación. Béjar (inicio población)	132,2	2,0	20:13	20:04	19:56
	Ronda de Viriato	132,5	1,7	20:13	20:04	19:56
	Giro izda. por C/ Olivillas	133,3	0,9	20:15	20:06	19:57
	Giro izda.-der. en subida. Estrechamiento (precaución) Bandera Amarilla 	133,6	0,8	20:15	20:06	19:58
	Giro der. por C/ Colón	133,7	0,5	20:15	20:06	19:58
	Baden (precaución)	133,8	0,4	20:15	20:06	19:58
	Desvfo de vehículos, giro der. e Izda hacia C/ Antonio Machado 	133,9	0,3	20:15	20:06	19:58
	Baden (precaución)	134,0	0,2	20:16	20:06	19:58
	Baden (precaución)	134,1	0,1	20:16	20:07	19:58
<b>Meta: Béjar (Plaza España frente Residencia San José)</b>		<b>134,2</b>	<b>0,0</b>	<b>20:16</b>	<b>20:07</b>	<b>19:58</b>
				<b>3:16</b>	<b>3:07</b>	<b>2:58</b>

**LLEGADA: Último Km :** En subida al 4% con curva sinuosa izda.-der. a 600 mts. Giro 90° der. a 450 mts. Badenes en últimos 400 mts. Giro der. entrada Plaza España a 75 mts. Anchura 8 mts.



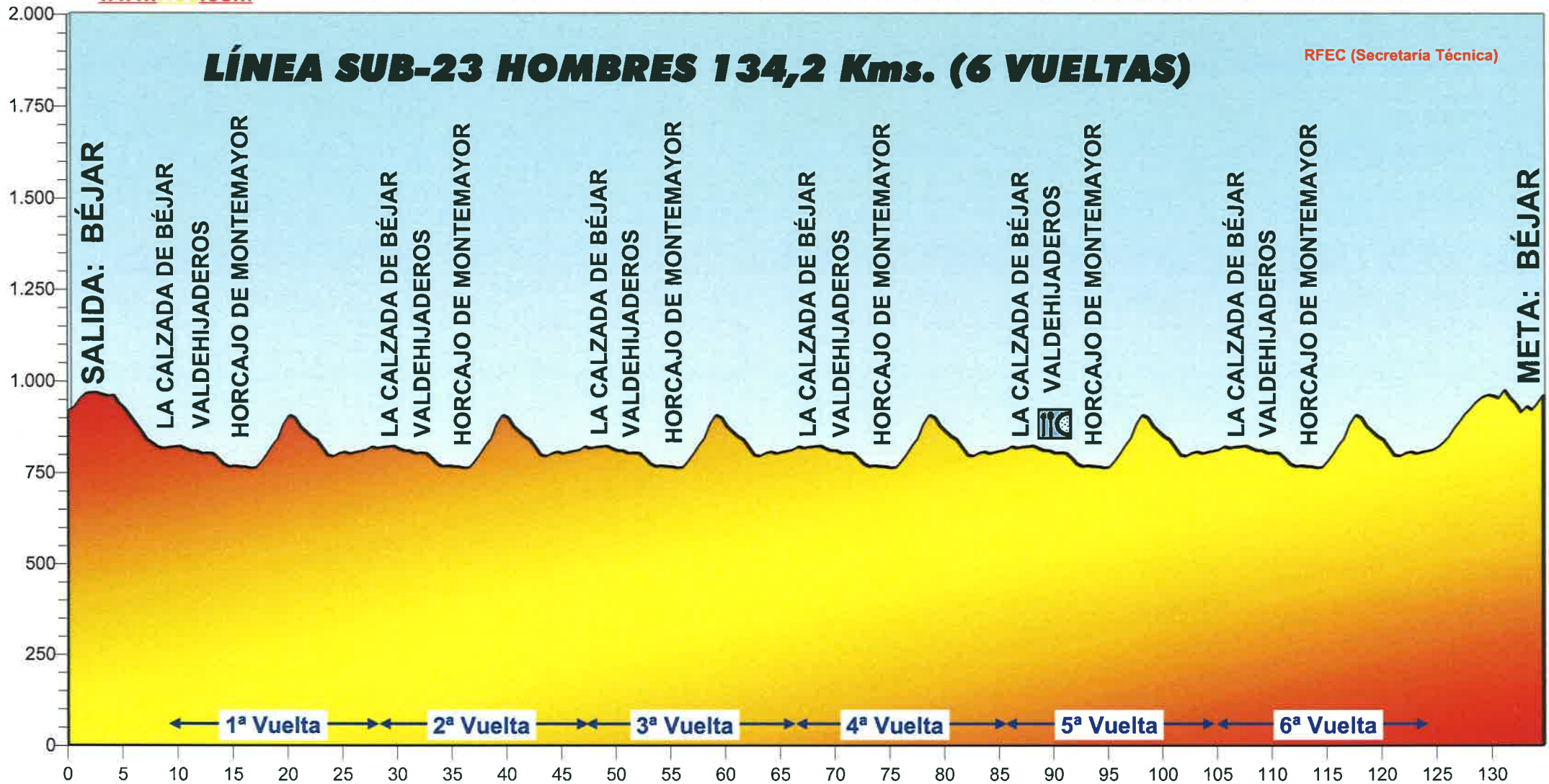


www.rfec.com

# CAMPEONATOS DE ESPAÑA DE CICLISMO EN RUTA

## LÍNEA SUB-23 HOMBRES 134,2 Kms. (6 VUELTAS)

RFEC (Secretaría Técnica)



## RECORRIDO LÍNEA SUB-23 HOMBRES



**CONCENTRACIÓN Y FIRMA:** De 9:00 a 9:45 horas en Plaza de la Iglesia de La Alberca  
**LLAMADA:** A las 9:50 horas.  
**SALIDA NEUTRALIZADA:** A las 9:55 horas, por Plaza de la Iglesia, C/ del Puente, giro izda. por Ctra. de Moganz CV-17, Plaza San Antonio, giro der. por Ctra. Salamanca SA-201, Restaurante Abadía de los Templarios. Total: 2,1 Kms.

### HORARIO PREVISTO

ITINERARIO DETALLADO		Km.	REC.	PCR REC.	37 Km/h.	39 Km/h.	41 Km/h.
<b>SA-201</b>	<b>Salida: SA-201 frente Restaurante Abadía de los Templarios, La Alberca</b>	0,0	92,4	10:00	10:00	10:00	
	El Caserito	3,5	88,9	10:05	10:05	10:05	
	Giro der. direc. Nava de Francia por CV-170	4,0	86,4	10:06	10:06	10:05	
<b>CV-170</b>	Cruce todo recto	5,0	87,4	10:08	10:07	10:07	
	Curvas en descenso peligrosas (9,1 y 9,7 km.). Precaución	9,0	83,4	10:14	10:13	10:13	
	San Martín del Castañar	10,3	82,1	10:16	10:15	10:15	
<b>CV-173</b>	Cruce todo recto por CV-173	10,5	81,9	10:17	10:16	10:15	
	Cruce todo recto direc. Sequeros	12,2	80,2	10:19	10:18	10:17	
	Giro der. direc. Sequeros por SA-220	12,6	79,8	10:20	10:19	10:18	
<b>SA-220</b>	Sequeros	15,5	76,9	10:25	10:23	10:22	
	Cruce giro der. direc. Villanueva del Conde. Isleta central (precaución)	17,8	74,6	10:28	10:27	10:26	
<b>Ctra. comarcal</b>	Villanueva del Conde	17,9	74,5	10:29	10:27	10:26	
	Estrechamiento (precaución)	18,1	74,3	10:29	10:27	10:26	
	Rejilla lado izdo. en descenso (precaución)	18,2	74,2	10:29	10:26	10:26	
	Curva giro 180º a izda. (precaución)	18,7	73,7	10:30	10:26	10:27	
	Curva giro 180º a der. en km. 19,7 y 20,1 (precaución)	20,0	72,4	10:32	10:30	10:29	
	Puente. Estrechamiento (precaución)	21,5	70,9	10:34	10:33	10:31	
	Cruce giro der. direc. Cepeda por SA-225	22,8	69,6	10:36	10:35	10:33	
	Puente Río Francia	24,0	68,4	10:38	10:36	10:35	
<b>SA-225</b>	Cruce todo recto	24,4	68,0	10:39	10:37	10:35	
	Cepeda	27,8	64,6	10:45	10:42	10:40	
	Cruce der. direc. La Alberca por CV-17	32,2	60,2	10:52	10:49	10:47	
<b>CV-17</b>	Cruce todo recto	34,7	57,7	10:56	10:53	10:50	
<b>Ctra. comarcal</b>	Cruce giro izda. direc. Peña de Francia	43,9	48,5	11:11	11:07	11:04	
	La Alberca (entrada población)	45,0	47,4	11:12	11:09	11:05	
<b>URBANO</b>	Giro der. (precaución)	45,2	47,2	11:13	11:09	11:06	
	<b>Giro der. Direc. Salamanca por SA-201. Fin de la 1ª Vuelta. Comienzo última vuelta</b>	45,7	46,7	11:14	11:10	11:06	
	La Alberca (fin población)	45,9	46,5	11:14	11:10	11:07	
<b>SA-201</b>	El Caserito	49,8	42,6	11:20	11:16	11:12	
	Giro der. direc. Nava de Francia por CV-170	50,3	42,1	11:21	11:17	11:13	
<b>CV-170</b>	Cruce todo recto	51,3	41,1	11:23	11:18	11:15	
	Curvas en descenso peligrosas (8,1 y 9,7 km.). Precaución	55,3	37,1	11:29	11:25	11:20	
	San Martín del Castañar	56,6	35,6	11:31	11:27	11:22	
<b>CV-173</b>	Cruce todo recto por CV-173	56,8	35,6	11:32	11:27	11:23	
	Cruce todo recto direc. Sequeros	58,5	33,9	11:34	11:30	11:25	
	Giro der. direc. Sequeros por SA-220	58,9	33,5	11:35	11:30	11:26	
<b>SA-220</b>	Sequeros	61,8	30,6	11:40	11:35	11:30	
	Cruce giro der. direc. Villanueva del Conde. Isleta central (precaución)	64,1	28,3	11:43	11:38	11:33	
<b>Ctra. comarcal</b>	Villanueva del Conde	64,2	28,2	11:44	11:38	11:33	
	Estrechamiento (precaución)	64,4	28,0	11:44	11:38	11:34	
	Rejilla lado izdo. en descenso (precaución)	64,5	27,9	11:44	11:38	11:34	
	Curva giro 180º a izda. (precaución)	65,0	27,4	11:45	11:40	11:35	
	Curva giro 180º a der. en km. 19,7 y 20,1 (precaución)	66,3	26,1	11:47	11:42	11:37	
	Puente. Estrechamiento (precaución)	67,8	24,6	11:49	11:44	11:39	
	Cruce giro der. direc. Cepeda por SA-225	69,1	23,3	11:52	11:46	11:41	
<b>SA-225</b>	Puente Río Francia	70,3	22,1	11:54	11:48	11:42	
	Cruce todo recto	70,7	21,7	11:54	11:48	11:43	
	Cepeda	74,1	18,3	12:00	11:54	11:48	
	Cruce der. direc. La Alberca por CV-17	78,5	13,9	12:07	12:00	11:54	
<b>CV-17</b>	Cruce todo recto	81,0	11,4	12:11	12:04	11:58	
<b>Ctra. comarcal</b>	Cruce giro izda. direc. Peña de Francia	90,2	2,2	12:26	12:18	12:12	
	La Alberca (entrada población)	91,3	1,1	12:28	12:20	12:13	
<b>URBANO</b>	Giro der. (precaución)	91,5	0,9	12:28	12:20	12:13	
	<b>Giro izda. direc. Las Meatas por SA-201. Fin de la 2ª Vuelta</b>	92,0	0,4	12:29	12:21	12:14	
	Desvío vehículos por la der. direc. Parking	92,2	0,2	12:29	12:21	12:14	
	<b>Meta. Avda. de las Batuecas (frente Hotel Antiguas Eras)</b>	92,4	0,0	12:29	12:22	12:15	
	<b>TOTAL</b>			<b>2:29</b>	<b>2:22</b>	<b>2:15</b>	

**LLEGADA:** Último Km.: A 900 mts. curva der. (precaución. Bandera Amarilla). 600 mts. llanos con curvas suaves por circunvalación casco urbano. A 350 mts. giro izda. 90º amplio con visibilidad. 325 mts. en ligero y progresivo ascenso con curvas suaves a der. (a 150 mts). e izda. (a 125 mts). Últimos 100 mts. recto en ascenso 3-4%. Recta de Meta anchura 7 mts.

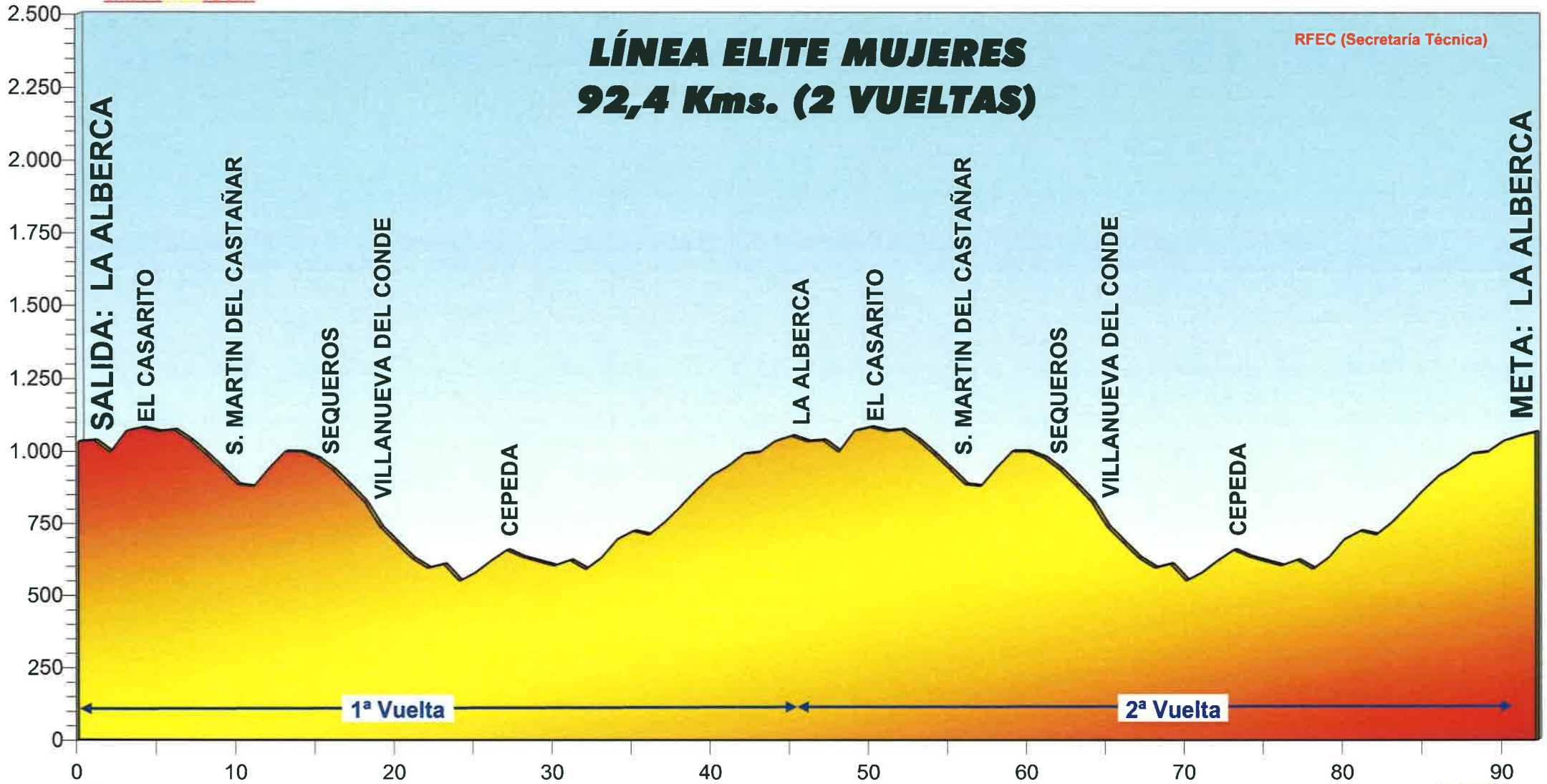


www.rfec.com

# CAMPEONATOS DE ESPAÑA DE CICLISMO EN RUTA

## LÍNEA ELITE MUJERES 92,4 Kms. (2 VUELTAS)

RFEC (Secretaría Técnica)



## RECORRIDO LÍNEA ELITE MUJERES





# CAMPEONATO DE ESPAÑA LÍNEA ELITE HOMBRES

23 de junio de 2012

www.rfec.com

**CONCENTRACION Y FIRMA:** De 15:00 a 15:45 horas en Plaza de la Iglesia de La Alberca  
**LLAMADA:** A las 16:30 horas.  
**SALIDA NEUTRALIZADA:** A las 16:55 horas, por Plaza de la Iglesia, Cr del Puente, Giro der, por Cr. de Mogarraz, Giro der, direc. Cepeda por CV-17  
**Total:** 1,8 Kms.

## HORARIO PREVISTO

ITINERARIO DETALLADO		Km.	REC.	POB REC.	39 Km/h.	41 Km/h.	43 Km/h.
CV-17	<b>Salida:</b> En CV-17 tras cruce con Ctra. CV-6 direc. Cepeda	0,0	136,2	16:00	16:00	16:00	
	Cruce todo recto	0,0	133,2	16:00	16:08	16:08	
	Cruce giro izda. direc. Cepeda	8,5	130,7	16:13	16:12	16:11	
SA-225	Cepeda	12,0	128,3	16:16	16:18	16:18	
	Cruce todo recto	16,3	122,0	16:25	16:23	16:22	
	Puente río Francia	16,7	122,5	16:25	16:24	16:23	
	Cruce giro izda. direc. Villanueva del Conde	17,0	121,3	16:27	16:26	16:24	
Ctra. comarcal	Puente. Estrechamiento (precaución)	16,2	120,0	16:20	16:28	16:26	
	Villanueva del Conde. Rejilla lado der. en ascenso (precaución)	23,3	115,0	16:35	16:34	16:32	
	Cruce giro izda. (paso por la izda.) direc. Sequeros por SA-220	28,0	115,0	16:35	16:34	16:32	
SA-220	Sequeros	26,3	112,3	16:41	16:39	16:37	
	Cruce giro izda. direc. S. Martín del Castañar por CV-173	32,2	106,0	16:45	16:42	16:40	
CV-173	Cruce todo recto direc. San Martín del Castañar	32,0	107,0	16:40	16:47	16:44	
	Cruce todo recto por CV-170	34,3	104,0	16:52	16:50	16:47	
CV-170	San Martín del Castañar	34,5	104,7	16:53	16:50	16:48	
	Cruce todo recto	36,8	96,4	17:01	16:58	16:55	
SA-201	Giro izda. direc. La Alberca por SA-201	40,8	98,4	17:02	16:59	16:56	
	El Caserío	41,3	97,0	17:03	17:00	16:57	
	La Alberca (inicio población)	45,5	93,7	17:10	17:06	17:03	
URBANO	Giro izda. direc. Mogarraz. Fin 1ª Vuelta. Comienzo 2ª Vuelta	45,8	93,4	17:10	17:07	17:03	
	Giro izda. (precaución)	46,3	92,0	17:11	17:07	17:04	
	La Alberca (fin población)	46,5	92,7	17:11	17:08	17:04	
	Cruce todo recto	52,5	86,7	17:20	17:16	17:13	
CV-17	Cruce giro izda. direc. Cepeda	55,0	84,2	17:24	17:20	17:16	
	Cepeda	56,4	76,8	17:31	17:26	17:22	
	Cruce todo recto	62,8	76,4	17:38	17:31	17:27	
SA-225	Puente río Francia	63,2	76,0	17:37	17:32	17:28	
	Cruce giro izda. direc. Villanueva del Conde	64,4	74,8	17:39	17:34	17:29	
	Puente. Estrechamiento (precaución)	65,7	73,5	17:41	17:36	17:31	
	Villanueva del Conde. Rejilla lado der. en ascenso (precaución)	66,8	66,4	17:47	17:42	17:37	
Ctra. comarcal	Cruce giro izda. (paso por la izda.) direc. Sequeros por SA-220	73,4	66,4	17:47	17:42	17:37	
	Sequeros	75,8	65,8	17:52	17:47	17:42	
	Cruce giro izda. direc. S. Martín del Castañar por CV-173	78,7	63,4	17:56	17:50	17:45	
CV-173	Cruce todo recto direc. San Martín del Castañar	78,1	60,5	18:01	17:55	17:46	
	Cruce todo recto por CV-170	80,8	58,4	18:04	17:58	17:52	
CV-170	San Martín del Castañar	81,0	58,2	18:04	17:58	17:53	
	Cruce todo recto	86,3	62,0	18:12	18:06	18:00	
SA-201	Giro izda. direc. La Alberca por SA-201	87,3	61,0	18:14	18:07	18:01	
	El Caserío. Comienzo Avituallamiento	87,8	61,4	18:15	18:08	18:02	
	La Alberca (inicio población)	92,0	47,2	18:21	18:14	18:06	
URBANO	Giro izda. direc. Mogarraz. Fin 2ª Vuelta. Comienzo última Vuelta	92,3	46,0	18:22	18:15	18:06	
	Giro izda. (precaución)	92,8	46,4	18:22	18:15	18:06	
	La Alberca (fin población) Fin Avituallamiento	93,0	46,2	18:23	18:16	18:09	
	Cruce todo recto	96,0	40,2	18:32	18:24	18:18	
CV-17	Cruce giro izda. direc. Cepeda	101,5	37,7	18:36	18:28	18:21	
	Cepeda	105,0	33,3	18:42	18:34	18:27	
	Cruce todo recto	106,3	26,0	18:48	18:39	18:32	
SA-225	Puente río Francia	106,7	26,5	18:48	18:40	18:33	
	Cruce giro izda. direc. Villanueva del Conde	110,9	28,3	18:50	18:42	18:34	
	Puente. Estrechamiento (precaución)	112,2	27,0	18:52	18:44	18:36	
	Villanueva del Conde. Rejilla lado der. en ascenso (precaución)	116,3	22,0	18:58	18:50	18:42	
Ctra. comarcal	Cruce giro izda. (paso por la izda.) direc. Sequeros por SA-220	119,0	22,0	18:58	18:50	18:42	
	Sequeros	122,3	16,3	19:04	18:55	18:47	
	Cruce giro izda. direc. S. Martín del Castañar por CV-173	125,2	16,0	19:08	18:56	18:50	
CV-173	Cruce todo recto direc. San Martín del Castañar	125,6	14,0	19:12	19:03	18:54	
	Cruce todo recto por CV-170	127,3	11,0	19:15	19:06	18:57	
CV-170	San Martín del Castañar	127,5	11,7	19:16	19:06	18:57	
	Cruce todo recto	132,8	6,4	19:24	19:14	19:05	
SA-201	Giro izda. direc. La Alberca por SA-201	133,8	5,4	19:25	19:15	19:06	
	El Caserío	134,3	4,0	19:26	19:16	19:07	
	La Alberca (inicio población)	138,5	0,7	19:33	19:22	19:13	
URBANO	Cruce todo recto. direc. Las Mesas por SA-201	138,8	0,4	19:33	19:23	19:13	
	Desvío vehículos por la der. direc. Parking	136,0	0,2	19:33	19:23	19:13	
	Meta. Avda. de las Batuecas (frente Hotel Antigua Eras)	136,2	0,0	19:34	19:23	19:14	
				3:34	3:23	3:14	

**LLEGADA:** Último Km : 675 mts. recto y línea. 325 mts en ligero y progresivo ascenso con curvas suaves a der. (a 150 mts) p. izda. (a 120 mts). Últimos 100 mts. recto en ascenso 34%. Recta de Meta anchura 7 mts.





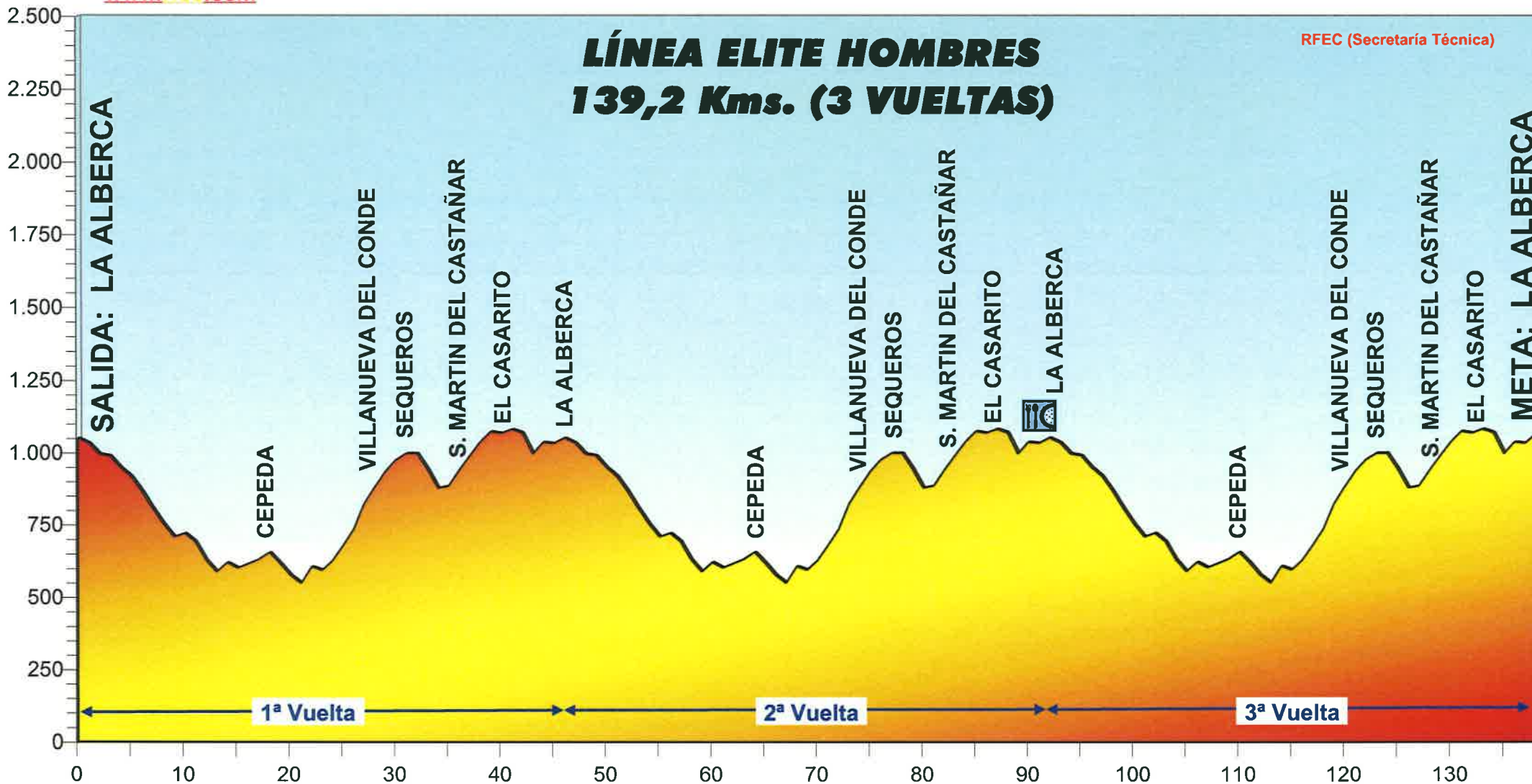


www.rfec.com

# CAMPEONATOS DE ESPAÑA DE CICLISMO EN RUTA

## LÍNEA ELITE HOMBRES 139,2 Kms. (3 VUELTAS)

RFEC (Secretaría Técnica)





www.rfec.com

# CAMPEONATOS DE ESPAÑA DE CICLISMO EN RUTA



## RECORRIDO LÍNEA ELITE HOMBRES





# CAMPEONATO DE ESPAÑA LÍNEA ELITE-UCI HOMBRES

24 de junio de 2012

[www.rfec.com](http://www.rfec.com)

**CONCENTRACIÓN Y FIRMA:** De 11:00 a 12:10 horas en Plaza Mayor de Salamanca.  
**LLAMADA:** A las 12:15 horas.  
**SALIDA NEUTRALIZADA:** A las 12:20 horas por Plaza Poeta Iglesias, C/ San Pablo, giro der., Paso Rector Esperabé, giro izda., Puente Romano (estrechamiento), rotonda giro izda. direc. C/ Buenaventura, isletas centrales (precaución), Salamanca (fin obediencia), rotonda todo recto direc. CL-512, giro der. todo recto direc. CL-512, Aldeatejada (fin de población). Total: 5,4 Kms.

## HORARIO PREVISTO

ITINERARIO DETALLADO		Km. REC. POR REC. 40 Km/h. 42 Km/h. 44 Km/h.				
<b>CL-512</b>	<b>Salida: CL-512, tras fin de población Aldeatejada</b>	0,0	197,9	12:30	12:30	12:30
	Vecinos	23,0	174,9	13:04	13:02	13:01
<b>SA-205</b>	Cruce todo recto direc. Linares por SA-205	24,5	173,4	13:06	13:05	13:03
	Cortos de la Sierra	28,5	171,4	13:09	13:07	13:08
	Linares de Rofrío	42,5	155,4	13:33	13:30	13:27
	cruce todo recto direc. Santisesteban. Estrechamiento (precaución)	42,9	155,0	13:34	13:31	13:28
	San Miguel de Valero. Comienza descenso sinuoso (precaución) durante 9 kms.	49,9	148,0	13:44	13:41	13:38
	Puente Rio Alagon	54,0	143,9	13:51	13:47	13:43
	San Esteban de la Sierra	55,1	142,8	13:52	13:48	13:45
	cruce todo rector direc. Béjar por SA-220	57,5	140,4	13:56	13:52	13:48
<b>SA-220</b>	Puente Rio Alagon	60,2	137,7	14:00	13:56	13:52
	cruce todo rector direc. Cepeda por SA-225	65,4	132,5	14:08	14:03	13:58
<b>SA-225</b>	cruce todo recto	67,3	130,6	14:10	14:06	14:01
	cruce giro der. direc. Villanueva del Conde	68,2	129,7	14:12	14:07	14:03
<b>Ctra. comarcal</b>	Estrechamiento. Curva izda-der. (precaución) Comienza ascenso	69,3	128,6	14:13	14:09	14:04
	Villanueva del Conde. Rejilla lado der. en ascenso (precaución)	72,3	125,6	14:18	14:13	14:08
	Cruce giro izda. (paso por la izda.) direc. Sequeiros por SA-220	72,8	125,1	14:19	14:14	14:09
<b>SA-220</b>	Sequeiros. Fin ascenso	74,5	123,4	14:21	14:16	14:11
<b>CV-173</b>	Cruce giro izda. direc. S. Martín del Caslañar por CV-173	76,6	121,3	14:24	14:19	14:14
	Cruce giro izda. direc. Casas del Conde por Ctra. comarcal.	77,0	120,9	14:25	14:20	14:16
<b>Ctra. comarcal</b>	Descenso sinuoso durante 4 kms.	77,2	120,7	14:25	14:20	14:16
	Casas del Conde. Estrechamiento (precaución)	80,0	117,9	14:30	14:24	14:19
	Puente Rio Francia. Comienza ascenso	82,1	115,8	14:33	14:27	14:21
	Cruce der. direc. Mogarraz	82,6	115,3	14:33	14:28	14:22
	Mogarraz	87,5	110,4	14:41	14:35	14:29
<b>CV-9</b>	Cruce todo recto por CV-9. Fin ascenso	87,9	110,0	14:41	14:35	14:29
<b>Ctra. comarcal</b>	Cruce todo recto direc. La Alberca por Ctra. comarcal. Comienza Avituallamiento	91,0	106,9	14:46	14:40	14:34
	La Alberca	93,8	104,1	14:50	14:44	14:37
	Cruce giro der. direc. Salamanca por SA-201. Fin Avituallamiento	94,3	103,6	14:51	14:44	14:38
<b>SA-201</b>	El Casarilo	96,0	101,9	14:54	14:47	14:40
	El Cabaco	101,0	96,9	15:01	14:54	14:47
	Rolonda todo recto por ambos lados	101,2	96,7	15:01	14:54	14:48
	Cruce paso por la izda. direc. Salamanca por SA-210	110,8	87,1	15:16	15:08	15:01
<b>SA-210</b>	Tamames	113,0	84,9	15:19	15:11	15:04
<b>CL-512</b>	Cruce paso por la izda. direc. Salamanca por CL-512	135,0	62,9	15:52	15:42	15:34
	Vecinos	136,0	61,0	15:54	15:44	15:35
	Aldeatejada	150,0	38,9	16:28	16:17	16:06
	Rolonda direc. Salamanca	180,5	37,4	16:30	16:19	16:08
	Rolonda todo recto por ambos lados	180,9	37,0	16:31	16:19	16:09
	Isletas centrales (precaución)	161,0	36,9	16:31	16:20	16:09
	Rolonda giro der. por Ctra. de Fregeneda	161,8	36,1	16:32	16:21	16:10
<b>URBANO</b>	Puente Romano. Adoquinado. Estrechamiento. Entrada al circuito	162,0	35,9	16:33	16:21	16:10
	Giro der. por Pso Rector Esperabé	162,2	35,7	16:33	16:21	16:11
	Isleta central paso obligatorio por la der. (2 carriles)	162,6	35,3	16:33	16:22	16:11
	Rolonda giro izda. paso obligatorio por la der. direc. Pso. Canalejas	162,9	35,0	16:34	16:22	16:12
	Rolonda todo recto paso por la der.	164,2	33,7	16:36	16:24	16:13
	Giro der. por C/ Mª Auxiliadora	164,5	33,4	16:36	16:25	16:14
	<b>Avda. Federico de Anaya, 66 (frente El Corte Inglés), 1er. paso Meta. Comienzo 1ª Vuelta</b>	164,9	33,0	16:37	16:25	16:14



# CAMPEONATO DE ESPAÑA LÍNEA ELITE-UCI HOMBRES

24 de junio de 2012

www.rfec.com

**CONCENTRACIÓN Y FIRMA:** De 11:00 a 12:10 horas en Plaza Mayor de Salamanca  
**LLAMADA:** A las 12:15 horas.  
**SALIDA NEUTRALIZADA:** A las 12:20 horas, por Plaza Poeta Iglesias, C/ San Pablo, giro der., Paso, Rector Esperabé, giro izda., Puente Romano (estrechamiento), rotunda giro izda, direc. C/ Buenaventura, Isleta central (precaución), Salamanca (fin oblación), rotunda todo recto direc. CL-612, giro der., todo recto direc. CL-612, Aldeabalada (tras fin de población). Total: 5,4 Kms.

## HORARIO PREVISTO

ITINERARIO DETALLADO		Km.	REC.	POR REC.	40 Km/h.	42 Km/h.	44 Km/h.	
SEMI-URBANO	Rolonda todo recto paso por la der. Despues isote central (precaución)	165,1	32,8	16:37	16:25	16:15		
	Rolonda giro der. Direc. por Pso. de los Cipreses	165,6	32,3	16:38	16:26	16:15		
	Rolonda todo recto paso por la der. por C/ Jamaica	166,3	31,6	16:39	16:27	16:16		
	Rolonda paso por la der. y giro izda. por C/ Jesus Arambarri	166,7	31,2	16:40	16:28	16:17		
	Estrechamiento (precaución) Ctra. Cabrerizos	169,2	28,7	16:43	16:31	16:20		
	Cabrerizos. Giro izda. por carril der. C/ Orquideas	169,4	28,5	16:44	16:32	16:21		
URBANO	Giro der. por Avda. Palmeras	169,6	28,3	16:44	16:32	16:21		
	CM-553 Giro izda. paso por la izda. por Camino de los Villares. CM-553	170,1	27,8	16:45	16:33	16:21		
	N-630 Giro izda. paso por la izda. hacia carriles der. por Ctra. Valladolid. N-630	172,9	25,0	16:49	16:37	16:25		
	Rolonda por la izda. por Calzada del Toro	174,2	23,7	16:51	16:38	16:27		
	Rolonda giro der. por Avda. Vicente del Boeque	174,3	23,6	16:51	16:39	16:27		
	Giro izda. paso por la der. por Avda. San Agustín	174,8	23,1	16:52	16:39	16:28		
	Rolonda paso por la izda. por Pso. Torres Villarreal	175,2	22,7	16:52	16:40	16:28		
	Todo recto por Pso. Torres Villarreal	176,0	21,9	16:54	16:41	16:30		
	Giro izda. por Avda. Miral	176,2	21,7	16:54	16:41	16:30		
	Pso. Canalejas	177,0	20,9	16:55	16:42	16:31		
	Giro der. por Pso. Rector Esperabé	177,5	20,4	16:56	16:43	16:32		
	Isleta central (precaución)	177,0	20,9	16:55	16:42	16:31		
	Rolonda paso por izda. a carriles izdas por Pso. Sánchez Fabrés	177,6	20,1	16:56	16:44	16:32		
	Rolonda paso por izda. a carriles izdas por Pso. Progreso	177,9	20,0	16:56	16:44	16:32		
	Giro izda. entrada Puente Romano. Adoquinado. Estrechamiento.	178,5	19,4	16:57	16:45	16:33		
	Giro der. por Pso. Rector Esperabé	178,7	19,2	16:58	16:45	16:33		
	Isleta central paso obligatorio por la der. (2 carriles)	178,1	18,8	16:58	16:45	16:34		
	Rolonda giro izda. paso obligatorio por la der. direc. Pso. Canalejas	178,4	18,5	16:59	16:46	16:34		
	Rolonda todo recto paso por la der.	180,7	17,2	17:01	16:48	16:36		
	Giro der. por C/ Mª Auxiliadora	181,0	16,9	17:01	16:48	16:36		
<b>Avda. Federico de Anaya, 66 (frente El Corte Inglés). 2º paso Meta. Comienzo ultima vuelta</b>	181,4	16,5	17:02	16:49	16:37			
Rolonda todo recto paso por la der. Despues isote central (precaución)	181,6	16,3	17:02	16:49	16:37			
Rolonda giro der. Direc. por Pso. de los Cipreses	182,1	15,8	17:03	16:50	16:38			
Rolonda todo recto paso por la der. por C/ Jamaica	182,6	15,1	17:04	16:51	16:39			
Rolonda paso por la der. y giro izda. por C/ Jesus Arambarri	183,2	14,7	17:04	16:51	16:39			
SEMI-URBANO	Estrechamiento (precaución) Ctra. Cabrerizos	185,7	12,2	17:08	16:55	16:43		
	Cabrerizos. Giro izda. por carril der. C/ Orquideas	185,9	12,0	17:08	16:55	16:43		
	Giro der. por Avda. Palmeras	186,1	11,8	17:09	16:55	16:43		
	CM-553 Giro izda. paso por la izda. por Camino de los Villares. CM-553	186,6	11,3	17:09	16:56	16:44		
	N-630 Giro izda. paso por la izda. hacia carriles der. por Ctra. Valladolid. N-630	189,4	8,5	17:14	17:00	16:48		
	Rolonda por la izda. por Calzada del Toro	190,7	7,2	17:16	17:02	16:50		
URBANO	Rolonda giro der. por Avda. Vicente del Bosque	190,8	7,1	17:16	17:02	16:50		
	Giro izda. paso por la der. por Avda. San Agustín	191,3	6,6	17:16	17:03	16:50		
	Rolonda paso por la izda. por Pso. Torres Villarreal	191,7	6,2	17:17	17:03	16:51		
	Todo recto por Pso. Torres Villarreal	192,5	5,4	17:18	17:05	16:52		
	Giro izda. por Avda. Miral	192,7	5,2	17:19	17:05	16:52		
	Pso. Canalejas	193,5	4,4	17:20	17:06	16:53		
	Giro der. por Pso. Rector Esperabé	194,0	3,9	17:21	17:07	16:54		
	Isleta central (precaución)	193,5	4,4	17:20	17:06	16:53		
	Rolonda paso por izda. a carriles izdas por Pso. Sánchez Fabrés	194,3	3,8	17:21	17:07	16:54		
	Rolonda paso por izda. a carriles izdas por Pso. Progreso	194,4	3,5	17:21	17:07	16:55		
	Giro izda. entrada Puente Romano. Adoquinado. Estrechamiento.	195,0	2,9	17:22	17:08	16:55		
	Giro der. por Pso. Rector Esperabé	195,2	2,7	17:22	17:08	16:56		
	Isleta central paso obligatorio por la der. (2 carriles)	195,6	2,3	17:23	17:09	16:56		
	Rolonda giro izda. paso obligatorio por la der. direc. Pso. Canalejas	195,9	2,0	17:23	17:09	16:57		
	Rolonda todo recto paso por la der.	197,2	0,7	17:25	17:11	16:58		
	Giro der. por C/ Mª Auxiliadora	197,5	0,4	17:26	17:12	16:59		
	Desvío vehículos por C/ Alonso de Ojeda	197,8	0,1	17:26	17:12	16:59		
	<b>Meta. Avda. Federico de Anaya, 66 (frente El Corte Inglés)</b>	197,9	0,0	17:26	17:12	16:59		
				4:56	4:42	4:29		

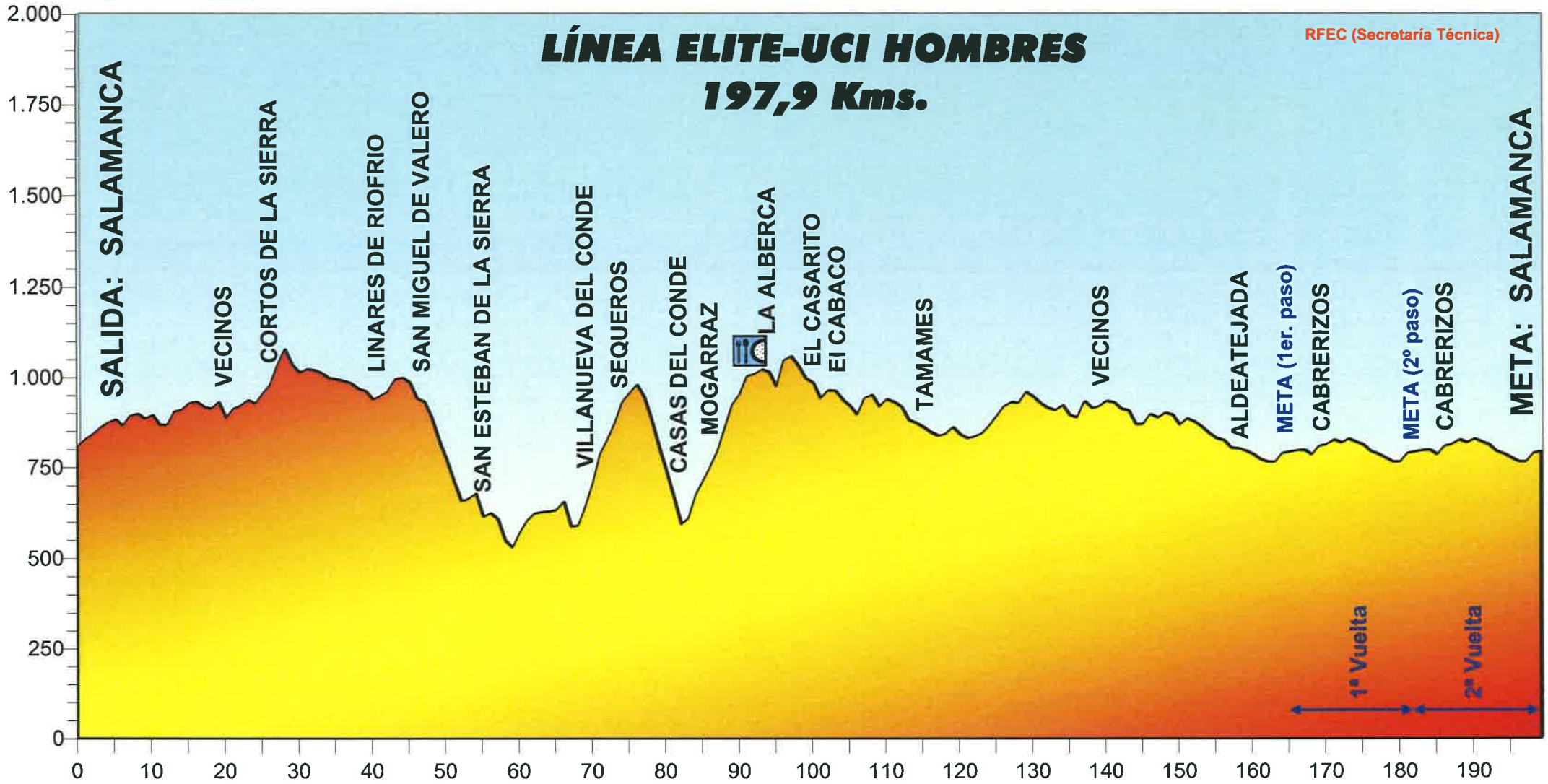
**LLEGADA:** Ultimo Km.: En ligero ascenso, Rolonda Plaza de España todo recto paso por la der. a 700 mts. Giro 90º a der. a 450 mts. por Avda. Mª Auxiliadora continua recto por Avda. Federico Anaya. Recta de Meta anchura 7 mts.





www.rfec.com

# CAMPEONATOS DE ESPAÑA DE CICLISMO EN RUTA





www.rfec.com

# CAMPEONATOS DE ESPAÑA DE CICLISMO EN RUTA



## RECORRIDO LÍNEA ELITE-UCI HOMBRES



