

Caminos Jubilares en Cantabria



El Camino de Santiago

POR LA COSTA (9 ETAPAS)



Jornada 1ª: El Haya de Ontón - Castro-Urdiales (15,7 km.).

Impresionantes panorámicas de las montañas y de la costa cantábrica. El recorrido parte del límite territorial entre Cantabria y el País Vasco, asciende por la Canal de Baltezana hasta el Alto de Helguera, y tras atravesar el boscoso Valle de Otañes, llega hasta Santullán. Desde aquí, por Sámano, alcanzaremos Castro-Urdiales entrando a la Villa por la Playa de Brazomar.

El conjunto arquitectónico medieval de Castro-Urdiales, situado junto al Puerto, está compuesto por la Iglesia gótica de Sta. María de la Asunción, el Castillo-Faro, el Puente Viejo y la ermita de Sta. Ana.

El entorno del Puerto y la Puebla Vieja, de marcado sabor marinero, son un lugar óptimo para degustar los pescados y mariscos del Cantábrico, especialmente las anchoas, en cualquiera de sus numerosas tabernas típicas. El Paseo Marítimo y la parte central de la Villa presentan un aspecto señorial norteño, con algunos chalets, villas, y edificios singulares de estilo modernista como el Hotel Royal, el Palacio de los Chelines, o el de Ocharán.

La ciudad cuenta con Albergue de Peregrinos y dispone una completa oferta hotelera.

Jornada 2ª: Castro-Urdiales-Guriezo (14km.).

Etapa costera de transición entre las Villas marineras de Castro-Urdiales y Laredo, en la que podremos seguir disfrutando de la cercanía del Cantábrico con lugares de gran belleza natural en su recorrido, como la Ría de Oriñón, que nos obligará a remontar hasta El Pontarrón para poder cruzarla. En el camino podemos encontrar interesantes restos medievales como las ruinas del Castillo de San Antón (de supuesto origen templario) en Allendelagua, o la iglesia románica de San Martín (posteriormente reconstruida), en Campijo.

Es digna de mención la Iglesia renacentista de S. Vicente en Rioseco, y en el Barrio de la Magdalena (Guriezo) se ha conservado intacta la ferrería medieval de La Yseca, visitable, junto a la que se alza el Palacio de los Marroquines con su torre circular.

Albergue de Peregrinos en El Pontarrón, y alojamiento rural en distintas localidades del Valle de Guriezo.

Jornada 3ª: Guriezo-Laredo-Colindres (26 km.).

Saldremos de Guriezo en dirección Norte. Rodeando el Monte Candina por Torquiendo, alcanzaremos pronto el trazo de la "Calleja de la Vida", sendero que nos llevará suavemente hasta Liendo. Atravesando el valle tras Hazas, llegamos a Laredo desde lo alto, por Tarrueza, entrando a la población a través de la Puerta de Bilbao.

La Villa marinera de Laredo es una de las que en tiempos medievales formaron la Hermandad de las Cuatro Villas: Castro-Urdiales, Laredo, Santander y San Vicente de la Barquera, y mantiene extraordinariamente conservada su Puebla Vieja (S.XVI), a los pies de la Iglesia gótica de Sta. María de La Asunción. Otros atractivos de la localidad son la magnífica Playa de La Salvé, la gastronomía marinera de sus numerosos restaurantes y un animado ambiente nocturno.

Existen dos Albergues de Peregrinos regentados por religiosos, y otro Municipal en la cercana localidad de Colindres, además de la completa oferta turística en alojamientos de todas las categorías que ofrece la ciudad.

Camino del Norte

- Itinerario recomendado..
- Itinerarios alternativos (terrestres).
- Tren (opcional).
- Servicio de lancha.

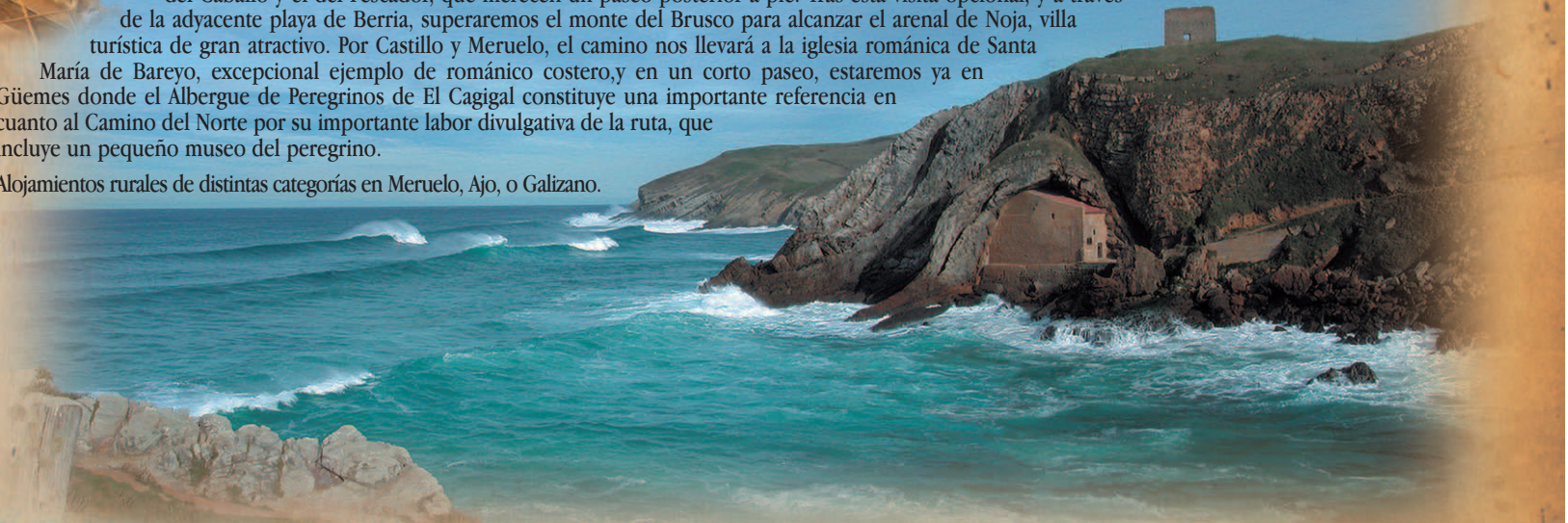


Rutas para Peregrinos

Jornada 4ª : Laredo - Güemes (19 km.).

Iniciamos la jornada en El Puntal de Laredo tomando la lancha que cruzando la bahía nos desembarcará en Santoña, dándonos la oportunidad de contemplar de cerca el entorno natural del monte Buciero, con sus cortados sobre el mar y sus dos faros: el del Caballo y el del Pescador, que merecen un paseo posterior a pie. Tras esta visita opcional, y a través de la adyacente playa de Berria, superaremos el monte del Brusco para alcanzar el arenal de Noja, villa turística de gran atractivo. Por Castillo y Meruelo, el camino nos llevará a la iglesia románica de Santa María de Bareyo, excepcional ejemplo de románico costero, y en un corto paseo, estaremos ya en Güemes donde el Albergue de Peregrinos de El Cagigal constituye una importante referencia en cuanto al Camino del Norte por su importante labor divulgativa de la ruta, que incluye un pequeño museo del peregrino.

Alojamientos rurales de distintas categorías en Meruelo, Ajo, o Galizano.



Jornada 5.ª: Güemes - Santander (13,2 km.).

Desde Güemes tomamos dirección Galizano, con parada obligada en el Santuario de Sta. M^a de Latas antes de llegar al malecón de Somo. Aquí embarcaremos nuevamente en lancha para disfrutar de una corta travesía que nos acerca hasta el mismo centro de la ciudad de Santander, dejándonos junto a su Catedral. En ella se conservan las reliquias de las cabezas de San Emeterio y San Celedonio, Patronos de la ciudad, ante las que se postraron desde antiguo los peregrinos en camino hacia Santiago.

La bahía de Santander, una de las más hermosas del mundo, marca un circuito urbano que comenzando en el mismo centro, discurre por el señorial paseo de Pereda, Puertochico, la avenida de Reina Victoria y El Sardinero, incluyendo fantásticas vistas panorámicas, hermosos parques y tranquilas playas en su recorrido, culminando el paseo con la visita al Palacio de la Magdalena, situado sobre la bellísima Península del mismo nombre, y que constituye la más conocida y emblemática estampa de la ciudad.



En verano, el Festival Internacional de Santander, presenta en el Palacio de Festivales de la ciudad una programación de altísimo nivel, especialmente en música clásica y sinfónica.

Distintos Museos, como el de Prehistoria, el de Bellas Artes o el recientemente remodelado Museo Marítimo, con su espectacular Acuarium, completan la oferta cultural de una ciudad, que además presenta un animado centro urbano de gran actividad comercial, y gran cantidad de tabernas, bares de copas o restaurantes, principalmente junto a sus plazas, como la Porticada, la de Sta. Lucía, la de Pombo, o el entorno de Puertochico.

La cocina marinera más típica puede disfrutarse en la zona por-

tuaria del Barrio Pesquero, donde las sardinas, el bonito y los pescados del Cantábrico son preparados en asadores dispuestos en la misma calle.

El Albergue de Peregrinos se halla en la calle de Ruamayor, frente al Ayuntamiento, y la oferta de plazas hoteleras es la propia de una ciudad turística, desde el modesto alojamiento en económicos hostales, a hoteles de todas las categorías. Si no se desea utilizar el barco, podemos optar por la alternativa terrestre, siguiendo la secuencia: Güemes - Galizano - Horna - Solares - Sobremazas - El Astillero, rodeando la bahía de Santander a pie, y pernoctar en el Albergue de Ntra. Sra. de Muslera.

Jornada 6.ª: De Santander a Santillana del Mar (31 km.).

Tras salir de la ciudad de Santander y caminar hasta Boo de Piélagos, la desembocadura del río Pas nos obliga a subir hasta Puente Arce para cruzar la ría. Dada la distancia a cubrir en esta etapa, opcionalmente podemos tomar el tren de cercanías en Boo, para apearnos en Mogro, evitando este rodeo. Desde aquí, a través de Miengo y Cudón llegaremos hasta Requejada, donde se encuentra el albergue del Regato de las Anguilas junto a la antigua carretera de Santander. Al llegar al puente de Barreda, sobre el Besaya, se nos presentan dos opciones para alcanzar Santillana: el camino corto por Viveda y Camplengo nos llevará a la villa en un paseo de 5 km. La ruta histórica, que originalmente pasaba a través del desaparecido puente de Requejada nos llevará por Hinojedo y Puente Avíos, visitando en Ongayo la iglesia de Santiago, (11 km.).

La recompensa de la etapa es la llegada a Santillana del Mar, uno de los pueblos más bellos de España, donde se ubica la Colegiata Románica de Santa Juliana.

La villa, extraordinariamente conservada, permanece casi intacta desde la Alta Edad Media, cuando fue capital de las Asturias de Santillana, y está repleta de



palacios, edificios singulares, y rincones de gran belleza. En las inmediaciones del pueblo se halla la Cueva de Altamira, cuya réplica exacta (Neocueva) puede visitarse, para conocer las mundialmente conocidas pinturas prehistóricas que constituyen una de las primeras manifestaciones artísticas del hombre.

En esta etapa podemos optar por el Albergue de Peregrinos de Polanco (8 km. antes de Santillana), el de Santillana del Mar (junto a la Colegiata), o cualquiera de los numerosos alojamientos rurales, campings, albergues, u hoteles del entorno. En el mismo pueblo existen, además, dos Paradores Nacionales.

Si en la anterior etapa optamos por la alternativa terrestre, nuestra ruta seguirá la secuencia: El Astillero - Pozón de la Dolores - San Pantaleón





Jornada 7.ª: Santillana del Mar - Comillas (21 km.).

Una etapa para disfrutar, entre dos de los lugares más bellos de la Cantabria costera, y a través de un apacible entorno rural salpicado de ermitas, monumentales iglesias, y pueblos con encanto.

Desde Santillana partiremos en dirección Sur hacia Arroyo para continuar por Caborredondo, donde cruzaremos la carretera para adentrarnos en el valle de Novalles, sorprendentemente arbolado de limoneros y naranjos, gracias a su microclima y que esconde una interesante joya artística en el enclave de Cigüenza: la iglesia de San Martín, de estilo barroco colonial y extraordinario retablo. A unos tres kilómetros, a la salida del valle, destaca el magnífico conjun-

to neogótico del Monasterio de Viaceli y la Abadía Cisterciense de Cóbreces, donde existe albergue de Peregrinos. Muy próxima, la hermosa Playa de Luaña.

A través del pintoresco valle de Ruiloba, en el que podemos disfrutar de abundantes ejemplos de arquitectura rural cántabra y degustar la contundente gastronomía local, alcanzaremos la cosmopolita y señorial villa de Comillas.

La Universidad Pontificia, el palacio de Sobrellano, El Capricho de Gaudí, o el cementerio neogótico con la escultura del Ángel de Llimona, son algunos de los tesoros de una villa que ofrece multitud de detalles en todas sus calles y que goza de un ambiente turístico de calidad en un enclave costero privilegiado, junto al parque natural de las Dunas de Oyambre.

El Albergue Municipal de Peregrinos ocupa la antigua cárcel medieval, y se ubica en el mismo centro urbano. Hay varios campings en el entorno, y toda la oferta hotelera propia de una ciudad turística.

Jornada 8ª: Comillas - San Vicente de la Barquera (12 km.).

El carril-bici a la salida de Comillas nos llevará cómodamente hasta el cruce de El Tejo, tras cruzar la ría de la Rabia. Al poco entraremos, por un sendero que atravesando un frondoso bosque junto al campo de golf de Santa Marina, nos llevará hasta la antigua ermita del mismo nombre. Dejando atrás el complejo deportivo, cruzaremos la C-131 para bajar hasta el barrio de La Revilla desde el que emprende-

remos un agradable paseo por el Alto de La Maza hasta San Vicente, y en el que podremos admirar formidables paisajes llenos de contrastes, con vistas de las playas de Gerra y Merón a un lado, y del cercano macizo de Los Picos de Europa al otro. La entrada a San Vicente por el puente de La Maza nos conecta directamente con la subida a la Puebla Vieja, donde son de obligada visita la iglesia Medieval de Ntra. Sra. de los Ángeles, junto a la que permanecen los restos del antiguo Hospital de Peregrinos, el Castillo del Rey, y las antiguas murallas defensivas.

De sabor eminentemente marino, la villa de San Vicente es

muy conocida por su oferta gastronómica, surtida directamente por la Lonja de su activo puerto pesquero, que abastece de mariscos y pescados frescos a los numerosos restaurantes del lugar.

El albergue de Peregrinos está emplazado en el convento de los Claretianos, junto a la iglesia Vieja y en él se desarrolla una interesante labor divulgativa sobre las rutas peregrinas tanto del Camino de Santiago como del Camino Lebaniego a Santo Toribio. La ciudad está equipada con todo tipo de establecimientos hoteleros, y también existen campings en las cercanas playas. Si se desea, se puede alargar la etapa 8 km. más hasta el albergue de Peregrinos de Serdio.





Jornada 9ª: San Vicente - Unquera (14 km.).

El Camino de Santiago abandona Cantabria por Unquera para entrar ya en Asturias. La última jornada discurre por las localidades de La Acebosa, Serdio, y Pesués, tras cruzar las rías de Tina Mayor y Tina Menor. El puente de Pesués marca el límite con la Comunidad vecina, en la que el peregrino encontrará el final de etapa, y el descanso, en el Albergue de Colombres ya en tierras asturianas.



Jornada 1.ª: De San Vicente de la Barquera a La Fuente, (Lamasón). (27,5 km.).

En la primera etapa nos alejaremos de la costa cantábrica dejando atrás las marismas de San Vicente en dirección Sur, pasando por La Acebosa, ascendiendo el alto de la Rejoja e iniciando el descenso al encuentro del río Nansa, desde Bielva. El sendero discurre por un sereno entorno rural que nos irá acercando progresivamente a las montañas, especialmente tras cruzar el Puente El Arrudo, en el municipio de Herrerías.

Tras dejar atrás Cades, donde hallaremos una interesante ferrería medieval visitable, ascenderemos por una poco frecuentada carretera de montaña, acompañando al río hasta el cruce de Quintanilla de Lamasón, donde podremos elegir entre varios establecimientos hoteleros de distintos precios en un pequeño núcleo rural de gran encanto, o continuar en ascenso suave unos tres kilómetros hasta La Fuente, donde encontraremos el albergue de peregrinos.

En las proximidades, es de gran interés la iglesia románica de Lafuente, del Siglo XIII.

Junto a ella, sobre la tapia de una casa, se encuentra "La Pareja de Lamasón", una obra escultórica del XVII, con una curiosa inscripción datada en 1625.

Jornada 2.ª: Opción 1: La Fuente-Potes (Carretera o camino alto): 24,5 km (+ 4 km. al Monasterio). Opción 2: La Fuente-Cabañes: 20,5 km. + Jornada 3.

Desde La Fuente ascendemos por Burió hasta el Collado de Hoz, desde donde divisaremos ya Cicera, también con Albergue de Peregrinos. Llegamos primero hasta el pueblo, para empezar a ganar altura nuevamente hasta el Collado Arceón con magníficas vistas del Desfiladero y los Picos de Europa. Desde aquí, pronun-

ciada bajada hasta Lebeña, siguiendo las señales de la Ruta Lebaniega. Allí nos espera la Iglesia de Sta María De Lebeña (S.X), excepcional ejemplo de arte visigodo en Cantabria con elementos ornamentales de influencia celta y asturiana.

Una vez en Lebeña, la opción más rápida y menos exigente sería la carretera, ya que en tan solo 3,5 km alcanzaríamos Castro sin mucho esfuerzo, retomando allí senderos hasta Potes. Esta opción presenta el serio inconveniente (como todo el desfiladero) de tratarse de una carretera sumamente

estrecha, sin arcones, y con tráfico rodado permanente, por lo que si se elige esta alternativa, deberemos extremar las precauciones, ir provistos de prendas reflectantes y elegir siempre el margen de carretera que ofrezca mayor visibilidad.

Las opciones que evitan este tramo de carretera son:

Opcion 1: Camino Alto del Desfiladero (Tramo Lebeña-Castro Cillorigo).

ladera de Peña Ventosa, siguiendo siempre el camino más marcado. Tras la subida, avanzamos en paralelo al desfiladero a través de un encinar hasta una pequeña collada en la que veremos una torreta de la luz. Un poco más adelante, comenzaremos la bajada tomando como referencia el tendido eléctrico, hasta salir del Desfiladero y ganar ya la carretera. A unos cien metros tomaremos un camino a la derecha por el Barrio de La Ventosa, donde ya podremos enlazar senderos junto al río hasta llegar a Potes.

(Total: La Fuente-Potes: 23,5 km. + 4 a Sto.Toribio).

Opcion 2- Subida por Cabañes

Algo más exigente por el nuevo desnivel que debemos superar (300 m. en 5,5 km.) tras la travesía de Cicera a Lebeña, esta opción requiere pernoctar en Cabañes y alcanzar Potes y Santo Toribio en otra jornada, pero discurre por carreteras y senderos de montaña bien señalizados, perfectamente transitables y de mayor visibilidad paisajística.

Desde Lebeña, retrocederemos 600 m. por

la carretera hasta el cruce de Allende, para iniciar subida a Cabañes siguiendo los postes de señalización. Rampas finales con pendientes pronunciadas. Pernoctar en el Albergue (Privado) del pueblo, y descender al día siguiente por Pendes hasta Castro-Cillorigo, para seguir ruta hacia Potes y Santo Toribio, como en opción 1.

(Total: La Fuente-Cabañes: 19,5 km.).

Jornada 3ª: De Cabañes a Santo Toribio (13 km.).



Descendemos de Cabañes por el castañal de Pendes, hasta Castro-Cillorigo, donde el valle de Liébana se abre en amplia vega, dejando atrás la angostura del Desfiladero. En un agradable paseo cruzaremos Tama (donde se ubica el interesante

Centro de Visitantes del Parque Nacional de Los Picos de Europa) el pueblo y la rotonda de Ojedo, y finalmente Potes.

A 4 km. de este punto, nos espera por fin el Monasterio de Santo Toribio de Liébana.

Es muy recomendable la visita a las diferentes ermitas del Monte La Viorna, en el entorno del Monasterio. Todas ellas fueron recientemente rehabilitadas con motivo del último Año Santo, especialmente la Cueva Santa, la Ermita de San Miguel o la de Santa Catalina, algo más lejos, (12 km.), la de Santa M.^a de Piasca.

Opcionalmente puede alargarse la estancia para visitar el circo glaciar de Fuente Dé, subir en el Teleférico de Cantur hasta la misma base de las cumbres de los Picos de Europa, y disfrutar de una excepcional jornada de montaña.

Liébana y su capital, Potes, ofrecen al visitante toda la gama de establecimientos hoteleros, restaurantes, tiendas y servicios necesarios para disfrutar de una estancia agradable y cómoda.

Un antiguo sendero a media altura comunica Lebeña con Castro-Cillorigo en paralelo a la carretera del Desfiladero por la margen izquierda del río, dirección Potes. Hay que advertir que se trata de una senda algo dificultosa que requiere cierta agilidad en alguno de sus tramos, pero también que está bien señalizada, que se supera en menos de dos horas de marcha y que resulta una opción muy aconsejable para evitar la carretera. Si elegimos esta ruta, tomaremos la pista a la izquierda a la salida del pueblo de Lebeña y subiremos trazando curvas por la

Red de Albergues para peregrinos

Normas de uso de la Red de Albergues para Peregrinos de Cantabria 2009:

- La peregrinación es un compromiso personal y corresponde exclusivamente al peregrino proporcionarse los medios adecuados (alimentación, cobijo, etc.) para lograr su meta.
- Para el acceso a la red de albergues de peregrinos de la Comunidad Autónoma de Cantabria es obligatoria la presentación de alguna de las distintas Credenciales Oficiales de Peregrino.
- Para tener la consideración de peregrino se debe efectuar el recorrido a pie, bicicleta, o a caballo..
- Las credenciales se otorgan por la Iglesia (Parroquias, Cofradías, etc.) y Asociaciones de Amigos de los Caminos de Santiago y/o Lebaniego. El teléfono de la Cancillería del Obispado de Santander es el 942 36 73 95 y su dirección: Plaza Eguino y Trecu, 1. Santander.
- La credencial no otorga ningún derecho como tal, sólo identifica a su titular como peregrino. Esta puede
- Los horarios de apertura y salida, así como las distintas condiciones particulares de cada albergue, serán las establecidas por sus responsable:s.
- Queda a potestad de la persona encargada de la acogida, la aceptación o no, de la persona que la solicita. Siempre se aceptara su criterio para dar prioridad al que considere que más lo necesite. Normalmente tendrán prioridad los que peregrinan a pie sobre los que lo hacen en bicicleta o a caballo.
- Los grupos o personas que viajen con vehículo de apoyo no tienen ningún tipo de preferencia y quedan a expensas de que queden plazas libres, bajo criterio del responsable:.
- Es necesaria la colaboración para el mantenimiento, limpieza y conservación de los lugares de acogida. Respeta el descanso de los demás.



- 1 - Castro Urdiales • **16 Plazas** • 942 87 15 12 • Policia: 942 86 12 94 / Polideportivo: 942 86 70 90
- 2 - Guriezo • El Pontarrón • **18 Plazas** • 942 85 00 61
- 3 - Liendo (Barrio Hazas) • **10 Plazas** • 650 867 193 / 942 64 30 07
- 4 - Colindres • **18 Plazas** • 942 68 18 20
- 5 - Laredo • El Buen Pastor • **20 (camas dobles), 8 habitaciones** • 942 60 62 88
- 6 - Laredo • La Trinidad • **6 Plazas** • 942 60 61 41
- 7 - Santoña • Jugendherberge • **12 Plazas** • 942 66 20 08
- 8 - Gama (Bárcena de Cicero) • **14 Plazas** • 942 64 20 65
- 9 - Güemes • El Cagigal • **40 Plazas** • 942 62 11 22
- 10 - El Astillero • Nuestra Señora de Muslera • **14 Plazas** • 696 27 12 58 • 691 88 28 56
- 11 - Penagos • Próxima apertura
- 12 - Santander • Santos Mártires • **20 Plazas** • 942 21 97 47
- 13 - Polanco • El Regato de las Anguilas • **6 Plazas** • 942 82 40 28
- 14 - Santillana del Mar • Albergue Municipal Jesús Otero • **16 Plazas** • 942 84 01 98
- 15 - Cóbreces • Zisterzienserbtei • **24 Plazas** • 942 72 50 17
- 16 - Comillas • La Peña • **20 Plazas** • 942 72 25 91 • 942 72 02 89
- 17 - San Vicente de la Barquera • El Galeón, Convento Claretianos • **45 Plazas** • 942 71 53 49 • 664 56 88 41
- 18 - Serdio (Val de San Vicente) • **16 Plazas** • 942 71 84 31 • 664 10 80 03

Itinerari di pellegrinaggio attraverso Liébana.

- 19- Cades • Próxima apertura
- 20 - La Fuente (Lamasón). • **20 Plazas** • 942 72 7958 • 942 72 78 10
- 21 - Cicera • **20 Plazas** • 679 530 105 • 942 730 964
- 22 - Potes • Plaza Mayor • **45 Plazas** • 942 73 81 26
- 23 - Santo Toribio • **38 Plazas** • 942 73 05 50



1

Castro Urdiales

Albergue Municipal
Polideportivo • Pachi Torre



👁	Responsable: Ayuntamiento 942 78 29 00 (Consejería de Turismo)
📄	Dirección: Albergue Municipal / Polideportivo Pachi Torre
☎	Tfno: Abril a Oct.: 942 87 15 12 / 942 861 294 (Policia) De Oct. A Marzo: 943 86 70 90 (Pachi Torre)
🛖	Plazas: 16
🍳	Otros: Cocina
💰	Precio: 4 €
🕒	Horario: Consultar

De interés Castro Urdiales

- Conjunto arquitectónico medieval en el Puerto: Iglesia gótica de Santa María, Castillo-Faro, Puente Viejo, y Ermita de Santa Ana.(XIII- XVII).
- Casa Consistorial, Plaza, y Puebla Vieja.
- Ejemplos de arquitectura modernista.(Casa de los Chelines, Palacio y Castillo de Ocharán, Hotel Royal) y regional (Chalet Sotileza).
- Playas de Brazomar y Ostende.
- Fiestas del Coso Blanco (1.er Viernes de Julio, desfile de carrozas, charangas, etc.).
- Pescados, mariscos y conservas de calidad.

De interés Guriezo

En el término municipal:

- Ferrería medieval de La Yseca (visible) y Palacio Marroquin, en B.º La Magdalena.
- Iglesia de San Vicente de la Maza (XVI), y Casa-Palacio Pinta, en Rioseco.
- Iglesia de San Sebastián, Landerál.

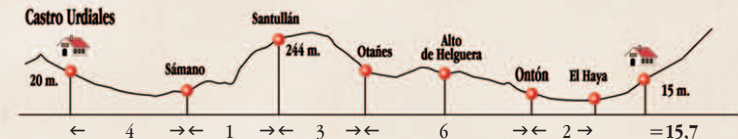
2

Guriezo

Albergue El Pontarrón



👁	Responsable: Ayuntamiento
📄	Dirección: "El Pontarrón". C/ Pontarrón, n.º 6
☎	Tfno: 942 85 00 61
🛖	Plazas: 18
👤	Contacto: Susana o Elena
💰	Precio: Donativo
🕒	Horario: A partir de las 10 de la mañana




De interés Laredo

- Conjunto Histórico-artístico de La Puebla Vieja de Laredo: muralla medieval, torres, palacios, hospital, etc.
- Iglesia de Santa María de la Asunción (retablo flamenco, S. XV).
- Playa de la Salvé.
- En Septiembre: Conmemoración del desembarco de Carlos V (Recreación del hecho histórico: trajes de época, mercado medieval, etc.).
- Fiesta de La Batalla de Flores (último viernes de Agosto).
- Gastronomía típica.



5

Laredo



El Buen Pastor (Privado / Religioso)

👁	Responsable: Comunidad Franciscana
📍	Dirección: C/ Fuente Fresnedo n.º 1. 39770 Laredo
☎	Tfno: 942 60 62 88
@	Web: www.alberguebuenpastor.com
✉	E-mail: laredo@alberguebuenpastor.com
🛏	Plazas: 20 (camas dobles). 8 habitaciones
📞	Contacto: Ester Pereiro
✓	Otros: Cocina, sala de estar, calefacción, lavadora.
€	Precio: 13 €
🕒	Horario: Lunes a Jueves: 7 a 1 am. Viernes a Domingo: hasta 2 am.

6

Laredo



La Trinidad (Privado / Religioso)

👁	Responsable: Hermanas Trinitarias
📍	Dirección: C/ San Francisco, 22. 39770
☎	Tfno: 942 60 61 41
🛏	Plazas: 6
📞	Precio: Consultar
🕒	Horario: Mañanas: 10 - 13, tardes: 17 - 20. Abierto todo el año. Comedor. Duchas. Capilla.

3

Liendo

Albergue Saturnino Garcia



👤	Responsable:	Miguel Ángel
📍	Dirección:	650 867 193 (Miguel Angel)
☎️	Tfno:	942 64 30 07 (Bar Pablito/Súper Villa Mar)
🛋️	Plazas:	10
💰	Precio:	4 €
📅	Horario:	Inauguración Abril 2010

De interés Colindres

- En el Barrio de Colindres de Arriba, conjunto arquitectónico montaños, (XVI-XVIII).
- Iglesia de San Juan Bautista, (XVI).
 - Palacio del Infantado.
 - Casona Cachupín.
 - Casonas blasonadas de Serna, Bolívar, Agüero, el Mazo, del Valle, Mori, etc.

De interés Gama (Bárcena de Cicero).

- Arquitectura montañesa en el municipio:
- Palacio de Arredondo
 - Casonas de Cicero
 - Palacio de la Colina, Bárcena de Cicero
 - Entorno Natural de las Marismas de Escalante y Rada. Paseo y Mirador.

8

Gama

Bárcena de Cicero
Albergue Municipal



👤	Responsable:	Ayuntamiento .
📍	Dirección:	Bar Los Yugos. Antigua Ctra. General Santander-Bilbao.
☎️	Tfno:	942 64 20 65
🛋️	Plazas:	14
👤	Contacto:	José Manuel Lastra.
💰	Precio:	Donativo
📅	Horario:	Abierto todo el año

4

Colindres

Albergue Municipal



👤	Responsable:	Ayuntamiento
📍	Dirección:	C/ Heliodoro Fernández, nº 27, 2º Derecha
☎️	Tfno:	942 681 820
🛋️	Plazas:	18
👤	Contacto:	Agencia Desarrollo/Oficina de Turismo
💰	Precio:	6 €



De interés Santoña.

- Iglesia Monasterio de Santa María del Puerto.
- Monasterio de Montehano (enterramiento de Bárbara de Blomberg).
- Entorno natural de las Marismas de Santoña, (observación de aves).
- Ruta del Monte Buciero: Faro del Pescador; Faro del Caballo, Fuertes defensivos de San Carlos, San Martín y fuerte napoleónico del Mazo.
- Playas de Berria y San Martín.
- Carnavales Marineros, (Febrero).
- Anchoas y conservas de primera calidad.

De interés Güemes (Bareyo).

- Iglesia Románica de Santa María.
- Convento de San Ildefonso.
- Iglesia de San Martín.
- Acantilados y Faro del Cabo de Ajo.



7

Santoña

Albergue juvenil

👤	Responsable: Ayuntamiento
📍	Dirección: Strada Santoña-Cicero, s/n. 39740
☎	Tfno: 942 66 20 08
🌐	Web: www.alberguedesantona.com
✉	E-mail: reservas@alberguedesantona.com
🛏	Plazas: 12
📞	Contacto: Roberto Gutiérrez
🕒	Otros: Abierto todo el año. Actividades deportivas
💰	Precio: 6,50 €
🕒	Horario: Mañana: 9:30 a 2. Tarde: 17:30 a 22. Domingos tarde cerrado.

9

Güemes

El Cagigal

👤	Responsable: Ernesto Bustio.
📍	Dirección: Barrio Gargollo, s/n. Güemes (Bareyo)
☎	Tfno: 942 62 11 22
🛏	Plazas: 40
📞	Contacto: Ernesto
🕒	Otros: Rifugi
💰	Precio: Donativo
🕒	Horario: Abierto todo el año

10

El Astillero




Nuestra Señora de Muslera

👤	Responsable:	Asociación Amigos del Camino de Santiago
📍	Dirección:	Templo Nuestra Sra. Muslera. c/ Fdez. Escárzaga, s/n.
☎	Tfno:	696 27 12 58 / 691 88 28 56
✉	E-mail:	aacsastillero@yahoo.es
🛖	Plazas:	14
👤	Contacto:	Luis Torcida / José Arenal
💰	Precio:	Donativo

11

Penagos

Santos Mártires



Próxima Apertura

De interés Santander

- Catedral (Reliquias de San Emeterio y Celedonio).
- Museos de Prehistoria, Bellas Artes y Biblioteca Menéndez Pelayo.
- Bahía de Santander (Paseo Pereda, Puertochico, Castelar).
- Palacio de la Magdalena.
- Playas del Sardinero.
- Jardines de Piquío.
- Playa y entorno de Matalañas, y Faro de Cabo Mayor.
- Palacio de Festivales (obra de Sainz de Oiza) / Festival Internacional de Verano.
- Museo Marítimo del Cantábrico (Acuario).
- Gastronomía marinera, Barrio Pesquero.

12

Santander



Santos Mártires

👤	Responsable:	Federación Camino del Norte
📍	Dirección:	C/ Ruamayor, 9 -11 (gegenüber vom Rathaus)
☎	Tfno:	942 21 97 47
🌐	Web:	www.caminonorte.org
🛖	Plazas:	20
👤	Contacto:	Sala Información. Cocina. Duchas
💰	Precio:	5 €



De interés El Astillero (Guarnizo).

Localidad próxima a Santander

- Santuario Ntra. Sra. de Muslera.
- Ermita de Ntra. Sra. de los Remedios.

*De interés* Polanco.

- Casa natal, y residencia de D. José María de Pereda.
- Iglesia Parroquial.

De interés Santillana del Mar

- Villa Medieval. Conjunto Histórico-artístico.
- Colegiata Románica de Santa Juliana.
- Museo Diocesano del Convento de las Clarisas.
- Palacio de los Benemejís, Torre de Don Borja, Ayuntamiento, Casa del Águila y La Parra, Casona de los Tagle, Parador Gil-Blas, etc.
- Cuevas Prehistóricas de Altamira.



13

Polanco

El Regato de las Anguilas




👤 Responsable:	Ayuntamiento de Polanco
📍 Dirección:	Barrio Rolisas (Mar). Antigua Ctra. Torrelavega - Santander
☎ Tfno:	942 82 40 28 / 696 27 12 58
🚪 Plazas:	6
📞 Contacto:	Ascensión
👉 Otros:	Llaves en Bar Quin. Sin Cocina. Duchas. Lavadero.
💰 Precio:	4 €

14

Santillana del Mar
Albergue Municipal Jesús Otero

👤 Responsable:	Ayuntamiento
📍 Dirección:	Anexo a Museo Jesús de Otero (junto Colegiata)
☎ Tfno:	942 84 01 98
🌐 Web:	www.santillanadelmar.es
🚪 Plazas:	16
📞 Contacto:	Museo Jesús Otero
👉 Otros:	Información en Museo y Oficina de Turismo
💰 Precio:	6 €
🕒 Horario:	Entrada 16.00 a 20.00 h. Salida antes 10.00 h



15

Cóbreces



Abadía Cisterciense

👤	Responsable:	Abadía Cisterciense de Vía Celi
📍	Dirección:	Carretera Santillana a Comillas (junto desvío Novales)
☎	Tfno:	942 72 50 17
✉	E-mail:	ocsoacv@planalfa.es
🏠	Plazas:	24
📞	Contacto:	Pastor D. Teodoro
📖	Otros:	Fabrican queso de Trappa. Hospedería
💰	Precio:	3 €€
🕒	Horario:	Hasta las 7

De interés Cóbreces

- Iglesia colonial de San Martín en Cigüenza, Novales.
- Abadía Cisterciense de Vía Celi, con excelente Quesería.
- Colegio Quirós.
- Casona del Castro.
- Playa de Luaña.

16

Comillas



La Peña

👤	Responsable:	Ayuntamiento
📍	Dirección:	La Peña, s/n.
☎	Tfno:	942 72 02 89 (Ag. Desarrollo) / 942 72 25 91 (Oficina de Turismo)
🌐	Web:	www.comillas.es
✉	E-mail:	oficinaturismo@comillas.es
🏠	Plazas:	20
📞	Contacto:	Agencia Desarrollo u Oficina de Turismo
📖	Otros:	Cerrado del 12 Diciembre al 1 de Marzo
💰	Precio:	5 €
🕒	Horario:	Desde las 16h a 20h.

De interés Comillas

- Palacio de Sobrellano del Marqués de Comillas.
- Villa modernista "El Capricho" de Gaudí.
- Cementerio: ruinas góticas, escultura: Ángel de Llimona.
- Iglesia, Ayuntamiento y plaza. Zona turística "el Corro".
- Playa, puerto, y paseo marítimo.
- Próximo a la Reserva Natural de las dunas de Oyambre.



De interés San Vicente de la Barquera

- Conjunto medieval del Castillo del Rey, Ntra. Sra. de los Ángeles y Puebla Vieja.
- Santuario de Ntra. Sra. de la Barquera.
- Puerto y lonja del pescado.
- Fiesta marinera de La Folia, (Abril).
- Ruinas góticas del Convento de San Luis.
- Restos del Hospital de Peregrinos de La Concepción, junto a la Iglesia.
- Palacio de los Corro, (Ayuntamiento).
- Gastronomía marinera típica. Pescado y marisco del Cantábrico.

De interés Serdio

- Franja litoral: Rías de Tina Mayor y Tina Menor.
- Playas del Sable, Amio, Berrellín, y Aramal.
- Entorno rural privilegiado.

17

San Vicente de la BarqueraEl Galeón,
Convento Claretianos

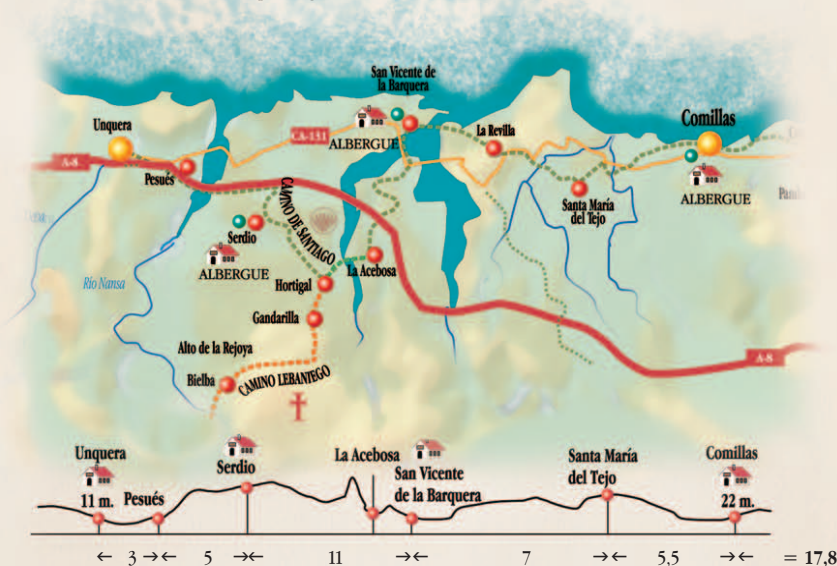
👤	Responsable:	Luis J. Izquierdo
📍	Dirección:	C/ Alta 12. (Anexo Convento Claretiano)
☎	Tfno:	942 71 53 49 / 664 56 88 41
@	Web:	www.guianortesantiago.com
✉	E-mail:	luissantander.guianorte@yahoo.com
🛏	Plazas:	45
🍽	Otros:	Plato del día. Lavadero. Agua caliente.
💰	Precio:	Donativo 5 €
🕒	Horario:	Abierto todo el año

18

Serdio

Albergue Municipal

👤	Responsable:	Ayuntamiento Val de San Vicente
📍	Dirección:	Antiche Scuole. Serdio
☎	Tfno:	942 71 84 31 - 664 10 80 03
🛏	Plazas:	16
📞	Contacto:	Enriqueta Fernández
🍽	Otros:	Donativo
💰	Precio:	Consultar



20

La Fuente (Lamasón)

Albergue Municipal de Lamasón "Los Pumares"



👁	Responsable:	Ayuntamiento Lamasón
📍	Dirección:	Antiche Scuole di La Fuente (Barrio Los Pumares)
☎	Tfno:	942 72 79 58 / 942 72 78 10
🚶	Plazas:	20

De interés Lafuente (Lamasón) y Cicera (Peñarrubia).

- Zona de montaña próxima a Picos de Europa, atravesando el valle de Lamasón. Panorámicas.
- Iglesia de Santa Juliana en Lafuente. Románico. S. XIII.
- Iglesia de Sobrelapeña. Restos románicos.
- "La Pareja de Lamasón", en Lafuente. Creación escultórica del S. XVII. Junto Iglesia.
- En Cicera, subida al Mirador de Santa Catalina y restos de la Torre Medieval de la Bolera del Moro. Impresionantes vistas del desfiladero de La Hermida.
- Gastronomía Montañesa: Cocido Montañés, carnes de ganado de pasto, postres lácteos.

21

Cicera Peñarrubia

Albergue Municipal



👁	Responsable:	Ayuntamiento Peñarrubia
📍	Dirección:	Cicera. Casa nº 40. Centro Storico
☎	Tfno:	679 53 01 05 / 942 73 09 64
🚶	Plazas:	20
✓	Otros:	Cerrado Enero, Febrero y Marzo (salvo Semana Santa)
€	Precio:	5 €

De interés Potes.

- Descendiendo de Cicera: Iglesia mozárabe de Santa María de Lebeña, S. X. Excepcional.
- En Potes: Torres del Infantado y de Orejón de la Lama, S. XV. Puente medieval.
- Barrio Viejo, de la Solana, y de El Sol: conjunto medieval, arcos, casas populares, etc.
- Antiguo Convento Dominicano de San Raimundo, S. XVII. Exposiciones etnográficas, visitas.
- Iglesias de San Vicente: la antigua de gótico tardío, S. XV-XVII, y la nueva del XIX.
- Oratorio San Felipe Neri: Centro de Estudios Lebaniegos. Atención al Peregrino, sala de exposiciones. Gestión Albergue Plaza Mayor.
- A 12 km.: Santa María la Real de Piasca.
- Gastronomía Lebaniega: Cocido de garbanzos, carnes, boronos, chorizos ahumados, caza, orujo, queso Picón, quesos D. O. Liébana, postre de manzana, castañas, avellanas, etc.
- Fiesta del Orujo, en octubre. Fiesta de la Santísima Cruz, en octubre.





19

Cades

Albergue Municipal



Próxima Apertura

22

Potes

Plaza Mayor



👤	Responsable:	Llaves en Centro de Estudios Lebaniegos. Junto Iglesia S.Vicente
📍	Dirección:	Plaza Mayor s/n
☎	Tfno:	942 73 81 26
👤	Plazas:	45
📞	Contacto:	Cel
💰	Precio:	5 €€
🕒	Horario:	Hora de entrada de 17 a 20 h.

De interés Santo Toribio (Camaleño).

- Monasterio Santo Toribio de Liébana: Claustro, iglesia gótica, capilla del Lignum Crucis.
- Ermitas alrededor del del Monasterio: Cueva Santa (rupestre), San Miguel, Santa Catalina.
- Ermita de San Tirso e iglesia de San Sebastián, en Ojedo.
- Ermita de San Juan de la Casería, en Mieses.
- A 10 km.: Parque Nacional Picos de Europa. Teleférico de Fuente Dé. Mirador del Cable.


23

Santo Toribio

Monasterio



👤	Responsable:	Monasterio de Santo Toribio
📍	Dirección:	Carretera Nueva s/n. Camaleño.
☎	Tfno:	942 73 05 50
👤	Plazas:	38
📞	Contacto:	Jesús M.ª Madariaga
💰	Precio:	5 €
🕒	Horario:	Consultar





Rutas peregrinas por Liébana

La accidentada orografía de los Picos de Europa y de la Cordillera Cantábrica delimitan geográficamente el Valle de Liébana y condicionan el acceso a Santo Toribio desde las Comunidades vecinas de Asturias, Castilla y León. Pese a ello, existen abundantes referencias históricas que avalan la existencia de cuatro vías principales de peregrinación al Monasterio de Santo Toribio.

Señalizadas recientemente como PR (Rutas de Pequeño Recorrido) dentro de la Red de Senderos de Liébana, estos caminos discurren por diferentes trazados según la zona de procedencia:

Ruta Castellana: con antecedentes históricos en una antigua Calzada Romana, esta vía sería la prolongación hacia Liébana de la denominada "Vía de Burejo", que remontaba el río del mismo nombre hasta las Dehesas de Montejo, donde se encuentra el yacimiento arqueológico romano de El Otero. La continuación lógica por Cervera de Pisuerga, encontraría los accesos a Liébana por Piedrasluengas o por Sierras Albas para descender por Cabezón de Liébana hasta Potes, para ascender por Herrerías, Lamasón y Peñarubia, bajando después por Cicera hasta Lebeña y remontando el Deva hasta Potes.

Ruta Leonesa: la divisoria con la provincia de León está marcada por las abruptas cumbres del entorno de Peña Prieta y del macizo central de los Picos de Europa, con elevaciones que sobrepasan con frecuencia los 2.000 m. El paso principal sería el Puerto de San Glorío y tendría origen altomedieval, cuando Liébana pertenecía al Reino de León y era una comarca muy poblada.

Ruta Asturiana: la más compleja, ya que atraviesa los Picos de Europa. Discurriría a través del Concejo de Cabrales por la Calzada de Caoru llegando hasta Sotres, y desde aquí rodeando el Macizo Oriental por la vertiente norte hasta Bejes, para cruzar el Collado Pelea y bajar hasta el valle por Cabañes y Pendes.

Ruta de la Costa (Camino Lebaniego): la variante Lebaniega desde el Camino de la Costa a Santiago se inicia en Hortigal, en el municipio de Val de San Vicente, para ascender por Herrerías, Lamasón y Peñarubia, bajando después por Cicera hasta Lebeña y remontando el Deva hasta Potes.





ENLACE DE CANTABRIA CON EL CAMINO FRANCÉS. LA VÍA DEL BESAYA

La antigua calzada romana que unía Castilla con el mar en Portius Blendium (actualmente Suances), fué desde siempre una importante vía de comunicación entre Cantabria y la Meseta. Con el auge del Camino Francés a partir del Siglo XII, esta Ruta sería utilizada mayoritariamente como vía de enlace de las principales abadías cántabras con el Camino de Santiago por Castilla, enlazando con éste en Carrión de los Condes.

Uniendo la Catedral de Santander con Santillana del Mar, la Ruta remontaría el Besaya pasando por **Torrelavega**, a través de un trazado con abundancia de arte románico, como la espléndida Iglesia de **Santa María de Yermo** cerca de Riocorvo, la Iglesia de San Facundo y San Primitivo en Silió, la de San Cosme y San Damián en Pie de Concha, o la extraordinaria **Colegiata Románica de Cervatos**, ya en el límite con tierras castellanas.



Agradecimientos

Obispado de Santander, Monasterio de Santo Toribio, Asociación Amigos del Camino de Santiago de El Astillero y Cantabria, Federación Camino del Norte (Santander y Güemes), Asociación Amigos del Camino de Santiago de San Vicente de la Barquera, Ayuntamientos colaboradores Red de Albergues: Castro Urdiales, Guriezo, Colindres, Santoña, Bárcena de Cicero (Gama), El Astillero (Muslera), Santander, Polanco (Rolisas-Mar), Santillana del Mar, Comillas, Val de San Vicente (Serdio), La Fuente, (Lamason), Peñarrubia (Cicera), Potes, y Camaleño (Baró). A Hospitaleros, Parroquias, Juntas Vecinales, establecimientos hosteleros, fuerzas de seguridad, y particulares en general, que de forma desinteresada prestan apoyo y auxilio a los peregrinos.

i EL CAMINO EN LA WEB

- www.cantabriajubilar.com (Rutas, etapas, planos, e información de interés)
- www.jubileolebaniego.com (Historia, información turística, enlaces)
- www.cantabria2007.com (Año jubilar Lebaniego. Información general)
- www.caminodelnorte.org (Asoc. Amigos Camino Santiago de Cantabria, etapas, guía, etc.)
- www.caminosantiago.org (Rutas históricas, refugios, albergues)
- www.caminonorte.org (Federación de Asociaciones de amigos del Camino)
- www.centrodeestudioslebaniegos.info
- www.turismodecantabria.com

i PUBLICACIONES

- Caminos Jubilares por Liébana. Consejería de Cultura Gobierno Cantabria. 2001.
- Cantabria y el Camino de Santiago (Asoc. Amigos del Camino de Astillero y Cantabria).
- Guía del peregrino a Santo Toribio (VV.AA/Asoc. Amigos del C. de Santiago de Astillero y Cantabria).
- Guía práctica a Santiago y Santo Toribio (Federación Camino del Norte a Santiago).
- El Camino de la Sta. Cruz (Camino Cruceno por el interior de Cantabria. Antonio Nicolau).
- Camino Lebaniego (Alberto Celis. Editorial Desnivel).
- Camino del Norte (Juanjo Alonso. Editorial Desnivel).
- Revista Grandes Espacios n.º 110 (Especial Liébana).
- Camino del Norte (Guía práctica del Camino de Santiago por la costa y del Camino Primitivo).
- (Carlos Mencos - Iniciativas Pamplona. Edición 2009).

i TELÉFONOS

- Centro Estudios Lebaniegos. Atención al Peregrino (+34) 942 138 126
- Turismo de Potes (+34) 942 730 787
- Turismo de Cantabria (+34) 901 111 112
- Centro Interpretación Picos de Europa (+34) 942 738 109

Telefono de información al Peregrino **902 999 222**

