

Fahrplan „Eyachtäler“

HECHINGEN – EYACH

Hechingen Landesbahn	10:14	12:14	14:14	16:14
Rangendingen	10:22	12:22	14:22	16:22
Stetten (b. Haigerloch)	10:33	12:33	14:33	16:33
Haigerloch	10:38	12:38	14:38	16:38
Bad Imnau	10:45	12:45	14:45	16:45
Mühringen (X)	10:49	12:49	14:49	16:49
Eyach HzL	10:55	12:55	14:55	16:55

EYACH – HECHINGEN

Eyach HzL	11:02	13:02	15:02	17:02
Mühringen (X)	11:08	13:08	15:08	17:08
Bad Imnau	11:11	13:11	15:11	17:11
Haigerloch	11:18	13:18	15:18	17:18
Stetten (b. Haigerloch)	11:23	13:23	15:23	17:23
Rangendingen	11:34	13:34	15:34	17:34
Hechingen Landesbahn	11:44	13:44	15:44	17:44

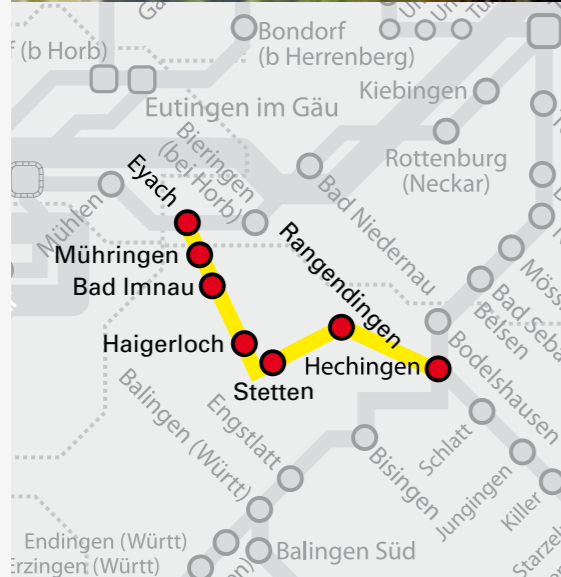
gültig am 1., 17., 27., 28.5.; 7., 24.6.; 15.7.; 5., 26.8.; 16.9.; 3.10.2012
(X) Bedarfshalt. Nach bzw. ab Hechingen bestehen Anschlüsse nach Balingen und Tübingen. Nach bzw. ab Eyach bestehen Anschlüsse aus Tübingen Hbf und Horb. Aktuelle Zugverbindungen unter: www.efa-bw.de

Tariftipps

Baden-Württemberg-Ticket: 21 Euro* für den Hauptreisenden. Jeder weitere Mitfahrer bezahlt 4 Euro* (bis insgesamt 5 Personen). Kinder bis 14 Jahren fahren in Begleitung der (Groß-)Eltern kostenfrei. **naldo-Tagestickets** für Einzelpersonen und für Gruppen. **Fahrradmitnahme kostenlos:** Im 3-Löwen-Takt Radexpress ist die Fahrradmitnahme kostenlos. Fahrräder können grundsätzlich nur befördert werden, wenn genügend Platz vorhanden ist. Radlergruppen mit mehr als fünf Fahrrädern müssen ihre Fahr bei der HzL Hohenzollerische Landesbahn AG anmelden. Telefon 07471 180622 (Mo.-Fr.). Fahrkartenverkauf im Zug (nur zu Zielen des Verkehrsverbundes naldo).

Mehr Infos unter: www.3-loewen-takt.de u. www.naldo.de (*Preise am Automaten oder im Internet)

3-Löwen-Takt Radexpress „Eyachtäler“



www.3-loewen-takt.de

LÖWENLINE 01805 77 99 66

Fahrplanauskunft Baden-Württemberg für Busse und Bahnen.

14 Cent/Min. aus dem dt. Festnetz, höchstens 42 Cent/Min. aus Mobilfunknetzen.

Radtour 1 Von Hechingen nach Eyach



Vom Bahnhof in Hechingen folgen wir links der Bahnhofstraße, die nach wenigen Metern in einen Kreisverkehr mündet. Diesen verlassen wir an der ersten Ausfahrt und folgen der Ermelesstraße. An der zweiten Möglichkeit biegen wir links ab. Die folgende Hauptstraße sowie rechts die kleine Brücke überqueren wir. Bei den Tennisplätzen führt der Weg rechts Richtung Schloss Lindich. Nach einem kurzen Anstieg, vorbei an Minigolfplatz und Freibad, halten wir uns links und folgen dem asphaltierten Weg, bis wir Schloss Lindich erreichen. Vor dem Schloss macht der Weg eine starke Kurve und führt wieder vom Schloss weg bergab. Nach dem Vorfahrtsschild biegen wir nach rechts und begeben uns auf Talabfahrt. Nach dem Hausener Hof folgen wir rechts dem Waldweg bis hinunter ins Tal. Vorsicht, in der Talsohle befindet sich ein unbeschränkter Bahnübergang! Vor der L410 fahren wir links und unterqueren die Straße. Dieser Radweg (Schild Richtung Haigerloch) führt nach Rangendingen. Nach dem Ortsschild biegen wir rechts ins Gewerbegebiet ab. Hier fahren wir links durch die Daimlerstraße, an deren Ende wir einige Meter nach links fahren, um dann wieder rechts Richtung Fluss Starzel zu steuern. Vorbei an den Glascontainern und nach der Brücke biegen wir links ab. Der Radweg entlang der Starzel führt uns zu einer Tennisanlage. Hier wechseln wir wieder die Uferseite und halten uns an der nächsten Kreuzung rechts. Kurz vor der L410 zweigen wir nach

rechts ab. Nach 250 m biegen wir links auf einen weiteren Feldweg ein. Diesem folgen wir (Richtung Haigerloch) bis zur Straßenkreuzung Richtung Starzach/Bierlingen. Die Tour biegt jetzt nach rechts ab. Wer mag kann einen kurzen Abstecher zum Schloss Haigerloch machen. Hierzu biegen wir auf Höhe des Bauernhofes links ab und folgen dem Feldweg bzw. der Beschilderung zum Schloss. Wer keinen Abstecher macht, fährt parallel zur Straße auf dem Radweg weiter, um kurz nach dem Umspannwerk die Straßenseite zu wechseln. Dieser Weg führt Richtung Trillfingen. Um den Ort zu umfahren, biegen wir wenige Meter vor dem Ortsschild auf den Schotterweg ein, bis die Kreuzung mit einem Baum erreicht wird. An dieser Stelle radeln wir links wieder Richtung Trillfingen. Vor dem ersten Haus zweigt der Weg rechts ab. An der nächsten Kreuzung halten wir uns links und folgen dem beschilderten Weg Richtung Bierlingen/Starzach. Wir kommen an einem Weiher vorbei, biegen rechts auf eine kaum befahrene Straße ein. Auf der Höhe (Hof Kremensee) biegen wir links ab. Ab jetzt führt der Radweg immer geradeaus. Kurz vor Bierlingen halten wir uns an der Weggabelung links und durchqueren den Ort (Schild Bahnhof Eyach). Wir folgen der kaum befahrenen Kreisstraße bis Eyach (Bahnhof).


Tourenlänge ca. 28 km
Dauer 2 Std.
Start Bahnhof Hechingen
Ziel Bahnhof Eyach
Kontakt Zollernalb Touristinfo
Hirschbergstraße 29
72336 Balingen
Telefon 07433 921139
Telefax 07433 921610
Tarif www.naldo.de

Radroutenplaner für Baden-Württemberg

Kostenlos und interaktiv – mit dem interaktiven Radroutenplaner für Baden-Württemberg wird die Tourenplanung zum Kinderspiel. Am eigenen Computer wird in sekundenschnelle die beste Fahrradroutenroute von A nach B gesucht. Egal ob im Alltags- oder im Freizeitverkehr – der Radroutenplaner kennt den Weg. Weiteres Plus: der Radroutenplaner ist mit der 3-Löwen-Takt Fahrplanauskunft verknüpft. Mehr Infos: www.radroutenplaner-bw.de



Herrliche Touren mit dem Radexpress



Baden-Württemberg



Mit dem 3-Löwen-Takt nachhaltig mobil.

Von Mai bis Oktober rollen sie wieder durch Baden-Württemberg – die 3-Löwen-Takt Radexpress-Züge. Auch in der Saison 2012 bringen diese speziellen Fahrradzüge Radfans zu den Ausgangspunkten herrlicher Fahrradtouren im Land. Aber auch sonst sorgt der 3-Löwen-Takt für Bewegung und optimale Verbindungen mit Bus und Bahn. Außerdem engagiert sich der 3-Löwen-Takt für eine nachhaltige Verkehrsentwicklung und gewährleistet, dass sich der Öffentliche Personennahverkehr (ÖPNV) sowie der Fahrrad- und Fußgängerverkehr als Ganzes sinnvoll ergänzen. Steigen Sie ein – in Busse und Bahnen im 3-Löwen-Takt.

ZAB 2 Von Tübingen nach Kleinengstingen



Der Rad-Wander-Shuttle Tübingen Hbf – Hechingen – Kleinengstingen (ZAB 2 – nach Kleinengstingen, bei der Abfahrt in Tübingen die beiden letzten Fahrzeuge des Zuges nutzen) fährt jedes Jahr an Sonn- und Feiertagen vom 1. Mai bis Mitte Oktober. Unterwegs hält er in Burladingen, von wo Sie der Rad-Wander-Bus 5 bequem auf die herrliche Albhochfläche zur Salmendinger Kapelle oder weiter zur Bärenhöhle bringt. Diese einzigartige Alblandschaft, durch die europäische Wasserscheide in Fehltal und Killertal aufgeteilt, bietet mit ihrer natürlichen Tier- und Pflanzenwelt unvergessliche Eindrücke und Ausblicke. Die Rückfahrt ist wieder mit dem Rad-Wander-Bus 5 möglich, der in Burladingen Anschluss an den Rad-Wander-Shuttle nach Hechingen und Tübingen hat.

Rad Tipp: Tour de Burladingen

Einstieg des Rundkurses ist in Burladingen am Stadion Tiefental. Zuerst geht es Richtung Stadtmitte, entlang der Bahnlinie – am Stadtende Richtung Gauselfingen, dem Fehltal entlang an der Bahnlinie und der alten Mühle vorbei bis Gauselfingen. Im Ort halten wir uns zunächst Richtung Hausen a.d.L., ab dem Ortsende Gauselfingen radeln wir links dem Kohltal (langgezogener leichter Anstieg) entlang. Nach 1 km kommt ein Grillplatz. Nach der Abzweigung Hausen geht es teilweise steil nach Hörschwag bergab. Hier müssen wir am Spielplatz links Richtung

Stetten u.H. vorbei an der Sägemühle fahren. Dann führt uns der Weg ca. 500 m links an der Lauchert entlang weiter und wir überqueren die L 385. Dann radeln wir an der Melchinger Mühle vorbei nach Melchingen. Nach Überquerung der Kreisstraße K 7161 führt die Strecke Richtung Kornbühl mit Salmendinger Kapelle rechts am Kornbühl vorbei über das Heufeld Richtung Albrauf zur Köhlberg Hütte (herrlicher Blick). Wir gelangen über Ringingen zurück ins Tiefental nach Burladingen.

Tourenlänge 43 km
Dauer ca. 3 Std.
Start/Ziel Burladingen
Kontakt Stadt Burladingen
 Hauptstraße 49
 72393 Burladingen
 Telefon 07475 892-170

Tarif www.naldo.de

www.3-loewen-takt.de

LÖWENLINE 01805 77 99 66

Fahrplanauskunft Baden-Württemberg für Busse und Bahnen.

14 Cent/Min. aus dem dt. Festnetz, höchstens 42 Cent/Min. aus Mobilfunknetzen.

ZAB 3 Von Tübingen nach Schömberg



Der Rad-Wander-Shuttle Tübingen Hbf – Hechingen – Schömberg (ZAB 3 – ab Tübingen das in Fahrtrichtung dritte Fahrzeug) fährt jedes Jahr an Sonn- und Feiertagen vom 1. Mai bis Mitte Oktober. Er bringt Sie ganz ohne Umsteigen von Tübingen über Balingen bis ins idyllische Obere Schlichemtal und natürlich auch wieder zurück. Schon entlang der Strecke gibt es gute Gründe mal auszusteigen: zum Beispiel um im beeindruckenden Fossilienmuseum in Dotternhausen vorbeizuschauen oder im Stausee in Schömberg ins kühle Nass zu springen. Oder Sie nutzen folgende Rad-Wander-Busse, um eine der vielen Radtouren und Wanderstrecken in der Region zu erreichen:

- Vom Bahnhof Bisingen aus geht es per Rad-Wander-Bus 305 zur Burg Hohenzollern und mit dem Rad-Wander-Bus 44 zum Nägelehaus.
- Ab dem Balingen Bahnhof bringt Sie der Rad-Wander-Bus 17 zum Lochen.
- Ab dem Bahnhof Schömberg steigen Sie auf den Rad-Wander-Bus 38 um, der Sie nach Deilingen bringt.

Wandertipp: Auf den Lemberg

Wir fahren mit Anschluss von der ZAB 3 mit dem Rad-Wander-Bus 38 von Schömberg über den Albraufstieg nach Deilingen in die „Region der zehn Tausender“. Vom Deilingen Rathaus (826 m) wandern wir durchgehend auf dem

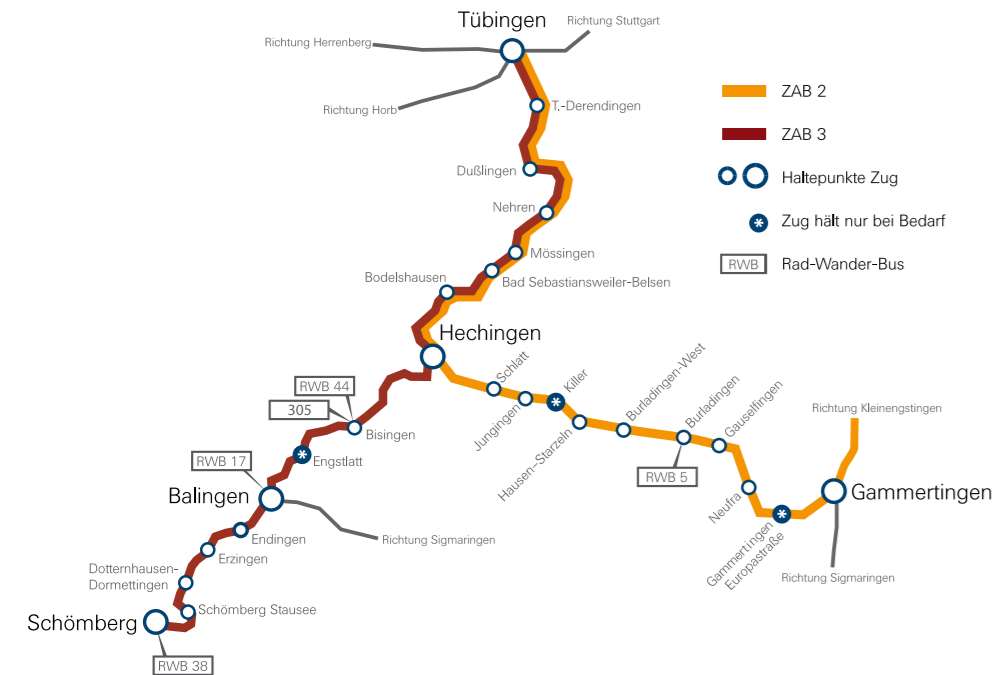
„Donau-Zollernalb-Weg“ über den Oberhohenberg (1.010 m) und Hochberg (1.008 m) zum Lemberg (1.015 m). Der 33 Meter hohe Aussichtsturm auf dem höchsten Berg der Schwäbischen Alb bietet bei klarer Sicht einen Blick bis zum Schwarzwald und zu den Alpen. Der Rückweg vom Lemberg erfolgt zunächst wieder über den „Donau-berglandweg“ zurück bis zum Lembergsattel (925 m). Nach 100 Metern geradeaus bleiben wir leicht links auf dem geschotterten Waldweg (Sagenweg 2, beschildert: Zahl 2 in roter Raute) durch das „Felsenmeer“ (Weißjura-Brocken) des „Riesewalds“ bis zur „Oberhohenberg-Hütte“. Ab der Hütte geht es dann 50 Meter weiter bis zum Wanderparkplatz, dann bergab Richtung Deilingen auf dem bituminös befestigten Weg. Ab der Einmündung in die Gemeindeverbindungsstraße Schörzingen/Deilingen folgen wir dem Sagenweg 1 (beschildert mit Zahl 1 in roter Raute) bis innerorts nach Deilingen.

Einkehrmöglichkeiten

- Hütte neben dem Lembergturm, bewirtschaftet sonn- und feiertags
- Plettenberghütte unterhalb Oberhohenberg, bewirtschaftet sonn- und feiertags (www.plettenberghuette.de)
- diverse Gasthäuser in Deilingen

Tourenlänge 11,5 km
Dauer ca. 3,5 Std.
Start/Ziel Deilingen
Kontakt Donaubergland Marketing und Tourismus
 Bahnhofstraße 123
 78532 Tuttlingen
 Telefon 07461 7801675
 Telefax 07461 7801676
 www.donaubergland.de,
 www.wandern-suedwestalb.de

Tarif www.naldo.de



www.3-loewen-takt.de

Fahrrad fährt n mit Zuganschluss

2012

„Eychtaler“

3-Löwen-Takt Radexpress

LÖWENLINE
 01805 77 99 66

14 Cent/Min. aus dem Festnetz
 (höchstens 42 Cent/Min aus Mobilfunknetzen)
 Die telefonische Fahrplanauskunft für Baden-Württemberg, 24 Stunden, 7 Tage in der Woche oder im Internet: www.3-loewen-takt.de

Herausgeber:
 Nahverkehrsgesellschaft Baden-Württemberg mbH (NVBW)
 Wilhelmsplatz 11, 70182 Stuttgart
 Verantwortlich: Sonja Haas-Andreas,
 Marketingleiterin/Pressesprecherin 3-Löwen-Takt
 GNVBW-Nr. 30412

Realisierung:
 ÖkoMedia GmbH, www.oekomedia.com

Bildnachweis: Zollernalb Tourist-Info, Hannes Ortlieb, Donaubergland GmbH / Andreas Beck, Shutterstock, Korbinian Fleischer
 Änderungen vorbehalten. Einzelangaben ohne Gewähr. Stand: 12/2011

