



Office of the  
Chief Electoral  
Officer

Bureau de la  
directrice générale  
des élections

---

**Report of the Chief  
Electoral Officer**

**Rapport de la directrice  
générale des élections**

**Thirty-Fourth  
General Election  
June 7, 1999**

**sur les  
trente-quatrième  
élections générales du  
7 juin 1999**

**34**



**Elections  
New  
Brunswick**

**Élections  
Nouveau-  
Brunswick**


---





## TABLE OF CONTENTS

Report of the Chief Electoral Officer	3
Abbreviations Used in the Report	11
Staff of the Chief Electoral Officer	13
General Election Schedule	14
Returning Officers	16
Summary of Votes	18
Occupations of Elected Candidates	23
Advance Poll and Special Ballot Results	24
Recapitulation Summary	26
Popular Vote	28
Comparative Statistics	29
Summary of some Comparative Data	30
Candidates Offering in General Election	32
Elected Candidates in General Election	33
Provincial Electoral District Map	35
Poll By Poll Results – General Election	37
Poll Results Grouped According to City	148



## TABLE DES MATIÈRES

Rapport de la directrice générale des élections	3
Abréviations utilisées dans le rapport	11
Personnel du bureau de la directrice générale des élections	13
Calendrier de l'élection générale	14
Directeurs et directrices du scrutin	16
Résumé des votes obtenus	18
Professions des candidat(e)s élu(e)s	23
Résultats des bureaux de scrutin par anticipation et des bulletins de vote spéciaux	24
Récapitulation	26
Vote populaire	28
Statistiques comparatives	29
Sommaire de quelques informations comparatives	30
Candidat(e)s aux élections générales	32
Candidat(e)s élu(e)s aux élections générales	33
Carte de circonscriptions électorales provinciales	35
Résultats du vote par bureau de scrutin - élections générale	37
Résultats du vote groupés selon les cités - élections générale	148





November 1999

Novembre 1999

The Honourable Bev Harrison  
Speaker of the Legislative Assembly  
Legislative Assembly of New Brunswick  
Fredericton, New Brunswick  
E3B 5H1

L'honorable Bev Harrison  
Président de l'Assemblée législative  
Assemblée législative du Nouveau-Brunswick  
Fredericton (Nouveau-Brunswick)  
E3B 5H1

Honourable Speaker:

Monsieur le Président,

Section 97 of the *Elections Act* requires the Chief Electoral Officer to present a report following each electoral event.

La directrice générale des élections doit, conformément à l'article 97 de la Loi électorale, présenter un rapport de tout événement électoral.

I have the honour to submit the report from the thirty-fourth General Election held on June 7, 1999.

J'ai l'honneur de vous présenter le rapport des trente quatrièmes élections générales tenues le 7 juin 1999.

This report includes an overview of the election, summaries of results and detailed results by electoral district.

Le rapport donne un compte rendu général des élections, un résumé des résultats et les résultats détaillés par circonscription électorale.

Respectfully submitted,

Rapport respectueusement soumis,

Barbara J. Landry  
Chief Electoral Officer  
Directrice générale des élections



**Report of the  
Chief Electoral Officer  
On the General Election of the  
Fifty-Fourth Legislative Assembly  
Monday, June 7<sup>th</sup>, 1999**

In April 1996, *Electoral Reform in New Brunswick: A Discussion Paper* was tabled in the legislature. This report proposed fifty reforms, which touched on many aspects of the electoral process. These reforms were to respect and protect our traditional and fundamental democratic principles through the standardization and simplification of the legislation, which sets out the electoral process.

An all party Select Committee on Electoral Reform tabled its response and sixty-three recommendations on January 10, 1997, after holding public hearings and much deliberation. These recommendations were enacted in legislation or in policies.

The purpose of an electoral administration is to deliver democracy. Democratic government is predicated on free elections, which must be an accurate reflection of the will of the electorate. The visual instruments of democratic elections make front-page news. The mechanisms that make this happen, while less newsworthy, are equally important. Somebody has to show up at the polls with ballots and a ballot box but there is much more to organizing an election.

Today's greater number of voting opportunities through special ballots, more days of advance polls and longer registration opportunities, emphasizes the need for sound planning, training and supplies management. An electoral event is no longer limited to the casting and counting of ballots on Election Day.

**Rapport de la  
directrice générale des élections  
sur l'élection générale de la  
cinquante-quatrième assemblée  
législative,  
le lundi 7 juin 1999**

En avril 1996, le document intitulé « *Réforme électorale au Nouveau-Brunswick : Un document de travail* » a été déposé à l'Assemblée législative. Il proposait 50 réformes portant sur de nombreux aspects du processus électoral. Ces réformes visaient à respecter et à protéger nos principes démocratiques traditionnels et fondamentaux par la normalisation et la simplification de la loi qui établit le processus électoral.

Le Comité spécial de la réforme électorale composé de représentants de tous les partis a déposé sa réponse et 63 recommandations le 10 janvier 1997, après avoir tenu des audiences publiques et de nombreuses discussions. Les recommandations ont été adoptées dans la loi ou dans des politiques.

Le but d'une administration électorale est d'assurer la démocratie. Un gouvernement démocratique est fondé sur des élections libres qui doivent être le reflet exact du désir de l'électorat. Les instruments visuels des élections démocratiques font la une des journaux. Les mécanismes connexes, bien qu'ils soient moins médiatiques, sont tout aussi importants. Quelqu'un doit apporter les bulletins de vote et une urne au bureau de scrutin mais l'organisation d'une élection comprend davantage.

Les nombreuses possibilités d'exercer un droit de vote par bulletins de vote spéciaux, le nombre accru de jours de scrutin par anticipation et la période d'inscription plus longue exigent une planification, formation et gestion des fournitures. Un événement électoral n'est plus simplement le

On Election Day, the number of election workers exceeds 5,600. For one day their numbers equals almost the entire public service excluding the employees for hospitals and school boards. These election workers need to be confident in their limited training and need to be assured that there is a strong presence supporting them that they can go to with questions. The Chief Electoral Officer is responsible for their actions and their decisions.

Under the authority of Order-in-Council 99-327 and pursuant to Section 13 of the *Elections Act*, a writ of election was issued on May 8, 1999 to each of the fifty-five returning officers listed in this report.

**Election Training Seminars** of two days duration for fifty-five returning officers and their election clerks were held in April in Fredericton. Twenty-four new returning officers came for their first training. Many election clerks had previous training as many have been trained and work for all three levels of elections – provincial, municipal and federal. The use of technology was approved as one of the suggested changes and all offices were to use computers to generate the numerous oaths and forms that are required.

All manuals for returning officers and election officials were newly written and reflected the many changes in legislation and procedures. Regulated forms and reporting forms were also new, and most as well as e-mail were loaded on the computers that were in readiness for an election call. Training was given in small groups every day for three weeks with one day for instruction on new manuals and one day of computer training for everyone.

dépôt et le comptage des bulletins de vote le jour du scrutin. Plus de 5 600 personnes sont membres du personnel électoral le jour du scrutin. Pour une journée, leur nombre équivaut presque à l'ensemble de la fonction publique, à l'exclusion des employés des hôpitaux et des conseils scolaires. Les membres du personnel électoral doivent être sûr d'eux après avoir suivi une formation limitée. Ils doivent aussi savoir qu'ils sont pleinement appuyés par des gens qui peuvent répondre à leurs questions. La directrice générale des élections est responsable de leurs actions et de leurs décisions.

En vertu du décret en conseil 99-327 et de l'article 13 de la *Loi électorale*, un bref d'élection a été émis le 8 mai 1999 aux cinquante-cinq directeurs du scrutin dont le nom figure dans le présent rapport.

Des **ateliers de formation au processus électoral** de deux jours ont été organisés pour les cinquante-cinq directeurs du scrutin et leurs secrétaires de scrutin en avril à Fredericton. Vingt-quatre nouveaux directeurs du scrutin ont suivi leur première séance de formation. De nombreux secrétaires du scrutin possédaient déjà la formation requise, ayant travaillé dans les trois types d'élection – provinciale, municipale et fédérale. L'utilisation de la technologie a été approuvée comme un des changements suggérés et tous les bureaux devaient utiliser des ordinateurs pour produire les divers serments et formulaires requis.

Les guides des directeurs du scrutin et membres du personnel électoral ont été réécrits et ils reflètent les nombreux changements à la loi et aux procédures. Les formules prévues par la loi et les formules de présentation de l'information étaient aussi nouvelles. La plupart ont été téléchargées et le courrier électronique était accessible par ordinateur en vue du déclenchement d'une élection. La formation a été offerte à de petits groupes chaque jour pendant trois semaines. Une journée a été consacrée aux directives sur les nouveaux guides et une journée à la



Amendments to the *Elections Act* and regulations were highlighted as well as the requirement for training sessions for all election workers. The necessary tools were stressed to conduct these training sessions that would be mandatory and compensated for under the Tariff of Fees. New elections training videos were written and taped and were used successfully. Over 9,000 enumerators, deputy returning officers, supervisory deputy returning officers, poll clerks and election staff received standardized training from their returning officer from the issuing of the writ to election day. Notwithstanding this, election officials and workers made errors. It is generally felt that the errors were few and inadvertent and did not affect the outcome of the election.

**Enumeration** was held from May 12<sup>th</sup> to 19<sup>th</sup> and for the first time enumerators were issued computer disks with their manuals and kits so that their list of electors could be entered on disk prior to returning them to the returning officer. The disks were then copied and given with a paper copy of the list of electors for each poll to each candidate.

**Voter Information** was dispensed by staff of the Chief Electoral Officer and posted on our web-site throughout the election period. The electoral process requires an informed electorate. Voters need to know their rights and obligations. To reach first-time voters and new Canadians, commercials for television and radio on enumeration and revision were developed and given wide coverage in both official languages. A 1-800 line was in place and accessible six days a week for 12 hours per day for inquiries and to forward information. Press releases were released to the media and posted on our web-site providing

formation sur ordinateur.

Le bureau a insisté sur les modifications à la *Loi électorale* et les règlements, ainsi que sur le besoin pour tous les membres du personnel électoral de suivre les séances de formation. Les outils nécessaires pour les séances de formation obligatoires ont été mentionnés. Les frais ont été remboursés selon le tarif des émoluments. Les nouvelles vidéos sur la formation qui ont été produites ont bien servi. Plus de 9 000 recenseurs, scrutateurs, scrutateurs principaux, secrétaires de bureau de scrutin et membres du personnel électoral ont reçu une formation uniforme donnée par les directeurs du scrutin à partir de l'émission du bref d'élection jusqu'au jour du scrutin. Malgré tout, des membres du personnel électoral ont commis des erreurs. On estimait, de façon générale, que les erreurs commises par inadvertance n'étaient pas nombreuses et qu'elles n'ont pas nui aux résultats de l'élection.

Le **recensement** a eu lieu du 12 au 19 mai. Pour la première fois, des disquettes ont été remises aux recenseurs avec leurs guides et trousse. Le but était de sauvegarder leurs listes électorales sur disquette avant de les retourner à leur directeur du scrutin. Les listes sur les disquettes ont par la suite été imprimées et la copie imprimée a été remise à chaque candidat pour chaque bureau de scrutin.

**L'information sur les électeurs** a été fournie par le personnel du bureau de la directrice générale des élections et affichée sur le site Web pendant la période électorale. Le processus électoral exige que l'électorat soit renseigné. Les électeurs doivent connaître leurs droits et leurs obligations. Pour atteindre les nouveaux électeurs et les nouveaux Canadiens, des annonces sur le recensement et la révision ont été diffusées à la télévision et à la radio dans les deux langues officielles. Une ligne téléphonique 1-800 était accessible six jours par semaine, douze heures par jour pour les demandes de renseignements et pour la prestation d'information.

information on the nomination of candidates, election background and trivia and how to exercise voting rights.

**Nomination Day** was Friday, May 21<sup>st</sup>, 1999. A total of 197 candidates filed nomination papers with one candidate withdrawing her papers to leave 196 official candidates. The distribution by political affiliation was:

Liberal Party	55
Progressive Conservative Party	55
Natural Law Party	9
New Democratic Party	55
CORParty	18
Independent	4

**Revision** for the first time was an eight-day period of registration for eligible electors who had been missed at enumeration, to register so as to have their names included on the official lists for advance polls and Election Day. This was done in the office of the returning officer and enabled the lists to be updated. Revision officers and qualification officers were no longer necessary as eligible electors could register by presenting two pieces of identification to the returning officer.

**Special Ballots** could be applied for as soon as nominations closed and were for the first time printed on watermarked paper with the names of the candidates which could be marked the same as a regular ballot. This solved a ballot security issue as well as aiding shut-ins and those who for whatever reason can no longer write. A simple check by the name of a candidate was all that was necessary. Almost five thousand special ballots were sent to shut-ins, students and travelers with a successful high

Des communiqués ont été publiés dans les médias et affichés sur le site Web fournissant de l'information sur la déclaration des candidatures, de l'information générale sur les élections, un jeu-questionnaire et une explication de la manière d'exercer son droit de vote.

Le **jour des déclarations** était le vendredi 21 mai 1999. Au total, 197 candidats ont déposé leur déclaration de candidature. Un candidat a par la suite retiré sa candidature, ce qui laissait 196 candidats officiels. Voici la répartition par appartenance politique :

Parti libéral	55
Parti progressiste-conservateur	55
Parti de la loi naturelle	9
Nouveau Parti Démocratique	55
Parti COR	18
Indépendants	4

Pour la première fois, la période de **révision** était de huit jours pour permettre aux électeurs admissibles qui n'avaient pas été recensés de faire inscrire leurs noms sur les listes officielles en vue des scrutins par anticipation et du jour de l'élection. La révision a été effectuée au bureau du directeur du scrutin. Ainsi les listes ont pu être mises à jour. Les réviseurs et les contrôleurs de l'électorat n'étaient plus nécessaires car les électeurs admissibles pouvaient s'inscrire en présentant deux pièces d'identité au directeur du scrutin.

Des demandes de **bulletins de vote spéciaux** pouvaient être présentées dès la clôture du dépôt des candidatures. Ils ont été imprimés pour la première fois sur un papier filigrané. Les noms des candidats pouvaient être indiqués comme sur un bulletin de vote ordinaire. Cette mesure a réglé la question de protection des bulletins de vote et ceux-ci ont été utilisés par les personnes confinées à la maison et celles qui, pour une raison quelconque, ne pouvaient plus écrire. Un simple crochet près du nom

rate of return.

**Advance Polls** were held in one of more locations in each electoral district on five days with 27,933 casting their ballots during this period. The traditional two days were held on Saturday and Monday and an additional three days in the offices of the returning officers. This allowed some who came to be registered, to vote at the same time if they were to be absent on Election Day. It also aided those who have physical difficulties at a regular poll to cast their ballots. All advance polls had level access.

**Mobile Polls** were held at one hundred and forty treatment centers, nursing homes special care homes and extended care facilities at hospitals. These were held after consultation with facility administrators so as to cause the least amount of disturbance in the regular routines of patients.

**1649 Regular Polling Stations** were open to serve 525,456 eligible electors. This number included the elector registrations from revision, advance polls and Election Day. These names have been added to the original disks supplied by the enumerators and have been supplied to all successful candidates and political parties who requested them to comply with Section 42(2.1) of the *Elections Act*.

**Ballots** were printed with a large type size for those with diminishing eyesight. They were also

du candidat suffisait. Près de cinq milles bulletins de vote spéciaux ont été envoyés à des personnes confinées à la maison, à des étudiants et à des voyageurs. Le taux de retour des bulletins de vote était élevé.

Des **scrutins par anticipation** ont été tenus pendant cinq jours à un ou plusieurs endroits dans chaque circonscription électorale. Au total, 27 933 bulletins de vote ont été déposés. Les deux jours habituels étaient le samedi et le lundi. Trois autres jours de scrutin par anticipation ont été ajoutés aux bureaux des directeurs du scrutin. Certaines personnes qui venaient s'inscrire ont ainsi pu voter au même moment s'ils prévoyaient être absents le jour de l'élection. Les personnes qui, en raison d'un problème physique, éprouvaient des difficultés à se rendre à un bureau de scrutin ordinaire ont aussi pu exercer leurs droits de vote. Tous les bureaux de scrutin par anticipation étaient accessibles de plain-pied.

Des **bureaux de scrutin mobiles** ont été tenus dans cent quarante centres de traitement, foyers de soins infirmiers, foyers de soins spéciaux et installations de soins prolongés aux hôpitaux. Ils ont été installés après consultation des administrateurs de l'établissement afin de perturber le moins possible la routine des patients.

Au total, **1 649 bureaux de scrutin ordinaires** ont été ouverts pour accueillir 525 456 électeurs admissibles. Ce nombre comprenait les inscriptions des électeurs au moment de la révision, aux scrutins par anticipation et le jour de l'élection. Les noms ont été sauvegardés sur la disquette initiale fournie par les recenseurs et ils ont été remis à tous les candidats élus et partis politiques qui en ont fait la demande, conformément au paragraphe 42(2.1) de la *Loi électorale*.

Les **bulletins de vote** ont été imprimés en gros caractères pour les personnes ayant des

notched beside the name of each candidate for the first time and used with Braille facsimiles of the ballots to assist incapacitated electors who wished to vote without assistance.

**Election Day** was Monday, June 7<sup>th</sup>, 1999.

**The Official Results** were announced by returning officers on Friday, June 11<sup>th</sup> with the Return of the Writ on Friday, June 18<sup>th</sup>. On receiving the Return the Chief Electoral Officer published the name of each member elected to the Legislative Assembly in the Royal Gazette as per section 129 of the *Elections Act*.

**The Registry of Political Parties, District Association, Independent Candidates, Official Agents and Official Representatives** were updated as necessary and all changes published in the Royal Gazette and forwarded to the Supervisor of Political Financing. One party lost status as an official party after the withdrawal of one candidate before Election Day left it with only nine candidates – The Natural Law Party. Upon giving reasonable notice, any person may examine the Political Registry maintained by the Chief Electoral Officer under the *Elections Act* during regular office hours

**Interesting Facts** showed that there were 525,465 eligible electors, an increase of 333 over the 1995 General Election. There were 397,179 electors who exercised their franchise, representing a 75.59% turnout. This is an increase from the 74.89% turnout of 1995. The electoral district with the highest number of votes cast was No. 20 Dieppe-Memramcook with 10,698 votes; the lowest number of votes was No. 39 Fundy Isles with 2,512. The electoral district of No. 8 Lamèque-Shippagan-Miscou had the highest elector turnout at 90.55% and

problèmes de vision. Ils ont aussi été encochés près du nom de chaque candidat pour la première fois et utilisés avec les fac-similés en braille des bulletins de vote pour aider les électeurs frappés d'incapacité qui le désiraient à voter sans aide.

Le **jour du scrutin** était le lundi 7 juin 1999.

Les **résultats officiels** ont été annoncés par les directeurs du scrutin le vendredi 11 juin et le rapport du bref a été retourné le vendredi 18 juin. Sur réception des rapports, la directrice générale a publié dans la Gazette Royale le nom de chaque député élu à l'Assemblée législative, conformément à l'article 129 de la *Loi électorale*.

**Les Registres des partis politiques, des associations de circonscriptions, des candidats indépendants, des agents officiels et des représentants officiels** ont été mis à jour au besoin et tous les changements ont été publiés dans la Gazette Royale et envoyés au contrôleur du financement politique. Le Parti de la loi naturelle a perdu son statut de parti officiel après le désistement d'un candidat avant le jour de l'élection, ayant ainsi seulement neuf candidats. En signifiant un avis raisonnable, toute personne peut examiner le registre politique tenu par la directrice générale des élections en vertu de la *Loi électorale*, durant les heures normales du bureau.

Parmi les **faits intéressants**, notons les 525 465 électeurs admissibles, soit une augmentation de 333 par rapport aux élections générales de 1995. Au total, 397 179 électeurs ont exercé leur droit de vote, ce qui représente un taux de participation de 75,59 %. Il s'agit d'une augmentation par rapport à 74,89 % en 1995. La circonscription électorale 20 de Dieppe-Memramcook a enregistré le plus grand nombre de votes déposés, soit 10 698 votes; la circonscription électorale 39 de Fundy Isles a enregistré le moins de votes déposés, soit

the electoral district of No. 5 Bathurst had the lowest elector turnout at 63.65%. The average number of electors per electoral district is 9,667, 246 more than the optimum number used in 1993 by the Representation and Electoral boundaries Commission excluding the small numbers for No. 39 Fundy Isles as an exception. The two electoral divisions with elector populations greater than 25% above the average number of electors were No. 20 Dieppe-Memramcook with 13,786 and No. 43 Fredericton North with 12,181 eligible electors. No. 19 Tantramar with 7,506 eligible electors had an elector population less than the 25% below the average number. The highest number of ballots cast for any candidate was 5,910 for Paul Robichaud, the Progressive Conservative Candidate in No. 8 Lamèque-Shippagan-Miscou. Eric Allaby, the Liberal Candidate for No. 39 Fundy Isles was elected with 1,248 the lowest number of votes cast for any elected candidate.

**The Office of the Chief Electoral Officer** is uncompromisingly non-partisan. It is a statutory position that maintains the necessary independence to ensure that the election process is free from influence by the executive government of the day. Politicians recommend the names for potential returning officers. If found to be willing to take on the necessary heavy responsibilities, they are then appointed by the Lieutenant-Governor-in-Council. However, they must be willing to set their politics aside and run an impartial event. They must conduct themselves in a non-partisan, apolitical manner at all times. Appointments expire on the two hundred and fortieth

2 512 votes. La circonscription électorale 8 de Lamèque-Shippagan-Miscou a enregistré le taux de participation le plus élevé, soit 90,55 % et la circonscription électorale 5 de Bathurst, le taux le moins élevé, soit 63,65 %. Le nombre moyen d'électeurs par circonscription électorale est de 9 667, soit 246 de plus que le nombre maximal utilisé en 1993 par la Commission sur la représentation et la délimitation des circonscriptions électorales, en faisant exception des faibles nombres de la circonscription électorale 39 de Fundy Isles. Les deux circonscriptions électorales dont la population électorale dépasse de plus de 25 % le nombre moyen d'électeurs étaient la circonscription 20 de Dieppe-Memramcook avec 13 786 électeurs et la circonscription électorale 43 de Fredericton-Nord comptant 12 181 électeurs admissibles. La circonscription électorale 19 de Tantramar avec 7 506 électeurs admissibles comptait une population électorale de moins de 25 % inférieure à la moyenne. Le plus grand nombre de bulletins de vote en faveur d'un candidat était 5 910, soit en faveur de Paul Robichaud, le candidat du Parti progressiste-conservateur dans la circonscription électorale 8 de Lamèque-Shippagan-Miscou. Eric Allaby, le candidat libéral dans la circonscription électorale 39 de Fundy Isles a été élu avec le plus faible nombre de votes exprimés en faveur d'un candidat élu, soit 1 248 votes.

**Le Bureau de la directrice générale des élections** est d'une impartialité absolue. Ce poste officiel maintient l'autonomie nécessaire afin d'éviter que le processus électoral ne subisse l'influence du gouvernement en fonction. Les hommes et femmes politiques recommandent les noms de directeurs du scrutin potentiels. Si ceux-ci acceptent d'assumer les lourdes responsabilités du poste, ils sont par la suite nommés par le lieutenant-gouverneur en conseil. Ils doivent aussi être prêts à cesser toute activité politique et à diriger une élection impartiale. Ils doivent se conduire de manière apolitique et impartiale en tout temps. Les nominations prennent

day after a general election. All positions will be vacant after February 3<sup>rd</sup>, 2000.

The office extends its appreciation and gratitude to the supervisors and staff of CIMS, Central Stores and Printing Services of the Department of Supply and Services and the Department of Justice for their support.

Barbara J. Landry  
Chief Electoral Officer

fin le deux cent quarantième jour après l'élection générale. Tous les postes seront vacants après le 3 février 2000.

Le bureau désire exprimer sa reconnaissance et sa gratitude aux surveillants et au personnel des Services gouvernementaux de l'informatique, des Services d'imprimerie et du Magasin central du ministère de l'Approvisionnement et des Services, et du ministère de la Justice pour leur appui.

Barbara J. Landry  
Directrice générale des élections



ABBREVIATIONS USED IN THE REPORT  
 ABRÉVIATIONS UTILISÉES DANS LE RAPPORT

Confederation of Regions - N.B.	<b>COR</b>	Confederation of Regions - N.B.
elected	<b>E</b>	élu
female	<b>F</b>	femelle
Independent	<b>IND</b>	Indépendant
Liberal Party	<b>L</b>	Parti Libéral
male	<b>M</b>	mâle
not applicable	<b>N/A</b>	ne s'applique pas
New Democratic Party	<b>NDP/NPD</b>	Nouveau Parti Démocratique
Natural Law Party of New Brunswick	<b>NLP/PLN</b>	Parti de la Loi Naturelle du Nouveau-Brunswick
Progressive Conservative Party of New Brunswick	<b>PC</b>	Parti Progressiste-Conservateur du Nouveau-Brunswick
Returning Officer	<b>RO / DS</b>	Directeur ou directrice du scrutin
incumbent	<b>inc./sort.</b>	sortant
Advance Poll	<b>ADV/ANT</b>	bureau de scrutin par anticipation
RO Advance Poll	<b>R ADV/ANT D</b>	bureau de scrutin par anticipation au DS
Special Ballot	<b>SB/BS</b>	bulletin speciale







STAFF OF THE OFFICE OF THE CHIEF ELECTORAL OFFICER  
PERSONNEL DU BUREAU DE LA DIRECTRICE GÉNÉRALE DES ÉLECTIONS

***Chief Electoral Officer/Directrice générale des élections***

Elections Coordinator/Coordinatrice des élections  
Assistant Elections Coordinator/Coordinatrice-adjointe des élections  
Financial Officer/Officer de finance  
Administration Officer/Officer d'administration  
Secretary/Secrétaire

Barbara J. Landry  
Annise Hollies  
Louise Grady  
Harvey Levesque  
Theresa Comeau  
Myrna St.Onge  
Alberta Manuel  
Rachelle Bourque

***Mapping/Cartographie***

Project Manager-Research & Planning Officer/Gérant de projet-Agent de recherche et de planification  
Polling Descriptions Coordinator/Coordinatrice des descriptions de sections de votes  
Cartographic technician/Technicien en cartographie  
Clerk/ Employé

Ron Armitage  
Cathy Stafford  
Fred McNeil  
Gloria Steep

***Internet & Reports/ Internet & Rapports***

David Owens

***Warehouse/Entrepos***

Lyndon Fila  
Scott Dorcas

***Public Information/Renseignements publiques***

Communications N.B./Communications  
N.-B.

## 1999 General Election Schedule – Election Date: June 7, 1999

DATE	DAY	DAYS BEFORE POLLING	AFTER WRIT DATE	ACTION REQUIRED (Section Reference)
May 8	Saturday	30	0	Issue of Election Writ (s. 13(2))
May 10	Monday	28	2	Issue Proclamation (s. 18(1))
May 12	Wednesday	26	4	Publish Notice of Proclamation in Royal Gazette (s. 18(2)(b))
May 12	Wednesday	26	4	Enumeration Commences (s. 26 & 27)
May 15	Saturday	23	7	Publish Proclamation (Newspapers) (s. 18(2)(a))
May 19	Wednesday	19	11	Enumeration Ends (s. 27(1))
May 19	Wednesday	19	11	Complete Preliminary Lists (s. 30(2))
May 21	Friday	17	13	Nomination Day Deadline 2:00 P.M. (s. 14(2))
May 21	Friday	17	13	Special Ballots may be issued (s. 87.1)
May 25	Tuesday	13	17	Publish Grant of Poll (s. 57(1) & (2))
May 26	Wednesday	12	18	Revision begins 9 a.m.- 5 p.m. (s. 34(1))
May 29	Saturday	09	21	Advance Polls - 1 <sup>st</sup> Day (s. 99(4))
May 31	Monday	07	23	Advance Polls - 2 <sup>nd</sup> Day (s. 99(4))
June 1	Tuesday	06	24	Advance Polls - 3 <sup>rd</sup> Day - R.O. Office (s. 99(4.1))
June 2	Wednesday	05	25	Advance Polls - 4 <sup>th</sup> Day - R.O. Office (s. 99(4.1))
June 3	Thursday	04	26	Advance Polls - 5 <sup>th</sup> Day - R.O. Office (s. 99(4.1))
June 3	Thursday	04	26	End of Revision Period (4 <sup>th</sup> day before polling day) (s. 34(1))
June 4	Friday	03	27	Final Return of Regular Special Ballots (s. 87.3(4))
June 5	Saturday	02	28	Return of Hospital Special Ballots (s. 87.3(4.1))
June 7	Monday	0	30	Election Day (s. 14(1))
June 11	Friday	-4	34	Official Addition (s. 92(4))
June 15	Tuesday	-8	38	Deadline for Application for Recount (s. 94(1))
June 18	Friday	-11	41	Return of Writ (s. 96(1))

Order in Council:  
Date of Writs Issued:

May 8, 1999,  
August 12, 1995

Proclamation Date: May 8, 1999 (By the Lieutenant-Governor)

## Calendrier de l'élection générale - Date de l'élection - le 7 juin 1999

DATE	JOURNÉE	JOURNÉE AVANT LE SCRUTIN	APRÈS LE BREF	DÉTAILS
8 mai	samedi	30	0	Émission du bref d'élection (art. 13(2))
10 mai	lundi	28	2	Émission de l'avis d'élection (art. 18(1))
12 mai	mercredi	26	4	Publication de l'avis d'élection dans la Gazette royale (art. 18(2)(b))
12 mai	mercredi	26	4	Début du recensement (art. 26 & 27)
15 mai	samedi	23	7	Publication de l'avis d'élection (Journaux) (art. 18(2)(a))
19 mai	mercredi	19	11	Fin du recensement (art.27(1))
19 mai	mercredi	19	11	Compléter les listes préliminaires des électeurs (art. 30(2))
21 mai	vendredi	17	13	Heure limite des déclarations de candidature - 14 h (art. 14(2))
21 mai	vendredi	17	13	Début de la période d'émission des bulletins spéciaux (art. 87.1)
25 mai	mardi	13	17	Publication de l'avis de scrutin (art. 57(1) (2))
26 mai	mercredi	12	18	Debut de la révision 9 h - 17 h (art. 34(1))
29 mai	samedi	09	21	Scrutin par anticipation -1er jour (art. 99(4))
31 mai	lundi	07	23	Scrutin par anticipation - 2ième jour (art. 99(4))
1 juin	mardi	06	24	Scrutin par anticipation - bureau du Directeur du scrutin - 3ième jour (art. 99(4.1))
2 juin	mercredi	05	25	Scrutin par anticipation - bureau du Directeur du scrutin - 4ième jour (art. 99(4.1))
3 juin	jeudi	04	26	Scrutin par anticipation - bureau du Directeur du scrutin - 5ième jour (art. 99(4.1))
3 juin	jeudi	04	26	Fin de la révision (4ième jour avant le jour du scrutin) (art. 34(1))
4 juin	vendredi	03	27	Retour des bulletins spéciaux - régulier (art. 87.3(4))
5 juin	samedi	02	28	Retour des bulletins spéciaux – hôpitaux (art.87.3(4.1))
7 juin	lundi	0	30	Jour de l'élection (art. 14(1))
11 juin	vendredi	-4	34	Addition officielle des votes (art. 92(4))
15 juin	mardi	-8	38	Date limite pour les demandes de dépouillement judiciaire (art. 94(1))
18 juin	vendredi	-11	41	Retour du bref d'élection (art. 96(1))

Décret en conseil:                    Le 8 mai 1999  
Date d'émission du bref:            Le 8 mai 1999

Date de l'avis d'élection:            Le 8 mai 1999 (par la lieutenant-gouverneure)

**Returning Officers  
Directeurs et Directrices du scrutin**

	Electoral District Circonscription électorale	Name Nom	Sex Sexe	Address Adresse
1	Restigouche West / Restigouche-ouest	Betty St-Pierre	F	97 Road 265, Kedgwick, NB E8B 1R2
2	Campbellton	Robert Renault	M	16 McMillan Ave, Campbellton, NB E3N 1E9
3	Dalhousie-Restigouche East / Dalhousie-Restigouche-est	Ronald Daigle	M	326 Chaleur St, Dalhousie, NB E8C 1K6
4	Nigadoo-Chaleur	Monique Guérette	F	1309 chemin Alcida, Alcida, NB E8J 2B9
5	Bathurst	Gail Hennessy	F	320 Evangeline Drive, Bathurst, NB E2A 2R1
6	Nepisiguit	Linda Doiron	F	1924 Route 160, Saint Sauveur, NB E8L 1N4
7	Caraquet	Aldrice Comeau	F	10, av. Du Voilier, Caraquet, NB E1W 1A4
8	Lamèque-Shippagan-Miscou	Charles Comeau	M	1307, rue Principale, Le Goulet, NB E8S 2E9
9	Centre-Péninsule	Emma Robichaud	F	353 chemin Four Roads, Six Roads, NB E1X 2Y8
10	Tracadie-Sheila	Lydia Poirier	F	4352 Levine Street, Tracadie-Sheila, NB E1X 1C4
11	Miramichi Bay / Baie-de-Miramichi	Martine LeBlanc	M	731, Route 465, Caissie Road, NB E9G 2Y1
12	Miramichi-Bay du Vin / Miramichi-Baie-du-Vin	Lillian Carter	F	32 Park Drive, Miramichi, NB E1N 2Y9
13	Miramichi Centre / Miramichi-Centre	Carolyn Sutherland	F	437 Northwest Road, Exmoor, NB E9E 1L2
14	Southwest Miramichi / Miramichi-sud-ouest	Barbara O'Donnell	F	7545 Route 8, New Bandon, NB E9C 2B1
15	Rogersville-Kouchibouguac	Roger J. Comeau	M	Site 37, Boite 2, St-Ignace - RR#1, St Louis, NB E0A 2Z0
16	Kent	Arnold Daigle	M	93 Main Street, Box 63, Rexton, NB E0A 2L0
17	Kent South / Kent-sud	Bernard Poirier	M	C.P. 18, rue Martin Street, Grand-Digue, NB E0A 1S0
18	Shediac-Cap-Pelé	Alonzo Boucher	M	PO Box 947, 28 rue Alphonse, Shediac, NB E0A 3G0
19	Tantramar	Denise Martin	F	97 Green Hill Road, Aulac, NB E4L 2L7
20	Dieppe-Memramcook	Ronald Poirier	M	263 rue des Copains, Dieppe, NB E1A 1A3
21	Moncton East / Moncton-est	Jean Daigle	M	272 McLaughlin Drive, Moncton, NB E1A 4P7
22	Moncton South / Moncton-sud	Laura Carey	F	217 Centennial Drive, Moncton, NB E1E 3W9
23	Moncton North / Moncton-nord	Lillian Surette	F	100 Salter Avenue, Moncton, NB E1C 7R5
24	Moncton Crescent / Moncton-Crescent	Floyd Graves	M	1833 Mountain Road, Moncton, NB E1G 1A7
25	Petitcodiac	Corey Cromwell	M	108 Main Street, PO Box 305, Petitcodiac, NB E0A 2H0
26	Riverview	Peter A Rafferty	M	122 Torwood Court, Riverview, NB E1B 2K5
27	Albert	Lois Butland	F	RR#1, Hopewell Cape, NB
28	Kings East / Kings-est	Cecil McGarrigle	M	5 Union Street, Sussex, NB E4E 1T5
29	Hampton-Belleisle	Margaret Campbell	F	316 Rte 850, Kingston, NB
30	Kennebecasis	Karen Elliot	F	6 Seaman Drive, Rothesay, NB E2S 1A1
31	Saint John-Fundy	Theresa Moran	F	3777 Loch Lomond Road, Saint John, NB E2N 1C3
32	Saint John-Kings	Paul F.J. Devlin	M	38 Cameron Road, Rothesay, NB E2E 3B6
33	Saint John Champlain	William Murphy	M	23 Sherwood Drive, Saint John, NB E2J 3H7
34	Saint John Harbour	Jean Sullivan	F	228 Britain Street, Saint John, NB E2L 1X8

**Returning Officers  
Directeurs et Directrices du scrutin**

Electoral District Circonscription électorale		Name Nom	Sex Sexe	Address Adresse
35	Saint John Portland	Michael J. Donahue	M	140 Manor Sutton Rd, Saint John, NB E2K 2E1
36	Saint John Lancaster	Marie Burchill	M	449 Whipple Street, Saint John, NB E2M 2R4
37	Grand Bay-Westfield	Sharon Carr	F	PO Box 265, Grand Bay, NB E0G 1W0
38	Charlotte	Mary J. Stewart	F	RR#2, 35 Woodland Road, Pennfield, NB E0G 2R0
39	Fundy Isles / Îsles-de-Fundy	Andrea E Morse	F	PO Box 99, Grand Harbour, Grand Manan, NB E0G 1X0
40	Western Charlotte / Charlotte-ouest	W. Robert Brown	M	47 Queen Street East, St. Stephen, NB E3L 2J5
41	Oromocto-Gagetown	Cecilia McTimoney	F	421 Gardner Street, Oromocto, NB E2V 1G4
42	Grand Lake	Phyllis M Wilson	F	PO Box 296, Chipman, NB E0E 1C0
43	Fredericton North / Fredericton-nord	Leonard C Poore	M	20 Walker Street, Fredericton, NB E3A 3E3
44	Fredericton-Fort Nashwaak	Bill Rowan	M	114 Glasier Road, Fredericton, NB E3B 8L3
45	Fredericton South / Fredericton-sud	Norm Ralston	M	214 Parkhurst Dr, Fredericton, NB E3B 2J6
46	New Maryland	Catherine A.J. McCann	F	252 Boone Rd, RR#2, Tracey, NB E0G 3C0
47	York	Elaine Shea	F	904 Mazerolle Settlement Road, Mazerolle Settlement, NB E3E 2B3
48	Mactaquac	Hugh Philpott	M	212 Mactaquac Heights, Keswick Ridge, NB E6L 1P2
49	Woodstock	Lloyd Markey	M	8 Clark Street, Grafton, NB E7N 1A4
50	Carleton	Trudi Rogers	F	40 Egypt Hill Road, Fielding, NB E7L 2K8
51	Victoria-Tobique	Judy St. Peter	F	PO Box 350, Plaster Rock, NB E0J 1W0
52	Grand Falls Region / Région de Grand-Sault	Lily Bourgoïn	F	777 boul E.H. Daigle, Unit A, Grand-Sault, NB E3Z 3C7
53	Madawaska-la-Vallée	Irène Hébert	F	478, rue Principale, CP 167, Saint-Basile, NB E7C 1J5
54	Edmundston	Lawrence Levesque	M	58, rue Vimy, Edmundston, NB E3V 1B3
55	Madawaska-les-Lacs	Luc Daigle	M	3455, rue Principale, Baker Brook, NB E7A 1T8

## Summary of Votes Received Résumé des votes obtenus

Electoral District Circonscription électorale	Name Nom	Sex Sexe	Address Adresse	Occupation Profession	Party Parti	Votes received Votes obtenus	Elected Élu	Incumbent sortant
1 Restigouche West/Restigouche-ouest	Jean Paul Savoie	M	44 rue St-François, Kedgwick, NB, E8B 1L4	MLA	L	3,328		Incum/Sort
1 Restigouche West/Restigouche-ouest	Benoit Cyr	M	20 rue Evangeline, Saint-Quentin, NB, E8A 1M7	Homme d'affaire	PC	3,592	E	
1 Restigouche West/Restigouche-ouest	Rose Duguay	F	3562 Route 135, Trudel, NB, E8R 1N6	Journalière	NDP/NPD	255		
2 Campbellton	Edmond Blanchard	M	4 Yorsdun Court, Campbellton, NB, E3N 3N9	Lawyer	L	4,321	E	Incum/Sort
2 Campbellton	Pierre F. Dubé	M	4 MacBeath Court, Tide Head, E3N 4P6	Lawyer	PC	2,569		
2 Campbellton	Johanne Parent	F	9 O'Leary Apt 3, Campbellton, NB, E3N 2X1	Etudiante	NDP/NPD	295		
3 Dalhousie-Restigouche East/ Dalhousie-Restigouche-est	Carolle de Ste Croix	F	47 rue Jaibert, Charlo, NB, E8E 2L5	Rural Planner	L	2,830		Incum/Sort
3 Dalhousie-Restigouche East/ Dalhousie-Restigouche-est	Dennis Furlong	M	435 Darlington Dr., Dalhousie, NB, E8C 1M3	Doctor	PC	5,148	E	
3 Dalhousie-Restigouche East/ Dalhousie-Restigouche-est	Francine Richard	F	233 Victoria, Dalhousie, NB, E8C 2T7	Bijouterie	NLP/PLN	withdrawn/désisté		
3 Dalhousie-Restigouche East/ Dalhousie-Restigouche-est	Joel William Hickey	M	30 rue des oiseaux, Pointe Verte, E8J 2V6	Paper Mill Employee	NDP/NPD	190		
4 Nigadoo-Chaleur	Roland J.P. Haché	M	709, rue de la Mer, Petit-Rocher, NB, E8J 1E4	Enseignant	L	3,435	E	
4 Nigadoo-Chaleur	Hermel Vienneau	M	273 Sunset Crescent, Unit 2, Beresford, NB, E8K 2G5	Journaliste	PC	2,862		
4 Nigadoo-Chaleur	Gilles Godin	M	4-3625 rue Principale, Tracadie-Sheila, NB, E1X 1C9	Etudiant	NLP/PLN	106		
4 Nigadoo-Chaleur	Raoul Charest	M	209, rue Francine, Beresford, NB, E8K 1N7	Ouvrier	NDP/NPD	1,244		
5 Bathurst	Marcelle Mersereau	F	195 Notre Dame, Bathurst, NB, E2A 3C8	Politician	L	3,418	E	Incum/Sort
5 Bathurst	Robert (Bob) Stairs	M	420 Rust Bank Ct., Bathurst, NB, E2A 2K3	Self-Employed	PC	2,427		
5 Bathurst	Antoine Duguay	M	3562 Route 135, Trudel, NB, E8R 1N6	Journalier	NDP/NPD	453		
6 Nepisiguit	Alban Landry	M	Box 9010, Robertville, NB, E8K 3Y7	MLA	L	2,227		Incum/Sort
6 Nepisiguit	Joël E. Bernard	M	345 Haggerty St, North Tetagouche, NB, E2A 4Y9	Service Delivery Agent	PC	2,534	E	
6 Nepisiguit	Gilles Halley	M	180 rue Marie, Beresford, NB, E8K 1P8	Animateur	NDP/NPD	1,824		
7 Caraquet	Bernard Theriault	M	262 rue Foulem, Caraquet, NB, E1W 1B7	Historian	L	4,194	E	Incum/Sort
7 Caraquet	Gaston Moore	M	8169 Saint-Paul, Bas-Caraquet, NB, E1W 6C4	Homme d'Affaires	PC	3,369		
7 Caraquet	Denis Doiron	M	687 Rte. 320, Anse-Bleue, NB, E8N 2C5	Tuteur	NDP/NPD	596		
8 Lamèque-Shippagan-Miscou	Jean-Camille DeGrâce	M	138 15ieme rue, Shippagan, NB, E8S 1E6	Enseignant Retraité	L	2,563		Incum/Sort
8 Lamèque-Shippagan-Miscou	Paul Robichaud	M	7ieme allée Côte Bleue, Pointe-Brûlé, NB, E8S 2T5	Organisateur Politique	PC	5,910	E	
8 Lamèque-Shippagan-Miscou	Calixte Chiasson	M	193 rue du Pecheur N., Lamèque, NB, E8T 1K8	Comptable	NDP/NPD	368		
9 Centre-Péninsule	Denis Landry	M	72 route 325, Trudel, NB, E8R 1N8	Député	L	2,344		Incum/Sort
9 Centre-Péninsule	Louis-Phillippe McGraw	M	2-1 Rue McGraw, St-Isidore, NB, E8M 1C4	Avocat	PC	3,551	E	
9 Centre-Péninsule	Roger Duguay	M	2019, Route 350, Maltempec, NB, E8P 1N3	Curé	NDP/NPD	955		
10 Tracadie-Sheila	Serge Rousselle	M	4546 Beauridge, Tracadie-Sheila, E1X 1C6	Professeur	L	2,926		
10 Tracadie-Sheila	Elvy Robichaud	M	776 ch. Rivière à-la-Truite, Rivière à-la-Truite, NB, E1X 2M8	Enseignant	PC	5,453	E	Incum/Sort
10 Tracadie-Sheila	Claudette Duguay	F	3761-1 Rue Principale, Tracadie-Sheila, NB, E1X 1E3	Superviseur	NDP/NPD	285		
11 Miramichi Bay / Baie-de-Miramichi	Danny Gay	M	31 Riverside Drive, Oakpoint, NB, E1V 7J1	Teacher	L	3,066		Incum/Sort
11 Miramichi Bay / Baie-de-Miramichi	Réjean Savoie	M	1161 Route 450, Saint-Wilfred, NB, E9G 2S8	Entrepreneur	PC	4,014	E	
11 Miramichi Bay / Baie-de-Miramichi	Donald D. Doucet	M	8 Chemin Drisdelle Settlement, Lagacéville, NB, E9G 2N6	Self-Employed	NDP/NPD	365		
12 Miramichi-Bay du Vin / Miramichi-Baie-du-Vin	James Doyle	M	116 Victoria Ave, Miramichi, NB, E1N 1X8	University Coordinator	L	3,076		Incum/Sort
12 Miramichi-Bay du Vin / Miramichi-Baie-du-Vin	Michael (Tanker) Malley	M	21 Brad Street, Miramichi, NB, E1N 2B8	School Bus Driver	PC	5,393	E	
12 Miramichi-Bay du Vin / Miramichi-Baie-du-Vin	John Gagnon	M	825 Couture St, Bathurst, NB, E2A 2E8	Miner	NDP/NPD	147		
13 Miramichi Centre / Miramichi-Centre	John McKay	M	262 Beaumont Ave, Miramichi, NB, E1V 1E2	Speaker of the Legislative Assembly	L	2,975		Incum/Sort
13 Miramichi Centre / Miramichi-Centre	Kim Jardine	F	31 Brook Street, Miramichi, NB, E1V 5Z3	Business Owner	PC	4,076	E	
13 Miramichi Centre / Miramichi-Centre	Terry Mullin	M	11479 Route 430 Hwy, Chaplin Island Road, NB, E1V 4W1	Clerk Typist	NDP/NPD	853		
14 Southwest Miramichi / Miramichi-sud-ouest	Reg MacDonald	M	7503 Route 117, Miramichi Bay, NB, E1N 5L5	Politician	L	2,850		Incum/Sort
14 Southwest Miramichi / Miramichi-sud-ouest	Norman M. Betts	M	483 Storeytown Road, Storeytown, NB, E9C 1V1	University Professor	PC	4,019	E	
14 Southwest Miramichi / Miramichi-sud-ouest	Terry Carter	M	34 Lobban Ave., Miramichi, NB, E1N 2W7	Union Representative	NDP/NPD	254		
15 Rogersville-Kouchibouguac	Maurice Richard	M	9393 rue Main, Richibucto, NB, E0A 2M0	Avocat	L	2,700		
15 Rogersville-Kouchibouguac	Rose-May Poirier	F	10 rue Saint-Joseph, Saint-Louis-de-Kent, NB, E0A 2Z0	Gerante de Vente	PC	2,820	E	
15 Rogersville-Kouchibouguac	Maria Daigle	F	291 chemin Frigault, St-Louis, NB, E0A 2Z0	Secrétaire	NDP/NPD	1,197		
16 Kent	Shawn M. Graham	M	122 Vacation Street, Methodist Point, E0A 2L0	Self-Employed	L	3,264	E	Incum/Sort

## Summary of Votes Received Résumé des votes obtenus

Electoral District Circonscription électorale	Name Nom	Sex Sexe	Address Adresse	Occupation Profession	Party Parti	Votes received Votes obtenus	Elected Élu	Incumbent sortant
16 Kent	Valmond Daigle	M	170 St. Charles Road, Rexton, NB, E0A 2L0	Self Employed	PC	2,471		
16 Kent	Charles Richard	M	9417 Route 126, Rogersville, NB, E0A 2T0	Logger	NDP/NPD	402		
16 Kent	(J.R.) Jonathan Beers	M	8 Centennial Ave. West, Rexton, NB, E0A 2L0	Retired	IND	103		
17 Kent South / Kent-sud	Camille H. Thériault	M	79, rue du Couvent, C.P. 38, Bouctouche, NB, E0A 1G0	Premier ministre	L	4,546	E	Incum/Sort
17 Kent South / Kent-sud	Jean-Noël Allain	M	PO Box 654, 1377 Rte 515, Bouctouche, NB, E0A 1G0	Truck Driver/Sports Director	PC	3,838		
17 Kent South / Kent-sud	Collette Doucette	F	Box 7, Site 14, Grande-Digue, NB, E0A 1S0	Self-Employed	NDP/NPD	1,171		
18 Shediac-Cap-Pelé	Bernard P. Richard	M	43 Ch St-André Road, Cap-Pelé, NB, E0A 1J0	Avocat	L	5,422	E	Incum/Sort
18 Shediac-Cap-Pelé	Odette N. Babineau	F	90 Gould Beach Road, Pointe du Chêne, E0A 2J0	Businesswoman	PC	3,240		
18 Shediac-Cap-Pelé	Anne Marie Dupuis	F	117 John St., Moncton, NB, E1C 2A4	Acupontrice/Massotheérapeute	NDP/NPD	633		
19 Tantramar	Kirk W. Meldrum	M	10 Squire St, Sackville, NB, E4L 4K9	Lawyer	L	925		
19 Tantramar	Peter Mesheau	M	28 West Avenue, Sackville, NB, E4L 4P1	Marketing	PC	3,311	E	Incum/Sort
19 Tantramar	Heather Patterson	F	140 Etter Ridge Road, Aulac, NB, E4L 2N4	Office Manager	NDP/NPD	990		
19 Tantramar	Frank Comeau	M	4344 Route 106, RR#6, Dorchester, NB, E0A 1M0	Self-Employed	IND	47		
20 Dieppe-Memramcook	Greg O'Donnell	M	73 Breaux Creek Rd., Memramcook, NB, E0A 1L0	MLA	L	4,738		Incum/Sort
20 Dieppe-Memramcook	Cy (Richard) Leblanc	M	353 rue du college, Dieppe, NB, E1A 6T6	Sales Management	PC	5,206	E	
20 Dieppe-Memramcook	Marc LeBel	M	901 Melanson, Dieppe, NB, E1A 7P1	Agent de développement	NDP/NPD	754		
21 Moncton East / Moncton-est	Kevin John Fram	M	48 McLaughlin Dr., Moncton, NB, E1A 4P3	Political Aid	L	2,046		
21 Moncton East / Moncton-est	Bernard Lord	M	338 rue Vanier, Dieppe, NB, E1A 5N2	Lawyer	PC	5,248	E	Incum/Sort
21 Moncton East / Moncton-est	Laurent Maltais	M	297 McLaughlin Drive Apt 86, Moncton, NB, E1A 4R2	Teacher	NLP/PLN	59		
21 Moncton East / Moncton-est	Mark Robar	M	85 Beechwood Avenue, Unit 83, Moncton, NB, E1A 5P1	Human Services Counsellor	NDP/NPD	542		
22 Moncton South / Moncton-sud	Jim Lockyer	M	41 Kipling Crt, Moncton, NB, E1E 4J7	Lawyer	L	2,645		Incum/Sort
22 Moncton South / Moncton-sud	L. Joan MacAlpine	F	211 Bond Dr, Moncton, NB, E1E 1A1	Deputy Mayor	PC	3,898	E	
22 Moncton South / Moncton-sud	Teresa Sullivan	F	91 West Street, Moncton, NB, E1E 3N8	Resident Support Worker	NDP/NPD	687		
23 Moncton North / Moncton-nord	Gene J. Devereux	M	10 McArthur, Moncton, NB,	Lawyer	L	2,304		Incum/Sort
23 Moncton North / Moncton-nord	René (Pepsi) Landry	M	223 Edgett Avenue, Moncton, NB, E1C 7B6	Retired	PC	3,776	E	
23 Moncton North / Moncton-nord	John Gallant	M	261 Church St., Moncton, NB, E1C 5A7	Retired	COR	103		
23 Moncton North / Moncton-nord	Nancy Hartling	F	198 Old Coach Road, Riverview, NB, E1B 1P2	Social Worker	NDP/NPD	1,049		
24 Moncton Cresent / Moncton-Cresent	Ken MacLeod	M	24 Willowdale Court, Moncton, NB, E1G 3V9	MLA	L	2,233		Incum/Sort
24 Moncton Cresent / Moncton-Cresent	John Willis Betts	M	64 Oakmoor Terr., Moncton, NB, E1G 1T5	Teacher	PC	4,825	E	
24 Moncton Cresent / Moncton-Cresent	Albert H. Wood	M	11 Heron Street, Moncton, NB, E1H 2W6	Retired	COR	85		
24 Moncton Cresent / Moncton-Cresent	Carl Fowler	M	90 Meadowdale Drive, Moncton, NB, E1G 1E2	Conductor	NDP/NPD	699		
25 Petitcodiac	Gary Stewart Armstrong	M	25 Maple Street, PO Box 8, Petitcodiac, NB, E0A 2H0	Funeral Director	L	1,171		
25 Petitcodiac	Wally Stiles	M	500 Route 905, RR 3, Petitcodiac, NB, E0A 2H0	Controller	PC	4,284	E	
25 Petitcodiac	Donald R. Alward	M	65 rue Church Street, PO Box 93, Petitcodiac, NB, E0A 2H0	Retired	COR	278		
25 Petitcodiac	Blair McInnis	M	74 Lorette Road, Dieppe, NB, E1A 2E9	Welder	NDP/NPD	447		
26 Riverview	Al J. Kavanaugh	M	31 Grindstone Dr, Riverview, NB, E1B 4A1	MLA	L	2,151		Incum/Sort
26 Riverview	Pat Crossman	F	90 Trites Road, Unit 12, Riverview, NB, E1B 2V7	Retired	PC	4,439	E	
26 Riverview	Shane Harvey	M	69 Marsh Ave, Moncton, NB,	Carpenter	COR	137		
26 Riverview	Brad Smith	M	47 Glengary Lane, Riverview, NB, E1B 3B8	Student-Youth-Worker	NDP/NPD	888		
26 Riverview	Jamie Ed Borden	M	305 McAllister Road, Riverview, NB, E1B 1T9	Student	IND	81		
27 Albert	Harry Doyle	M	1185 Rt 114 Lower Coverdale, Lower Coverdale, NB, E1J 1A5	MLA	L	2,085		Incum/Sort
27 Albert	Wayne Steeves	M	1029 Rte 114 Lower Coverdale, Albert County, NB, E1J 1A1	Businessman	PC	3,633	E	
27 Albert	Dean Ryder	M	Box 23 Hopewell Cape, Hopewell Cape, NB, E0A 1Y0	Salesman	COR	136		
27 Albert	Myrna Geldart	F	RR#1 - Box 1827, Salisbury, NB, E0A 3E0	Homemaker	NDP/NPD	529		
28 Kings East / Kings-est	LeRoy Armstrong	M	PO Box 59, Route 121, Apohaqui, NB, E0G 1A0	Businessman	L	2,420		Incum/Sort
28 Kings East / Kings-est	Doug Cosman	M	9 Foster Ave, PO Box 25, Apohaqui, NB, E0G 1A0	Businessman	PC	4,310	E	
28 Kings East / Kings-est	Eldon MacKay	M	84 Nelson, NB, Sussex, Kings Co., NB, E4E 1V7	Carpenter-Foreman	COR	109		

## Summary of Votes Received Résumé des votes obtenus

Electoral District Circonscription électorale	Name Nom	Sex Sexe	Address Adresse	Occupation Profession	Party Parti	Votes received Votes obtenus	Elected Élu	Incumbent sortant
28 Kings East / Kings-est	Jessica Coleman	F	167 Creek Road, Waterford, NB, E4E 4L7	Front Desk Customer Service	NDP/NPD	354		
29 Hampton-Belleisle	Georgie Day	F	14 Everett St, Hampton, NB, E0G 1Z0	Nurse	L	2,628		Incum/Sort
29 Hampton-Belleisle	Bev Harrison	M	52 Centennial Rd, Hampton, NB, E0G 1Z0	Retired	PC	4,551	E	
29 Hampton-Belleisle	Jocelyne Comeau	F	125 Perry Pt, Kingston Peninsula, NB, E0G 1Z0	Homemaker	NDP/NPD	769		
30 Kennebecasis	Peter LeBlanc	M	143 Meenans Cove Road, Quispamsis, NB, E2G 1Z1	Consultant	L	2,388		Incum/Sort
30 Kennebecasis	Brenda Fowlie	F	35 Maple Grove Court, Quispamsis, NB, E2E 3S2	Homemaker	PC	4,070	E	
30 Kennebecasis	Greg Boyle	M	187 French Village Road, Wells Kings Co., Quispamsis, NB, E2S 2W	Retired	COR	192		
30 Kennebecasis	Albert Charles Joseph Comeau	M	5 Gwen Ave, Quispamsis, NB, E2G 1S1	Retired	NDP/NPD	939		
31 Saint John-Fundy	Stuart Jamieson	M	1191 Rte 825 Gardner Ck, Gardner Creek, NB, E2S 2A8	Carpenter	L	1,933		Incum/Sort
31 Saint John-Fundy	Rodney Weston	M	286 Main St, St. Martins, NB, E0G 2Z0	Trucking Contractor	PC	3,473	E	
31 Saint John-Fundy	David Lyttle	M	60 Upper Quaco Road, Baxters Corner, NB, E2S 2S4	Cosmotologist	COR	115		
31 Saint John-Fundy	Robert E. Holmes-Lauder	M	22 Pitt St., Saint John, NB, E2L 2V4	Retired	NDP/NPD	494		
32 Saint John-Kings	Zita Longobardi	F	14A Scribner Crescent, Rothesay, NB, E2E 2N2	Public Affairs Manager	L	1,752		
32 Saint John-Kings	Margaret-Ann Blaney	F	14 Eydie Drive, Fairvale, NB, E2E 4Z2	Businesswoman	PC	4,605	E	
32 Saint John-Kings	Ken Wilcox	M	8 Hillhurst Dr., Quispamsis, NB, E2E 1C7	Asst. Housekeeping Supervisor	NDP/NPD	664		
33 Saint John Champlain	Roly MacIntyre	M	80 Robar St, Saint John, NB, E2J 3J4	Retired	L	1,949		Incum/Sort
33 Saint John Champlain	Carole Keddy	F	361 Anthony's Cove, Saint John, NB, E2P 1K9	Retired	PC	2,073	E	
33 Saint John Champlain	Dolores H. Cook	F	232 Pauline Street, Saint John, NB, E2J 3K9	Business Manager	COR	98		
33 Saint John Champlain	Jeanne Geldart	F	2625 Woodstock Road, PO Box 254, Fredericton, NB, E3B 4Y9	Teacher	NLP/PLN	36		
33 Saint John Champlain	Dr. Paula C. Tippett	F	4273 Loch Lomond Road, Saint John, NB, E2N 1C7	Physician	NDP/NPD	1,597		
34 Saint John Harbour	Mark Thomas McNulty	M	133 rue Canterbury Street, Saint John, NB, E2L 2E3	Broadcaster	L	1,347		
34 Saint John Harbour	Tim Clarke	M	63 prom Glengarry Drive, Saint John, NB, E2J 2Y4	Businessman	PC	1,349		
34 Saint John Harbour	Thomas Mitchell	M	75 rue Coburg Street, Saint John, NB, E2L 3J8	Electrician	NLP/PLN	54		
34 Saint John Harbour	Elizabeth Weir	F	11 Pagan Place, Saint John, NB, E2L 1T8	MLA	NDP/NPD	2,398	E	Incum/Sort
35 Saint John Portland	Leo McAdam	M	16 Deveber Terrace, Saint John, NB, E2K 2B4	Optician	L	1,658		Incum/Sort
35 Saint John Portland	Trevor Arthur Holder	M	119 Candlewood Lane, Saint John, NB, E2K 1Z5	Financial Planner	PC	3,773	E	
35 Saint John Portland	Miville Couture	M	75 Coburg St., Saint John, NB, E2L 3J8	College Director	NLP/PLN	45		
35 Saint John Portland	Pam F. Coates	F	33 Jack St. Unit 12, Saint John, NB, E2K 4J1	Social Activist	NDP/NPD	844		
36 Saint John Lancaster	Jane Barry	F	807 Anderson Drive, Saint John, NB, E2M 4E2	Homemaker	L	2,190		Incum/Sort
36 Saint John Lancaster	Norm McFarlane	M	398 Elmore Crescent, Saint John, NB, E2M 3C1	Consultant	PC	3,999	E	
36 Saint John Lancaster	Jim Webb	M	63 Pine Ave, Saint John, NB, E2M 6J7	Retired	COR	154		
36 Saint John Lancaster	Christopher B. Collrin	M	524 Lancaster Ave., Saint John, NB,	Human Resources Trainer	NLP/PLN	96		
36 Saint John Lancaster	Bill Farren	M	12 Rosemonde Crt, Saint John, NB, E2M 5B3	General Labourer	NDP/NPD	945		
37 Grand Bay-Westfield	Grace Losier	F	12 Evergreen Dr, Grand Bay-Westfield, NB, E0G 1W0	Mayor	L	1,433		
37 Grand Bay-Westfield	Milt Sherwood	M	117 Nerepis Road, Grand Bay-Westfield, E0G 3J0	Unemployed	PC	3,546	E	Incum/Sort
37 Grand Bay-Westfield	Colby Fraser	M	23 Ingleside Court, Grand Bay, NB, E0G 1W0	Electrician	COR	240		
37 Grand Bay-Westfield	Percy Wayne Ward	M	319 Clifton St, Saint John, NB, E2M 2J5	Nursing Orderly	NDP/NPD	490		
38 Charlotte	Sheldon Lee	M	1107 Route #770, St. George, NB, E0G 2Y0	MLA	L	3,263	E	Incum/Sort
38 Charlotte	Sharon E. Tucker	F	149 Main St. PO Box 212, St. George, NB, E0G 2Y0	Registered Nurse	PC	2,071		
38 Charlotte	Eugene A. Dugas	M	587 Main St., Beaver Harbour, NB, E5H 1N4	Student	NDP/NPD	299		
39 Fundy Isles / Îsles-de-Fundy	Eric Allaby	M	1850 Route 776, Grand Manan, NB, E0G 3B0	Consultant	L	1,248	E	Incum/Sort
39 Fundy Isles / Îsles-de-Fundy	Ed Brine	M	140 Hutchins Road, Welshpool, NB, E0G 3H0	Retired	PC	1,192		
39 Fundy Isles / Îsles-de-Fundy	Bill Barteau	M	5 Fountain Road, Deer Island, NB, E0G 1R0	Seasonal Labourer	NDP/NPD	66		
40 Western Charlotte / Charlotte-ouest	Peter Heelis	M	RR# 2, St. Stephen, NB, E2L 2X9	Businessman	L	3,071		
40 Western Charlotte / Charlotte-ouest	Tony Huntjens	M	9 Brook Street, St. Stephen, NB, E3L 2V7	Retired Teacher	PC	3,490	E	
40 Western Charlotte / Charlotte-ouest	Andrew Gordon Graham	M	22 Water Street, St. Andrews, NB, E0G 2X0	Woodworker	NDP/NPD	283		
41 Oromocto-Gagetown	Ron Lindala	M	9 Hwy. 695, Jemseg, NB, E0E 1S0	Retired	L	2,059		



## Summary of Votes Received Résumé des votes obtenus

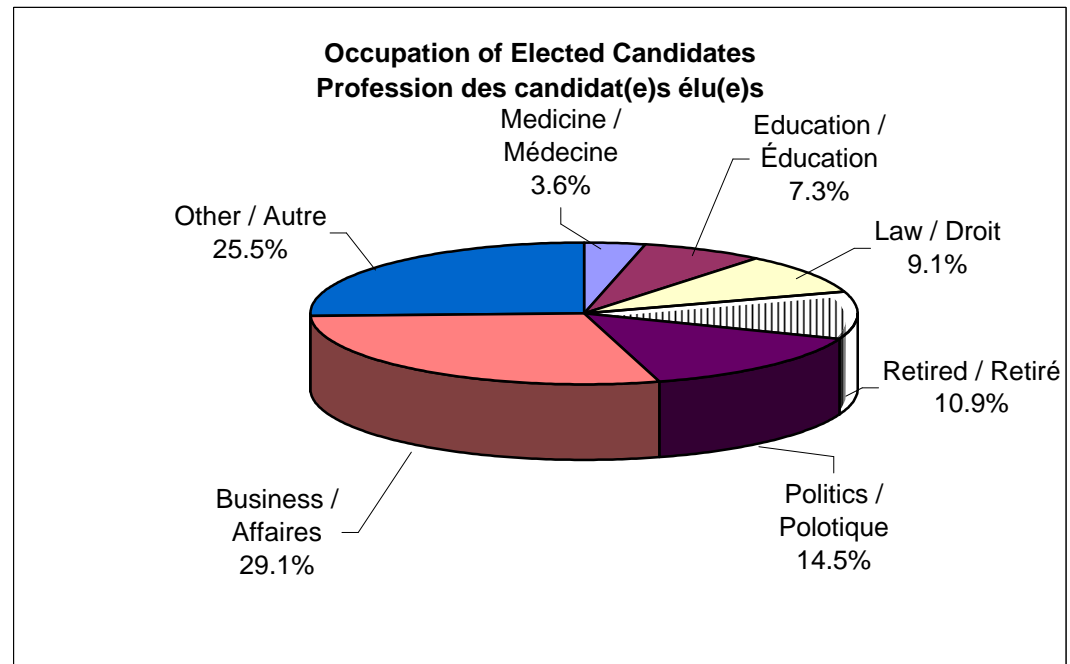
Electoral District Circonscription électorale	Name Nom	Sex Sexe	Address Adresse	Occupation Profession	Party Parti	Votes received Votes obtenus	Elected Élu	Incumbent sortant
41 Oromocto-Gagetown	Jody Carr	M	61 Branch Road, Geary, NB, E2V 3Z8	Researcher	PC	4,372	E	
41 Oromocto-Gagetown	Paul Pye	M	42 Currie Ave., Burton, NB, E2V 3K8	Retired	COR	151		
41 Oromocto-Gagetown	Terry John Hovey	M	77 New Road, Geary, NB, E2V 4A7	Mechanic	NDP/NPD	283		
42 Grand Lake	Doug Tyler	M	338 Briggs Corner RR#2, Chipman, NB, E0E 1C0	MLA	L	3,245		Incum/Sort
42 Grand Lake	Dave Charles Jordan	M	5 Jordan Lane, Ripples, NB, E0E 1M0	Salesman	PC	3,769	E	
42 Grand Lake	Murray C. Barton	M	7765 #10 Hwy, RR#5, Chipman, NB, E0E 1C0	Farmer	COR	223		
42 Grand Lake	Phyllis MacLean	F	95 North, Cumberland Bay, NB, E0E 1H0	Nursing Assistant	NDP/NPD	384		
43 Fredericton North / Fredericton-nord	Brad Woodside	M	25 Carrington Lane, Fredericton, NB,	Businessman	L	3,698		
43 Fredericton North / Fredericton-nord	Peter Forbes	M	831 Barker Street, Fredericton, NB, E3A 3K2	Lawyer	PC	4,081	E	
43 Fredericton North / Fredericton-nord	Ronald Bubar	M	11 Ambassador Dr., Douglas, NB, E3A 7X9	Retired	COR	203		
43 Fredericton North / Fredericton-nord	William Parker	M	845 Charlotte St., Fredericton, NB, E3B 1M7	AudioVisual Asst.	NLP/PLN	34		
43 Fredericton North / Fredericton-nord	Todd Joseph Tingley	M	166 Biggs Street, Fredericton, NB, E3B 6J6	Student	NDP/NPD	632		
44 Fredericton-Fort Nashwaak	Greg G. Byrne	M	30 Granada Avenue, Fredericton, NB, E3A 5T5	MLA	L	2,685		Incum/Sort
44 Fredericton-Fort Nashwaak	Eric D. MacKenzie	M	40 Ascot Court, Fredericton, NB, E3B 6C4	Retired Teacher	PC	2,949	E	
44 Fredericton-Fort Nashwaak	David Alexander Bowen	M	240 Wetmore Unit 7, Fredericton, NB, E3B 6K3	Electrician	COR	96		
44 Fredericton-Fort Nashwaak	Andie Haché	F	1527 Lincoln Road, Lincoln, NB, E3B 8J5	Retired Teacher	NLP/PLN	31		
44 Fredericton-Fort Nashwaak	Pat A. Kennedy	F	2146 Route 102 Highway, Lincoln, NB, E3B 8M9	Teacher	NDP/NPD	715		
45 Fredericton South / Fredericton-sud	Lorraine Silliphant	F	46 Kingswood Drive, Fredericton, NB, E3B 6Z8	Executive Director	L	2,510		
45 Fredericton South / Fredericton-sud	Brad Green	M	107 Mooers Drive, PO Box 20114, Fredericton, NB, E3B 6Y8	Public Servant	PC	4,070	E	Incum/Sort
45 Fredericton South / Fredericton-sud	Michael McKay	M	209 Regent St, Fredericton, NB, E3B 3W8	Student	NLP/PLN	66		
45 Fredericton South / Fredericton-sud	Myrna Gunter	F	693 Golf Club Road, Fredericton, NB, E3B 7S5	Retired Health Administrator	NDP/NPD	1,409		
46 New Maryland	Joan Kingston	F	108 MacIntosh Dr., New Maryland, NB, E3C 1B7	Nurse	L	3,077		Incum/Sort
46 New Maryland	Keith Ashfield	M	2527 Rte. 102 Hwy, Lincoln, NB, E3B 7E6	Businessman	PC	4,223	E	
46 New Maryland	George Rennick	M	6866 Hwy 101, Wirral, NB, E0G 3M0	Retired Farmer	COR	182		
46 New Maryland	Carol E. Moore	F	291 Main St., Blacks Harbour, NB, E5H 1B3	Physiotherapist	NDP/NPD	441		
47 York	John Flynn	M	45 Oak St, McAdam NB, E6J 1N2	Businessman	L	2,653		Incum/Sort
47 York	Don Kinney	M	948 Woodstock Road, Fredericton, NB, E3B 7R8	Businessman	PC	4,332	E	
47 York	Malcolm MacNeil	M	44 Amberwood Lane, Fredericton, NB, E3C 1L7	Retired	COR	88		
47 York	Josh Johnson	M	15 Eddington Road, Hanwell, E3E 2C8	Student	NDP/NPD	449		
48 Mactaquac	David Olmstead	M	1097 Tripp Settlement Road, Burtt's Corner, NB, E6L 1X7	Politician	L	2,385		Incum/Sort
48 Mactaquac	Kirk MacDonald	M	26 Bridge Street, Stanley, NB, E6B 1B2	Self Employed Mill Owner	PC	4,405	E	
48 Mactaquac	Wilmot F. Ross	M	4515 Route 8 Hwy, McGivney, NB, E6C 1P8		COR	217		
48 Mactaquac	Sandra Burt	F	51 Charlotte St, Fredericton, NB, E3B 1L1	Family Counsellor	NDP/NPD	463		
49 Woodstock	James W. Andow	M	110 White Street, Woodstock, NB, E7M 3A1	Self Employed	L	1,989		
49 Woodstock	David Alward	M	10796 Route #2, Riceville, NB, E7N 2Z2	Consultant	PC	5,354	E	
49 Woodstock	Sheila Moore	F	RR 1, Mouth of Keswick, NB, E0H 1N0	Clerk	NDP/NPD	242		
50 Carleton	David Harvey	M	120 Greenfield Road, Florenceville, NB, E7L 3C2	Businessman	L	3,240		
50 Carleton	Dale Graham	M	95 Gregg Settlement Rd, Centreville, NB, E7K 3H5	MLA	PC	4,561	E	Incum/Sort
50 Carleton	Marilyn Young	F	1123 Grand Lake Dr., Whites Cove, NB, E0E 1S0	RNA	NDP/NPD	176		
51 Victoria-Tobique	Dr. Larry R. Kennedy	M	43 Hillcrest Dr., Perth Andover, NB, E7H 2G7	Medical Doctor	L	3,127	E	Incum/Sort
51 Victoria-Tobique	Carman Cecil Pirie	M	9 Highview St, Perth-Andover, E7H 2G5	Communications	PC	2,768		
51 Victoria-Tobique	Amy Dunham	F	21 McLean Rd, Cumberland Bay, NB, E0E 1H0	RNA	NDP/NPD	144		
51 Victoria-Tobique	Carter Charles Edgar	M	1443 Rte 385, Oxbow, NB, E7G 3L5	Carpenter	IND	204		
52 Grand Falls Region / Région de Grand-Sault	Marcel Deschênes	M	50 rue Nowlan, Grand Falls, NB, E3Z 1B2	Adjuster	L	3,094		
52 Grand Falls Region / Région de Grand-Sault	Jean-Guy Laforest	M	6, chemin Desjardins, DSL de Saint-André, NB, E3Y 3A2	Conducteur d'autobus	PC	3,493	E	
52 Grand Falls Region / Région de Grand-Sault	Jean-Paul Gallant	M	30 prom Rivereast Drive, Riverview, NB, E1B 4Y3	Human Service Counsellor	NDP/NPD	265		
53 Madawaska-la-Vallée	Huguette Plourde	F	530 Principale, Saint Léonard, NB, E7E 2H4	Infirmière	L	1,798		

## Summary of Votes Received Résumé des votes obtenus

Electoral District Circonscription électorale	Name Nom	Sex Sexe	Address Adresse	Occupation Profession	Party Parti	Votes received Votes obtenus	Elected Élu	Incumbent Incumbent sortant
53 Madawaska-la-Vallée	Percy Mockler	M	82, rue Ste-Marie, Saint-Léonard, NB, E7E 2A5	Homme d'affaire	PC	4,367	E	Incumb/Sort
53 Madawaska-la-Vallée	Jean-Charles Lombard	M	1418, rue Champlain, Dieppe, NB, E1A 2C8	Vendeur de billets	NDP/NPD	189		
54 Edmundston	Roland Beaulieu	M	68 Parc, Edmundston, NB, E3V 3X7	Fonctionnaire	L	2,173		
54 Edmundston	Madeleine (Mado) Dubé	F	279 rue Olivier-Boucher, , E3V 4L9	Travailleuse sociale	PC	3,567	E	
54 Edmundston	Michel Gagné	M	105 39e Avenue, Edmundston, NB, E3V 2X1	President	NDP/NPD	366		
55 Madawaska-les-Lacs	Georges Corriveau	M	21 Thomas, Quartier St-Jacques, Edmundston, E7B 1P6	Ingénieur	L	2,138		
55 Madawaska-les-Lacs	Jeannot Volpé	M	1157 ch. St. Michel, St. Jacques, NB, E7B 2H4	Agriculteur	PC	4,289	E	Incumb/Sort
55 Madawaska-les-Lacs	Marie-Pierre Valay-Nadeau	F	62 rue Henry, Moncton, NB, E1C 5B7	Etudiante	NDP/NPD	154		

## Occupation of Elected Candidates Profession des candidat(e)s élu(e)s

Occupation Category Catégorie de profession	Number Nombre	
Medicine / Médecine	2	
Education / Éducation	4	
Law / Droit	5	
Retired / Retiré	6	
Politics / Polotique	8	
Business / Affaires	16	
Other / Autre	14	
Farmer / Agriculteur	1	
Consultant / Consultant	3	
Financial Planner / Planificateur de finances	1	
Historian / Historien	1	
Homemaker / Femme d'intérieur	1	
Researcher / Chercheur	1	
Bus Driver / Conducteur d'autobus	2	
Self-Employed/travailleur autonome	1	
Social Worker / Travailleuse Sociale	1	
Unemployed / Chomeur	1	
Service Delivery Agent/ Agent de prestation de services	1	
<b>TOTAL:</b>	<b>55</b>	<b>14</b>



**Advance Poll and Special Ballot Results**  
**Résultats des bureaux de scrutin par anticipation et des bulletins spéciaux**

Electoral District Circonscription électorale	Polling Divisions Sections de vote				Number of Votes Cast at Advance Polls Ayant voté aux bureaux par anticipation									Special Ballots Bulletins Spéciaux			Total
	Polling Divisions / Sections de vote	Ordinary / Ordinaire	Mobile	Advance / Par anticipation	L	PC	COR	NLP/PLN	NDP/NPD	IND	Total	Rejected / Rejetés	Net Total / Total net	Valid / Valides	Rejected / Rejetés	Total Special Ballots / Total bulletins spéciaux	
1 Restigouche West / Restigouche-ouest	28	26	2	4	272	144			7		423	10	433	47	1	48	481
2 Campbellton	29	25	4	4	438	294			30		762	5	767	107	1	108	875
3 Dalhousie-Restigouche East / Dalhousie-Restigouche-est	33	31	2	4	434	638			13		1085	5	1090	192	15	207	1297
4 Nigadoo-Chaleur	32	31	1	3	139	118		1	38		296	2	298	23	0	23	321
5 Bathurst	30	27	3	3	367	224			22		613	4	617	54	0	54	671
6 Nepisiguit	39	38	1	4	52	57			25		134	1	135	20	0	20	155
7 Caraquet	31	30	1	3	321	176			29		526	1	527	140	3	143	670
8 Lamèque-Shippagan-Miscou	32	29	3	4	318	886			38		1242	9	1251	204	15	219	1470
9 Centre-Péninsule	27	24	3	3	158	228			39		425	1	426	143	1	144	570
10 Tracadie-Sheila	31	27	4	4	354	503			15		872	5	877	175	3	178	1055
11 Miramichi Bay / Baie-de-Miramichi	28	27	1	3	192	280			10		482	3	485	161	2	163	648
12 Miramichi-Bay du Vin / Miramichi-Baie-du-Vin	32	29	3	3	267	340			10		617	3	620	165	5	170	790
13 Miramichi Centre / Miramichi-Centre	31	31	0	2	211	300			48		559	2	561	207	2	209	770
14 Southwest Miramichi / Miramichi-sud-ouest	30	29	1	3	123	120			3		246	5	251	124	0	124	375
15 Rogersville-Kouchibouguac	28	26	2	3	139	166			36		341	2	343	14	0	14	357
16 Kent	34	30	4	5	176	95			11	0	282	5	287	37	1	38	325
17 Kent South / Kent-sud	42	39	3	4	232	162			32		426	0	426	52	4	56	482
18 Shediac-Cap-Pelé	42	38	4	4	240	139			11		390	1	391	30	0	30	421
19 Tantramar	27	23	4	3	85	142			60	1	288	2	290	53	0	53	343
20 Dieppe-Memramcook	51	46	5	3	365	331			25		721	4	725	27	0	27	752
21 Moncton East / Moncton-est	37	31	6	2	170	421		2	21		614	3	617	38	0	38	655
22 Moncton South / Moncton-sud	33	32	1	5	333	346			32		711	0	711	114	2	116	827
23 Moncton North / Moncton-nord	36	31	5	3	192	273	5		44		514	1	515	43	1	44	559
24 Moncton Crescent / Moncton-Crescent	39	37	2	3	152	256	3		29		440	2	442	65	0	65	507
25 Petitcodiac	30	27	3	3	68	180	9		12		269	1	270	70	0	70	340
26 Riverview	31	30	1	3	195	270	5		53	3	526	1	527	50	0	50	577
27 Albert	28	26	2	4	92	131	2		10		235	1	236	57	0	57	293
28 Kings East / Kings-est	34	31	3	2	165	271	2		17		455	0	455	71	11	82	537
29 Hampton-Belleisle	38	34	4	4	212	230			28		470	2	472	74	3	77	549
30 Kennebecasis	37	36	1	2	179	188	6		34		407	1	408	44	0	44	452
31 Saint John-Fundy	29	27	2	3	168	273	5		26		472	2	474	91	0	91	565
32 Saint John-Kings	31	31	0	3	170	257			30		457	0	457	51	1	52	509
33 Saint John Champlain	31	29	2	4	130	114	12	0	73		329	0	329	25	0	25	354
34 Saint John Harbour	35	30	5	2	163	77		6	126		372	2	374	98	1	99	473
35 Saint John Portland	33	29	4	2	137	202		2	36		377	2	379	88	0	88	467

**Advance Poll and Special Ballot Results**  
**Résultats des bureaux de scrutin par anticipation et des bulletins spéciaux**

Electoral District Circonscription électorale	Polling Divisions Sections de vote				Number of Votes Cast at Advance Polls Ayant voté aux bureaux par anticipation									Special Ballots Bulletins Spéciaux			Total
	Polling Divisions / Sections de vote	Ordinary / Ordinaire	Mobile	Advance / Par anticipation	L	PC	COR	NLP/PLN	NDP/NPD	IND	Total	Rejected / Rejetés	Net Total / Total net	Valid / Valides	Rejected / Rejetés	Total Special Ballots / Total bulletins spéciaux	
Electoral District / Circonscription électorale																	
36 Saint John Lancaster	33	30	3	3	225	316	14	1	41		597	2	599	74	0	74	673
37 Grand Bay-Westfield	25	25	0	6	118	168	8		17		311	1	312	25	1	26	338
38 Charlotte	25	24	1	4	117	110			6		233	2	235	54	0	54	289
39 Fundy Isles / Îsles-de-Fundy	15	13	2	4	159	148			3		310	1	311	51	0	51	362
40 Western Charlotte / Charlotte-ouest	32	29	3	3	235	196			6		437	0	437	153	0	153	590
41 Oromocto-Gagetown	41	37	4	6	172	297	6		14		489	2	491	69	0	69	560
42 Grand Lake	32	30	2	6	590	396	20		33		1039	6	1045	119	0	119	1164
43 Fredericton North / Fredericton-nord	35	34	1	5	270	233	4	1	27		535	0	535	79	0	79	614
44 Fredericton-Fort Nashwaak	30	28	2	3	185	180	0	2	21		388	0	388	40	3	43	431
45 Fredericton South / Fredericton-sud	34	32	2	3	250	339		4	86		679	1	680	173	4	177	857
46 New Maryland	35	34	1	4	138	166	6		13		323	0	323	49	5	54	377
47 York	39	36	3	5	305	233	3		17		558	2	560	47	1	48	608
48 Mactaquac	37	35	2	6	87	150	6		7		250	0	250	69	0	69	319
49 Woodstock	34	32	2	3	133	301			7		441	0	441	132	0	132	573
50 Carleton	34	31	3	3	250	219			10		479	2	481	149	0	149	630
51 Victoria-Tobique	33	28	5	4	250	285			6	7	548	2	550	131	2	133	683
52 Grand Falls Region / Région de Grand-Sault	29	26	3	3	328	228			18		574	8	582	47	2	49	631
53 Madawaska-la-Vallée	28	24	4	4	223	455			19		697	12	709	101	12	113	822
54 Edmundston	25	23	2	3	446	552			43		1041	12	1053	48	2	50	1103
55 Madawaska-les-Lacs	34	31	3	3	195	285			1		481	4	485	75	2	77	562
<b>TOTALS / TOTAUX</b>	<b>1789</b>	<b>1649</b>	<b>140</b>	<b>195</b>	<b>12085</b>	<b>14089</b>	<b>116</b>	<b>19</b>	<b>1468</b>	<b>11</b>	<b>27788</b>	<b>145</b>	<b>27933</b>	<b>4639</b>	<b>106</b>	<b>4745</b>	<b>32678</b>

## Recapitulation Summary Récapitulation

Recapitulation Summary Récapitulation	Number of Electors Nombre d'électeurs						Number of Votes for Each Candidate Nombre de votes pour chaque candidat(e)						Summary Sommaire			
	Preliminary List / Liste préliminaire	Added / Ajoutés	Deleted / Enlevés	Official List / Liste officielle	Sworn In / Assermentés	Net Total / Total net	L	PC	COR	NLP/PLN	NDP/NPD	IND	Total Votes	Rejected / Rejetés	Votes Cast / Ayant votés	% voted / % voté
Electoral District / Circonscription électorale																
1 Restigouche West / Restigouche-ouest	8,102	51	0	8,153	180	8,333	3,328	3,592			255		7,175	123	7,298	87.58%
2 Campbellton	8,374	171	15	8,530	433	8,963	4,321	2,569			295		7,185	79	7,264	81.04%
3 Dalhousie-Restigouche East / Dalhousie-Restigouche-est	8,954	284	2	9,236	229	9,465	2,830	5,148			190		8,168	112	8,280	87.48%
4 Nigadoo-Chaleur	9,632	67	1	9,698	462	10,160	3,435	2,862	106	1,244			7,647	70	7,717	75.95%
5 Bathurst	9,500	156	0	9,656	333	9,989	3,418	2,427			453		6,298	60	6,358	63.65%
6 Nepisiguit	9,157	44	1	9,200	191	9,391	2,227	2,534			1,824		6,585	44	6,629	70.59%
7 Caraque	9,349	66	8	9,407	260	9,667	4,194	3,369			596		8,159	108	8,267	85.52%
8 Lamèque-Shippagan-Miscou	9,427	102	0	9,529	371	9,900	2,563	5,910			368		8,841	123	8,964	90.55%
9 Centre-Péninsule	7,620	25	1	7,644	262	7,906	2,344	3,551			955		6,850	87	6,937	87.74%
10 Tracadie-Sheila	9,352	153	4	9,501	391	9,892	2,926	5,453			285		8,664	67	8,731	88.26%
11 Miramichi Bay / Baie-de-Miramichi	8,556	67	0	8,623	194	8,817	3,066	4,014			365		7,445	58	7,503	85.10%
12 Miramichi-Bay du Vin / Miramichi-Baie-du-Vin	9,754	93	6	9,841	235	10,076	3,076	5,393			147		8,616	54	8,670	86.05%
13 Miramichi Centre / Miramichi-Centre	9,577	124	0	9,701	246	9,947	2,975	4,076			853		7,904	23	7,927	79.69%
14 Southwest Miramichi / Miramichi-sud-ouest	8,656	25	1	8,680	78	8,758	2,850	4,019			254		7,123	26	7,149	81.63%
15 Rogersville-Kouchibouguac	7,712	41	0	7,753	226	7,979	2,700	2,820			1,197		6,717	124	6,841	85.74%
16 Kent	7,653	44	3	7,694	206	7,900	3,264	2,471			402	103	6,240	98	6,338	80.23%
17 Kent South / Kent-sud	11,297	124	2	11,419	334	11,753	4,546	3,838			1,171		9,555	90	9,645	82.06%
18 Shediac-Cap-Pelé	11,259	96	5	11,350	505	11,855	5,422	3,240			633		9,295	77	9,372	79.06%
19 Tantramar	7,312	63	11	7,364	142	7,506	925	3,311			990	47	5,273	22	5,295	70.54%
20 Dieppe-Memramcook	13,465	33	4	13,494	292	13,786	4,738	5,206			754		10,698	79	10,777	78.17%
21 Moncton East / Moncton-est	10,844	135	9	10,970	462	11,432	2,046	5,248	59	542			7,895	41	7,936	69.42%
22 Moncton South / Moncton-sud	10,072	154	33	10,193	546	10,739	2,645	3,898			687		7,230	22	7,252	67.53%
23 Moncton North / Moncton-nord	10,266	171	3	10,434	421	10,855	2,304	3,776	103	1,049			7,232	39	7,271	66.98%
24 Moncton Crescent / Moncton-Crescent	10,602	209	0	10,811	650	11,461	2,233	4,825	85	699			7,842	27	7,869	68.66%
25 Petitcodiac	8,459	28	5	8,482	154	8,636	1,171	4,284	278	447			6,180	22	6,202	71.82%
26 Riverview	10,322	221	3	10,540	280	10,820	2,151	4,439	137	888	81		7,696	27	7,723	71.38%
27 Albert	8,112	62	13	8,161	193	8,354	2,085	3,633	136	529			6,383	26	6,409	76.72%
28 Kings East / Kings-est	9,247	134	3	9,378	158	9,536	2,420	4,310	109	354			7,193	44	7,237	75.89%
29 Hampton-Belleisle	10,358	109	2	10,465	222	10,687	2,628	4,551			769		7,948	28	7,976	74.63%
30 Kennebecasis	10,910	61	5	10,966	322	11,288	2,388	4,070	192	939			7,589	26	7,615	67.46%
31 Saint John-Fundy	8,194	94	6	8,282	252	8,534	1,933	3,473	115	494			6,015	33	6,048	70.87%
32 Saint John-Kings	9,604	132	3	9,733	400	10,133	1,752	4,605			664		7,021	23	7,044	69.52%
33 Saint John Champlain	8,631	111	0	8,742	459	9,201	1,949	2,073	98	1,597			5,753	22	5,775	62.76%
34 Saint John Harbour	7,665	263	0	7,928	626	8,554	1,347	1,349			54	2,398	5,148	32	5,180	60.56%

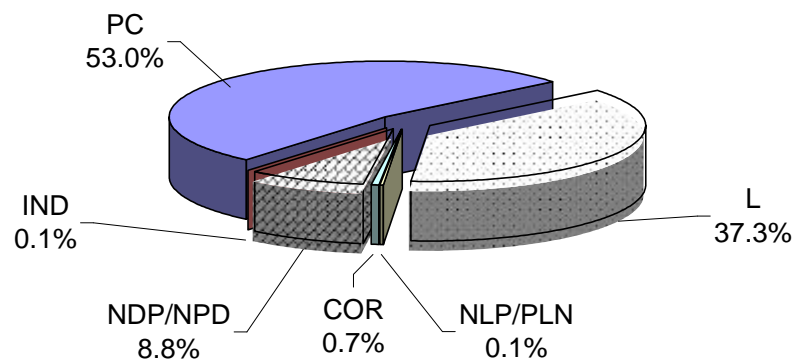
## Recapitulation Summary Récapitulation

Recapitulation Summary Récapitulation	Number of Electors Nombre d'électeurs						Number of Votes for Each Candidate Nombre de votes pour chaque candidat(e)						Summary Sommaire			
	Preliminary List / Liste préliminaire	Added / Ajoutés	Deleted / Enlevés	Official List / Liste officielle	Sworn In / Assermentés	Net Total / Total net	L	PC	COR	NLP/PLN	NDP/NPD	IND	Total Votes	Rejected / Rejetés	Votes Cast / Ayant votés	% voted / % voté
Electoral District / Circonscription électorale																
35 Saint John Portland	8,683	93	17	8,759	566	9,325	1,658	3,773		45	844		6,320	67	6,387	68.49%
36 Saint John Lancaster	9,840	62	5	9,897	252	10,149	2,190	3,999	154	96	945		7,384	53	7,437	73.28%
37 Grand Bay-Westfield	7,872	72	1	7,943	153	8,096	1,433	3,546	240		490		5,709	15	5,724	70.70%
38 Charlotte	7,321	213	3	7,531	206	7,737	3,263	2,071			299		5,633	39	5,672	73.31%
39 Fundy Isles / Îsles-de-Fundy	3,367	34	2	3,399	45	3,444	1,248	1,192			66		2,506	6	2,512	72.94%
40 Western Charlotte / Charlotte-ouest	8,826	135	20	8,941	280	9,221	3,071	3,490			283		6,844	28	6,872	74.53%
41 Oromocto-Gagetown	10,192	65	1	10,256	283	10,539	2,059	4,372	151		283		6,865	9	6,874	65.22%
42 Grand Lake	9,068	86	11	9,143	221	9,364	3,245	3,769	223		384		7,621	44	7,665	81.86%
43 Fredericton North / Fredericton-nord	11,411	123	3	11,531	650	12,181	3,698	4,081	203	34	632		8,648	19	8,667	71.15%
44 Fredericton-Fort Nashwaak	8,767	143	5	8,905	395	9,300	2,685	2,949	96	31	715		6,476	22	6,498	69.87%
45 Fredericton South / Fredericton-sud	10,376	332	3	10,705	698	11,403	2,510	4,070		66	1,409		8,055	36	8,091	70.96%
46 New Maryland	10,138	51	4	10,185	613	10,798	3,077	4,223	182		441		7,923	34	7,957	73.69%
47 York	9,628	79	1	9,706	303	10,009	2,653	4,332	88		449		7,522	24	7,546	75.39%
48 Mactaquac	10,040	51	3	10,088	248	10,336	2,385	4,405	217		463		7,470	21	7,491	72.47%
49 Woodstock	9,402	282	65	9,619	340	9,959	1,989	5,354			242		7,585	19	7,604	76.35%
50 Carleton	9,861	84	8	9,937	188	10,125	3,240	4,561			176		7,977	24	8,001	79.02%
51 Victoria-Tobique	7,529	58	0	7,587	271	7,858	3,127	2,768			144	204	6,243	30	6,273	79.83%
52 Grand Falls Region / Région de Grand-Sault	7,980	161	1	8,140	383	8,523	3,094	3,493			265		6,852	140	6,992	82.04%
53 Madawaska-la-Vallée	7,636	88	2	7,722	315	8,037	1,798	4,367			189		6,354	153	6,507	80.96%
54 Edmundston	7,367	203	6	7,564	475	8,039	2,173	3,567			366		6,106	97	6,203	77.16%
55 Madawaska-les-Lacs	8,368	92	5	8,455	294	8,749	2,138	4,289			154		6,581	126	6,707	76.66%
<b>TOTALS / TOTAUX</b>	<b>501,666</b>	<b>6,220</b>	<b>315</b>	<b>507,571</b>	<b>17,894</b>	<b>525,465</b>	<b>146,934</b>	<b>209,008</b>	<b>2,807</b>	<b>527</b>	<b>34,526</b>	<b>435</b>	<b>394,237</b>	<b>2,942</b>	<b>397,179</b>	<b>75.59%</b>

## Popular Vote / Vote populaire

Party Parti	Total Votes Cast for Each Party Nombre de votes exprimés pour chaque parti	Percentage of Popular Vote Pourcentage du vote populaire
Liberal Party/Parti Libéral	L	146,934
Progressive Conservative Party of New Brunswick - Parti Progressiste-Conservateur du Nouveau-Brunswick	PC	209,008
Confederation of Regions - N.B.	COR	2,807
Natural Law Party of New Brunswick / Parti de la Loi Naturelle du Nouveau-Brunswick	NLP/PLN	527
New Democratic Party-Nouveau Parti Démocratique	NDP/NPD	34,526
Independent/Indépendant	IND	435
<b>TOTAL</b>	<b>394,237</b>	<b>100.0%</b>

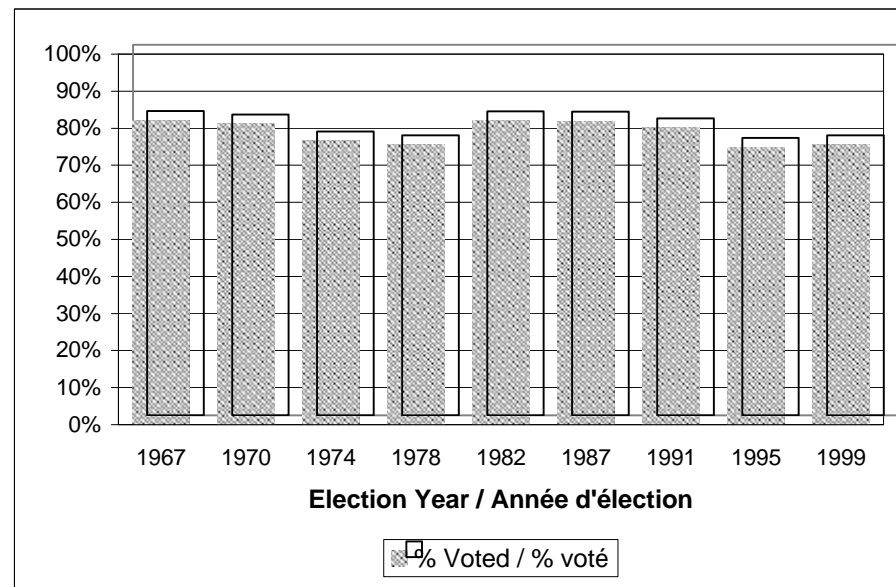
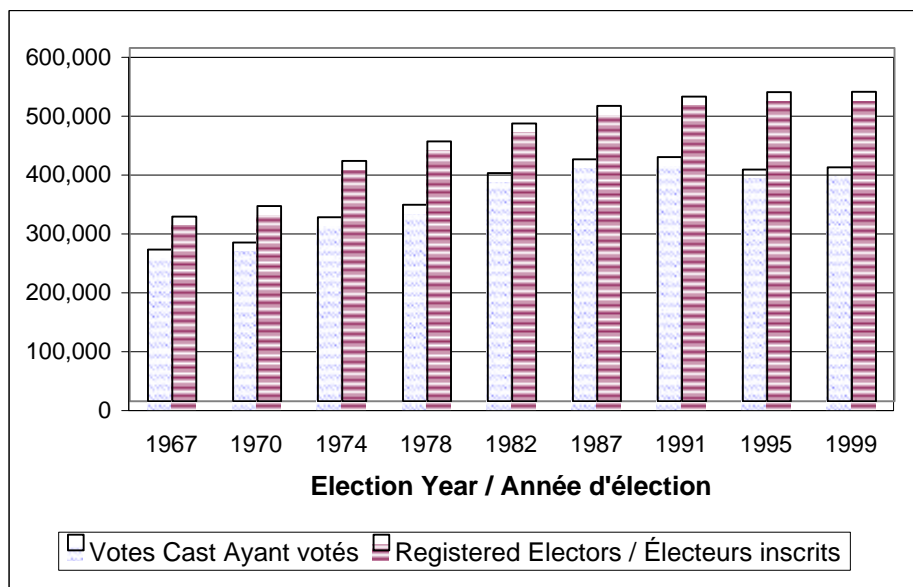
## Percentage of Popular Vote Pourcentage du vote populaire





## Comparative Statistics - General Elections 1967 to 1999 Statistiques Comparatives - Élections Générales 1967 à 1999

Electoral District Circonscription électorale			Electoral District Circonscription électorale			Votes Cast Ayant votés				Number of Polling Stations Nombre de bureaux de scrutin			
Year Année	No. of districts No. de circonscriptions	No. of MLAs No. de députés	No. of electors No. d'électeurs	Sworn In Assermentés	Net total Total net	Valid Valides	Rejected Rejetés	Votes Cast Ayant votés	% voted % voté	Ordinary Ordinaire	Mobile Mobile	Advance Par anticipation	Advance poll votes Votés par anticipation
1967	22	58	313,685	-	313,685	257,671	-	257,671	82.14%	1,405	-	59	-
1970	22	58	331,643	-	331,643	265,891	3,415	269,306	81.20%	1,458	-	61	6,537
1974	58	58	408,182	-	408,182	310,098	2,485	312,583	76.58%	1,795	-	92	11,942
1978	58	58	441,454	-	441,454	330,492	3,269	333,761	75.60%	1,934	-	97	12,197
1982	58	58	471,798	-	471,798	384,557	2,694	387,251	82.08%	2,016	-	99	18,977
1987	58	58	501,646	-	501,646	408,516	2,620	411,136	81.96%	2,148	130	110	26,634
1991	58	58	515,567	2,046	517,613	411,590	3,138	414,728	80.12%	2,242	130	109	23,624
1995	55	55	516,141	8,991	525,132	389,562	3,688	393,250	74.89%	1,640	138	127	26,677
1999	55	55	507,571	17,894	525,465	394,237	2,942	397,179	75.59%	1,649	140	195	27,933



## Summary of Comparative Data / Sommaire de quelques informations comparatives

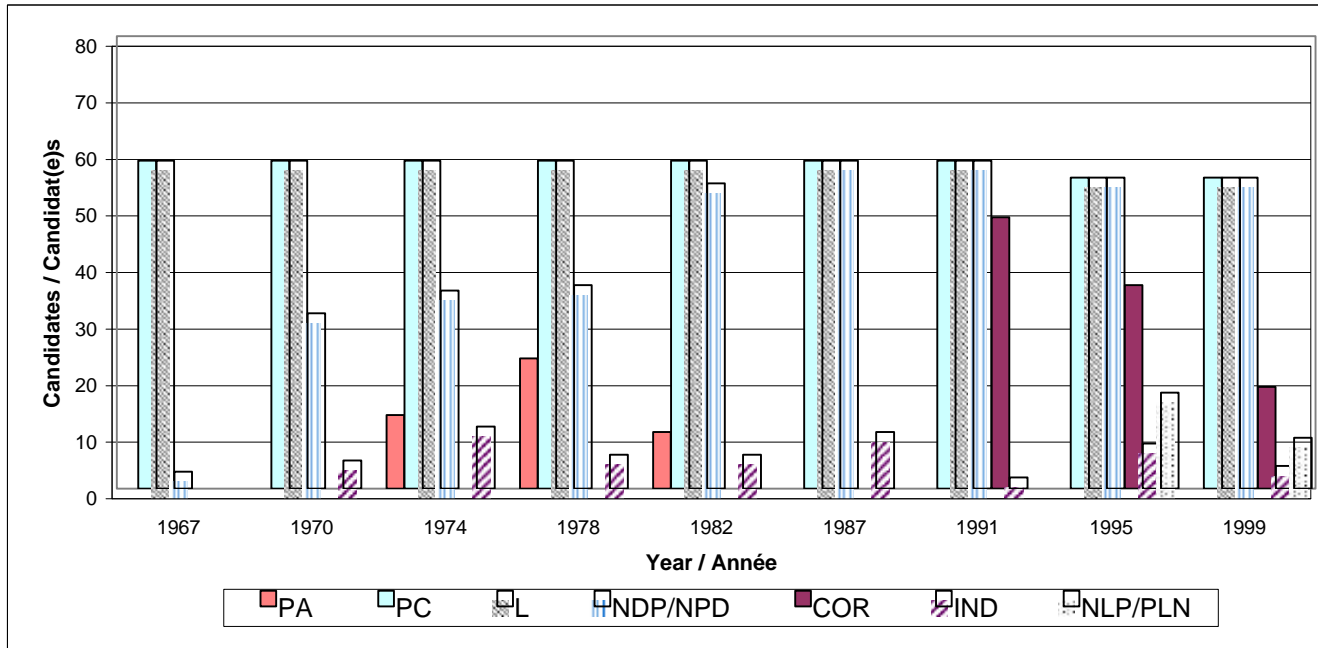
<i>Information</i>	<b>1999</b>	<b>1995</b>	<b>1991</b>	<b>1987</b>
Nominations Déclarations de candidature	196 candidates/ candidat(e)s	226 candidates/ candidat(e)s	224 candidates/ candidat(e)s	184 candidates/ candidat(e)s
Political Parties (No. of candidates) Partis politiques (no. de candidat(e)s)	L 55 PC 55 COR 18 NLP/PLN 9 NDP/NPD 55 IND 4	L 55 COR 36 NLP/PLN 17 NDP/NPD 55 PC 55 IND 9	L 58 COR 48 NDP/NPD 58 PC 58 IND 2	L 58 PC 58 NDP/NPD 58 IND 10
Female candidates Femmes candidates	46 / 196 (23.4 %)	47 / 226 (20 %)	52 / 224 (24 %)	31 / 184 (17 %)
Females elected Femmes élues	10 / 55 (18.2 %)	9 / 55 (16 %)	10 / 58 (17 %)	7 / 58 (12 %)
Polling divisions Sections de vote	ordinary/ ordinaire: 1649 mobile: 140  TOTAL: 1,789	rural/rurale: 973 urban/urbain: 575 mobile: 139  TOTAL: 1,687	rural/rurale: 1,517 urban/urbain: 611 mobile: 130  TOTAL: 2,258	rural/rurale: 1,415 urban/urbain: 588 mobile: 127  TOTAL: 2,130
Enumeration-No. on Preliminary List Recensement-No. sur la liste préliminaire	501,666	508,983	507,606	494,763
Official list Liste officielle	507,571	516,141	515,567	501,646
No. voting at advance polls No. ayant voté aux scrutins par anticipation	27,933	26,677	23,624	26,634
No. voting by special ballot No. ayant voté par bulletins spéciaux	4,745	4,190	5,185	5,967
Total votes cast No. total ayant voté	397,179	393,250	414,728	411,136
Percentage electors who voted Pourcentage d'électeurs ayant votés	75.59%	74.89%	80.12%	81.96%

## Summary of Comparative Data / Sommaire de quelques informations comparatives

<i>Information</i>	<b>1999</b>	<b>1995</b>	<b>1991</b>	<b>1987</b>
No. of candidates elected No. de candidat(e)s élu(e)s	L 10 PC 44 COR 0 NLP/PLN 0 NDP/NPD 1 IND 0	L 48 COR 0 NLP/PLN 0 NDP/NPD 1 PC 6 IND 0	L 46 COR 8 NDP/NPD 1 PC 3 IND 0	L 58 PC 0 NDP/NPD 0 IND 0
Total votes per party No. de votes pour chaque parti	L 146,934 (37.0%) PC 209,008 (52.6%) COR 2,807 (0.7%) NLP/PLN 527 (0.1%) NDP/NPD 34,526 (8.7%) IND 435 (0.1%) Rejected 2942 (0.7%) Rejetés	L 201,150 (51.6%) PC 120,247 (30.9%) NDP/NPD 37,579 (9.6%) COR 27,684 (7.1%) NLP/PLN 1,267 (0.3%) IND 1,635 (0.4%) Rejected 3,688 Rejetés	L 193,890 (46.8%) PC 85,210 (20.6%) NDP/NPD 44,384 (10.7%) COR 87,256 (21.0%) IND 850 (0.2%) Rejected 3,138 Rejetés	L 246,702 (60.0%) PC 116,798 (28.4%) NDP/NPD 43,083 (10.5%) IND 1,933 (0.5%) Rejected 2,620 Rejetés
Occupation of elected candidates Occupation des candidat(e)s élu(e)s	Politics/ Politique: 14.5% Business/ Affaires: 29.1% Law/ Droit: 9.1% Medicine/ Médecine: 3.6% Education/ Éducation: 7.3% Retired/ Retiré: 10.9% Other/ Autre: 25.5%	Politics/ Politique: 20.0% Business/ Affaires: 18.2% Law/ Droit: 10.9% Medicine/ Médecine: 10.9% Education/ Éducation: 5.5% Retired/ Retiré: 7.3% Other/ Autre: 27.3%	Business/ Affaires: 29% Law/ Droit: 12% Medicine/ Médecine: 9% Education/ Éducation: 28% Other/ Autre: 22%	Business/ Affaires: 27.6% Law/ Droit: 12.1% Medicine/ Médecine: 10.3% Education/ Éducation: 22.4% Other/ Autre: 27.6%

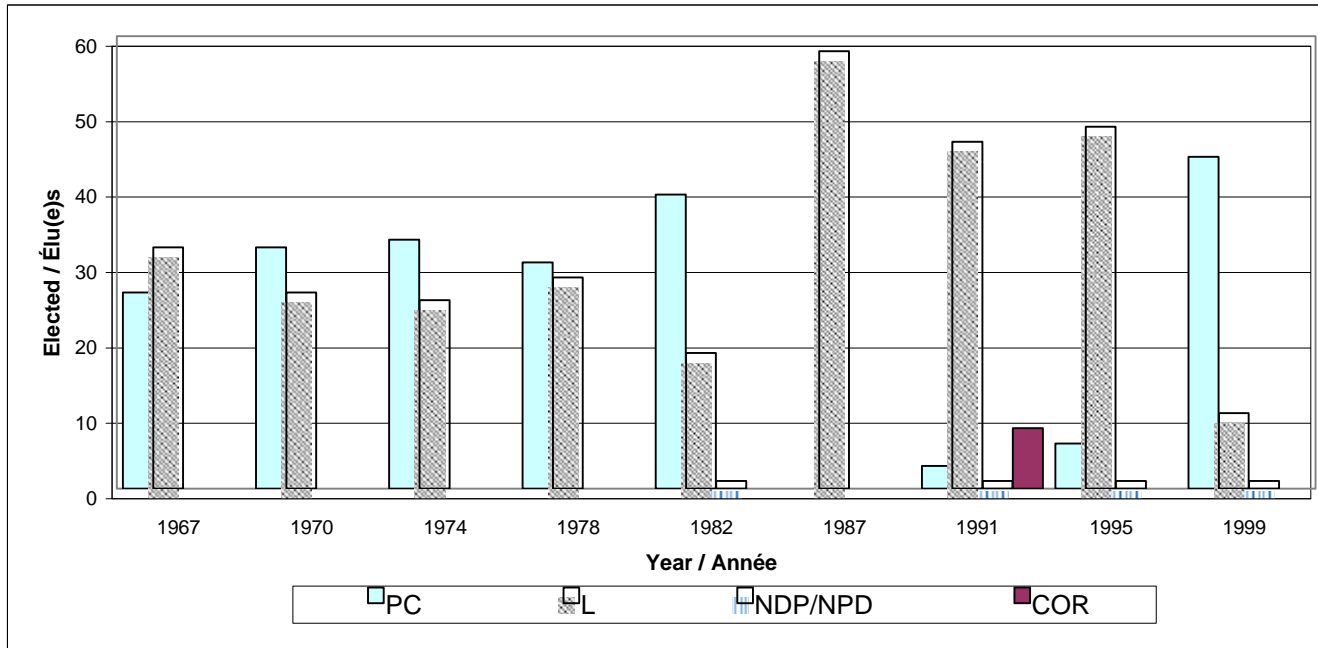
## Candidates in General Elections Candidat(e)s aux élections générales 1967 à 1999

Year Année	Number of districts Nombre de circonscriptions	Liberal Libéral	COR	Natural Law Loi Naturelle	New Democratic Party Nouveau Parti Démocratique	Progressive Conservative Progressiste-Conservateur	Independent Indépendant	Le Parti Acadien	Total
1967	22	58	0	0	3	58	0	0	119
1970	22	58	0	0	31	58	5	0	152
1974	58	58	0	0	35	58	11	13	175
1978	58	58	0	0	36	58	6	23	181
1982	58	58	0	0	54	58	6	10	186
1987	58	58	0	0	58	58	10	0	184
1991	58	58	48	0	58	58	2	0	224
1995	55	55	36	17	55	55	8	0	226
1999	55	55	18	9	55	55	4	0	196



## Elected Candidates in General Elections Candidat(e)s élu(e)s aux élections générales 1967-1999

Year Année	Number of districts Nombre de circonscriptions	Liberal Libéral	COR	Natural Law Loi Naturelle	New Democratic Party Nouveau Parti Démocratique	Progressive Conservative Progressiste-Conservateur	Independent Indépendant	Le Parti Acadien	Total
1967	22	32	0	0	0	26	0	0	58
1970	22	26	0	0	0	32	0	0	58
1974	58	25	0	0	0	33	0	0	58
1978	58	28	0	0	0	30	0	0	58
1982	58	18	0	0	1	39	0	0	58
1987	58	58	0	0	0	0	0	0	58
1991	58	46	8	0	1	3	0	0	58
1995	55	48	0	0	1	6	0	0	55
1999	55	10	0	0	1	44	0	0	55



Recapitulation Summaries of By-Elections  
(Held since 1995 General Elections)

51	Victoria-Tobique	June 23, 1997
12	Miramichi-Bay du Vin	November 17, 1997
19	Tantramar	November 17, 1997
16	Kent	October 19, 1998
21	Moncton East	October 19, 1998
45	Fredericton South	October 19, 1998

Poll by poll results of these by-elections can be obtained at:

Office of the Chief Electoral Officer  
103 Church Street  
Fredericton, New Brunswick  
E3B 5H1

tel.: 506-453-2218 fax: 506-457-4926  
1-800-308-2922

Récapitulations des élections partielles  
(Tenues depuis les élections générales de 1995)

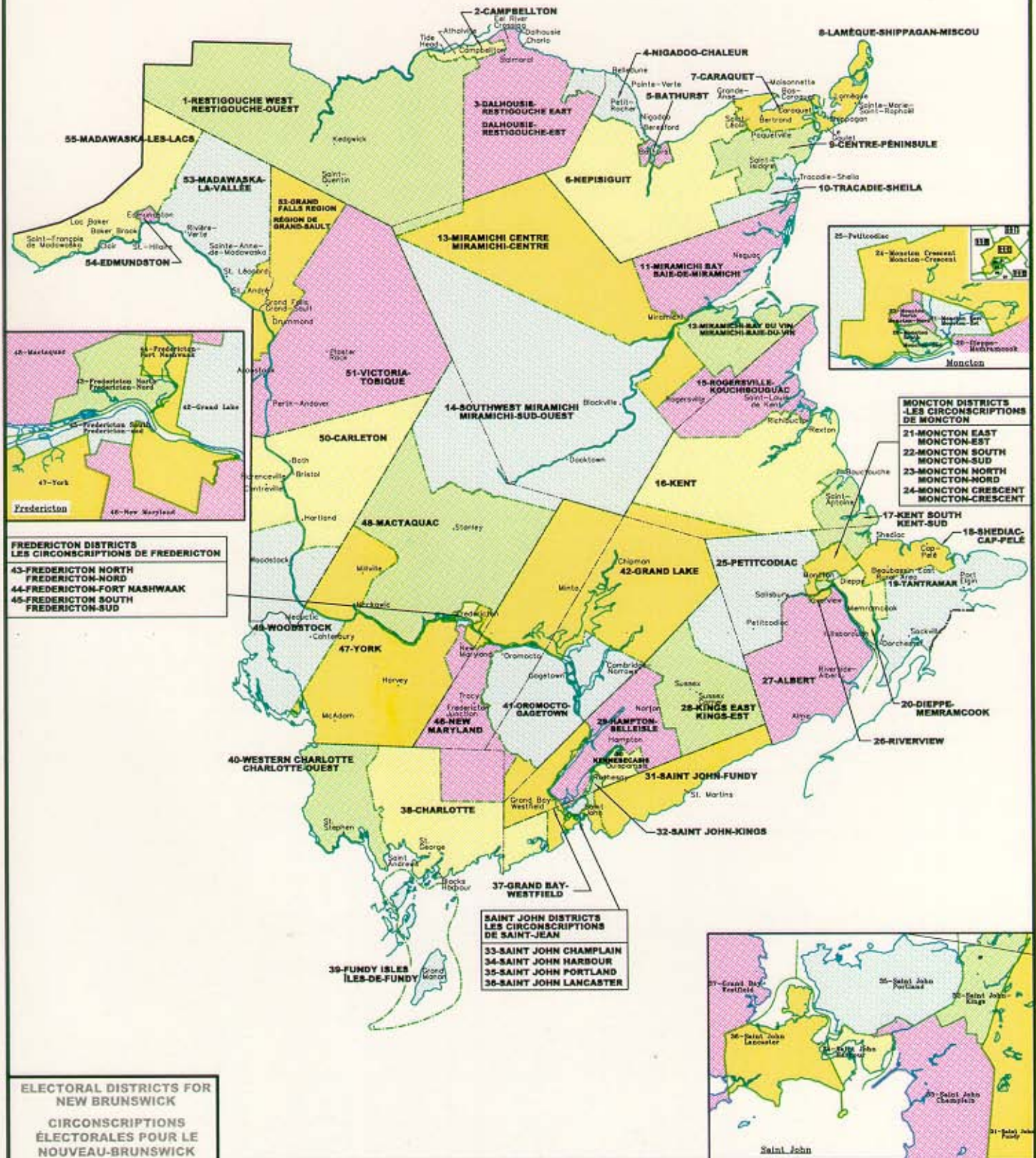
51	Victoria-Tobique	23 juin 1997
12	Miramichi-Baie du Vin	17 novembre 1997
19	Tantramar	17 novembre 1997
16	Kent	19 octobre 1998
21	Moncton-est	19 octobre 1998
45	Fredericton-sud	19 octobre 1998

On peut obtenir les résultats du vote par bureau de scrutin pour ces élections partielles à l'adresse suivante:

Bureau de la directrice générale des élections  
103, rue Church  
Fredericton, Nouveau-Brunswick  
E3B 5H1

tel.: 506-453-2218 fax: 506-457-4926  
1-800-308-2922

# New Nouveau Brunswick









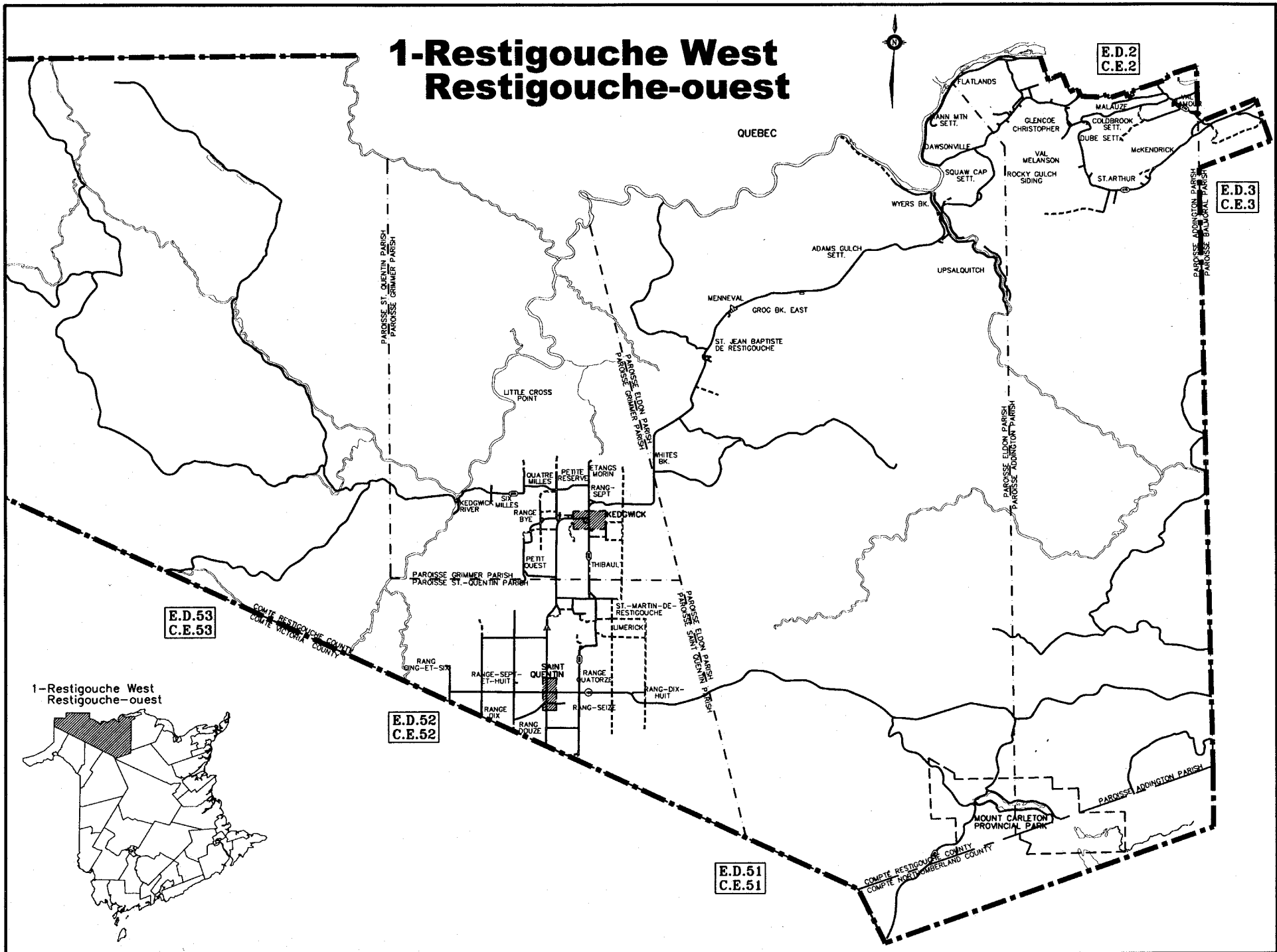
**Poll by Poll Results  
GENERAL ELECTION**



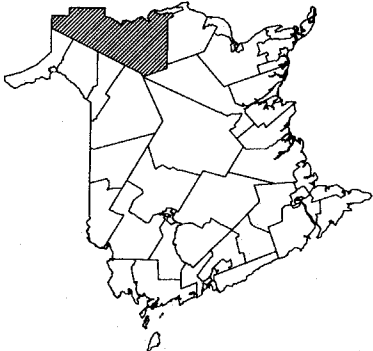
**Résultats du vote par bureau de scrutin  
ÉLECTION GÉNÉRALE**

# 1 - Restigouche West/ Restigouche-ouest Betty St-Pierre		Number of Electors Nombre d'électeurs						Number of Votes for Each Candidate Nombre de votes pour chaque candidat(e)						Summary Sommaire			
		Preliminary List / Liste préliminaire	Added / Ajoutés	Deleted / Enlevés	Official List / Liste officielle	Sworn In / Assermentés	Net Total / Total net	Jean Paul Savoie (L)	Benoit Cyr (PC)	N/A (COR)	N/A (NLP/PLN)	Rose Duguay (NDP/NPD)	N/A (IND)	Total Votes / Total des votes	Rejected / Rejetés	Votes Cast / Ayant voté	% voted / % ayant voté
1	St-Quentin, NB	407	8	0	415	13	428	70	268			6		344	5	349	81.54%
2	St-Quentin, NB	261	3	0	264	13	277	37	173			6		216	4	220	79.42%
3	St-Quentin, NB	311	5	0	316	47	363	55	250			6		311	2	313	86.23%
4	St-Quentin, NB	345	1	0	346	1	347	40	242			4		286	2	288	83.00%
5	St-Quentin, NB	374	4	0	378	10	388	31	286			7		324	9	333	85.82%
6	St-Quentin, NB	432	0	0	432	3	435	59	296			10		365	1	366	84.14%
7	St-Quentin, NB	448	0	0	448	8	456	75	297			6		378	3	381	83.55%
8	St-Martin, NB	254	1	0	255	2	257	95	124			8		227	5	232	90.27%
9	Kedgwick, NB	225	1	0	226	0	226	166	15			5		186	4	190	84.07%
10	Kedgwick, NB	392	9	0	401	8	409	249	44			10		303	6	309	75.55%
11	Kedgwick, NB	224	1	0	225	4	229	150	31			8		189	2	191	83.41%
12	Kedgwick, NB	406	3	0	409	6	415	210	96			12		318	3	321	77.35%
13A	Kedgwick, NB	222	3	0	225	5	230	153	26			1		180	4	184	80.00%
13B	Kedgwick, NB	230	5	0	235	5	240	169	17			3		189	0	189	78.75%
14	St-Jean-Baptiste, NB	315	0	0	315	3	318	154	83			12		249	5	254	79.87%
15	Robinsville, NB	246	0	0	246	0	246	55	112			14		181	1	182	73.98%
16	Dawsonville, NB	297	3	0	300	0	300	89	130			6		225	1	226	75.33%
17	Glencoe, NB	260	0	0	260	0	260	88	96			15		199	5	204	78.46%
18	Flatland, NB	190	0	0	190	6	196	68	71			11		150	2	152	77.55%
19	St-Arthur, NB	285	0	0	285	15	300	136	111			6		253	3	256	85.33%
20	St-Arthur, NB	298	0	0	298	13	311	162	88			15		265	5	270	86.82%
21	Val D'Amour, NB	261	1	0	262	1	263	134	84			10		228	5	233	88.59%
22	Val D'Amour, NB	202	0	0	202	4	206	122	37			10		169	8	177	85.92%
23	Val D'Amour, NB	407	2	0	409	4	413	158	163			13		334	10	344	83.29%
24	Val D'Amour, NB	278	0	0	278	2	280	69	142			15		226	13	239	85.36%
25	Val D'Amour, NB	414	1	0	415	6	421	205	91			29		325	0	325	77.20%
26	Mobile	118	0	0	118	1	119	30	47			0		77	4	81	68.07%
27	Hopital St-Quentin, NB						0	3	5			0		8	0	8	
28	BVS Kedgwick, MN						0	24	23			0		47	1	48	
29	SPA St-Quentin, NB						0	46	93			2		141	3	144	
30	SPA Kedgwick, NB						0	166	8			3		177	5	182	
31	SPA Val D'amour, NB						0	36	20			2		58	2	60	
32	SPA Bureau Kedgwick						0	24	23			0		47	0	47	
<b>TOTALS / TOTAUX</b>		<b>8102</b>	<b>51</b>	<b>0</b>	<b>8153</b>	<b>180</b>	<b>8333</b>	<b>3328</b>	<b>3592</b>	<b>0</b>	<b>0</b>	<b>255</b>	<b>0</b>	<b>7175</b>	<b>123</b>	<b>7298</b>	<b>87.58%</b>

# 1-Restigouche West Restigouche-ouest



1-Restigouche West  
Restigouche-ouest



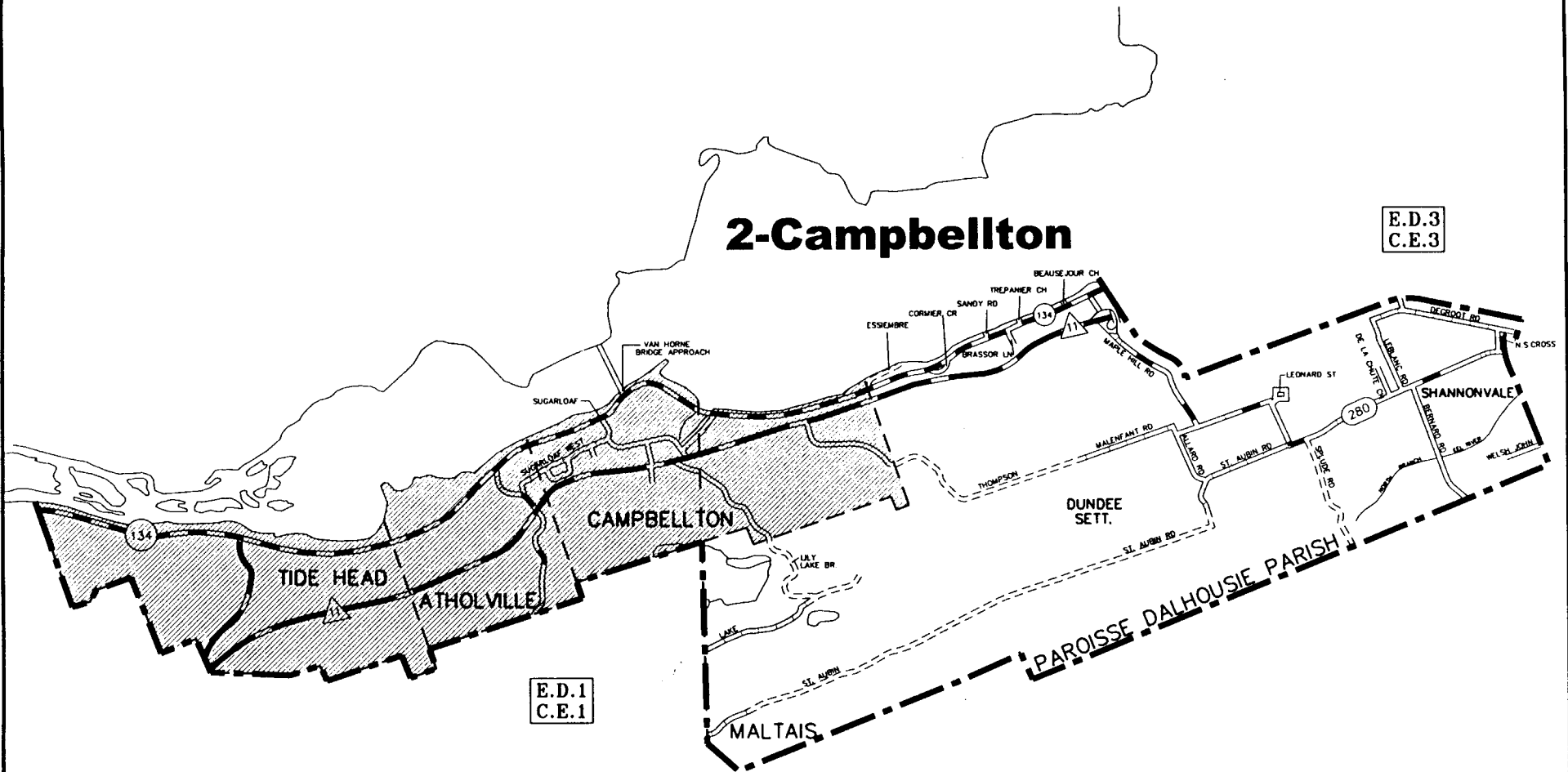
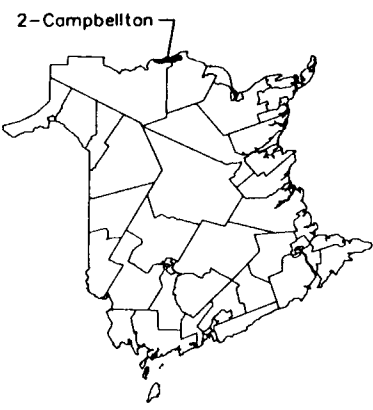
# 2 Campbellton Robert Renault		Number of Electors Nombre d'électeurs						Number of Votes for Each Candidate Nombre de votes pour chaque candidat(e)						Summary Sommaire			
		Preliminary List / Liste préliminaire	Added / Ajoutés	Deleted / Enlevés	Official List / Liste officielle	Sworn In / Assermentés	Net Total / Total net	Edmond Blanchard (L)	Pierre F. Dubé (PC)	N/A (COR)	N/A (NLP/PLN)	Johanne Parent (NDP/NPD)	N/A (IND)	Total Votes / Total des votes	Rejected / Rejetés	Votes Cast / Ayant voté	% voted / % ayant voté
1	Tide Head	397	5	0	402	9	411	144	153			12	309	2	311	75.67%	
2	Tide Head	389	4	0	393	13	406	184	123			7	314	2	316	77.83%	
3	Atholville	326	2	0	328	3	331	188	72			7	267	0	267	80.66%	
4	Atholville	401	1	0	402	6	408	223	83			7	313	5	318	77.94%	
5	Atholville	345	0	0	345	2	347	222	51			4	277	0	277	79.83%	
6	Campbellton	357	6	0	363	27	390	182	90			7	279	2	281	72.05%	
7	Campbellton	395	14	0	409	26	435	225	89			9	323	2	325	74.71%	
8	Campbellton	333	2	0	335	24	359	109	113			10	232	5	237	66.02%	
9	Campbellton	262	30	0	292	52	344	127	103			7	237	5	242	70.35%	
10	Campbellton	256	11	0	267	13	280	101	73			8	182	0	182	65.00%	
11	Campbellton	310	13	0	323	37	360	130	93			8	231	4	235	65.28%	
12	Campbellton	369	7	2	374	27	401	172	94			12	278	2	280	69.83%	
13	Campbellton	370	3	0	373	10	383	140	89			15	244	5	249	65.01%	
14	Campbellton	326	20	0	346	42	388	121	101			14	236	5	241	62.11%	
15	Campbellton	346	11	0	357	22	379	175	85			13	273	4	277	73.09%	
16	Campbellton	408	8	0	416	11	427	159	89			21	269	1	270	63.23%	
17	Campbellton	338	4	0	342	13	355	144	63			5	212	3	215	60.56%	
18	Campbellton	226	3	0	229	9	238	91	55			8	154	3	157	65.97%	
19	Campbellton	307	10	0	317	9	326	131	77			6	214	1	215	65.95%	
20	Campbellton	266	9	11	264	22	286	134	62			13	209	0	209	73.08%	
21	Campbellton	381	1	0	382	13	395	184	104			10	298	7	305	77.22%	
22	McLeods	308	4	0	312	12	324	173	65			13	251	0	251	77.47%	
23	Val D'Amour	85	0	0	85	5	90	24	37			2	63	1	64	71.11%	
24	Dundee	360	2	2	360	14	374	156	122			15	293	3	296	79.14%	
25	Dundee	268	1	0	269	12	281	114	88			13	215	9	224	79.72%	
26	Campbellton Nursing Home	90	0	0	90	0	90	27	10			3	40	0	40	44.44%	
27	Restigouche Hosp. Center	124	0	0	124	0	124	29	14			11	54	2	56	45.16%	
28	Marcella M/JPS DVA Wing	31	0	0	31	0	31	13	4			2	19	0	19	61.29%	
29	Campbellton Reg. Hospital							14	15			1	30	0	30		
A1	Campbellton Nursing Home							182	139			11	332	2	334		
A2	Campbellton Nursing Home							198	135			16	349	3	352		
A3	RO Office							58	20			3	81	0	81		
SB	Special Ballot							47	58			2	107	1	108		
TOTALS / TOTAUX		8374	171	15	8530	433	8963	4321	2569	0	0	295	0	7185	79	7264	81.04%

# 2-Campbellton

E.D.3  
C.E.3

E.D.1  
C.E.1

PAROISSE DALHOUSIE PARISH

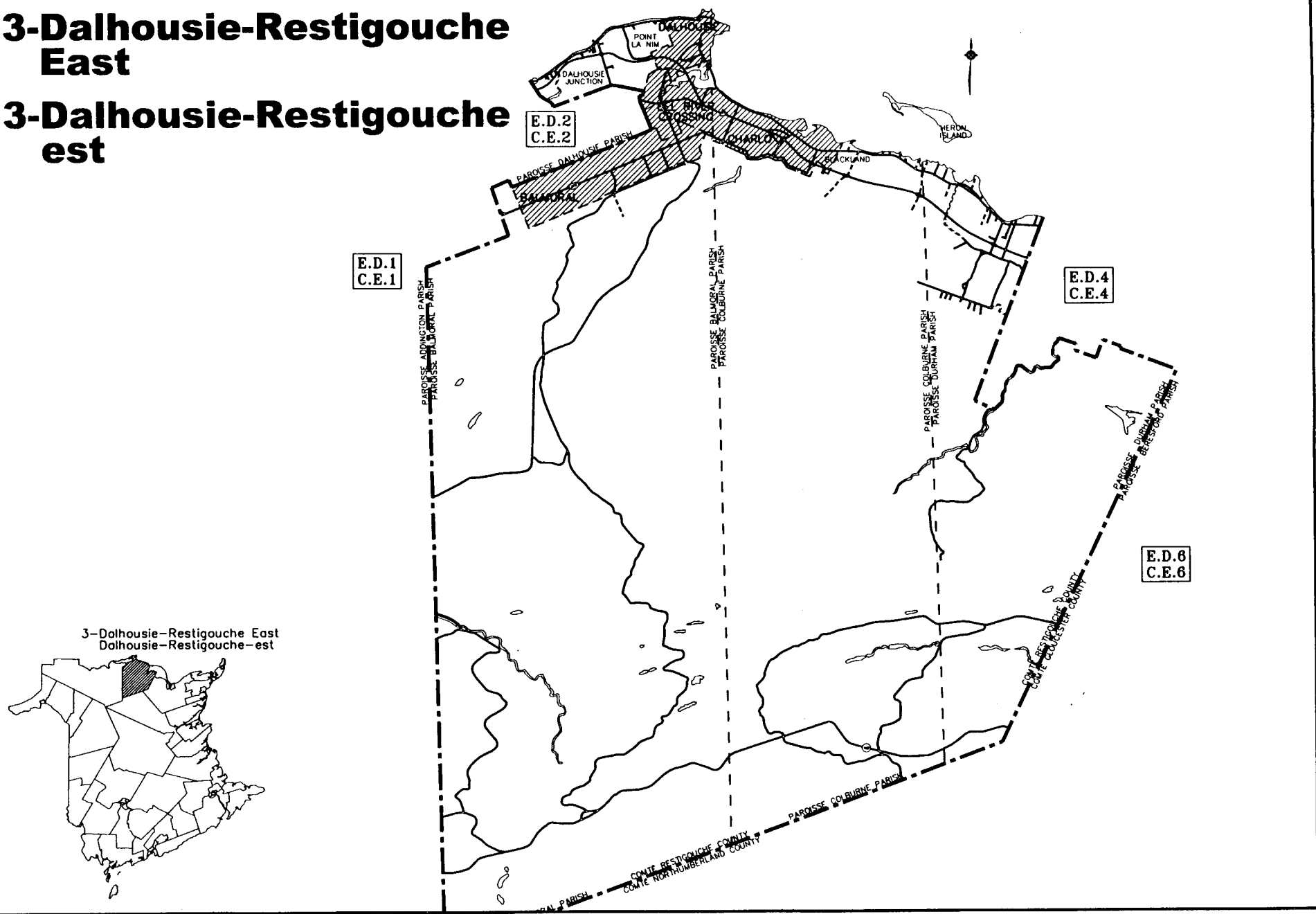


# 3-Dalhousie-Restigouche East Dalhousie-Restigouche-est Ronald Daigle		Number of Electors Nombre d'électeurs						Number of Votes for Each Candidate Nombre de votes pour chaque candidat(e)						Summary Sommaire			
		Preliminary List / Liste préliminaire	Added / Ajoutés	Deleted / Enlevés	Official List / Liste officielle	Sworn In / Assermentés	Net Total / Total net	Carolle de Ste Croix (L)	Dennis Furlong (PC)	N/A (COR)	N/A (NLP/PLN)	Joel William Hickey (NDP/NPD)	N/A (IND)	Total Votes / Total des votes	Rejected / Rejetés	Votes Cast / Ayant voté	% voted / % ayant voté
1	Balmoral Fire Hall	209	0	0	209	3	212	88	62			1		151	6	157	74.06%
2	Balmoral Fire Hall	289	7	0	296	0	296	92	137			1		230	4	234	79.05%
3	Balmoral Fire Hall	238	23	0	261	0	261	80	118			4		202	4	206	78.93%
4	Balmoral Fire Hall	299	16	0	315	0	315	93	139			3		235	1	236	74.92%
5	Balmoral Fire Hall	240	6	0	246	0	246	83	107			1		191	0	191	77.64%
6	Balmoral Fire Hall	314	4	0	318	0	318	111	150			2		263	3	266	83.65%
7	Dal. Jct. Comm. Centre	364	27	0	391	0	391	74	199			16		289	2	291	74.42%
8	Dalhousie Lions Club	232	4	0	236	1	237	47	132			1		180	2	182	76.79%
9	Dalhousie Lions Club	333	25	1	357	0	357	51	158			4		213	2	215	60.22%
10	Dalhousie Lions Club	270	43	0	313	8	321	68	145			1		214	1	215	66.98%
11	Dalhousie Lions Club	282	22	0	304	4	308	37	153			3		193	4	197	63.96%
12	Dalhousie Lions Club	369	1	0	370	0	370	48	181			8		237	4	241	65.14%
13	Dalhousie Lions Club	286	3	1	288	0	288	63	117			0		180	0	180	62.50%
14	Dalhousie Lions Club	346	22	0	368	21	389	72	161			6		239	4	243	62.47%
15	Dalhousie Lions Club	324	4	0	328	4	332	51	184			4		239	2	241	72.59%
16	Dalhousie Lions Club	352	1	0	353	4	357	61	187			9		257	2	259	72.55%
17	Dalhousie Lions Club	312	3	0	315	9	324	60	176			6		242	1	243	75.00%
18	Dalhousie Lions Club	201	17	0	218	4	222	49	110			3		162	1	163	73.42%
19	Eel River Cross Par. Hall	406	1	0	407	3	410	137	136			7		280	3	283	69.02%
20	Eel River Cross Par. Hall	307	2	0	309	3	312	104	132			1		237	1	238	76.28%
21	Eel River Cross Par. Hall	355	2	0	357	5	362	115	143			4		262	3	265	73.20%
22	Charlo Golden Age Club	330	1	0	331	2	333	86	171			8		265	3	268	80.48%
23	Charlo Golden Age Club	327	18	0	345	31	376	103	202			7		312	5	317	84.31%
24	Charlo Golden Age Club	220	3	0	223	10	233	70	119			5		194	2	196	84.12%
25	Charlo Golden Age Club	191	8	0	199	6	205	43	126			1		170	0	170	82.93%
26	Benjamin River Parish Hall	223	7	0	230	0	230	54	114			11		179	0	179	77.83%
27	Benjamin River Parish Hall	200	1	0	201	54	255	60	140			5		205	0	205	80.39%
28	Nash Creek Parish Hall	187	4	0	191	14	205	51	106			9		166	0	166	80.98%
29	Lorne Fire Hall	359	6	0	365	31	396	119	141			29		289	17	306	77.27%
30	Lorne Fire Hall	328	1	0	329	9	338	96	160			16		272	12	284	84.02%
31	Eel River Bar B. Coucil Hall	216	0	0	216	2	218	13	85			0		98	0	98	44.95%
32	Dal. Nursing Home - Mobile	45	2	0	47	1	48	13	20			0		33	1	34	70.83%
33	St. Joseph Hospital - Mobile							2	10			0		12	2	14	
A1	Eel River Cr. (1-6)+(19-25)							142	131			5		278	2	280	
A2	Dalhousie (7-18)+(31)							208	392			7		607	0	607	
A3	Benjamin (26-30)							16	27			0		43	2	45	
A4	R. O. Office (1-31)							68	88			1		157	1	158	

SB Dalhousie						102	89		1		192	15	207			
TOTALS / TOTAUX	8954	284	2	9236	229	9465	2830	5148	0	0	190	0	8168	112	8280	87.48%

# 3-Dalhousie-Restigouche East

## 3-Dalhousie-Restigouche est



E.D.1  
C.E.1

E.D.2  
C.E.2

E.D.4  
C.E.4

E.D.6  
C.E.6

3-Dalhousie-Restigouche East  
Dalhousie-Restigouche-est

# 4 Nigadoo-Chaleur Monique Guérette		Number of Electors Nombre d'électeurs						Number of Votes for Each Candidate Nombre de votes pour chaque candidat(e)						Summary Sommaire			
		Preliminary List / Liste préliminaire	Added / Ajoutés	Deleted / Enlevés	Official List / Liste officielle	Sworn In / Assermentés	Net Total / Total net	Roland J.P. Haché (L)	Hermel Vienneau (PC)	N/A (COR)	Gilles Godin (NLP/PLN)	Raoul Charest (NDP/NPD)	N/A (IND)	Total Votes / Total des votes	Rejected / Rejetés	Votes Cast / Ayant voté	% voted / % ayant voté
1	Jacquet-River	188	1	0	189	35	224	71	53		6	16	146	0	146	65.18%	
2	Jacquet-River	314	0	0	314	2	316	86	82		4	56	228	0	228	72.15%	
3	Jacquet-River	288	0	0	288	3	291	58	103		3	29	193	6	199	68.38%	
4	Belledune	290	1	1	290	3	293	80	71		4	32	187	0	187	63.82%	
5	Belledune	370	1	0	371	3	374	84	109		3	67	263	5	268	71.66%	
6	Pointe-Verte	222	1	0	223	12	235	84	70		4	19	177	3	180	76.60%	
7	Pointe-Verte	321	0	0	321	6	327	97	95		2	29	223	4	227	69.42%	
8	Pointe-Verte	296	0	0	296	4	300	98	90		3	24	215	6	221	73.67%	
9A	Petit-Rocher	216	1	0	217	5	222	88	67		4	11	170	1	171	77.03%	
9B	Petit-Rocher	243	1	0	244	3	247	101	69		2	14	186	1	187	75.71%	
10	Madran	233	1	0	234	5	239	97	45		7	33	182	2	184	76.99%	
11	Petit-Rocher	352	2	0	354	2	356	127	104		4	21	256	4	260	73.03%	
12	Petit-Rocher	374	3	0	377	7	384	171	95		1	25	292	3	295	76.82%	
13	Petit-Rocher	372	0	0	372	11	383	163	100		3	24	290	2	292	76.24%	
14	Petit-Rocher	373	1	0	374	30	404	162	116		5	36	319	0	319	78.96%	
15A	Laplante	249	8	0	257	23	280	96	76		1	18	191	2	193	68.93%	
15B	Laplante	241	4	0	245	35	280	131	67		1	16	215	1	216	77.14%	
16	Aleida	246	1	0	247	1	248	121	46		2	18	187	0	187	75.40%	
17	Petit-Rocher	371	1	0	372	6	378	149	99		3	20	271	0	271	71.69%	
18	Tremblay	399	1	0	400	8	408	127	114		8	59	308	2	310	75.98%	
19	Nigadoo	354	17	0	371	32	403	125	127		6	56	314	3	317	78.66%	
20	Nigadoo	280	0	0	280	22	302	111	82		2	32	227	2	229	75.83%	
21	Beresford	415	1	0	416	9	425	129	98		1	62	290	1	291	68.47%	
22	Beresford	367	2	0	369	27	396	111	102		5	70	288	3	291	73.48%	
23	Beresford	394	2	0	396	32	428	123	113		2	79	317	5	322	75.23%	
24	Beresford	372	6	0	378	32	410	105	127		3	58	293	0	293	71.46%	
25	Beresford	380	1	0	381	15	396	93	94		2	81	270	4	274	69.19%	
26	Beresford	329	1	0	330	23	353	88	104		4	44	240	3	243	68.84%	
27	Beresford	227	0	0	227	2	229	62	61		1	37	161	3	164	71.62%	
28	Beresford	287	5	0	292	29	321	71	87		3	69	230	0	230	71.65%	
29	Beresford	236	4	0	240	35	275	65	56		4	44	169	2	171	62.18%	
30	Adv Poll Nigadoo							62	47		0	23	132	1	133		
31	Adv Poll J. River							41	45		1	7	94	0	94		
32	Mobile	33	0	0	33	0	33	12	17		0	1	30	0	30	90.91%	
33	Adv Poll RO Office							36	26		0	8	70	1	71		
34	Special Ballot							10	5		2	6	23	0	23		



TOTALS / TOTAUX

9632

67

1

9698

462

10160

3435

2862

0

106

1244

0

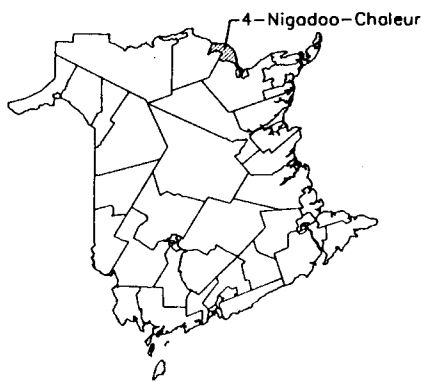
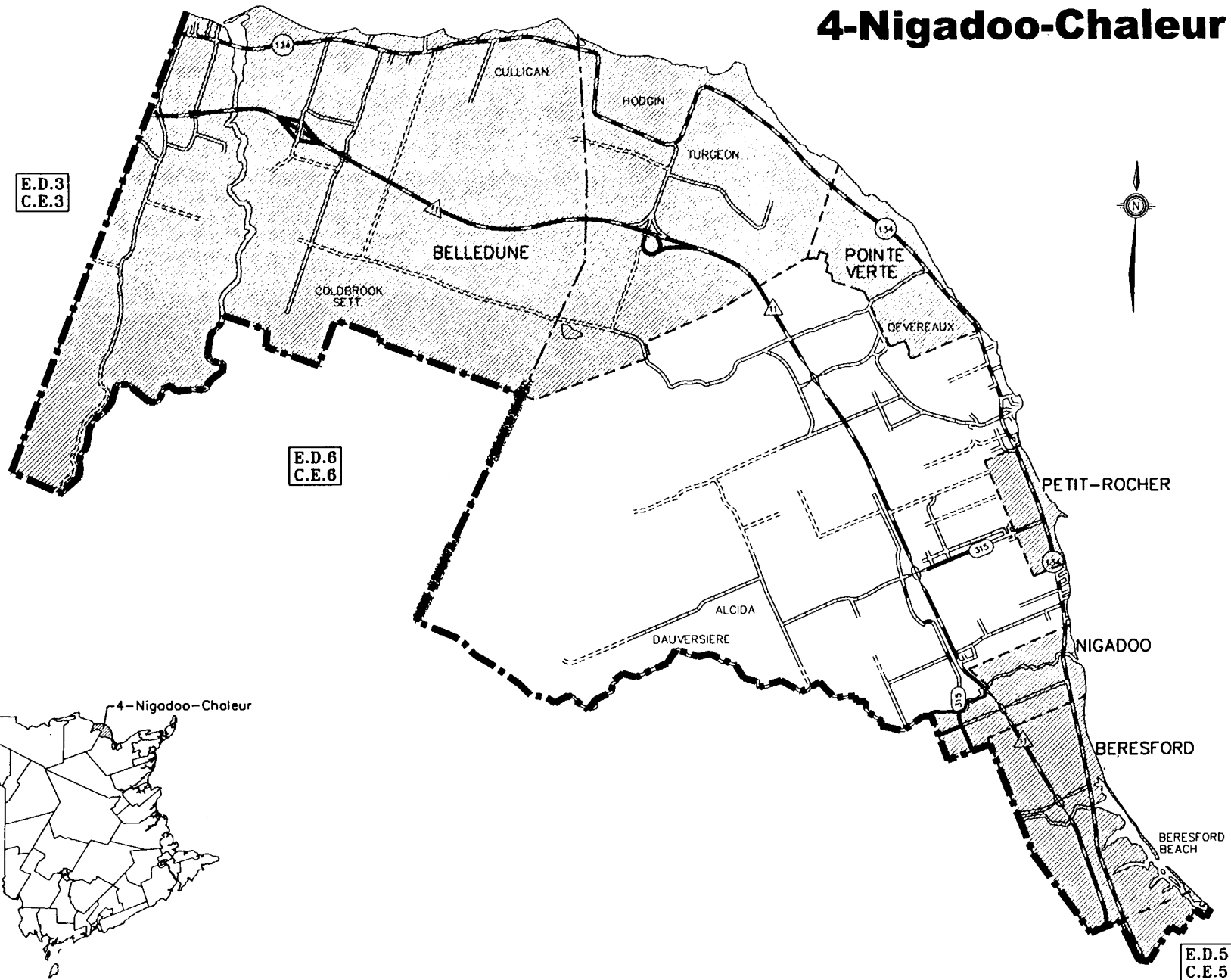
7647

70

7717

75.95%

# 4-Nigadoo-Chaleur



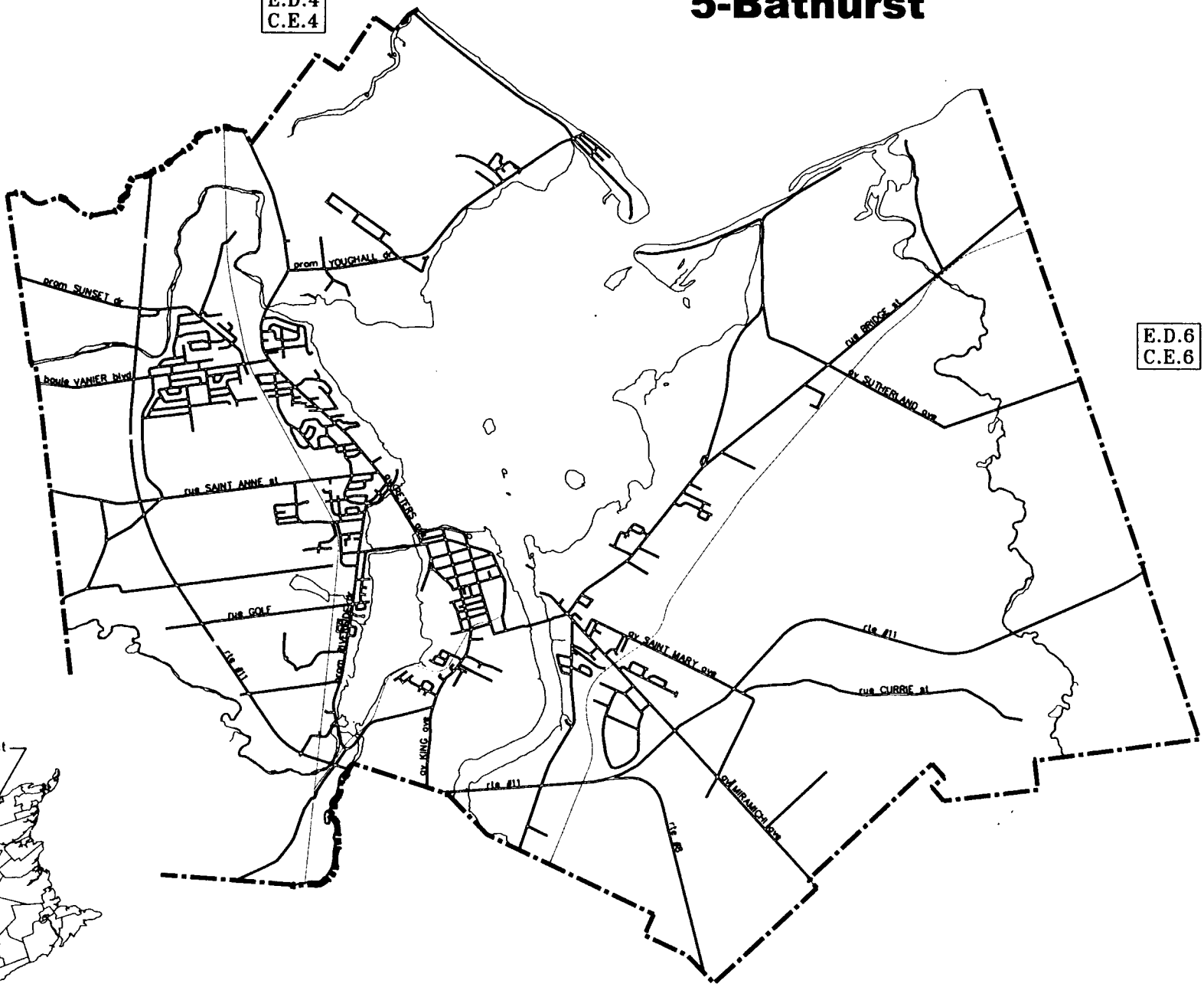
# 5 Bathurst Gail Hennessy		Number of Electors Nombre d'électeurs						Number of Votes for Each Candidate Nombre de votes pour chaque candidat(e)						Summary Sommaire			
		Preliminary List / Liste préliminaire	Added / Ajoutés	Deleted / Enlevés	Official List / Liste officielle	Sworn In / Assermentés	Net Total / Total net	Marcelle Mersereau (L)	Robert (Bob) Stairs (PC)	N/A (COR)	N/A (NLP/PLN)	Antoine Duguay (NDP/NPD)	N/A (IND)	Total Votes / Total des votes	Rejected / Rejetés	Votes Cast / Ayant voté	% voted / % ayant voté
1	Centre K.C. Irving Center	267	2		269	18	287	96	78			5	179	1	180	62.72%	
2	Centre K.C. Irving Center	380	13		393	34	427	182	95			12	289	0	289	67.68%	
3	Centre K.C. Irving Center	332	4		336	7	343	123	73			10	206	3	209	60.93%	
4	Centre K.C. Irving Center	427	1		428	17	445	145	95			20	260	6	266	59.78%	
5	Centre K.C. Irving Center	326	4		330	0	330	117	61			12	190	4	194	58.79%	
6	Centre K.C. Irving Center	393	2		395	10	405	152	87			14	253	0	253	62.47%	
7	Centre K.C. Irving Center	306	4		310	17	327	106	75			16	197	0	197	60.24%	
8	Centre K.C. Irving Center	369	0		369	4	373	126	101			20	247	6	253	67.83%	
9	Centre K.C. Irving Center	353	3		356	17	373	116	90			11	217	2	219	58.71%	
10	Centre K.C. Irving Center	279	2		281	6	287	82	60			10	152	1	153	53.31%	
11	Centre K.C. Irving Center	267	1		268	28	296	83	42			18	143	0	143	48.31%	
12	Centre K.C. Irving Center	397	2		399	3	402	112	73			14	199	3	202	50.25%	
13	Centre K.C. Irving Center	373	8		381	30	411	125	99			18	242	2	244	59.37%	
14	Centre K.C. Irving Center	351	4		355	13	368	123	82			22	227	6	233	63.32%	
15	Centre K.C. Irving Center	363	6		369	9	378	113	116			14	243	0	243	64.29%	
16	Centre K.C. Irving Center	373	1		374	19	393	162	91			11	264	2	266	67.68%	
17	Centre K.C. Irving Center	303	17		320	11	331	91	64			21	176	1	177	53.47%	
18	Centre K.C. Irving Center	235	14		249	30	279	56	56			18	130	1	131	46.95%	
19	Centre K.C. Irving Center	308	32		340	13	353	91	71			9	171	3	174	49.29%	
20	Centre K.C. Irving Center	365	2		367	11	378	77	74			11	162	1	163	43.12%	
21	Centre K.C. Irving Center	276	24		300	10	310	91	50			12	153	0	153	49.35%	
22	Centre K.C. Irving Center	211	0		211	3	214	58	43			8	109	1	110	51.40%	
23	Centre K.C. Irving Center	386	6		392	2	394	103	78			18	199	1	200	50.76%	
24	Centre K.C. Irving Center	334	0		334	3	337	74	61			22	157	3	160	47.48%	
25	Centre K.C. Irving Center	438	2		440	4	444	103	90			36	229	2	231	52.03%	
26	Centre K.C. Irving Center	394	2		396	3	399	85	107			22	214	0	214	53.63%	
27	Centre K.C. Irving Center	372	0		372	1	373	81	103			13	197	0	197	52.82%	
28	Mobile	45	0		45	6	51	31	5			4	40	0	40	78.43%	
29	Mobile	170	0		170	2	172	80	54			6	140	4	144	83.72%	
30	Mobile	107	0		107	2	109	33	11			2	46	3	49	44.95%	
Adv1	St.George's Anglican Ch.							109	50			7	166	0	166		
Adv2	St.George's Anglican Ch.							174	126			6	306	4	310		
Adv3	Returning Office							84	48			9	141	0	141		
SB	Special Ballots							34	18			2	54	0	54		
TOTALS / TOTAUX		9500	156	0	9656	333	9989	3418	2427	0	0	453	6298	60	6358	63.65%	

# 5-Bathurst

E.D.4  
C.E.4

E.D.6  
C.E.6

E.D.6  
C.E.6

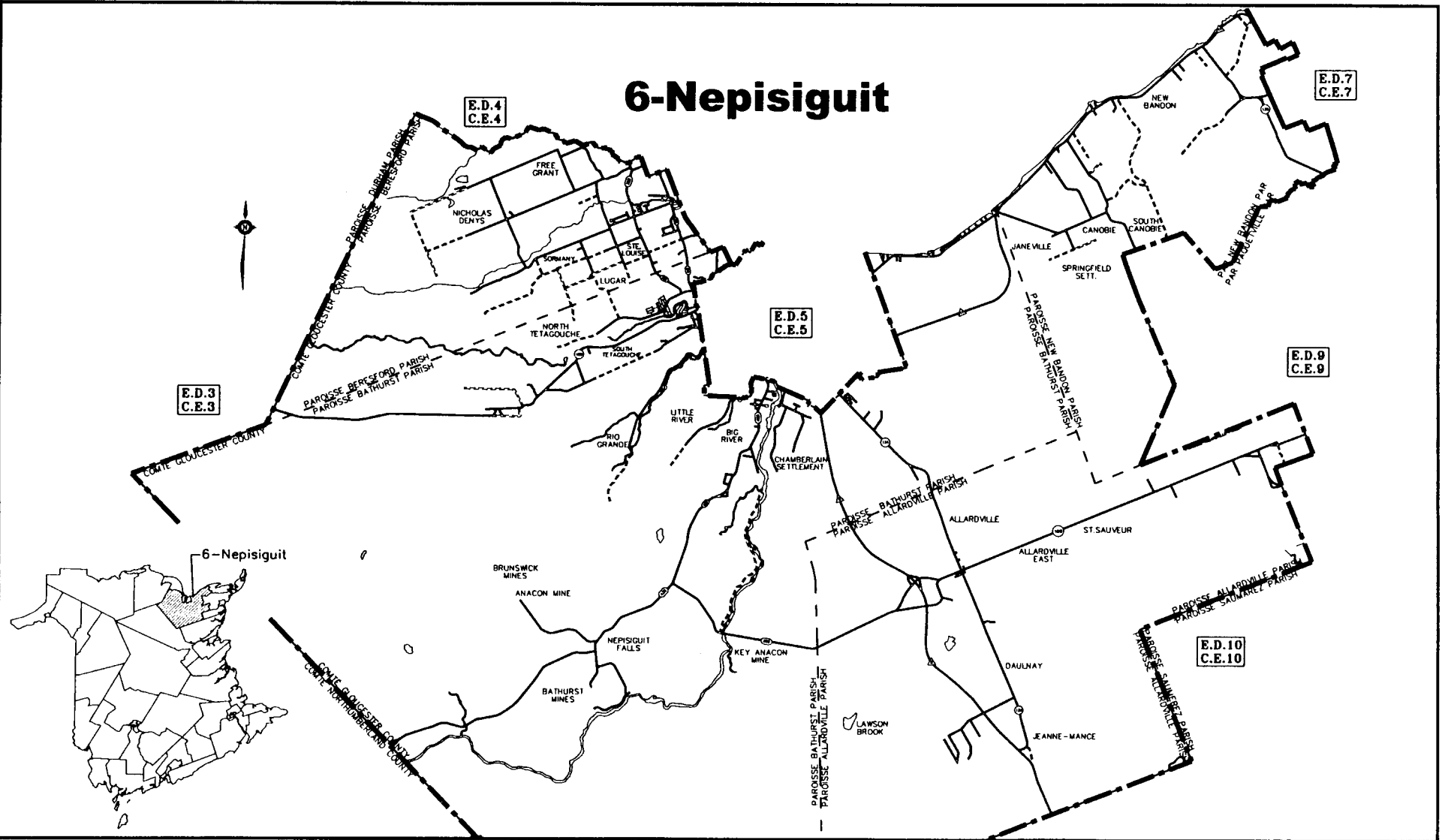


5-Bathurst

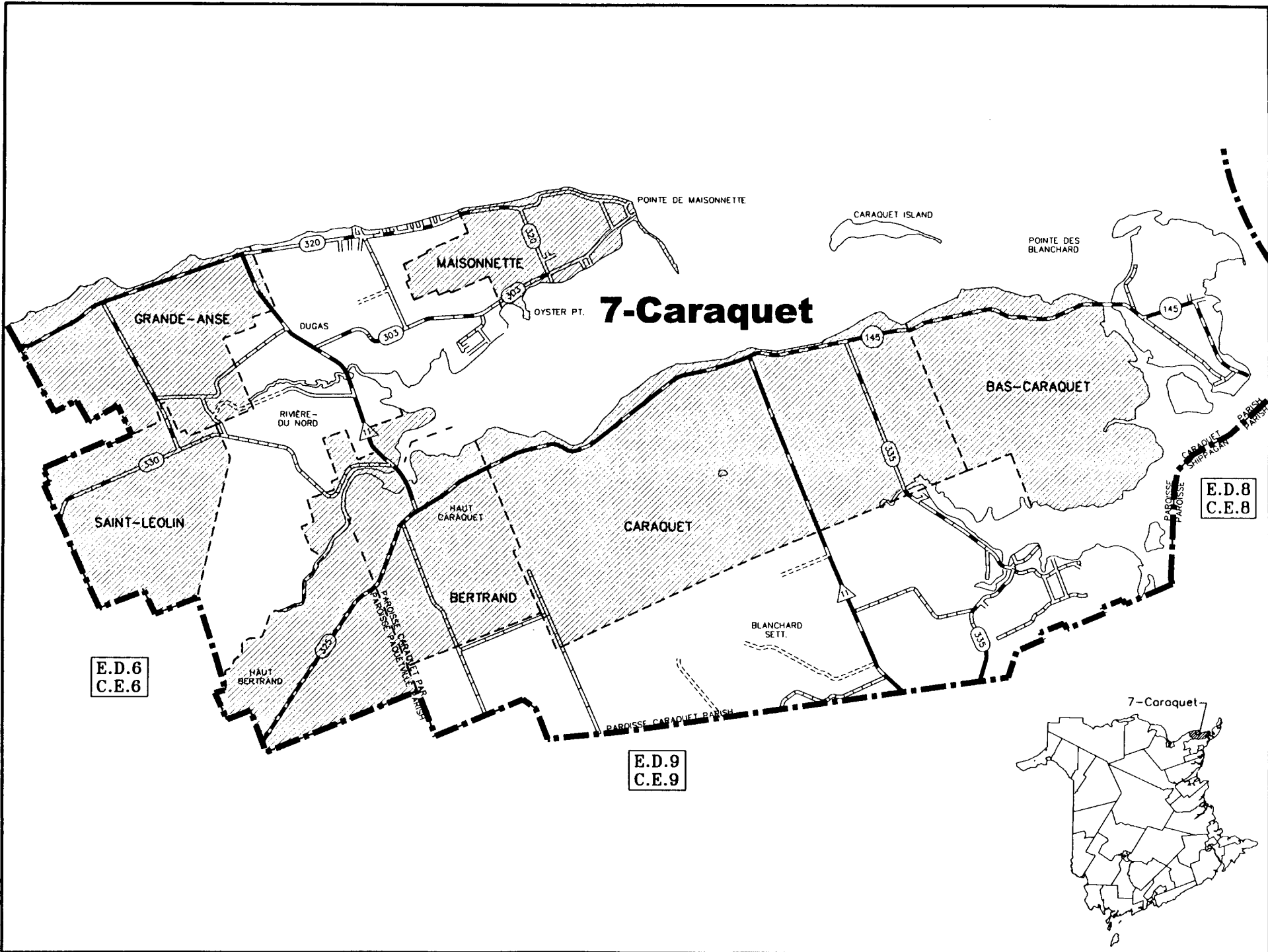


# 6 Nepisiguit Linda Doiron		Number of Electors Nombre d'électeurs						Number of Votes for Each Candidate Nombre de votes pour chaque candidat(e)						Summary Sommaire			
		Preliminary List / Liste préliminaire	Added / Ajoutés	Deleted / Enlevés	Official List / Liste officielle	Sworn In / Assermentés	Net Total / Total net	Alban Landry (L)	Joël E. Bernard (PC)	N/A (COR)	N/A (NLP/PLN)	Gilles Halley (NDP/NPD)	N/A (IND)	Total Votes / Total des votes	Rejected / Rejetés	Votes Cast / Ayant voté	% voted / % ayant voté
1	Chez Brenda	261	4	0	265	0	265	108	67			30	205	1	206	77.74%	
2	Chez Brenda	370	6	0	376	21	397	128	58			87	273	1	274	69.02%	
3	Age D'Or De Robertville	318	0	0	318	1	319	99	78			49	226	0	226	70.85%	
4	Age D'Or De Robertville	228	0	0	228	4	232	92	35			28	155	1	156	67.24%	
5	Age D'Or De Robertville	197	0	0	197	1	198	70	39			17	126	2	128	64.65%	
6	Age D'Or De Robertville	258	0	0	258	3	261	90	54			51	195	3	198	75.86%	
7	Age D'Or De Robertville	123	0	0	123	0	123	46	13			21	80	2	82	66.67%	
8	Age D'Or De Robertville	322	0	0	322	16	338	75	92			65	232	3	235	69.53%	
9	Age D'Or De Robertville	450	0	0	450	9	459	121	115			47	283	0	283	61.66%	
10	Centre Rec. Ste-Anne	265	0	0	265	1	266	34	56			40	130	1	131	49.25%	
11	Centre Rec. Ste-Anne	161	0	0	161	7	168	41	50			20	111	1	112	66.67%	
12	Centre Rec. N. Tetagouche	216	0	0	216	4	220	37	65			39	141	2	143	65.00%	
13	Centre Rec. N. Tetagouche	438	0	0	438	6	444	104	132			62	298	6	304	68.47%	
14	Centre Rec. Ste-Anne	409	0	0	409	13	422	91	129			54	274	0	274	64.93%	
15	Centre Rec. Ste-Anne	402	0	0	402	3	405	110	72			58	240	0	240	59.26%	
16	Centre Rec. Ste-Anne	241	0	0	241	1	242	52	71			36	159	0	159	65.70%	
17	Centre Big River	252	5	0	257	0	257	62	62			42	166	0	166	64.59%	
18	Centre Big River	137	0	0	137	1	138	19	61			18	98	1	99	71.74%	
19	Age D'Or De Big River	172	1	0	173	5	178	26	58			22	106	0	106	59.55%	
20	Age D'Or De Big River	252	0	0	252	0	252	56	62			38	156	1	157	62.30%	
21	Murray Lowe (House)	56	0	0	56	0	56	15	18			7	40	0	40	71.43%	
22	Age D'Or De Rough Water	148	0	0	148	1	149	40	34			34	108	2	110	73.83%	
23	Age D'Or De Rough Water	298	2	0	300	19	319	73	69			72	214	0	214	67.08%	
24	Cecile Alain (Maison)	300	11	0	311	0	311	56	75			58	189	1	190	61.09%	
25	Age D'Or D'Allardville	258	0	0	258	9	267	57	58			87	202	2	204	76.40%	
26	Centre D'Allardville	147	9	1	155	0	155	25	64			35	124	2	126	81.29%	
27	Centre D'Allardville	216	1	0	217	20	237	38	55			91	184	1	185	78.06%	
28	Caserne De Jeanne-Mance	260	0	0	260	5	265	50	73			72	195	1	196	73.96%	
29	Age D'Or D'Allardville	205	1	0	206	11	217	20	75			72	167	1	168	77.42%	
30	Age D'Or D'Allardville	145	0	0	145	7	152	18	50			51	119	1	120	78.95%	
31	Eglise Ste-Bernadette	262	1	0	263	8	271	35	88			99	222	1	223	82.29%	
32	Eglise Ste-Bernadette	213	3	0	216	5	221	33	67			86	186	2	188	85.07%	
33	Eglise Ste-Bernadette	187	0	0	187	4	191	36	36			86	158	1	159	83.25%	
34	Centre De Janeville	292	0	0	292	0	292	51	111			33	195	0	195	66.78%	
35	Centre De Janeville	140	0	0	140	0	140	27	52			12	91	1	92	65.71%	
36	Centre De Janeville	239	0	0	239	0	239	45	73			35	153	1	154	64.44%	

37	Centre De Janeville	108	0	0	108	0	108	33	33	8	74	0	74	68.52%			
38	Centre De Pokeshaw	170	0	0	170	5	175	37	65	25	127	0	127	72.57%			
39	Foyer De Soins	41	0	0	41	1	42	17	8	4	29	1	30	71.43%			
A1	Ste-Anne Centre Adv 1-16						0	22	25	13	60	1	61				
A2	Age D'Or D'Allardville 17-33						0	18	24	9	51	0	51				
A3	Janeville						0	3	0	0	3	0	3				
A4	Bureau St-Sauveur 1-38						0	9	8	3	20	0	20				
SB	Billets Speciaux						0	8	4	8	20	0	20				
<b>TOTALS / TOTAUX</b>		<b>9157</b>	<b>44</b>	<b>1</b>	<b>9200</b>	<b>191</b>	<b>9391</b>	<b>2227</b>	<b>2534</b>	<b>0</b>	<b>0</b>	<b>1824</b>	<b>0</b>	<b>6585</b>	<b>44</b>	<b>6629</b>	<b>70.59%</b>



# 7 Caraquet Aldrice Comeau		Number of Electors Nombre d'électeurs						Number of Votes for Each Candidate Nombre de votes pour chaque candidat(e)						Summary Sommaire			
		Preliminary List / Liste préliminaire	Added / Ajoutés	Deleted / Enlevés	Official List / Liste officielle	Sworn In / Assermentés	Net Total / Total net	Bernard Theriault (L)	Gaston Moore (PC)	N/A (COR)	N/A (NLP/PLN)	Denis Doiron (NDP/NPD)	N/A (IND)	Total Votes / Total des votes	Rejected / Rejetés	Votes Cast / Ayant voté	% voted / % ayant voté
1	Maisonnette	238	0	0	238	3	241	106	68			46		220	3	223	92.53%
2	Maisonnette	290	0	0	290	3	293	110	112			26		248	4	252	86.01%
3	Anse-Bleue	363	1	0	364	5	369	116	129			66		311	2	313	84.82%
4	Anse-Bleue	142	0	0	142	4	146	54	26			20		100	3	103	70.55%
5	Grande-Anse	308	0	0	308	12	320	169	53			25		247	5	252	78.75%
6	Grande-Anse	372	3	0	375	6	381	151	107			30		288	2	290	76.12%
7	St-Léolin	291	0	1	290	5	295	146	48			37		231	5	236	80.00%
8	St-Léolin	341	0	0	341	6	347	178	88			28		294	4	298	85.88%
9	Bertrand	390	2	0	392	9	401	147	156			26		329	5	334	83.29%
10	Bertrand	254	1	0	255	22	277	100	97			23		220	3	223	80.51%
11	Bertrand	378	1	0	379	13	392	154	133			23		310	8	318	81.12%
12	Caraquet	243	5	2	246	7	253	113	73			6		192	3	195	77.08%
13	Caraquet	248	1	0	249	7	256	118	85			5		208	0	208	81.25%
14	Caraquet	293	0	0	293	7	300	103	97			12		212	3	215	71.67%
15	Caraquet	432	2	0	434	5	439	188	134			10		332	2	334	76.08%
16	Caraquet	298	7	3	302	12	314	144	90			4		238	3	241	76.75%
17	Caraquet	309	3	0	312	4	316	139	86			6		231	2	233	73.73%
18	Caraquet	315	7	0	322	24	346	134	129			10		273	3	276	79.77%
19	Caraquet	336	14	0	350	19	369	147	106			8		261	2	263	71.27%
20	Caraquet	243	3	0	246	2	248	94	85			2		181	3	184	74.19%
21	Caraquet	365	1	0	366	4	370	123	136			11		270	2	272	73.51%
22	Caraquet	271	0	0	271	4	275	122	91			7		220	4	224	81.45%
23	Village-Blanchard	318	0	0	318	3	321	106	129			16		251	4	255	79.44%
24	St-Simon	293	4	2	295	39	334	136	115			17		268	1	269	80.54%
25	St-Simon	319	3	0	322	7	329	99	124			26		249	2	251	76.29%
26	Bas-Caraquet	263	3	0	266	3	269	85	104			17		206	3	209	77.70%
27	Bas-Caraquet	372	1	0	373	4	377	117	159			16		292	8	300	79.58%
28	Bas-Caraquet	331	2	0	333	7	340	99	136			11		246	2	248	72.94%
29	Bas-Caraquet	394	1	0	395	7	402	132	151			9		292	1	293	72.89%
30	Pokesudie	257	1	0	258	7	265	136	68			18		222	12	234	88.30%
31	Foyer de soins	82	0	0	82	0	82	21	21			0		42	0	42	51.22%
32	Hopital							5	4			0		9	0	9	
33	SPA1							57	14			10		81	0	81	
34	SPA2							183	107			12		302	0	302	
35	SPA3							81	55			7		143	1	144	
36	BVS							81	53			6		140	3	143	
TOTALS / TOTAUX		9349	66	8	9407	260	9667	4194	3369	0	0	596	0	8159	108	8267	85.52%

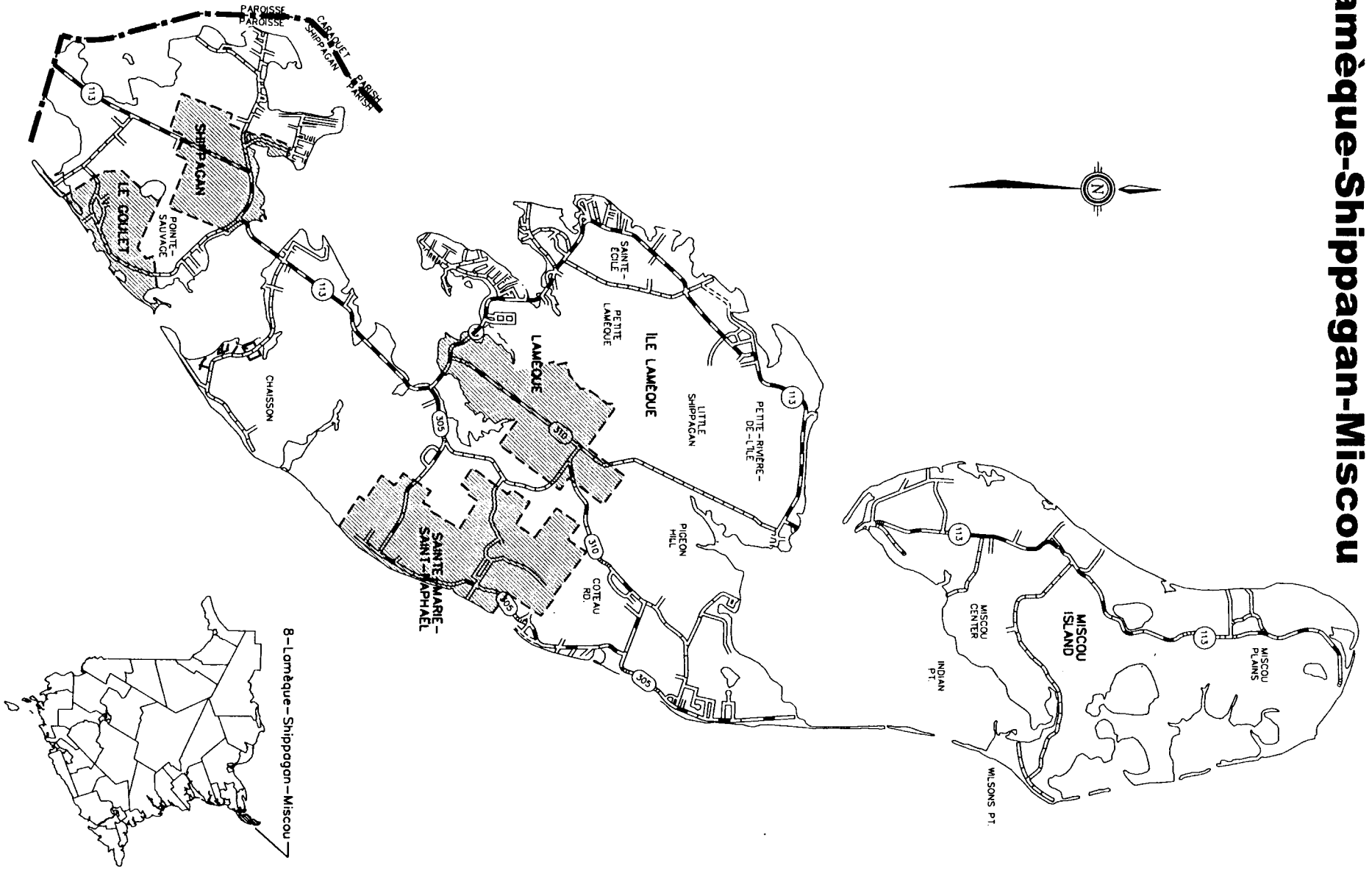


# 8 Lamèque-Shippagan-Miscou Charles Comeau		Number of Electors Nombre d'électeurs						Number of Votes for Each Candidate Nombre de votes pour chaque candidat(e)						Summary Sommaire			
		Preliminary List / Liste préliminaire	Added / Ajoutés	Deleted / Enlevés	Official List / Liste officielle	Sworn In / Assermentés	Net Total / Total net	Jean-Camille DeGrâce (L)	Paul Robichaud (PC)	N/A (COR)	N/A (NLP/PLN)	Calixte Chiasson (NDP/NPD)	N/A (IND)	Total Votes / Total des votes	Rejected / Rejetés	Votes Cast / Ayant voté	% voted / % ayant voté
1	Centre Chevaliers Colomb	270	2	0	272	27	299	44	157			10	211	2	213	71.24%	
2	Salle Comm. Le Goulet	371	3	0	374	0	374	107	164			26	297	5	302	80.75%	
3	Salle Comm. Le Goulet	382	3	0	385	44	429	103	217			10	330	2	332	77.39%	
4	Centre Chevaliers Colomb	375	4	0	379	23	402	56	233			12	301	1	302	75.12%	
5	Centre Chevaliers Colomb	361	4	0	365	21	386	81	199			11	291	7	298	77.20%	
6	Centre Chevaliers Colomb	446	6	0	452	20	472	95	227			7	329	3	332	70.34%	
7	Centre Chevaliers Colomb	405	11	0	416	25	441	90	195			11	296	6	302	68.48%	
8	Centre Chevaliers Colomb	347	16	0	363	41	404	92	169			6	267	3	270	66.83%	
9	Centre Socio-Culturel	161	2	0	163	7	170	53	75			7	135	0	135	79.41%	
10	Centre Socio-Culturel	251	0	0	251	6	257	58	137			7	202	4	206	80.16%	
11	Club de l'age d'or	262	2	0	264	2	266	66	120			8	194	3	197	74.06%	
12	Centre Chevaliers Colomb	285	0	0	285	3	288	40	189			3	232	2	234	81.25%	
13	Centre Chevaliers Colomb	299	1	0	300	2	302	64	151			9	224	2	226	74.83%	
14	Centre Chevaliers Colomb	324	1	0	325	4	329	70	181			13	264	3	267	81.16%	
15	Centre Chevaliers Colomb	324	0	0	324	9	333	63	198			7	268	9	277	83.18%	
16	Centre Chevaliers Colomb	197	4	0	201	9	210	49	110			8	167	3	170	80.95%	
17	Lauza Hébert	221	1	0	222	3	225	50	129			4	183	4	187	83.11%	
18	Centre des bons amis	400	0	0	400	10	410	128	210			18	356	5	361	88.05%	
19	Club de l'age d'or Lameque	348	0	0	348	11	359	63	177			13	253	1	254	70.75%	
20	Club de l'age d'or Lameque	405	4	0	409	12	421	84	174			26	284	6	290	68.88%	
21	Club de l'age d'or Lameque	404	1	0	405	1	406	69	175			10	254	1	255	62.81%	
22	Club de l'age d'or Lameque	255	0	0	255	3	258	56	127			7	190	0	190	73.64%	
23	Club de l'age d'or Lameque	323	6	0	329	9	338	64	145			9	218	2	220	65.09%	
24	Centre comm. à Pt. Canot	229	4	0	233	6	239	46	109			23	178	6	184	76.99%	
25	Centre comm. de Ste-Cecile	369	1	0	370	13	383	109	203			11	323	3	326	85.12%	
26	Centre comm. à Pt. Canot	330	2	0	332	12	344	109	176			17	302	0	302	87.79%	
27	Caserne de pompier	369	1	0	370	6	376	103	197			13	313	0	313	83.24%	
28	Brigade à feu de Miscou	168	0	0	168	12	180	45	101			4	150	0	150	83.33%	
29	Centre Chevaliers Colomb	291	23	0	314	28	342	44	171			10	225	6	231	67.54%	
30	Mobile	99	0	0	99	2	101	28	26			2	56	4	60	59.41%	
31	Mobile	64	0	0	64	0	64	24	17			5	46	2	48	75.00%	
32	Mobile	92	0	0	92	0	92	21	32			3	56	4	60	65.22%	
33	Advance 1							124	396			15	535	6	541		
34	Advance 2							100	248			11	359	0	359		
35	Advance 3							48	114			7	169	3	172		
36	Advance 4							46	128			5	179	0	179		



SB Special Ballot						71	133			0		204	15	219		
TOTALS / TOTAUX	9427	102	0	9529	371	9900	2563	5910	0	0	368	0	8841	123	8964	90.55%

# 8-Lamèque-Shippagan-Miscou



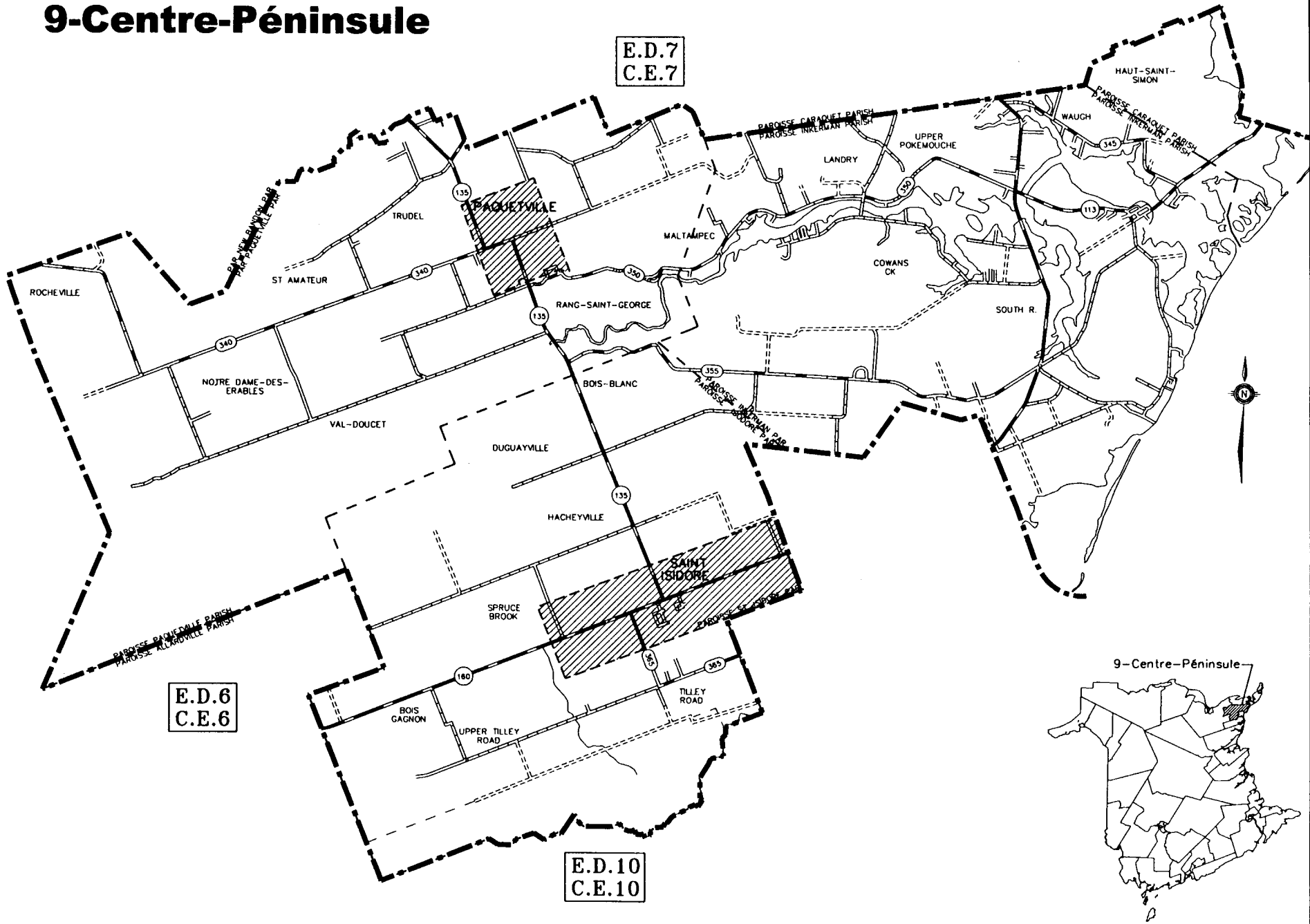
# 9 Centre-Péninsule Emma Robichaud		Number of Electors Nombre d'électeurs						Number of Votes for Each Candidate Nombre de votes pour chaque candidat(e)						Summary Sommaire			
		Preliminary List / Liste préliminaire	Added / Ajoutés	Deleted / Enlevés	Official List / Liste officielle	Sworn In / Assermentés	Net Total / Total net	Denis Landry (L)	Louis-Philippe McGraw (PC)	N/A (COR)	N/A (NLP/PLN)	Roger Duguay (NDP/NPD)	N/A (IND)	Total Votes / Total des votes	Rejected / Rejetés	Votes Cast / Ayant voté	% voted / % ayant voté
1	Inkerman Ferry	225	0	0	225	5	230	30	122			22	174	5	179	77.83%	
2	Evangeline	278	0	0	278	0	278	70	143			27	240	1	241	86.69%	
3	Pokemouche	422	0	0	422	11	433	81	229			32	342	2	344	79.45%	
4	Inkerman Ferry	384	0	0	384	4	388	82	179			29	290	4	294	75.77%	
5	Four Road	427	0	0	427	3	430	95	198			32	325	6	331	76.98%	
6	Landry Office	199	0	0	199	29	228	59	107			22	188	5	193	84.65%	
7	Six Road, Ste-Rose	425	0	0	425	12	437	78	201			47	326	4	330	75.51%	
8	Maltempec	288	2	0	290	15	305	90	133			27	250	0	250	81.97%	
9	Petit-Paquetville	297	3	0	300	2	302	111	108			18	237	5	242	80.13%	
10	Bas-Rang-St-Georges	221	6	0	227	30	257	75	79			57	211	3	214	83.27%	
11	Paquetville est	256	2	0	258	3	261	93	107			6	206	1	207	79.31%	
12	Paquetville ouest	239	0	0	239	4	243	76	90			23	189	4	193	79.42%	
13	Trudel-Burnsville	363	0	0	363	0	363	121	138			38	297	7	304	83.75%	
14	Ht-Paqt-Ht-Rg-St-Georges	351	0	0	351	25	376	90	134			92	316	2	318	84.57%	
15A	Notre Dame A-K	258	2	0	260	15	275	84	80			64	228	6	234	85.09%	
15B	Notre Dame L-Z	210	0	0	210	6	216	67	55			58	180	1	181	83.80%	
16	Bois-Blanc, Duguayville	336	1	0	337	15	352	166	105			37	308	1	309	87.78%	
17	Val-Doucet	355	2	0	357	12	369	97	116			90	303	5	308	83.47%	
18	Ste-Rose	386	4	1	389	15	404	93	190			12	295	3	298	73.76%	
19	St-Isidore ouest	342	3	0	345	13	358	81	164			44	289	3	292	81.56%	
20	St-isidore est	331	0	0	331	20	351	94	172			28	294	7	301	85.75%	
21	Tilley Road	296	0	0	296	13	309	80	132			37	249	1	250	80.91%	
22	Ht-Til-Road, B-Gagnon	255	0	0	255	2	257	56	111			30	197	4	201	78.21%	
23	Hacheyville-Duguayville	300	0	0	300	7	307	99	132			28	259	1	260	84.69%	
M24	Paquetville	43	0	0	43	1	44	14	5			1	20	0	20	45.45%	
M25	Inkerman	82	0	0	82	0	82	12	14			4	30	1	31	37.80%	
M26	Evangeline	51	0	0	51	0	51	17	22			0	39	3	42	82.35%	
A1	Inkerman							69	73			12	154	0	154		
A2	Ste-Rose							64	128			17	209	0	209		
A3	Bureau Directrice							25	27			10	62	1	63		
SB	Billet Vote Speciaux							75	57			11	143	1	144		
TOTALS / TOTAUX		7620	25	1	7644	262	7906	2344	3551	0	0	955	6850	87	6937	87.74%	

# 9-Centre-Péninsule

E.D.7  
C.E.7

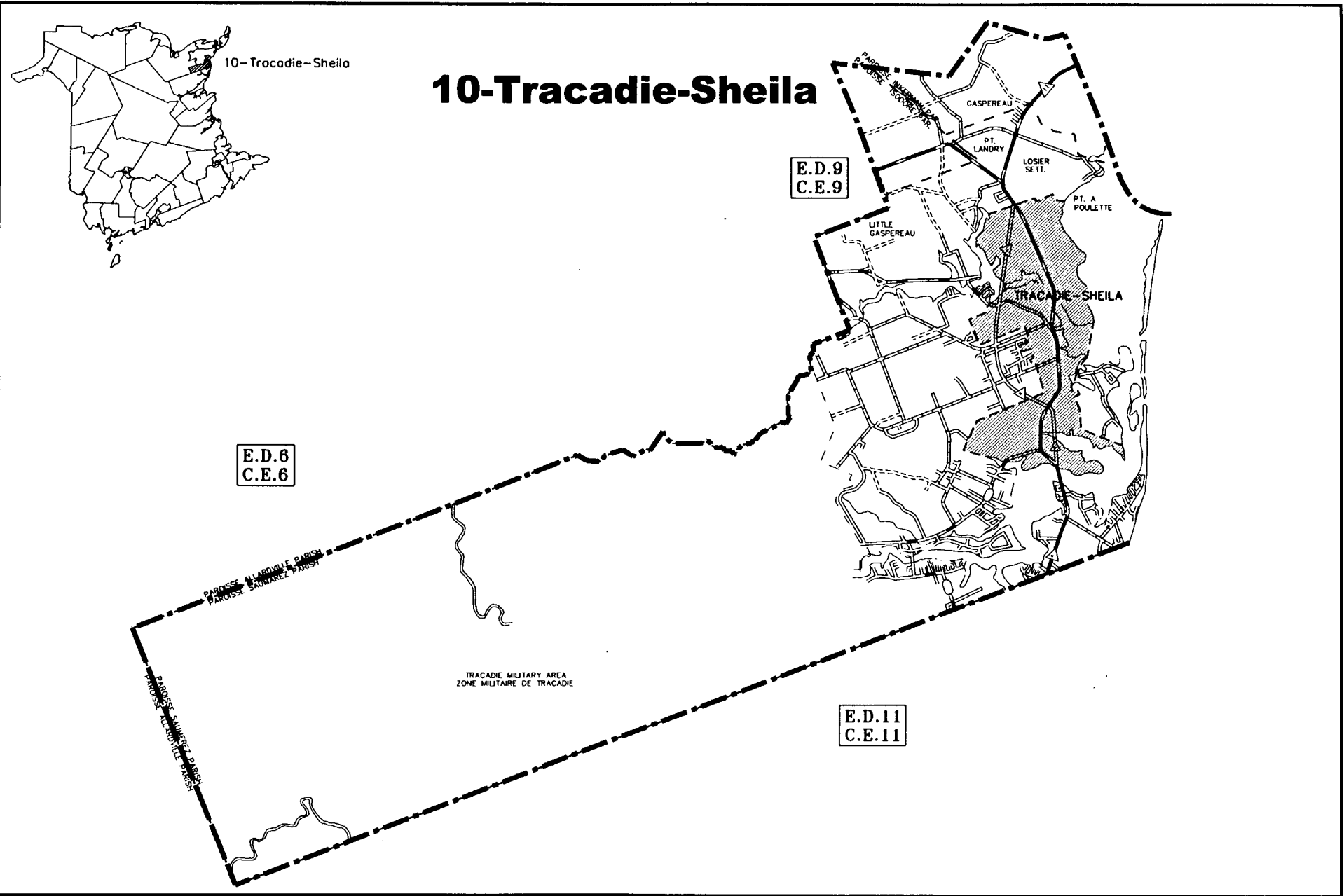
E.D.6  
C.E.6

E.D.10  
C.E.10



# 10 Tracadie-Sheila Lydia Poirier		Number of Electors Nombre d'électeurs						Number of Votes for Each Candidate Nombre de votes pour chaque candidat(e)						Summary Sommaire			
		Preliminary List / Liste préliminaire	Added / Ajoutés	Deleted / Enlevés	Official List / Liste officielle	Sworn In / Assermentés	Net Total / Total net	Serge Rousselle (L)	Elvy Robichaud (PC)	N/A (COR)	N/A (NLP/PLN)	Claudette Duguay (NDP/NPD)	N/A (IND)	Total Votes / Total des votes	Rejected / Rejetés	Votes Cast / Ayant voté	% voted / % ayant voté
#	Polling Station Location / Lieu du bureau de scrutin																
1	Chevalier Colomb Pont Landry	352	3	0	355	10	365	90	190		14	294	5	299	81.92%		
2	Chevalier Colomb Pont Landry	384	2	0	386	4	390	80	197		18	295	4	299	76.67%		
3	Chevalier Colomb Pont Landry	343	0	1	342	11	353	99	177		12	288	4	292	82.72%		
4	Chevalier Colomb Sheila	384	4	0	388	17	405	89	220		4	313	2	315	77.78%		
5	Chevalier Colomb Sheila	349	7	1	355	13	368	94	185		8	287	3	290	78.80%		
6	Chevalier Colomb Sheila	314	3	0	317	7	324	98	149		1	248	0	248	76.54%		
7	Chevalier Colomb Tracadie	318	31	0	349	58	407	79	196		5	280	2	282	69.29%		
8	Chevalier Colomb Tracadie	343	8	0	351	12	363	87	145		8	240	2	242	66.67%		
9	Chevalier Colomb Tracadie	310	24	0	334	31	365	68	172		2	242	1	243	66.58%		
10	Chevalier Colomb Tracadie	381	13	0	394	31	425	76	227		7	310	3	313	73.65%		
11	Marché Centre-Ville Tracadie-Sheila	420	10	0	430	19	449	93	253		6	352	1	353	78.62%		
12	Marché Centre-Ville Tracadie-Sheila	367	15	0	382	25	407	78	220		8	306	3	309	75.92%		
13	Club de l'Age D'Or Tracadie	273	0	0	273	11	284	62	153		6	221	2	223	78.52%		
14	Centre Roméo Lanteigne St.Irenée	366	8	0	374	18	392	95	189		7	291	2	293	74.74%		
15	Centre Roméo Lanteigne St. Irenée	432	1	0	433	9	442	101	242		14	357	4	361	81.67%		
16	Centre de Benoit, Benoit	420	0	0	420	4	424	135	193		18	346	3	349	82.31%		
17	Ass. Des Loisirs Saumarez	355	1	0	356	14	370	119	180		7	306	1	307	82.97%		
18	Légion Canadienne Royal Tracadie	376	2	0	378	18	396	91	201		11	303	3	306	77.27%		
19	Centre Récréatif Haut Sheila	285	5	0	290	13	303	109	120		23	252	0	252	83.17%		
20	Centre Communautaire St. Pons	301	1	0	302	2	304	82	163		3	248	2	250	82.24%		
21	Centre Récréatif Haut Sheila	366	4	0	370	6	376	118	155		11	284	2	286	76.06%		
22	Centre de Leech	405	6	0	411	14	425	116	196		27	339	0	339	79.76%		
23	Club de l'Age D'Or Pont La France	240	0	0	240	17	257	68	111		8	187	1	188	73.15%		
24	Club de l'Age D'Or Pont La France	375	0	0	375	13	388	104	184		24	312	3	315	81.19%		
25	Club de l'Age D'Or Val Comeau	380	2	2	380	4	384	110	176		9	295	1	296	77.08%		
26	Club de l'Age D'Or Val Comeau	208	2	0	210	4	214	60	115		5	180	0	180	84.11%		
27	Club de l'Age D'Or Val Comeau	171	1	0	172	6	178	54	86		1	141	0	141	79.21%		
28	Les Résidences Doiron Pavillon au Bel Age Les Résidences Brideau	35	0	0	35	0	35	4	17		0	21	1	22	62.86%		
29	Manoir Basque Foyer Basque Ltée	36	0	0	36	0	36	8	18		0	26	1	27	75.00%		
30	Villa St-Joseph	63	0	0	63	0	63	20	19		1	40	1	41	65.08%		
31	Hôpital de Tracadie							8	5		0	13	2	15			
Ant.1	Chevalier Colomb Tracadie							131	179		3	313	0	313			
Ant.2	Chevalier Colomb Tracadie							93	175		6	274	3	277			

Ant.3 Chevalier Colomb Tracadie							31	60			5	96	0	96		
Ant.4 Place de l'Excellence							99	89			1	189	2	191		
B.S. Place de l'Excellence							77	96			2	175	3	178		
<b>TOTALS / TOTAUX</b>	<b>9352</b>	<b>153</b>	<b>4</b>	<b>9501</b>	<b>391</b>	<b>9892</b>	<b>2926</b>	<b>5453</b>	<b>0</b>	<b>0</b>	<b>285</b>	<b>0</b>	<b>8664</b>	<b>67</b>	<b>8731</b>	<b>88.26%</b>



# 11 - Miramichi Bay / Baie-de-Miramichi Martine LeBlanc		Number of Electors Nombre d'électeurs						Number of Votes for Each Candidate Nombre de votes pour chaque candidat(e)						Summary Sommaire			
		Preliminary List / Liste préliminaire	Added / Ajoutés	Deleted / Enlevés	Official List / Liste officielle	Sworn In / Assermentés	Net Total / Total net	Danny Gay (L)	Réjean Savoie (PC)	N/A (COR)	N/A (NLP/PLN)	Donald D. Doucet (NDP/NPD)	N/A (IND)	Total Votes / Total des votes	Rejected / Rejetés	Votes Cast / Ayant voté	% voted / % ayant voté
#	Polling Station Location / Lieu du bureau de scrutin																
1	St Samuel Centre, Douglastown	287	6	0	293	17	310	88	138			14		240	3	243	78.39%
2	St Samuel Centre, Douglastown	325	1	0	326	18	344	96	127			33		256	0	256	74.42%
3	St Samuel Centre, Douglastown	239	0	0	239	5	244	60	92			8		160	0	160	65.57%
4	St Samuel Centre, Douglastown	217	0	0	217	1	218	53	91			12		156	0	156	71.56%
5	Église l'Ascension, Beaverbrook	409	0	0	409	0	409	110	208			37		355	0	355	86.80%
6	Father Morrissey Centre Bartibogue	152	0	0	152	2	154	40	55			6		101	2	103	66.88%
7	Father Morrissey Centre Bartibogue	374	1	0	375	2	377	110	155			24		289	3	292	77.45%
8	Club de l'Age d'Or, St-Wilfred	334	1	0	335	4	339	67	253			5		325	1	326	96.17%
9	New Jersey Community Centre	315	0	0	315	2	317	129	119			18		266	2	268	84.54%
10	Église St-Augustin, Lagacéville	393	1	0	394	3	397	123	163			36		322	0	322	81.11%
11A	Burnt Church First Nation Hall	238	0	0	238	14	252	67	22			5		94	3	97	38.49%
11B	Burnt Church First Nation Hall	229	0	0	229	14	243	42	37			14		93	1	94	38.68%
12	Club de l'Age d'Or, St-Wilfred	434	4	0	438	5	443	107	243			9		359	0	359	81.04%
13	Centre Msg. Godin, Fairlsfe	362	1	0	363	3	366	131	146			5		282	1	283	77.32%
14	Légion Canadienne de Néguaac	286	4	0	290	5	295	118	113			3		234	0	234	79.32%
15	Légion Canadienne de Néguaac	304	4	0	308	13	321	111	148			8		267	5	272	84.74%
16	Légion Canadienne de Néguaac	339	0	0	339	4	343	133	125			9		267	2	269	78.43%
17	Légion Canadienne de Néguaac	361	2	0	363	4	367	130	145			8		283	2	285	77.66%
18	Centre Msg. Godin, Fairlsfe	365	4	0	369	3	372	97	167			11		275	3	278	74.73%
19	Tabusintac Community Centre	287	6	0	293	20	313	134	100			10		244	0	244	77.96%
20	Tabusintac Community Centre	315	20	0	335	16	351	120	152			12		284	5	289	82.34%
21	Centre Paroissial de Brantville	383	1	0	384	0	384	155	157			11		323	1	324	84.38%
22	Centre Paroissial de Brantville	181	0	0	181	5	186	43	97			10		150	4	154	82.80%
23	Centre Paroissial de Brantville	294	1	0	295	1	296	133	97			12		242	3	245	82.77%
24	Centre Haut Rivière du Portage	395	2	0	397	9	406	147	173			11		331	6	337	83.00%
25	Centre Haut Rivière du Portage	356	8	0	364	19	383	122	168			10		300	3	303	79.11%
26	Ctr Récréatif R.du P. et Tracadie Beach	334	0	0	334	4	338	112	152			12		276	3	279	82.54%
M27	Mobile Poll, Foyer/Nursing Home	48	0	0	48	1	49	21	7			0		28	0	28	57.14%
A1	Lower Newcastle Community Ctr							13	37			3		53	0	53	
A2	Tabusintac Community Centre							100	143			4		247	1	248	
A3	RO Office in Néguaac							79	100			3		182	2	184	
SB	Special Ballots							75	84			2		161	2	163	
<b>TOTALS / TOTAUX</b>		<b>8556</b>	<b>67</b>	<b>0</b>	<b>8623</b>	<b>194</b>	<b>8817</b>	<b>3066</b>	<b>4014</b>	<b>0</b>	<b>0</b>	<b>365</b>	<b>0</b>	<b>7445</b>	<b>58</b>	<b>7503</b>	<b>85.10%</b>

# 11-Miramichi Bay Baie-de-Miramichi

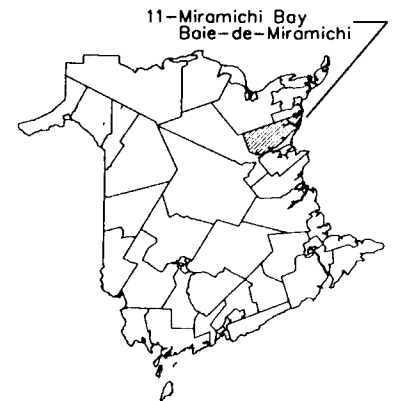
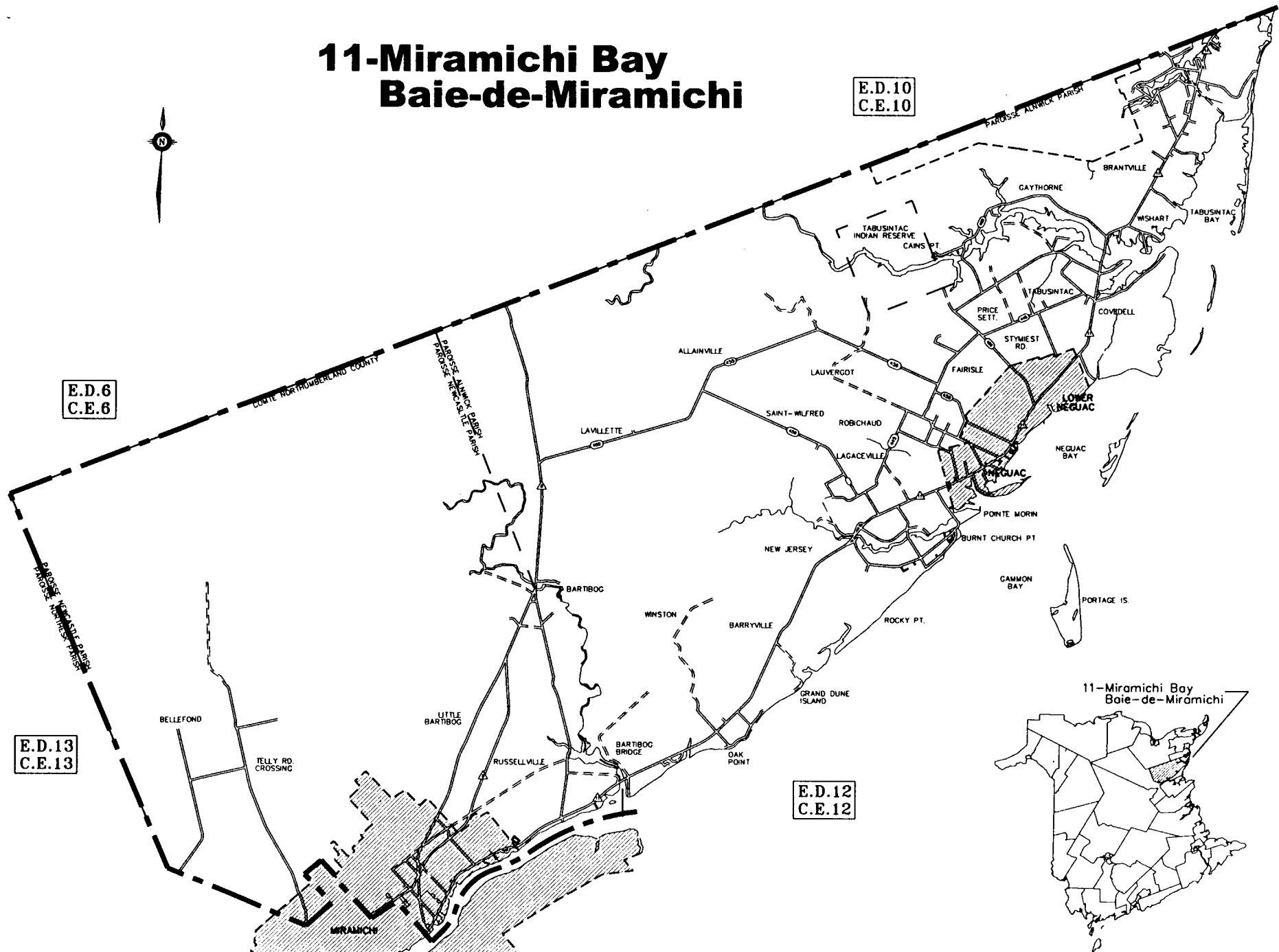


E.D.10  
C.E.10

E.D.6  
C.E.6

E.D.13  
C.E.13

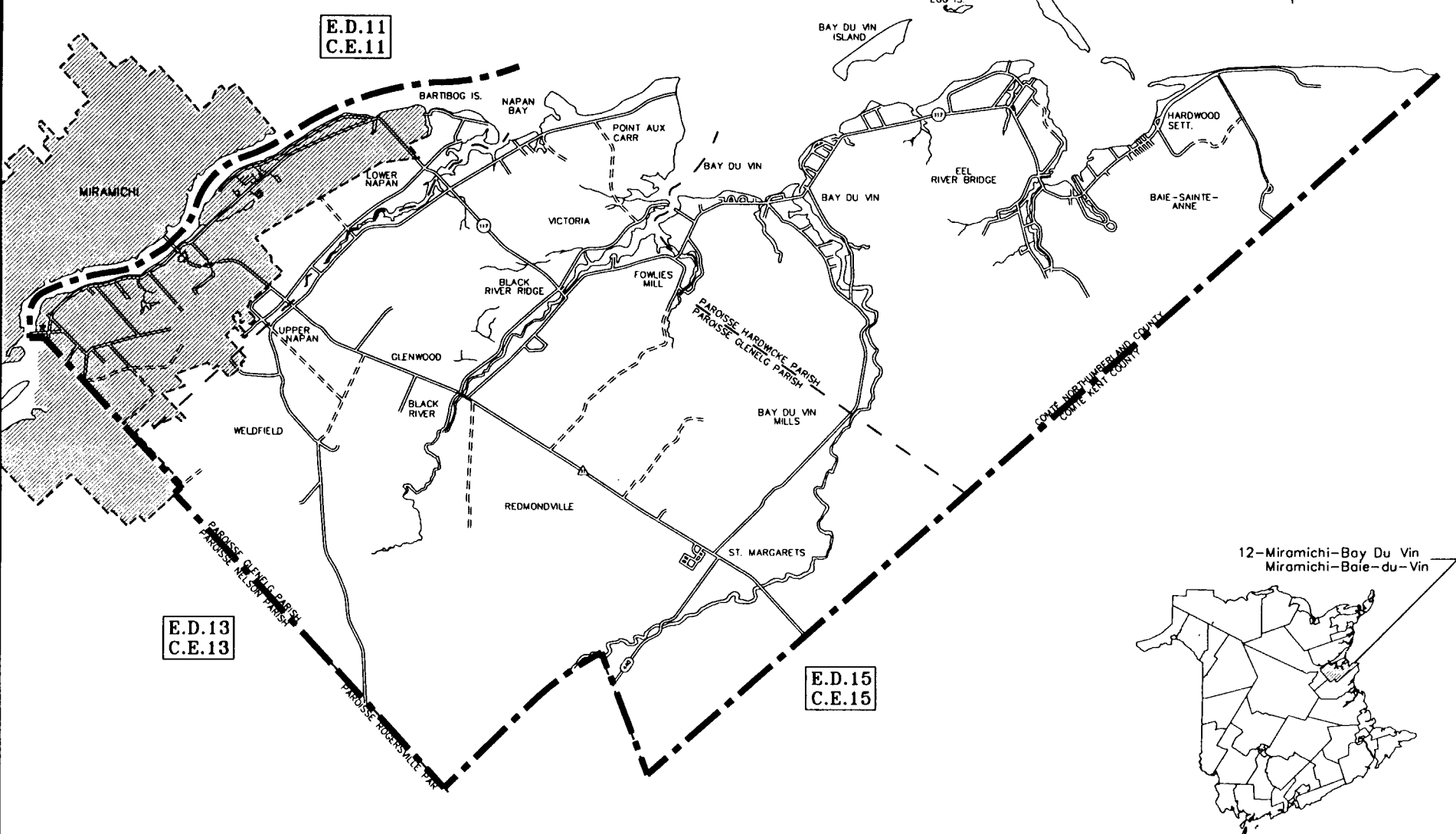
E.D.12  
C.E.12



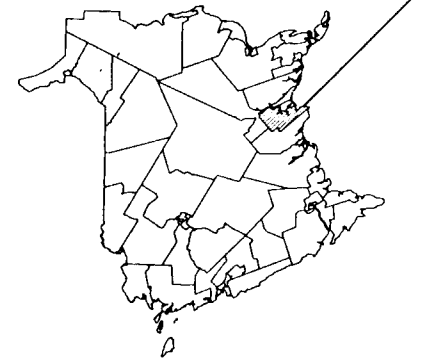
# 12 - Miramichi-Bay du Vin / Miramichi-Baie-du-Vin Lillian Carter		Number of Electors Nombre d'électeurs						Number of Votes for Each Candidate Nombre de votes pour chaque candidat(e)						Summary Sommaire			
#	Polling Station Location / Lieu du bureau de scrutin	Preliminary List / Liste préliminaire	Added / Ajoutés	Deleted / Enlevés	Official List / Liste officielle	Sworn In / Assermentés	Net Total / Total net	James Doyle (L)	Michael (Tanker) Malley (PC)	N/A (COR)	N/A (NLP/PLN)	John Gagnon (NDP/NPD)	N/A (IND)	Total Votes / Total des votes	Rejected / Rejetés	Votes Cast / Ayant voté	% voted / % ayant voté
1	Chatham Head Rec. Hall	374	1	0	375	7	382	92	208			7	307	1	308	80.63%	
2	Chatham Head Rec. Hall	336	0	0	336	0	336	54	225			4	283	0	283	84.23%	
3	Chatham Head Rec. Hall	390	8	0	398	18	416	110	212			7	329	0	329	79.09%	
4	Pioneer Senior Citizen's Club	405	6	0	411	6	417	141	170			6	317	0	317	76.02%	
5A	Pioneer Senior Citizen's Club	241	3	0	244	5	249	60	116			7	183	1	184	73.90%	
5B	Pioneer Senior Citizen's Club	226	0	0	226	7	233	49	106			3	158	2	160	68.67%	
6	Pioneer Senior Citizen's Club	388	4	0	392	9	401	93	172			7	272	0	272	67.83%	
7	Pioneer Senior Citizen's Club	210	2	0	212	2	214	55	105			8	168	0	168	78.50%	
8	Knights of Columbus Hall	448	13	1	460	12	472	107	223			6	336	0	336	71.19%	
9	Pioneer Senior Citizen's Club	343	5	0	348	8	356	85	153			5	243	1	244	68.54%	
10	Knights of Columbus Hall	298	6	1	303	2	305	66	165			1	232	0	232	76.07%	
11	Knights of Columbus Hall	323	7	0	330	22	352	82	168			4	254	7	261	74.15%	
12	Knights of Columbus Hall	422	3	2	423	6	429	88	231			4	323	2	325	75.76%	
13	Knights of Columbus Hall	433	0	0	433	7	440	112	223			6	341	1	342	77.73%	
14	Loggieville Community Centre	376	13	2	387	14	401	126	179			5	310	6	316	78.80%	
15	Loggieville Community Centre	323	2	0	325	29	354	98	195			2	295	0	295	83.33%	
16	Loggieville Community Centre	297	6	0	303	3	306	93	140			3	236	1	237	77.45%	
17	Napan Community Hall	405	1	0	406	18	424	84	252			8	344	0	344	81.13%	
18	Napan Community Hall	280	4	0	284	10	294	40	217			0	257	3	260	88.44%	
19	Napan Community Hall	440	0	0	440	4	444	86	276			5	367	0	367	82.66%	
20	St. Margarets Church Hall	265	0	0	265	2	267	60	146			5	211	0	211	79.03%	
21	Black River Centennial Hall	299	1	0	300	1	301	38	216			3	257	0	257	85.38%	
22	St. Michael's Church Hall	396	0	0	396	7	403	101	223			9	333	4	337	83.62%	
23	St. Michael's Church Hall	148	1	0	149	2	151	33	76			0	109	0	109	72.19%	
24	Baie-Ste-Anne Comm. Ctr	294	1	0	295	8	303	175	77			4	256	4	260	85.81%	
25	Baie-Ste-Anne Comm. Ctr	301	3	0	304	4	308	163	83			6	252	0	252	81.82%	
26	Baie-Ste-Anne Comm. Ctr	242	0	0	242	5	247	117	93			0	210	0	210	85.02%	
27	Baie-Ste-Anne Comm. Ctr	194	1	0	195	2	197	89	62			4	155	2	157	79.70%	
28	Baie-Ste-Anne Comm. Ctr	171	2	0	173	9	182	76	68			1	145	3	148	81.32%	
29	Baie-Ste-Anne Comm. Ctr	281	0	0	281	1	282	84	150			1	235	3	238	84.40%	
30	Mount St. Joseph	125	0	0	125	2	127	27	19			2	48	1	49	38.58%	
31	Senior Citizen Home	80	0	0	80	0	80	26	19			2	47	4	51	63.75%	
32	Region 7 Hospital					3	3	7	13			1	21	0	21		
A1	Baie-Ste-Anne Comm. Ctr							74	28			0	102	0	102		
A2	Pioneer Senior Citizen's Club							130	222			8	360	2	362		
A3	RO Office							63	90			2	155	1	156		
SB	Special Ballot							92	72			1	165	5	170		



# 12-Miramichi-Bay Du Vin Miramichi-Baie-du-Vin

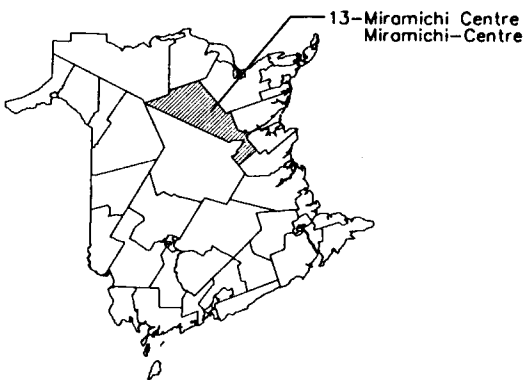
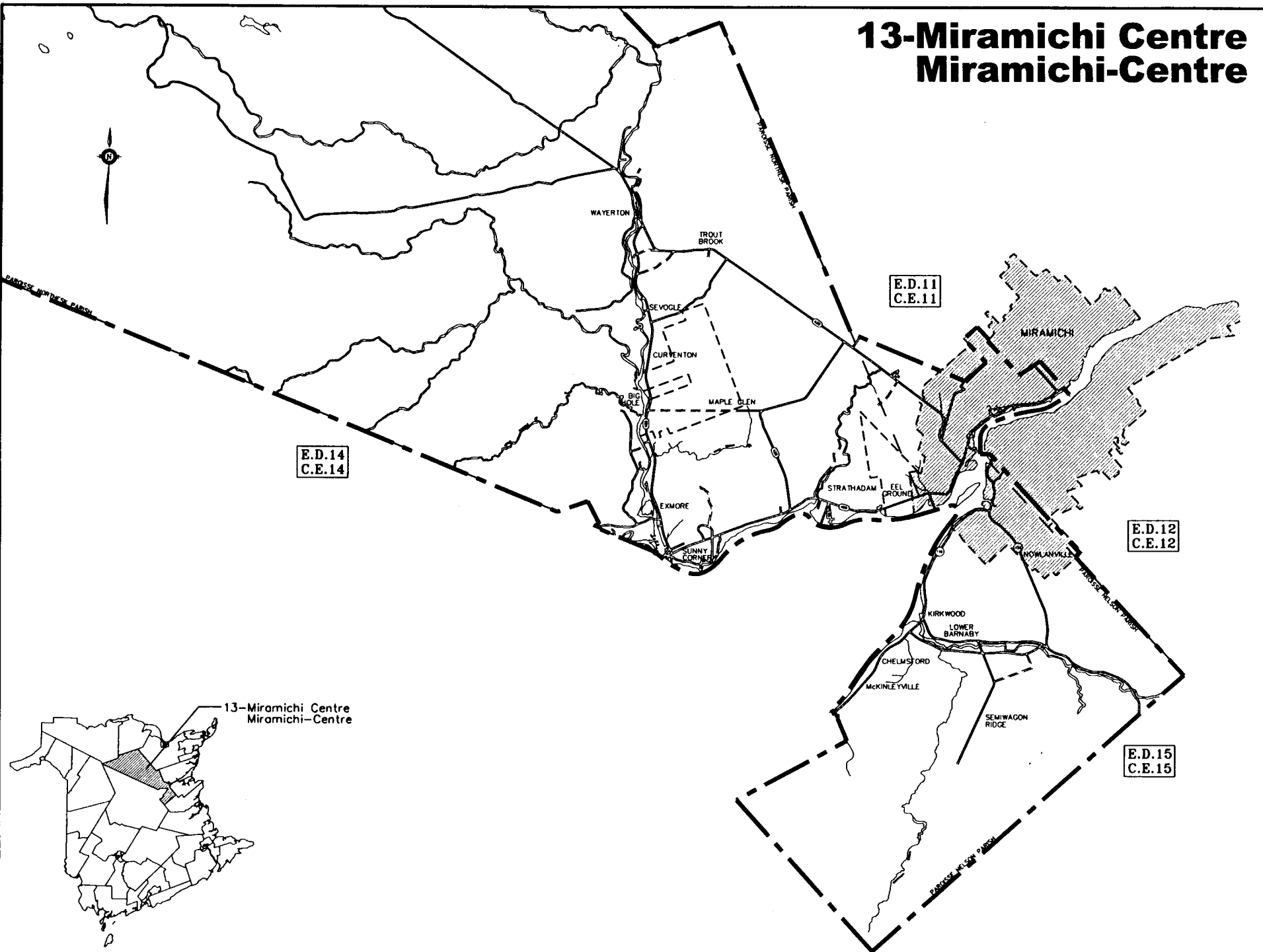


12-Miramichi-Bay Du Vin  
Miramichi-Baie-du-Vin



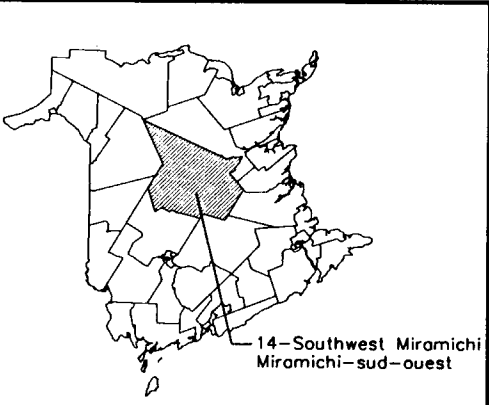
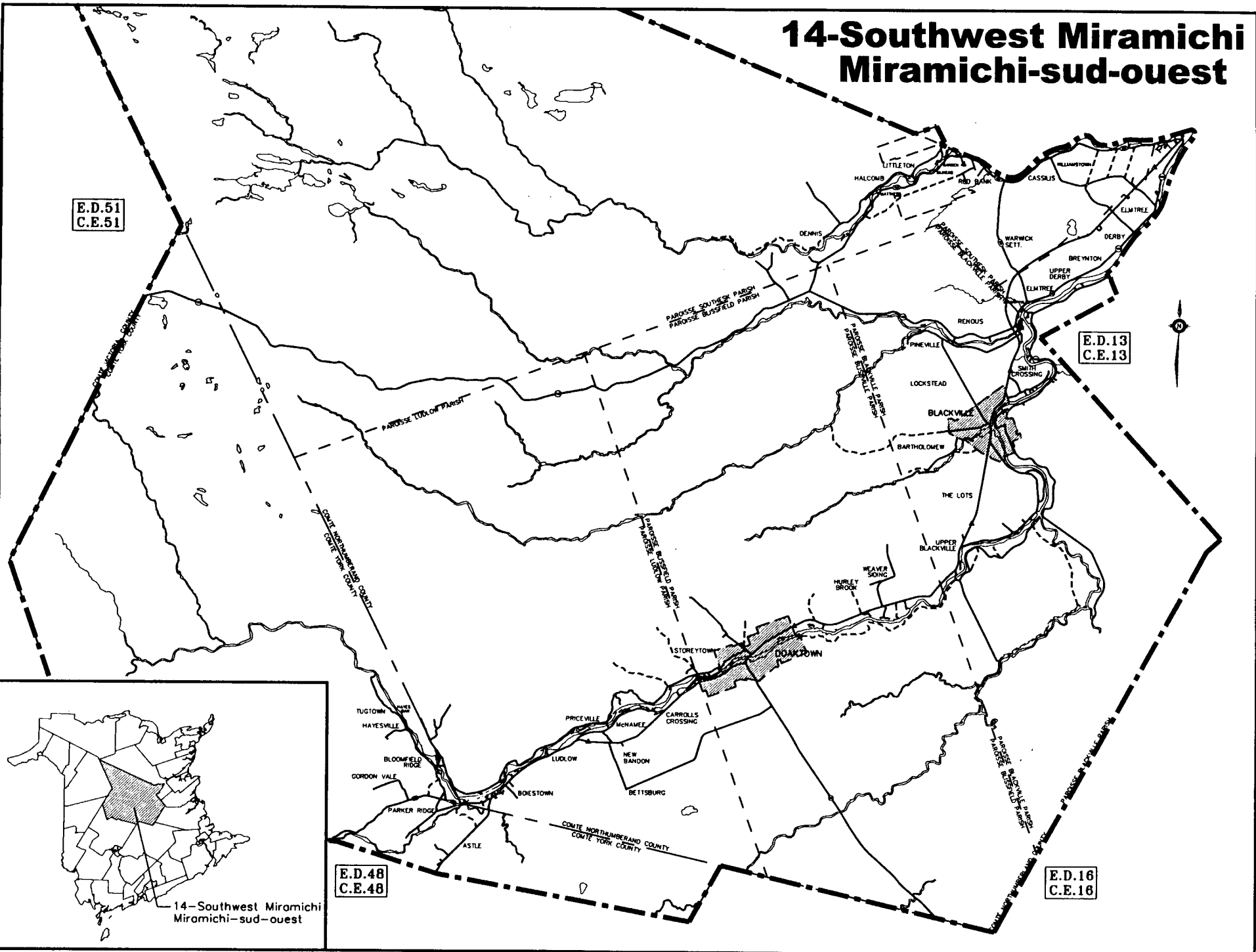
# 13 - Miramichi Centre / Miramichi-Centre Carolyn Sutherland		Number of Electors Nombre d'électeurs						Number of Votes for Each Candidate Nombre de votes pour chaque candidat(e)						Summary Sommaire			
		Preliminary List / Liste préliminaire	Added / Ajoutés	Deleted / Enlevés	Official List / Liste officielle	Sworn In / Assermentés	Net Total / Total net	John McKay (L)	Kim Jardine (PC)	N/A (COR)	N/A (NLP/PLN)	Terry Mullin (NDP/NPD)	N/A (IND)	Total Votes / Total des votes	Rejected / Rejetés	Votes Cast / Ayant voté	% voted / % ayant voté
1	St. James Parish Centre	241	0	0	241	1	242	44	85			54		183	2	185	76.45%
2	St. James Parish Centre	345	2	0	347	4	351	89	90			47		226	0	226	64.39%
3	St. James Parish Centre	243	0	0	243	1	244	69	96			17		182	0	182	74.59%
4	RC Legion - Sunny Corner	253	2	0	255	1	256	67	113			12		192	2	194	75.78%
5	RC Legion - Sunny Corner	205	1	0	206	1	207	55	84			14		153	0	153	73.91%
6	RC Legion - Sunny Corner	357	0	0	357	0	357	79	193			19		291	0	291	81.51%
7	Eldon Sobey Residence	320	1	0	321	20	341	76	126			68		270	0	270	79.18%
8	RC Legion - Sunny Corner	233	0	0	233	2	235	75	74			18		167	0	167	71.06%
9	Elle Ground Band Office	265	0	0	265	9	274	26	57			30		113	1	114	41.61%
10	Elle Ground Band Office	346	4	0	350	14	364	83	130			26		239	0	239	65.66%
11	Elle Ground Band Office	380	5	0	385	6	391	106	189			20		315	0	315	80.56%
12	Elle Ground Band Office	374	5	0	379	15	394	96	135			26		257	0	257	65.23%
13	Elle Ground Band Office	327	2	0	329	9	338	100	131			19		250	2	252	74.56%
14	Civic Center	301	3	0	304	6	310	77	99			26		202	2	204	65.81%
15	Newcastle Fire Hall	296	2	0	298	9	307	84	86			17		187	0	187	60.91%
16	Miramichi Center	325	1	0	326	11	337	101	135			15		251	0	251	74.48%
17	Newcastle Fire Hall	338	12	0	350	28	378	89	133			35		257	0	257	67.99%
18	Newcastle Fire Hall	354	5	0	359	0	359	117	135			18		270	2	272	75.77%
19	Newcastle Fire Hall	270	10	0	280	0	280	76	88			36		200	0	200	71.43%
20	Miramichi Fire Hall	356	6	0	362	0	362	90	105			21		216	0	216	59.67%
21	Miramichi Fire Hall	331	11	0	342	19	361	82	136			31		249	0	249	68.98%
22	Nordin Rec Center	357	5	0	362	6	368	95	144			17		256	0	256	69.57%
23	Douglstown Comm. Ctr.	369	0	0	369	1	370	90	161			24		275	0	275	74.32%
24	Douglstown Comm. Ctr.	330	4	0	334	15	349	88	145			18		251	3	254	72.78%
25	Douglstown Comm. Ctr.	276	22	0	298	30	328	81	141			12		234	0	234	71.34%
26	Douglstown Comm. Ctr.	238	5	0	243	10	253	71	100			12		183	0	183	72.33%
27	Fr. Neighbours Sr. Cit. Ctr	255	4	0	259	3	262	92	79			41		212	1	213	81.30%
28	Fr. Neighbours Sr. Cit. Ctr	331	12	0	343	13	356	127	127			34		288	4	292	82.02%
29	Fr. Neighbours Sr. Cit. Ctr	373	0	0	373	2	375	114	146			26		286	0	286	76.27%
30	Fr. Neighbours Sr. Cit. Ctr	356	0	0	356	7	363	118	160			18		296	0	296	81.54%
31	Most Pure Heart of Mary	232	0	0	232	3	235	92	70			25		187	0	187	79.57%
A1	Advance							86	143			25		254	2	256	
RO	Returning Office							125	157			23		305	0	305	
SB	Special Ballot							115	83			9		207	2	209	
TOTALS / TOTAUX		9577	124	0	9701	246	9947	2975	4076	0	0	853	0	7904	23	7927	79.69%

# 13-Miramichi Centre Miramichi-Centre



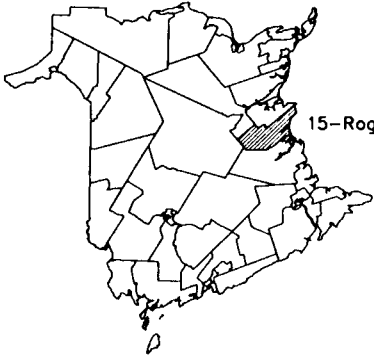
# 14 - Southwest Miramichi / Miramichi-sud-ouest Barbara O'Donnell		Number of Electors Nombre d'électeurs						Number of Votes for Each Candidate Nombre de votes pour chaque candidat(e)						Summary Sommaire			
		Preliminary List / Liste préliminaire	Added / Ajoutés	Deleted / Enlevés	Official List / Liste officielle	Sworn In / Assermentés	Net Total / Total net	Reg MacDonald (L)	Norman M. Betts (PC)	N/A (COR)	N/A (NLP/PLN)	Terry Carter (NDP/NPD)	N/A (IND)	Total Votes / Total des votes	Rejected / Rejetés	Votes Cast / Ayant voté	% voted / % ayant voté
1	Lower Derby	400	0	0	400	2	402	80	185			19	284	0	284	70.65%	
2	South Esk	379	1	1	379	5	384	96	195			17	308	0	308	80.21%	
3	Cassilis/Williamstown	262	0	0	262	0	262	108	72			16	196	0	196	74.81%	
4	Red Bank/Warwick	295	0	0	295	4	299	120	92			17	229	1	230	76.92%	
5	Indian Reserve	235	0	0	235	1	236	36	29			3	68	0	68	28.81%	
6	Matthews/Sillikers	273	2	0	275	0	275	95	118			5	218	0	218	79.27%	
7	Halcolmb/Lyttleton	268	1	0	269	0	269	77	130			7	214	0	214	79.55%	
8	Derby/Millerton	428	0	0	428	3	431	97	218			17	332	2	334	77.49%	
9	Warwick/Quarryville	205	0	0	205	1	206	68	80			9	157	2	159	77.18%	
10 (A)	Renous	228	1	0	229	0	229	134	62			9	205	0	205	89.52%	
10 (B)	Renous	342	0	0	342	0	342	180	101			13	294	0	294	85.96%	
11	White Rapids	368	0	0	368	4	372	141	164			10	315	0	315	84.68%	
12	Lockstead/Barnettville	242	0	0	242	0	242	57	110			8	175	0	175	72.31%	
13	Blackville	329	2	0	331	0	331	102	147			9	258	0	258	77.95%	
14	Blackville	389	8	0	397	0	397	161	165			9	335	3	338	85.14%	
15	Upper Blackville/Howard	375	0	0	375	0	375	135	149			5	289	0	289	77.07%	
16	Coughlans	353	0	0	353	8	361	100	185			4	289	0	289	80.06%	
17	Arbeau Settlement	40	2	0	42	0	42	12	20			0	32	0	32	76.19%	
18	Doaktown (N)	348	0	0	348	10	358	115	179			4	298	1	299	83.52%	
19	Doaktown (S)	415	0	0	415	4	419	137	190			5	332	4	336	80.19%	
20	Storeytown/Hazelton/Grand Lake Road	251	0	0	251	5	256	42	151			3	196	0	196	76.56%	
21	Blissfield	265	1	0	266	5	271	61	147			2	210	1	211	77.86%	
22	Carroll's Crossing/McNamee	325	1	0	326	9	335	94	175			2	271	2	273	81.49%	
23	New Bandon	281	5	0	286	6	292	75	131			4	210	2	212	72.60%	
24	Priceville/Porter Cove	165	0	0	165	2	167	35	81			3	119	0	119	71.26%	
25	Boiestown	334	1	0	335	4	339	126	125			16	267	1	268	79.06%	
26	Holtville	247	0	0	247	0	247	43	141			7	191	2	193	78.14%	
27	Bloomfield/Parker Ridge/Taxis River	419	0	0	419	5	424	85	208			15	308	0	308	72.64%	
28	Astle	172	0	0	172	0	172	34	96			7	137	0	137	79.65%	
M29	Central N.B. Nursing Home	23	0	0	23	0	23	9	5			2	16	0	16	69.57%	
Adv 1	Renous							65	54			1	120	2	122		
Adv 2	Doaktown							15	32			0	47	0	47		
Adv 3	RO Office							43	34			2	79	3	82		
S.B.	RO Office							72	48			4	124	0	124		
TOTALS / TOTAUX		8656	25	1	8680	78	8758	2850	4019	0	0	254	0	7123	26	7149	81.63%

# 14-Southwest Miramichi Miramichi-sud-ouest



14-Southwest Miramichi  
Miramichi-sud-ouest

# 15 Rogersville-Kouchibouguac Roger J. Comeau		Number of Electors Nombre d'électeurs						Number of Votes for Each Candidate Nombre de votes pour chaque candidat(e)						Summary Sommaire			
		Preliminary List / Liste préliminaire	Added / Ajoutés	Deleted / Enlevés	Official List / Liste officielle	Sworn In / Assermentés	Net Total / Total net	Maurice Richard (L)	Rose-May Poirier (PC)	N/A (COR)	N/A (NLP/PLN)	Maria Daigle (NDP/NPD)	N/A (IND)	Total Votes / Total des votes	Rejected / Rejetés	Votes Cast / Ayant voté	% voted / % ayant voté
#	Polling Station Location / Lieu du bureau de scrutin																
1	Centre Communautaire de Collette	360	1	0	361	6	367	139	107		47		293	8	301	82.02%	
2	Centre Communautaire de Collette	184	0	0	184	0	184	58	59		18		135	3	138	75.00%	
3	Ctr Communautaire de Pleasant Ridge	226	0	0	226	5	231	77	72		29		178	3	181	78.35%	
4	Club de l'âge d'or de Rogersville	228	0	0	228	6	234	72	61		41		174	6	180	76.92%	
5	Club de l'âge d'or de Rogersville	260	0	0	260	6	266	86	93		18		197	7	204	76.69%	
6	Club de l'âge d'or de Rogersville	348	0	0	348	0	348	119	136		35		290	2	292	83.91%	
7	Club de l'âge d'or de Rogersville	350	3	0	353	18	371	138	113		25		276	8	284	76.55%	
8	Ctr Communautaire d'Acadieville	377	0	0	377	6	383	122	91		86		299	6	305	79.63%	
9	Ctr Communautaire d'Acadieville	294	0	0	294	5	299	71	109		54		234	6	240	80.27%	
10	Kouchibouguac Community Centre	310	1	0	311	5	316	38	152		48		238	0	238	75.32%	
11	Centre Communautaire de Pointe-Sapin	269	0	0	269	5	274	83	100		49		232	5	237	86.50%	
12	Centre Communautaire de Pointe-Sapin	247	0	0	247	0	247	106	93		39		238	3	241	97.57%	
13	Résidences de St-Ignace	229	2	0	231	3	234	90	84		26		200	6	206	88.03%	
14	Résidences de St-Ignace	243	2	0	245	2	247	79	107		21		207	9	216	87.45%	
15	Club de loisirs de l'âge d'or St-Louis	314	2	0	316	20	336	56	117		106		279	0	279	83.04%	
16	Club de loisirs de l'âge d'or St-Louis	209	1	0	210	12	222	45	94		44		183	5	188	84.68%	
17	Club de loisirs de l'âge d'or St-Louis	266	4	0	270	5	275	55	102		37		194	7	201	73.09%	
18	Club du coin St-Louis	373	8	0	381	17	398	117	146		50		313	10	323	81.16%	
19	Club du coin St-Louis	281	7	0	288	6	294	87	118		31		236	4	240	81.63%	
20	Club du coin St-Louis	264	0	0	264	3	267	82	102		26		210	2	212	79.40%	
21	Centre Communautaire de Collette	120	1	0	121	4	125	46	22		13		81	1	82	65.60%	
22	Centre Communautaire de Collette	441	6	0	447	59	506	168	161		85		414	0	414	81.82%	
23	Centre Communautaire de Collette	328	0	0	328	7	335	143	87		55		285	6	291	86.87%	
24	Royal Canadian Legion Richibucto	314	2	0	316	15	331	120	106		45		271	4	275	83.08%	
25	Royal Canadian Legion Richibucto	360	0	0	360	10	370	132	84		82		298	4	302	81.62%	
26	Royal Canadian Legion Richibucto	365	0	0	365	0	365	156	113		39		308	4	312	85.48%	
27	Villa Maria,Foyer Martin,Foyer Bois-Joli	91	0	0	91	1	92	34	16		8		58	3	61	66.30%	
28	Foyer Assomption, Villa Acadie	61	1	0	62	0	62	31	7		3		41	0	41	66.13%	
A1	Rogersville				0		0	63	36		15		114	0	114		
A2	Saint-Louis-de-Kent				0		0	39	92		11		142	2	144		
A3	RO Office				0		0	37	38		10		85	0	85		
SB	Special Ballot				0		0	11	2		1		14	0	14		
<b>TOTALS / TOTAUX</b>		<b>7712</b>	<b>41</b>	<b>0</b>	<b>7753</b>	<b>226</b>	<b>7979</b>	<b>2700</b>	<b>2820</b>	<b>0</b>	<b>0</b>	<b>1197</b>	<b>0</b>	<b>6717</b>	<b>124</b>	<b>6841</b>	<b>85.74%</b>



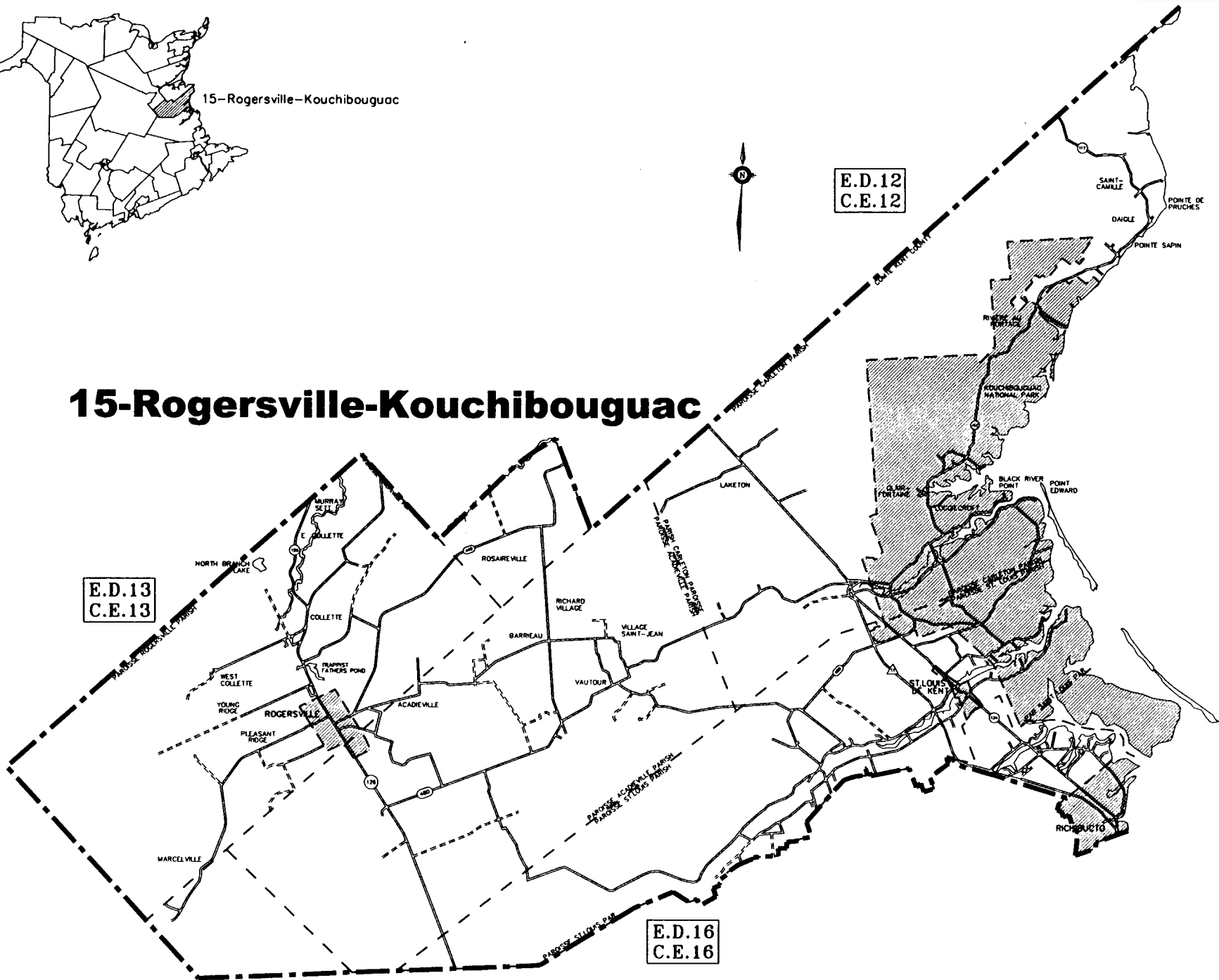
15-Rogersville-Kouchibouguac



E.D.12  
C.E.12

# 15-Rogersville-Kouchibouguac

E.D.13  
C.E.13



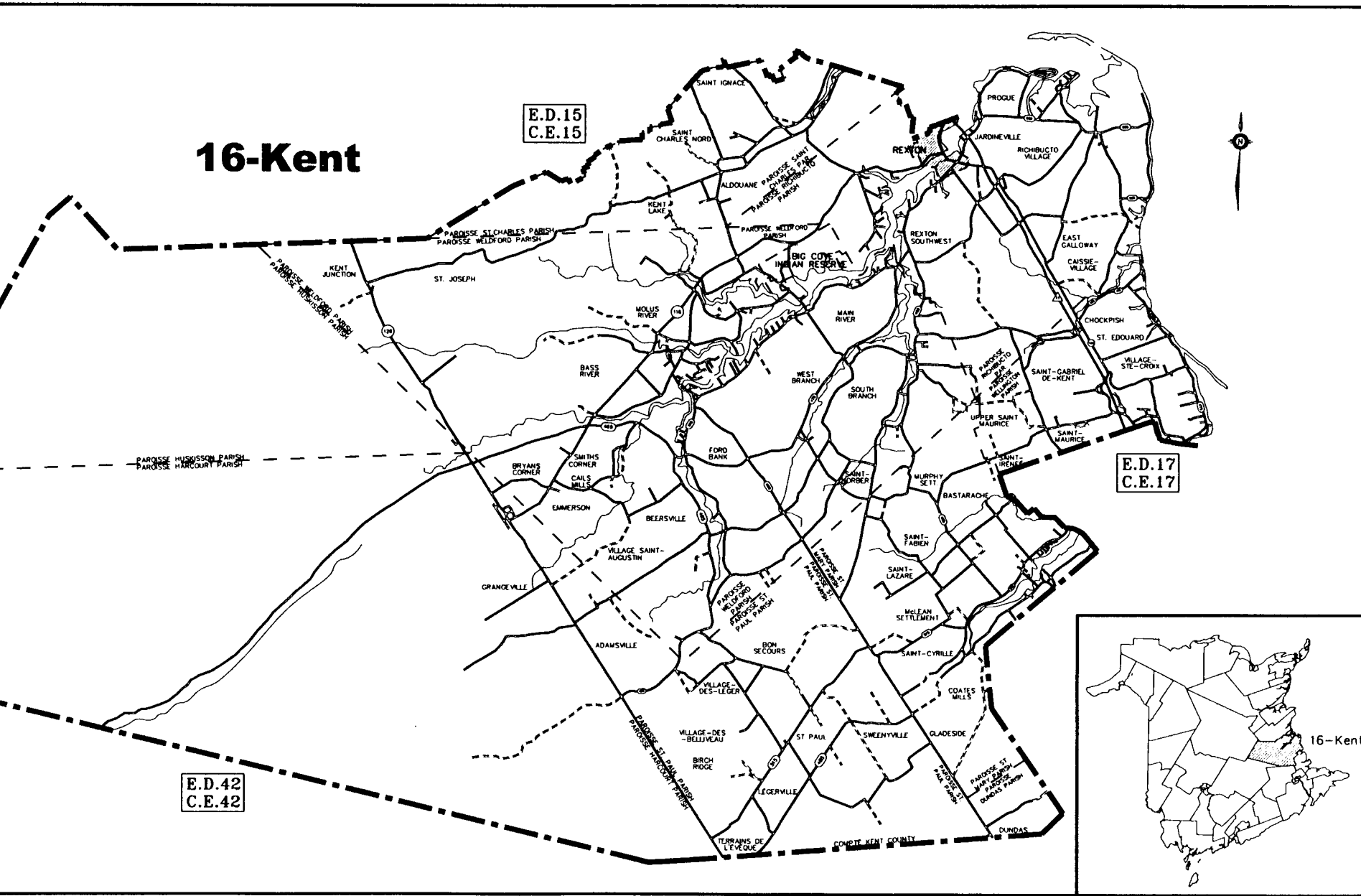
E.D.16  
C.E.16

# 16 Kent Arnold Daigle		Number of Electors Nombre d'électeurs						Number of Votes for Each Candidate Nombre de votes pour chaque candidat(e)						Summary Sommaire			
		Preliminary List / Liste préliminaire	Added / Ajoutés	Deleted / Enlevés	Official List / Liste officielle	Sworn In / Assermentés	Net Total / Total net	Shawn M. Graham (L)	Valmond Daigle (PC)	N/A (COR)	N/A (NLP/PLN)	Charles Richard (NDP/NPD)	(J.R.) Jonathan Beers (IND)	Total Votes / Total des votes	Rejected / Rejetés	Votes Cast / Ayant voté	% voted / % ayant voté
1	Kay Hunter's	58	0	0	58	0	58	22	8			2	1	33	0	33	56.90%
2	St.Charles Community Center	274	0	0	274	3	277	103	89			19	3	214	6	220	79.42%
3	Presbyterian Church Hall	222	1	0	223	2	225	79	71			7	3	160	0	160	71.11%
4	Harcourt Legion	212	0	0	212	11	223	71	67			8	4	150	2	152	68.16%
5	Beersville Fire Hall	306	0	0	306	2	308	104	105			11	16	236	0	236	76.62%
6	Adamsville Community Center	181	0	0	181	5	186	72	30			8	2	112	1	113	60.75%
7	St.Paul Golden Age Club	400	0	0	400	9	409	181	101			24	7	313	8	321	78.48%
8	St.Paul Golden Age Club	242	0	0	242	2	244	98	94			10	0	202	2	204	83.61%
9	West Branch Hall	349	10	0	359	0	359	121	128			19	10	278	0	278	77.44%
10	St.Norbert Community Hall	162	0	0	162	2	164	71	61			12	0	144	1	145	88.41%
11	Ste.Marie Church Basement	300	11	0	311	5	316	112	138			8	1	259	1	260	82.28%
12	Ste.Marie Church Basement	243	1	0	244	3	247	88	99			7	2	196	3	199	80.57%
13	Ste.Marie Church Basement	276	2	0	278	6	284	136	91			11	3	241	3	244	85.92%
14	George Coates'	114	0	0	114	0	114	29	42			3	4	78	0	78	68.42%
15	Ste.Marie Church Basement	276	0	0	276	2	278	78	99			17	2	196	3	199	71.58%
16	Big Cove Adult Education Ctr	192	0	0	192	54	246	23	43			10	3	79	1	80	32.52%
17	Big Cove Adult Education Ctr	179	0	0	179	14	193	12	26			11	1	50	0	50	25.91%
18	Rexton Curling Club	352	2	0	354	7	361	149	100			25	2	276	2	278	77.01%
19	Rexton Curling Club	320	2	1	321	5	326	129	90			20	3	242	3	245	75.15%
20	Rexton Curling Club	294	2	0	296	1	297	145	83			3	6	237	2	239	80.47%
21	Ste.Anne Parish Hall	201	0	0	201	8	209	93	70			10	1	174	3	177	84.69%
22	Ste.Anne Parish Hall	312	1	0	313	10	323	116	113			9	1	239	4	243	75.23%
23A	Ste.Anne Parish Hall	276	1	0	277	1	278	122	95			15	1	233	3	236	84.89%
23B	Ste.Anne Parish Hall	185	0	0	185	2	187	89	61			9	0	159	3	162	86.63%
24	Ste.Anne Parish Hall	196	0	1	195	0	195	103	42			8	1	154	2	156	80.00%
25	Ste.Anne Parish Hall	199	2	0	201	24	225	120	56			12	2	190	8	198	88.00%
26	Richibouctou-Village Gun Club	279	1	0	280	6	286	123	81			21	4	229	16	245	85.66%
27	Richibouctou-Village Gun Club	309	2	0	311	0	311	129	55			19	10	213	4	217	69.77%
28	Richibouctou-Village Gun Club	400	2	0	402	6	408	189	117			28	4	338	2	340	83.33%
29	St.Charles Community Center	299	4	0	303	8	311	129	99			18	3	249	8	257	82.64%
30	Foyer Maillet	12	0	1	11	0	11	9	0			0	1	10	0	10	90.91%
31	Foyer Yvonnise	13	0	0	13	0	13	5	4			1	1	11	0	11	84.62%
32	Rexton Lions Nursing Home	20	0	0	20	1	21	10	3			5	1	19	1	20	95.24%
33	Hospital Stella Maris					7	7	6	1			0	0	7	0	7	100.00%
A1	Adv. Poll No.1							58	21			1	0	80	0	80	
A2	Adv. Poll No.2							17	8			1	0	26	2	28	



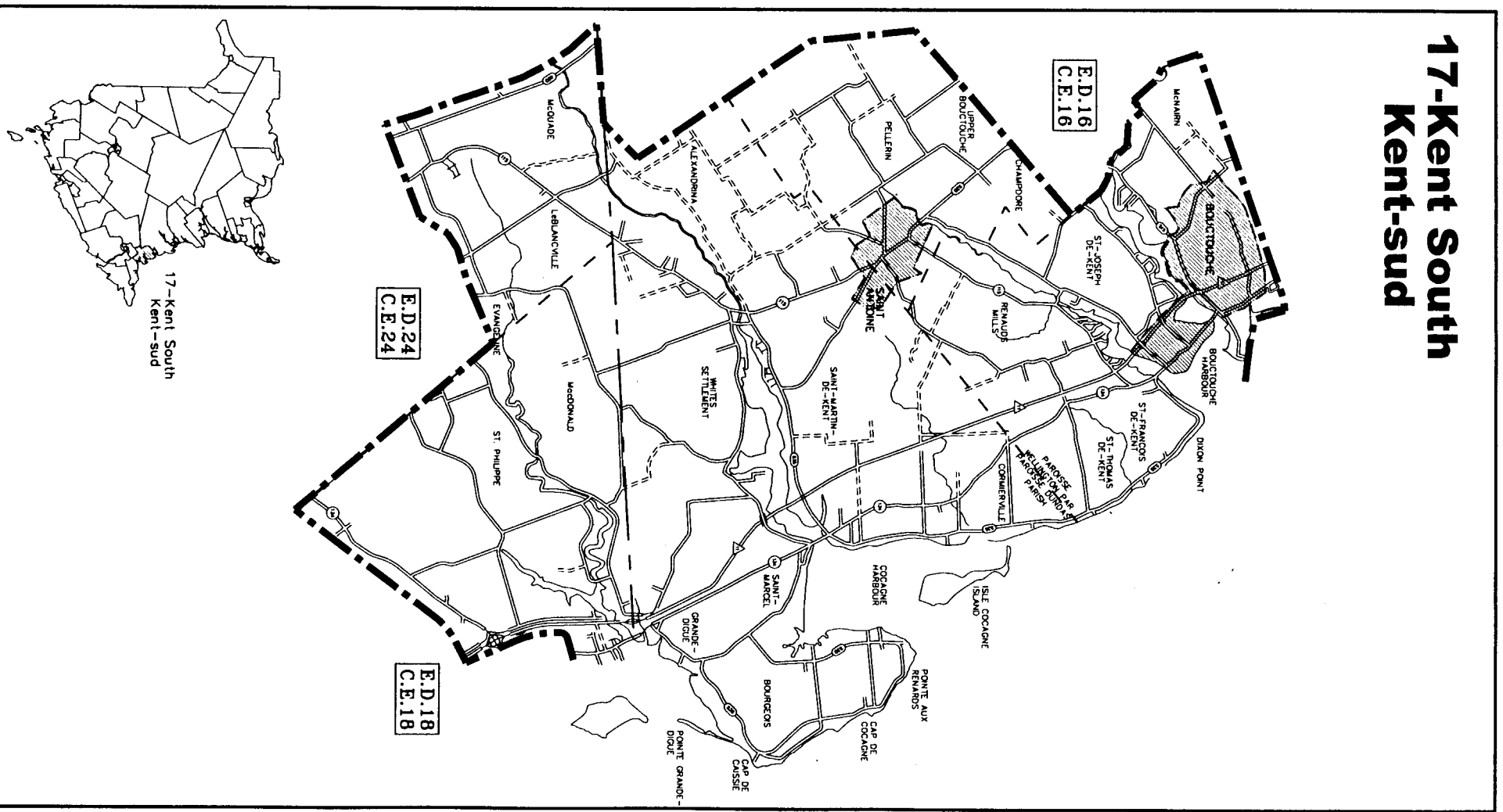
A3	Adv. Poll No.3						24	28		5	0	57	0	57			
A4	Adv. Poll No.4						45	21		1	0	67	3	70			
A5	Adv. Poll No.5						32	17		3	0	52	0	52			
SB	Special Ballots						22	14		1	0	37	1	38			
<b>TOTALS / TOTAUX</b>		7653	44	3	7694	206	7900	3264	2471	0	0	402	103	6240	98	6338	80.23%

# 16-Kent



# 17 Kent South / Kent-sud Bernard Poirier		Number of Electors Nombre d'électeurs						Number of Votes for Each Candidate Nombre de votes pour chaque candidat(e)						Summary Sommaire			
		Preliminary List / Liste préliminaire	Added / Ajoutés	Deleted / Enlevés	Official List / Liste officielle	Sworn In / Assermentés	Net Total / Total net	Camille H. Thériault (L)	Jean-Noël Allain (PC)	N/A (COR)	N/A (NLP/PLN)	Collette Doucette (NDP/NPD)	N/A (IND)	Total Votes / Total des votes	Rejected / Rejetés	Votes Cast / Ayant voté	% voted / % ayant voté
1	Bouctouche	357	3	0	360	0	360	110	168			13		291	7	298	82.78%
2	Bouctouche	298	8	0	306	44	350	88	177			15		280	0	280	80.00%
3	Bouctouche	298	4	0	302	22	324	87	131			18		236	4	240	74.07%
4	Bouctouche	197	1	0	198	12	210	61	93			16		170	1	171	81.43%
5	Bouctouche	340	0	0	340	15	355	171	105			20		296	2	298	83.94%
6	Bouctouche	259	3	0	262	10	272	124	89			11		224	1	225	82.72%
7	Bouctouche	209	1	0	210	4	214	69	90			10		169	0	169	78.97%
8	Bouctouche	228	0	0	228	0	228	59	105			16		180	2	182	79.82%
9	St-Antoine	180	2	0	182	7	189	60	68			18		146	1	147	77.78%
10	St-Antoine	154	0	0	154	8	162	67	46			18		131	2	133	82.10%
11	St-Antoine	253	2	0	255	0	255	104	84			19		207	3	210	82.35%
12	St-Antoine	322	0	0	322	12	334	136	110			28		274	3	277	82.93%
13	St-Antoine	388	0	0	388	9	397	175	110			45		330	9	339	85.39%
14	St-Antoine	315	0	0	315	7	322	126	99			32		257	7	264	81.99%
15	McKees Mills	160	0	0	160	2	162	46	81			14		141	1	142	87.65%
16	Bouctouche	426	28	0	454	7	461	163	157			38		358	4	362	78.52%
17	Cocagne	249	1	0	250	2	252	101	68			23		192	4	196	77.78%
18	Cocagne	318	0	0	318	8	326	135	105			24		264	6	270	82.82%
19	Cocagne	250	0	0	250	4	254	122	66			19		207	0	207	81.50%
20	Cocagne	265	1	0	266	10	276	123	70			22		215	1	216	78.26%
21	Cocagne	234	3	0	237	2	239	120	52			27		199	4	203	84.94%
22	Cocagne	297	3	0	300	0	300	129	75			25		229	1	230	76.67%
23	Notre-Dame	314	0	0	314	12	326	119	88			39		246	0	246	75.46%
24	Notre-Dame	344	1	0	345	3	348	122	88			55		265	2	267	76.72%
25	Notre-Dame	306	2	0	308	1	309	116	81			33		230	0	230	74.43%
26	Cocagne	304	4	0	308	18	326	117	80			46		243	5	248	76.07%
27	Grande-Digue	395	6	0	401	7	408	191	90			38		319	0	319	78.19%
28	Grande-Digue	365	1	0	366	9	375	156	90			46		292	2	294	78.40%
29	Grande-Digue	252	0	0	252	2	254	130	46			32		208	3	211	83.07%
30	Grande-Digue	343	2	1	344	0	344	124	109			41		274	0	274	79.65%
31	Grande-Digue	247	2	0	249	6	255	103	67			23		193	2	195	76.47%
32	Shediac River	216	0	0	216	1	217	71	55			23		149	0	149	68.66%
33	Shediac River	251	0	0	251	1	252	73	89			28		190	0	190	75.40%
34	Grande-Digue	300	8	1	307	10	317	114	89			22		225	0	225	70.98%
35	Old Shediac Road	298	4	0	302	23	325	74	94			65		233	0	233	71.69%
36	St-Phillippe	216	13	0	229	2	231	60	72			32		164	0	164	71.00%

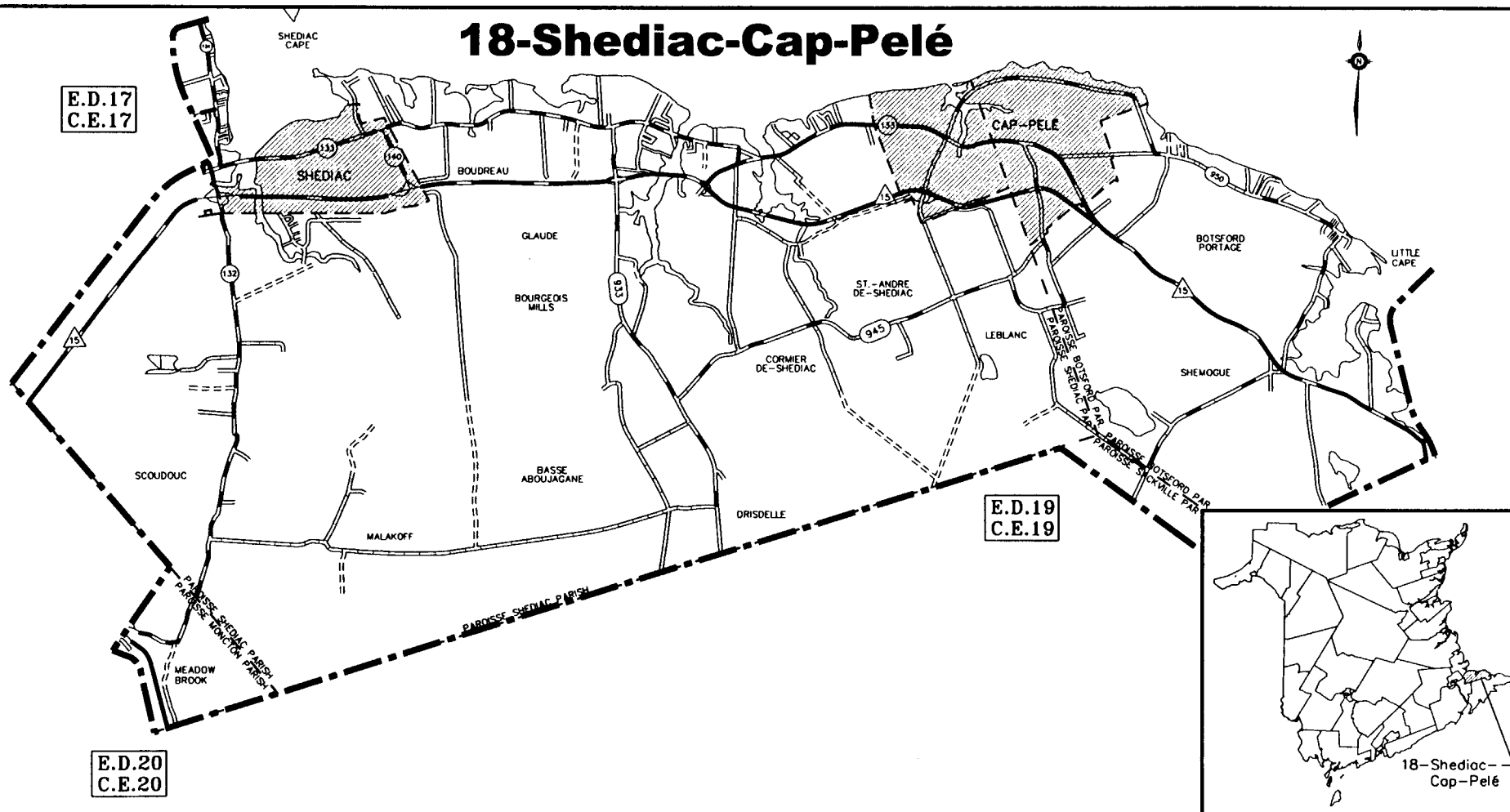
37	Irishtown	201	9	0	210	7	217	47	85	18	150	2	152	70.05%			
38	Irishtown	374	0	0	374	14	388	76	125	44	245	0	245	63.14%			
39	Irishtown	392	0	0	392	12	404	111	110	49	270	1	271	67.08%			
M40	Mobile Bouctouche	75	2	0	77	13	90	36	37	6	79	2	81	90.00%			
M41	Mobile Cocagne	54	9	0	63	2	65	23	9	17	49	1	50	76.92%			
M42	Mobile St-Antoine	53	1	0	54	6	60	36	15	6	57	3	60	100.00%			
A1	Ant. Notre-Dame							41	18	7	66	0	66				
A2	Ant. Cocagne							51	31	9	101	0	101				
A3	Ant. Bouctouche							76	72	1	149	0	149				
A4	Ant. Shediac Bridge							54	41	15	110	0	110				
SB	Billets de vote spéciaux							39	8	5	52	4	56				
<b>TOTALS / TOTAUX</b>		<b>11297</b>	<b>124</b>	<b>2</b>	<b>11419</b>	<b>334</b>	<b>11753</b>	<b>4546</b>	<b>3838</b>	<b>0</b>	<b>0</b>	<b>1171</b>	<b>0</b>	<b>9555</b>	<b>90</b>	<b>9645</b>	<b>82.06%</b>



# 18 Shediac-Cap-Pelé Alonzo Boucher		Number of Electors Nombre d'électeurs						Number of Votes for Each Candidate Nombre de votes pour chaque candidat(e)						Summary Sommaire			
		Preliminary List / Liste préliminaire	Added / Ajoutés	Deleted / Enlevés	Official List / Liste officielle	Sworn In / Assermentés	Net Total / Total net	Bernard P. Richard (L)	Odette N. Babineau (PC)	N/A (COR)	N/A (NLP/PLN)	Anne Marie Dupuis (NDP/NPD)	N/A (IND)	Total Votes / Total des votes	Rejected / Rejetés	Votes Cast / Ayant voté	% voted / % ayant voté
1	Young Smith Hall	253	0	0	253	3	256	73	112			10		195	1	196	76.56%
2	Young Smith Hall	446	9	0	455	17	472	153	145			28		326	4	330	69.92%
3	Centre Communautaire	328	13	0	341	50	391	139	119			21		279	0	279	71.36%
4	Édifice Joe LeBlanc	317	4	0	321	21	342	119	83			18		220	3	223	65.20%
5	Édifice Joe LeBlanc	246	5	0	251	14	265	150	62			7		219	0	219	82.64%
6	Édifice Joe LeBlanc	372	2	0	374	10	384	185	92			18		295	5	300	78.13%
7	Centre Communautaire	416	4	0	420	28	448	218	89			12		319	0	319	71.21%
8	Centre Communautaire	238	1	1	238	4	242	96	65			18		179	0	179	73.97%
9	Centre Communautaire	442	3	0	445	11	456	175	110			28		313	5	318	69.74%
10	Centre Communautaire	317	10	0	327	35	362	128	101			20		249	4	253	69.89%
11	Club d'Age d'Or Scoudouc	167	2	0	169	6	175	55	64			19		138	2	140	80.00%
12	Club d'Age d'Or Scoudouc	207	0	0	207	3	210	78	58			16		152	2	154	73.33%
13	Club d'Age d'Or Scoudouc	245	1	0	246	3	249	121	50			23		194	0	194	77.91%
14	Club d'Age d'Or Scoudouc	299	2	0	301	21	322	110	79			35		224	5	229	71.12%
15A	Our Lady of Mercy Church	286	8	0	294	13	307	109	92			20		221	1	222	72.31%
15B	Our Lady of Mercy Church	281	13	0	294	23	317	105	100			14		219	3	222	70.03%
16	Centre Communautaire	264	2	0	266	28	294	127	72			16		215	0	215	73.13%
17	Local Scouts de Barachois	214	2	0	216	5	221	98	54			14		166	1	167	75.57%
18	Local Scouts de Barachois	450	2	0	452	14	466	171	138			21		330	5	335	71.89%
19	Salle de pompiers H-A	354	3	0	357	23	380	164	110			29		303	0	303	79.74%
20	Local Scouts de Barachois	433	6	0	439	34	473	232	140			18		390	3	393	83.09%
21	Salle de pompiers H-A	301	0	0	301	15	316	161	70			16		247	0	247	78.16%
22	Local Scouts de Barachois	268	1	0	269	27	296	122	91			20		233	1	234	79.05%
23	Local Scouts de Barachois	317	0	0	317	6	323	133	85			18		236	2	238	73.68%
24	Centre Culturel Cormier-Vill.	318	0	0	318	1	319	168	73			13		254	6	260	81.50%
25	Association des Loisirs S-A	349	0	0	349	7	356	191	57			19		267	2	269	75.56%
26	Aboiteau Motel & Restaurant	281	0	0	281	16	297	154	88			11		253	2	255	85.86%
27	Club d'Age d'Or de Cap-Pelé	185	0	0	185	3	188	88	53			2		143	2	145	77.13%
28	Club d'Age d'Or de Cap-Pelé	166	0	0	166	2	168	117	21			2		140	2	142	84.52%
29	Club d'Age d'Or de Cap-Pelé	262	0	0	262	6	268	144	57			10		211	8	219	81.72%
30	Club d'Age d'Or de Cap-Pelé	284	0	0	284	7	291	187	47			8		242	1	243	83.51%
31	Club d'Age d'Or de Cap-Pelé	220	0	0	220	10	230	118	51			13		182	0	182	79.13%
32	Club d'Age d'Or de Cap-Pelé	259	1	0	260	12	272	149	68			5		222	0	222	81.62%
33A	Club d'Age d'Or Shemogue	227	1	0	228	1	229	101	70			12		183	1	184	80.35%
33B	Club d'Age d'Or Shemogue	230	0	0	230	1	231	83	73			16		172	0	172	74.46%
34	Club d'Age d'Or Shemogue	223	1	2	222	13	235	104	63			13		180	0	180	76.60%

35	Club d'Age d'Or Shemogue	269	0	0	269	5	274	118	98		13	229	2	231	84.31%		
36	Club d'Age d'Or Shemogue	207	0	0	207	5	212	96	42		20	158	1	159	75.00%		
M37	Rés Beauséjour,Foyer Chez-Nous, Villa Providence	232	0	0	232	0	232	72	29		3	104	2	106	45.69%		
M38	Résidence Gamelin	37	0	2	35	0	35	25	3		0	28	0	28	80.00%		
39	Twin Birch Lodge	11	0	0	11	1	12	4	6		0	10	0	10	83.33%		
40	Manoir de la Bute	38	0	0	38	1	39	22	10		3	35	0	35	89.74%		
1-16	Centre Communautaire							87	38		6	131	1	132			
17-23	Local Scouts de Barachois							23	9		0	32	0	32			
24-36	Club d'Age d'Or de Cap-Pelé							28	37		0	65	0	65			
1-40	Returning Office							102	55		5	162	0	162			
SB	Special Ballot							19	11		0	30	0	30			
<b>TOTALS / TOTAUX</b>		<b>11259</b>	<b>96</b>	<b>5</b>	<b>11350</b>	<b>505</b>	<b>11855</b>	<b>5422</b>	<b>3240</b>	<b>0</b>	<b>0</b>	<b>633</b>	<b>0</b>	<b>9295</b>	<b>77</b>	<b>9372</b>	<b>79.06%</b>

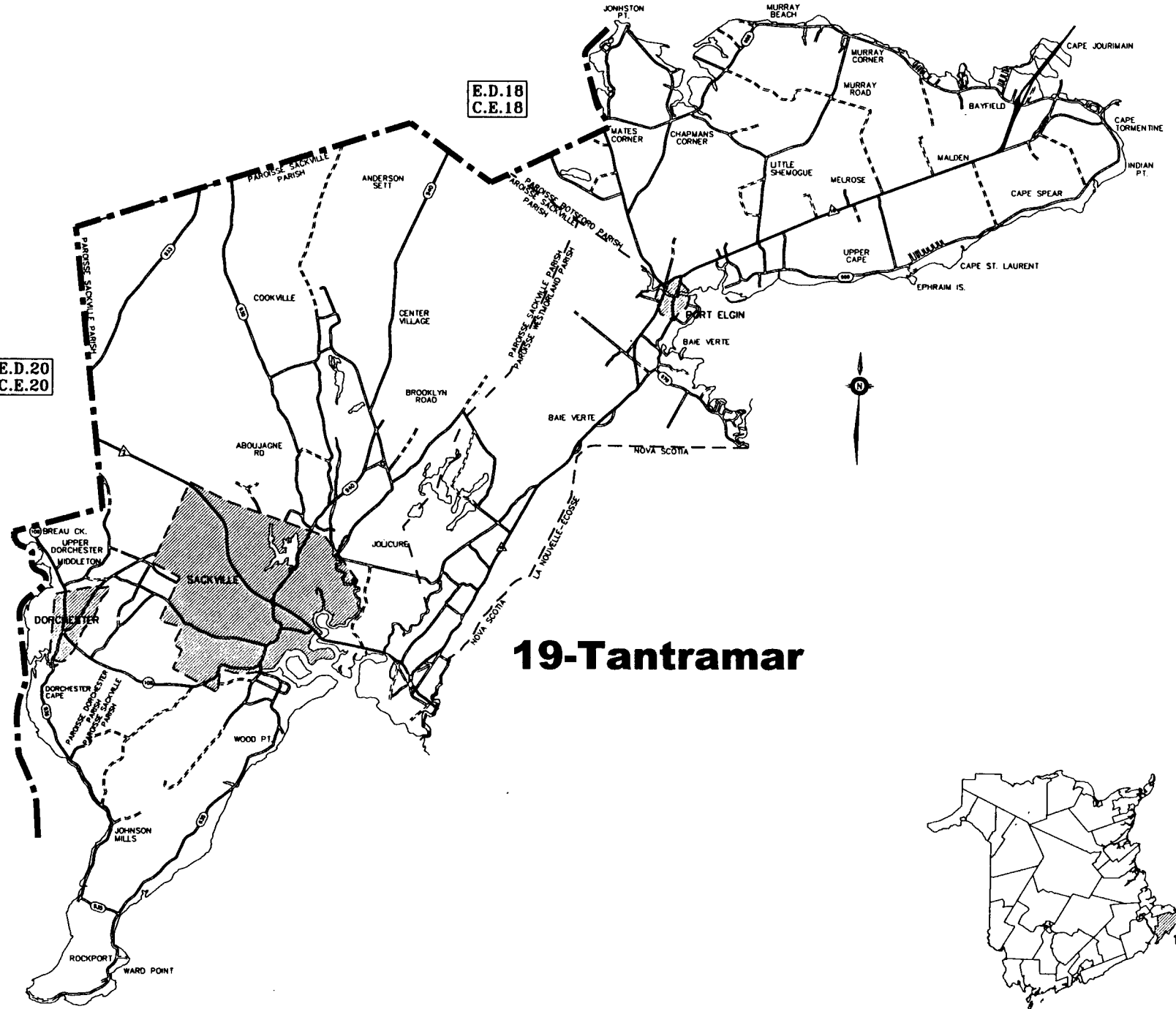
## 18-Shediac-Cap-Pelé



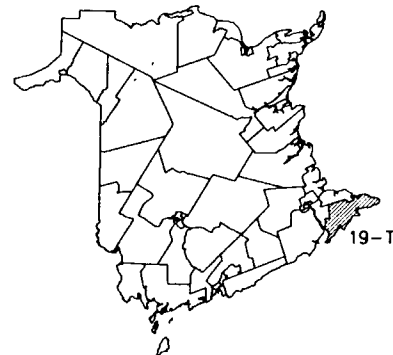
# 19 Tantramar Denise Martin		Number of Electors Nombre d'électeurs						Number of Votes for Each Candidate Nombre de votes pour chaque candidat(e)						Summary Sommaire			
		Preliminary List / Liste préliminaire	Added / Ajoutés	Deleted / Enlevés	Official List / Liste officielle	Sworn In / Assermentés	Net Total / Total net	Kirk W. Meldrum (L)	Peter Mesheau (PC)	N/A (COR)	N/A (NLP/PLN)	Heather Patterson (NDP/NPD)	Frank Comeau (IND)	Total Votes / Total des votes	Rejected / Rejetés	Votes Cast / Ayant voté	% voted / % ayant voté
1	Dorchester Rec. Center	287	0	0	287	4	291	25	101			37	3	166	0	166	57.04%
2	Dorchester Rec. Center	401	0	2	399	0	399	43	141			51	4	239	0	239	59.90%
3	Harbour Brook Hall	366	1	0	367	1	368	43	144			42	5	234	2	236	64.13%
4	Drew Nursing Home	318	3	0	321	4	325	33	140			33	2	208	0	208	64.00%
5	Drew Nursing Home	294	2	1	295	2	297	30	135			37	2	204	1	205	69.02%
6	St. Paul's Anglican Church	259	4	0	263	7	270	24	114			35	0	173	0	173	64.07%
7A	St. Paul's Anglican Church	263	2	0	265	13	278	27	119			40	1	187	0	187	67.27%
7B	St. Paul's Anglican Church	220	3	1	222	8	230	29	93			27	1	150	0	150	65.22%
8	St. Paul's Anglican Church	411	8	0	419	9	428	41	185			69	2	297	2	299	69.86%
9	Sackville United Church	326	2	1	327	0	327	51	103			45	1	200	0	200	61.16%
10	Sackville United Church	393	0	0	393	5	398	35	173			55	1	264	0	264	66.33%
11	Sackville Fire Dept.	317	23	0	340	26	366	39	184			44	2	269	1	270	73.77%
12	St. Paul's Anglican Church	342	6	1	347	7	354	33	178			33	1	245	0	245	69.21%
13	Sackville Fire Dept.	303	2	1	304	6	310	23	141			46	0	210	1	211	68.06%
14	Sackville Fire Dept.	301	0	0	301	3	304	20	161			24	0	205	4	209	68.75%
15A	St. Ann's Anglican Church	231	3	1	233	3	236	21	111			29	2	163	0	163	69.07%
15B	St. Ann's Anglican Church	246	0	2	244	0	244	31	93			26	2	152	0	152	62.30%
16	Point de Bute Comm. Hall	399	4	1	402	33	435	49	177			75	1	302	1	303	69.66%
17	Baie Verte Comm. Hall	372	0	0	372	0	372	47	156			44	4	251	1	252	67.74%
18	Exhibition Bldg. Racetrack	295	0	0	295	4	299	66	89			36	6	197	2	199	66.56%
19	E. Botsford Rec. Centre	310	0	0	310	2	312	34	136			31	1	202	2	204	65.38%
20	Exhibition Bldg. Racetrack	213	0	0	213	1	214	24	85			21	1	131	2	133	62.15%
21	Legion Cape Tormentine	327	0	0	327	2	329	32	152			35	1	220	0	220	66.87%
22	Drew Nursing Home	72	0	0	72	2	74	7	17			4	2	30	1	31	41.89%
M23	Sackville Hospital					0	0	0	9			0	0	9	0	9	
M24	Special Care Home	11	0	0	11	0	11	3	3			0	0	6	0	6	54.55%
M25	Welsford Nursing Home	35	0	0	35	0	35	9	4			4	1	18	0	18	51.43%
A1	Advance 1							42	94			29	0	165	1	166	
A2	Advance 2							9	8			3	1	21	0	21	
A3	Advance 3							34	40			28	0	102	1	103	
SB	Special Ballot							21	25			7	0	53	0	53	
TOTALS / TOTAUX		7312	63	11	7364	142	7506	925	3311	0	0	990	47	5273	22	5295	70.54%

E.D.20  
C.E.20

E.D.18  
C.E.18



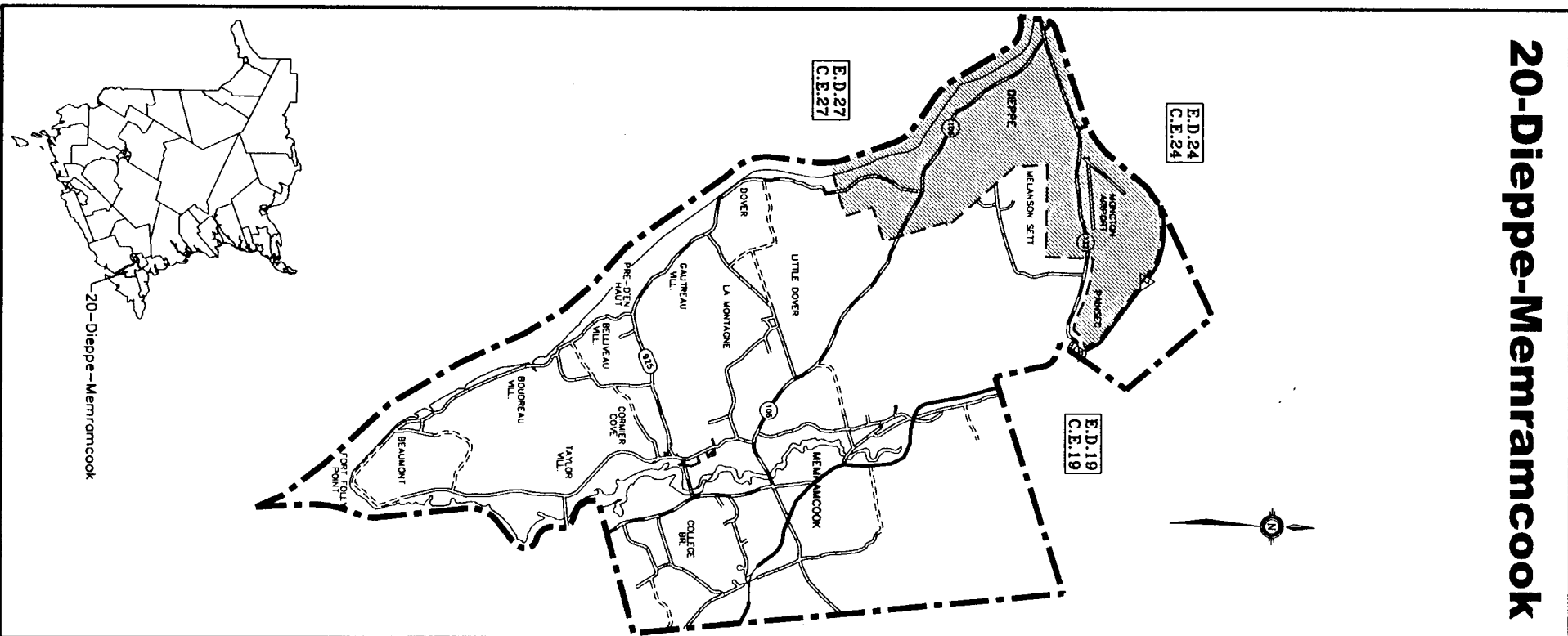
# 19-Tantramar



# 20 Dieppe-Memramcook Ronald Poirier		Number of Electors Nombre d'électeurs						Number of Votes for Each Candidate Nombre de votes pour chaque candidat(e)						Summary Sommaire			
		Preliminary List / Liste préliminaire	Added / Ajoutés	Deleted / Enlevés	Official List / Liste officielle	Sworn In / Assermentés	Net Total / Total net	Greg O'Donnell (L)	Cy (Richard) Leblanc (PC)	N/A (COR)	N/A (NLP/PLN)	Marc LeBel (NDP/NPD)	N/A (IND)	Total Votes / Total des votes	Rejected / Rejetés	Votes Cast / Ayant voté	% voted / % ayant voté
1	Dieppe Ward/Quartier 1	374	1	0	375	0	375	96	105			13		214	4	218	58.13%
2A	Dieppe Ward/Quartier 1	408	3	0	411	13	424	101	150			32		283	0	283	66.75%
2B	Dieppe Ward/Quartier 1	140	0	0	140	0	140	37	56			4		97	1	98	70.00%
3	Dieppe Ward/Quartier 1	373	0	0	373	0	373	119	152			19		290	0	290	77.75%
4	Dieppe Ward/Quartier 1	279	7	0	286	25	311	91	109			25		225	1	226	72.67%
5	Dieppe Ward/Quartier 1	309	1	0	310	0	310	88	106			19		213	0	213	68.71%
6	Dieppe Ward/Quartier 1	242	0	0	242	16	258	59	88			14		161	0	161	62.40%
7	Dieppe Ward/Quartier 2	279	5	2	282	19	301	91	94			8		193	0	193	64.12%
8	Dieppe Ward/Quartier 2	246	1	0	247	34	281	55	89			9		153	1	154	54.80%
9	Dieppe Ward/Quartier 2	318	0	1	317	27	344	108	95			10		213	6	219	63.66%
10	Dieppe Ward/Quartier 2	234	0	0	234	13	247	75	77			6		158	1	159	64.37%
11	Dieppe Ward/Quartier 2	439	2	0	441	0	441	79	140			31		250	5	255	57.82%
12	Dieppe Ward/Quartier 2	321	0	0	321	18	339	119	111			21		251	2	253	74.63%
13	Dieppe Ward/Quartier 2	374	0	0	374	0	374	119	138			23		280	1	281	75.13%
14A	Dieppe Ward/Quartier 2	395	0	0	395	12	407	111	153			18		282	2	284	69.78%
14B	Dieppe Ward/Quartier 2	158	0	0	158	4	162	48	52			11		111	0	111	68.52%
15	Dieppe Ward/Quartier 2	350	0	0	350	1	351	114	106			26		246	0	246	70.09%
16	Dieppe Ward/Quartier 2	318	0	1	317	0	317	93	133			21		247	0	247	77.92%
17	Dieppe Ward/Quartier 3	376	0	0	376	7	383	115	166			13		294	5	299	78.07%
18	Dieppe Ward/Quartier 3	446	0	0	446	2	448	110	210			27		347	4	351	78.35%
19A	Dieppe Ward/Quartier 3	379	0	0	379	27	406	142	144			17		303	3	306	75.37%
19B	Dieppe Ward/Quartier 3	139	0	0	139	7	146	37	61			13		111	1	112	76.71%
20	Dieppe Ward/Quartier 3	323	3	0	326	5	331	72	121			23		216	2	218	65.86%
21A	Dieppe Ward/Quartier 3	385	0	0	385	0	385	108	167			20		295	2	297	77.14%
21B	Dieppe Ward/Quartier 3	114	0	0	114	6	120	25	46			5		76	1	77	64.17%
22	Dieppe Ward/Quartier 3	185	0	0	185	0	185	46	79			7		132	4	136	73.51%
23	Dieppe Ward/Quartier 3	322	1	0	323	0	323	95	113			17		225	5	230	71.21%
24A	Dieppe Ward/Quartier 4	323	0	0	323	1	324	98	95			29		222	3	225	69.44%
24B	Dieppe Ward/Quartier 4	155	0	0	155	8	163	44	46			15		105	0	105	64.42%
25A	Dieppe Ward/Quartier 4	297	0	0	297	5	302	73	109			30		212	0	212	70.20%
25B	Dieppe Ward/Quartier 4	171	0	0	171	0	171	35	56			14		105	0	105	61.40%
26	Memramcook	335	0	0	335	27	362	98	120			35		253	1	254	70.17%
27A	Memramcook Ward/Quartier	429	0	0	429	3	432	149	154			22		325	2	327	75.69%
27B	Memramcook Ward/Quartier	87	0	0	87	0	87	10	39			2		51	0	51	58.62%
28	Memramcook Ward/Quartier	399	0	0	399	0	399	128	166			14		308	1	309	77.44%
29	Memramcook Ward/Quartier	410	0	0	410	1	411	149	164			18		331	5	336	81.75%



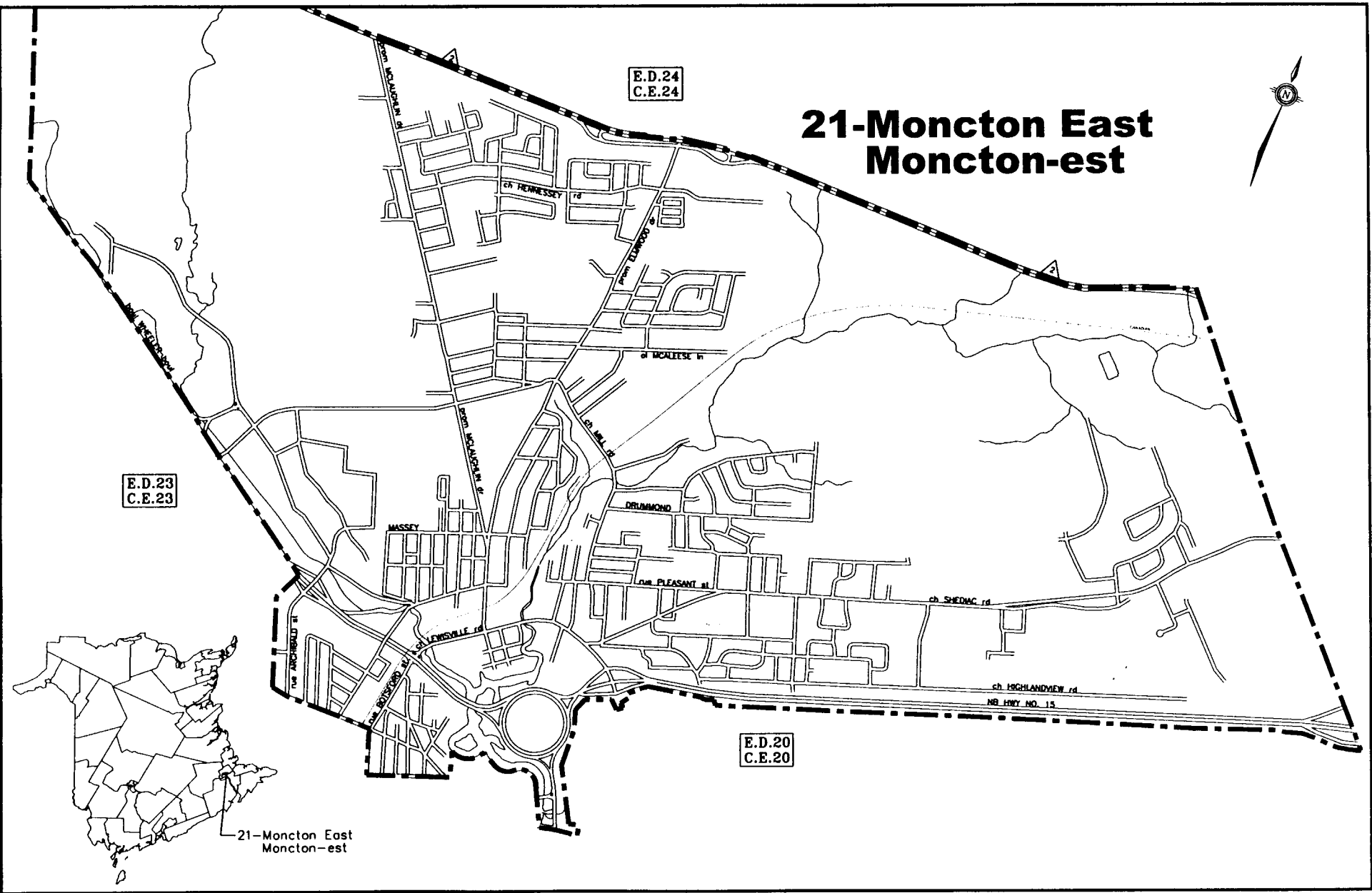
30	Memramcook Ward/Quartie	144	0	0	144	2	146	51	57	6	114	0	114	78.08%			
31	Memramcook Ward/Quartie	314	3	0	317	0	317	145	146	17	308	2	310	97.79%			
32	Memramcook Ward/Quartie	247	0	0	247	0	247	111	81	3	195	0	195	78.95%			
33	Memramcook Ward/Quartie	304	3	0	307	0	307	125	89	15	229	0	229	74.59%			
34	Memramcook Ward/Quartie	249	0	0	249	0	249	114	85	7	206	4	210	84.34%			
35	Memramcook Ward/Quartie	271	0	0	271	2	273	145	58	16	219	1	220	80.59%			
36	Memramcook Ward/Quartie	233	2	0	235	1	236	138	46	8	192	1	193	81.78%			
37	Memramcook Ward/Quartie	348	1	0	349	3	352	165	113	13	291	1	292	82.95%			
38	Memramcook Ward/Quartie	264	0	0	264	1	265	123	100	6	229	1	230	86.79%			
39	Memramcook	25	0	0	25	0	25	2	13	0	15	0	15	60.00%			
M40	Res.L'Aboiteau, Res. Avent	37	0	0	37	0	37	13	17	1	31	0	31	83.78%			
M41	Notre Dame De Coeur, Res	41	0	0	41	0	41	17	11	2	30	0	30	73.17%			
M42	Foyer St.Thomas Vallée De	8	0	0	8	0	8	0	8	0	8	0	8	100.00%			
M43	Res.du Marais, Res.Bellvue	92	0	0	92	2	94	47	20	2	69	1	70	74.47%			
M44	Senior Comfort Care Home	56	0	0	56	0	56	24	11	1	36	1	37	66.07%			
A1	Dieppe							78	40	1	119	0	119				
A2	Dieppe-Memramcook							231	212	17	460	4	464				
A3	RO Office							56	79	7	142	0	142				
SB	Memramcook							16	10	1	27	0	27				
<b>TOTALS / TOTAUX</b>		<b>13465</b>	<b>33</b>	<b>4</b>	<b>13494</b>	<b>292</b>	<b>13786</b>	<b>4738</b>	<b>5206</b>	<b>0</b>	<b>0</b>	<b>754</b>	<b>0</b>	<b>10698</b>	<b>79</b>	<b>10777</b>	<b>78.17%</b>



# 20-Dieppe-Memramcook

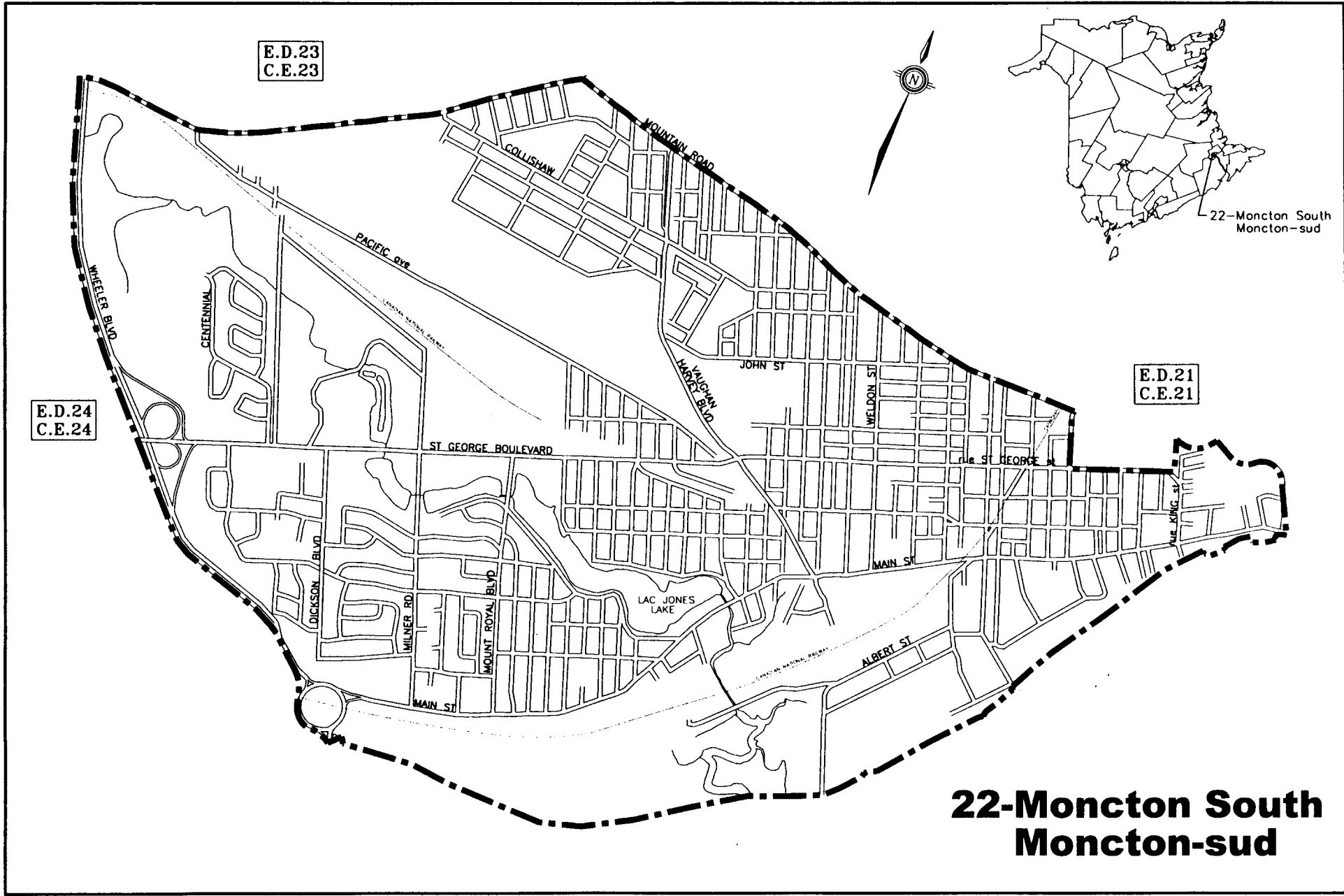
<b># 21 Moncton East / Moncton-est Jean Daigle</b>		<b>Number of Electors Nombre d'électeurs</b>						<b>Number of Votes for Each Candidate Nombre de votes pour chaque candidat(e)</b>					<b>Summary Sommaire</b>				
#	Polling Station Location / Lieu du bureau de scrutin	Preliminary List / Liste préliminaire	Added / Ajoutés	Deleted / Enlevés	Official List / Liste officielle	Sworn In / Assermentés	Net Total / Total net	Kevin John Fram (L)	Bernard Lord (PC)	N/A (COR)	Laurent Maltais (NLP/PLN)	Mark Robar (NDP/NPD)	N/A (IND)	Total Votes / Total des votes	Rejected / Rejetés	Votes Cast / Ayant voté	% voted / % ayant voté
1	East End Boys & Girls Club	341	1	0	342	9	351	71	84		6	19		180	2	182	51.85%
2	East End Boys & Girls Club	263	12	0	275	7	282	48	70		5	15		138	0	138	48.94%
3	East End Boys & Girls Club	278	2	0	280	21	301	49	93		1	22		165	0	165	54.82%
4	East End Boys & Girls Club	283	6	0	289	13	302	73	133		0	7		213	0	213	70.53%
5	Humphrey Mem. United Ch.	294	14	0	308	21	329	53	162		4	15		234	0	234	71.12%
6	Humphrey Mem. United Ch.	324	6	0	330	21	351	55	147		0	8		210	3	213	60.68%
7	Humphrey Mem. United Ch.	247	2	0	249	10	259	39	119		0	20		178	0	178	68.73%
8	Humphrey Mem. United Ch.	339	5	0	344	25	369	51	165		3	14		233	2	235	63.69%
9	Lewisville Middle School	371	5	0	376	8	384	71	163		0	17		251	0	251	65.36%
10	Salon Villa Héritage	266	16	0	282	35	317	45	125		1	14		185	0	185	58.36%
11	Lewisville Middle School	406	2	0	408	11	419	49	184		2	16		251	2	253	60.38%
12	Lewisville Middle School	357	8	0	365	17	382	42	171		0	20		233	0	233	60.99%
13	Lewisville Middle School	445	1	0	446	2	448	69	150		1	16		236	0	236	52.68%
14	Lewisville Middle School	355	5	0	360	18	378	49	145		1	19		214	2	216	57.14%
15	Lewisville Middle School	315	1	0	316	11	327	35	162		3	18		218	0	218	66.67%
16	Lewisville Middle School	323	1	0	324	7	331	52	174		1	9		236	3	239	72.21%
17	Lewisville Middle School	295	4	0	299	8	307	31	154		7	14		206	0	206	67.10%
18	Lewisville Middle School	368	6	0	374	9	383	69	174		2	20		265	2	267	69.71%
19	Lewisville Middle School	391	2	0	393	6	399	105	178		2	17		302	1	303	75.94%
20	Centre com. N.-D. de la Paix	391	1	0	392	2	394	71	180		1	20		272	3	275	69.80%
21	Centre com. N.-D. de la Paix	447	1	1	447	1	448	78	171		1	11		261	0	261	58.26%
22	Centre com. N.-D. de la Paix	436	0	3	433	6	439	63	207		0	30		300	0	300	68.34%
23	Salon Villa Héritage	361	0	0	361	23	384	97	167		2	23		289	2	291	75.78%
24	Centre com. N.-D. de la Paix	237	1	2	236	19	255	39	114		0	17		170	2	172	67.45%
25	Centre com. N.-D. de la Paix	243	4	0	247	26	273	40	112		1	11		164	2	166	60.81%
26	Centre com. N.-D. de la Paix	288	3	0	291	29	320	48	135		3	20		206	0	206	64.38%
27	Eglise N.-D. de la Paix	356	2	0	358	12	370	47	104		0	22		173	1	174	47.03%
28	Eglise N.-D. de la Paix	324	6	0	330	37	367	47	173		1	14		235	5	240	65.40%
29	Eglise N.-D. de la Paix	435	5	0	440	8	448	83	215		0	8		306	1	307	68.53%
30	Eglise N.-D. de la Paix	431	3	1	433	11	444	74	221		1	12		308	0	308	69.37%
31	Eglise N.-D. de la Paix	373	10	0	383	25	408	61	178		2	22		263	0	263	64.46%
M32	Villa du repos	122	0	0	122	1	123	23	14		3	4		44	4	48	39.02%
M33	Résidence La Siesta et/and																
M33	McNair Manor / Manoir	22	0	0	22	1	23	6	7		0	2		15	0	15	65.22%
M34	Vétérans H.Dr.G.L.Dumont	33	0	0	33	0	33	3	3		1	2		9	0	9	27.27%
M35	Manoir Notre-Dame / Manor	84	0	2	82	2	84	24	41		2	1		68	1	69	82.14%

M36 Hopital Dr.G.L.Dumont	0	0	0	0	0	0	0	4	6	0	2	12	0	12		
Adv1 Centre com. N.-D. de la Paix								128	275	2	12	417	3	420		
Adv2 Returning Office								42	146	0	9	197	0	197		
S.B. Special Ballot								12	26	0	0	38	0	38		
TOTALS / TOTAUX	10844	135	9	10970	462	11432	2046	5248	0	59	542	0	7895	41	7936	69.42%



# 22 - Moncton South / Moncton-sud Laura Carey		Number of Electors Nombre d'électeurs						Number of Votes for Each Candidate Nombre de votes pour chaque candidat(e)						Summary Sommaire			
		Preliminary List / Liste préliminaire	Added / Ajoutés	Deleted / Enlevés	Official List / Liste officielle	Sworn In / Assermentés	Net Total / Total net	Jim Lockyer (L)	L. Joan MacAlpine (PC)	N/A (COR)	N/A (NLP/PLN)	Teresa Sullivan (NDP/NPD)	N/A (IND)	Total Votes / Total des votes	Rejected / Rejetés	Votes Cast / Ayant voté	% voted / % ayant voté
1	Church Court	249	0	0	249	7	256	59	48			18	125	0	125	48.83%	
2	Church Court	295	3	0	298	14	312	58	50			18	126	1	127	40.71%	
3	Church Court	295	16	0	311	42	353	90	122			23	235	0	235	66.57%	
4	Church Court	321	3	1	323	15	338	76	67			22	165	0	165	48.82%	
5	Church Court	244	9	0	253	10	263	80	64			14	158	0	158	60.08%	
6	Lions Senior Center	254	10	1	263	37	300	87	68			18	173	1	174	58.00%	
7A	Lions Senior Center	240	2	0	242	23	265	52	57			17	126	0	126	47.55%	
7B	Lions Senior Center	239	3	0	242	9	251	53	59			15	127	0	127	50.60%	
8	Lions Senior Center	280	6	0	286	16	302	59	61			27	147	2	149	49.34%	
9	Lions Senior Center	382	2	0	384	8	392	55	96			14	165	0	165	42.09%	
10	Lions Senior Center	423	7	1	429	18	447	84	94			29	207	0	207	46.31%	
11	Lions Senior Center	323	0	0	323	6	329	48	99			19	166	0	166	50.46%	
12	Lions Senior Center	344	3	1	346	20	366	56	124			28	208	1	209	57.10%	
13	Lions Senior Center	321	11	0	332	23	355	77	143			24	244	2	246	69.30%	
14	Lions Senior Center	216	17	0	233	33	266	57	128			12	197	0	197	74.06%	
15	Holy Family Church Hall	279	6	0	285	5	290	49	72			18	139	0	139	47.93%	
16	Holy Family Church Hall	247	8	21	234	12	246	40	104			14	158	0	158	64.23%	
17	Holy Family Church Hall	402	3	0	405	11	416	87	201			20	308	1	309	74.28%	
18	Holy Family Church Hall	377	3	2	378	9	387	58	169			21	248	0	248	64.08%	
19	Holy Family Church Hall	327	1	1	327	4	331	74	146			13	233	0	233	70.39%	
20	Holy Family Church Hall	323	3	0	326	17	343	68	161			19	248	0	248	72.30%	
21	Holy Family Church Hall	256	6	0	262	36	298	65	124			19	208	0	208	69.80%	
22	People Park Tower	379	1	0	380	1	381	98	164			3	265	1	266	69.82%	
23	People Park Tower	354	0	3	351	14	365	91	184			17	292	0	292	80.00%	
24	Lions Senior Center	358	0	0	358	8	366	65	132			22	219	0	219	59.84%	
25	Christ The King Hall	371	8	0	379	26	405	78	90			30	198	1	199	49.14%	
26	Christ The King Hall	330	5	2	333	17	350	71	95			33	199	0	199	56.86%	
27	Christ The King Hall	327	3	0	330	25	355	86	76			33	195	1	196	55.21%	
28	Christ The King Hall	333	4	0	337	21	358	75	117			29	221	2	223	62.29%	
29	Christ The King Hall	304	7	0	311	18	329	82	89			19	190	1	191	58.05%	
30	Christ The King Hall	259	3	0	262	31	293	59	86			25	170	3	173	59.04%	
31	People Park Tower	420	1	0	421	10	431	107	188			13	308	3	311	72.16%	
A1	Advance Poll (1-9)							86	64			3	153	0	153		
A2	Advance Poll (10-16)							62	77			7	146	0	146		
A3	Advance Poll (117-22)							59	71			3	133	0	133		
A4	Advance Poll (23-31)							68	57			8	133	0	133		

A5 Advance Poll RO Office							58	77			11	146	0	146		
M Mobile Poll							10	24			3	37	0	37		
SB Special Ballot							58	50			6	114	2	116		
<b>TOTALS / TOTAUX</b>	<b>10072</b>	<b>154</b>	<b>33</b>	<b>10193</b>	<b>546</b>	<b>10739</b>	<b>2645</b>	<b>3898</b>	<b>0</b>	<b>0</b>	<b>687</b>	<b>0</b>	<b>7230</b>	<b>22</b>	<b>7252</b>	<b>67.53%</b>

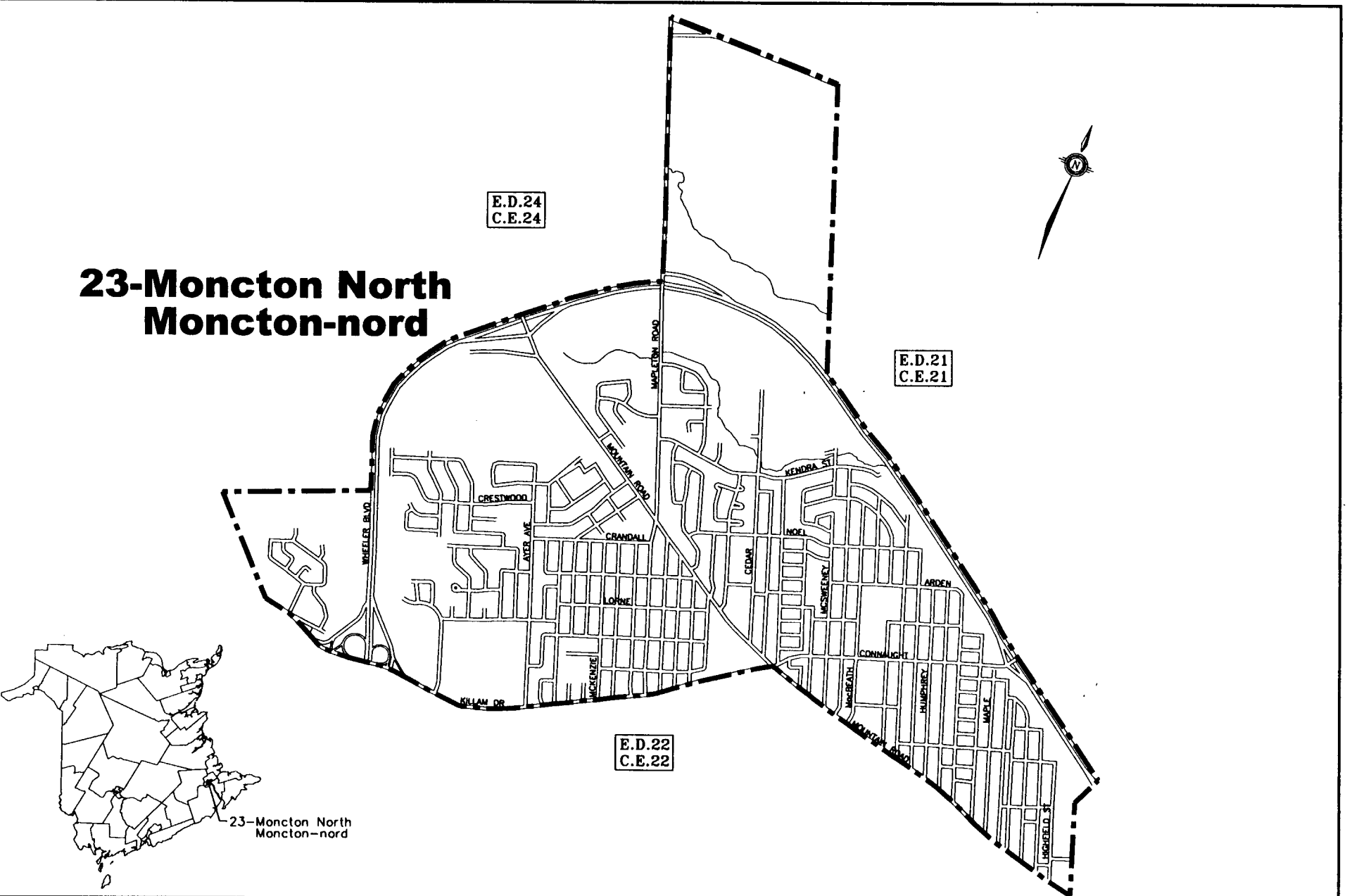


# 22-Moncton South Moncton-sud

# 23 - Moncton North / Moncton-nord Lillian Surette		Number of Electors Nombre d'électeurs						Number of Votes for Each Candidate Nombre de votes pour chaque candidat(e)						Summary Sommaire			
		Preliminary List / Liste préliminaire	Added / Ajoutés	Deleted / Enlevés	Official List / Liste officielle	Sworn In / Assermentés	Net Total / Total net	Gene J. Devereux (L)	René (Pepsi) Landry (PC)	John Gallant (COR)	N/A (NLP/PLN)	Nancy Hartling (NDP/NPD)	N/A (IND)	Total Votes / Total des votes	Rejected / Rejetés	Votes Cast / Ayant voté	% voted / % ayant voté
1	St. Pats	326	18	0	344	28	372	99	99	5		50	253	2	255	68.55%	
2	St. Pats	297	6	0	303	23	326	71	98	4		47	220	0	220	67.48%	
3	St. Pats	297	0	0	297	6	303	63	95	2		39	199	3	202	66.67%	
4	St. Pats	327	7	0	334	20	354	108	94	1		38	241	0	241	68.08%	
5	St. Pats	331	6	0	337	12	349	79	112	3		36	230	1	231	66.19%	
6	St. Pats	354	10	2	362	17	379	69	112	4		35	220	8	228	60.16%	
7	St. Pats	255	12	0	267	27	294	81	93	0		27	201	4	205	69.73%	
8	St. Pats	201	12	0	213	19	232	55	61	2		34	152	1	153	65.95%	
9	St. Pats	327	6	0	333	12	345	57	129	2		27	215	0	215	62.32%	
10	St. Pats	284	2	0	286	5	291	47	80	0		29	156	0	156	53.61%	
11	St. Pats	332	3	0	335	8	343	49	124	0		25	198	0	198	57.73%	
12	Moncton Boys & Girls Club	370	5	0	375	6	381	81	165	0		28	274	1	275	72.18%	
13	Moncton Boys & Girls Club	301	2	0	303	5	308	66	110	3		19	198	2	200	64.94%	
14	Moncton Boys & Girls Club	346	4	0	350	20	370	79	137	2		26	244	2	246	66.49%	
15	Moncton Boys & Girls Club	329	8	0	337	20	357	57	134	2		33	226	1	227	63.59%	
16	Moncton Boys & Girls Club	236	2	0	238	12	250	30	73	2		22	127	0	127	50.80%	
17	Moncton Boys & Girls Club	337	3	0	340	9	349	75	140	4		22	241	0	241	69.05%	
18	Moncton Boys & Girls Club	332	0	0	332	5	337	82	82	0		31	195	1	196	58.16%	
19	Moncton Boys & Girls Club	344	12	0	356	12	368	83	137	1		20	241	1	242	65.76%	
20	Moncton Boys & Girls Club	254	2	0	256	7	263	39	80	4		24	147	5	152	57.79%	
21	Moncton Boys & Girls Club	326	4	0	330	20	350	44	103	5		46	198	0	198	56.57%	
22	Moncton Boys & Girls Club	405	2	1	406	6	412	53	69	2		43	167	2	169	41.02%	
23	Moncton Boys & Girls Club	294	14	0	308	16	324	33	130	1		21	185	1	186	57.41%	
24	Moncton Headstart	361	5	0	366	5	371	66	114	1		32	213	0	213	57.41%	
25	Moncton Headstart	377	3	0	380	9	389	60	150	7		31	248	0	248	63.75%	
26	Moncton Headstart	395	0	0	395	6	401	49	113	17		34	213	0	213	53.12%	
27	Moncton Headstart	303	7	0	310	13	323	41	102	4		45	192	0	192	59.44%	
28	Moncton Headstart	331	6	0	337	9	346	37	81	3		33	154	0	154	44.51%	
29	Moncton Headstart	438	7	0	445	37	482	148	171	3		29	351	0	351	72.82%	
30	Moncton Headstart	424	3	0	427	10	437	108	155	1		39	303	1	304	69.57%	
31	Moncton Headstart	341	0	0	341	5	346	52	111	7		28	198	0	198	57.23%	
32	City Hospital					12	12	6	7	1		2	16	0	16		
33/34	Drug & Alcohol, Castle Manor	30	0	0	30	0	30	4	6	1		3	14	0	14	46.67%	
35	B.Lodge&F.Notre Dame de Grace	41	0	0	41	0	41	16	10	3		1	30	0	30	73.17%	
36	LeFurgey Residence	20	0	0	20	0	20	6	8	0		1	15	1	16	80.00%	
A1	St. Pats (1-15)							81	101	2		6	190	0	190		

A2	St. Pats (16-31)						40	51	1		15	107	0	107			
A3	RO Office						71	121	2		23	217	1	218			
SB	Special Ballot						19	18	1		5	43	1	44			
<b>TOTALS / TOTAUX</b>		10266	171	3	10434	421	10855	2304	3776	103	0	1049	0	7232	39	7271	66.98%

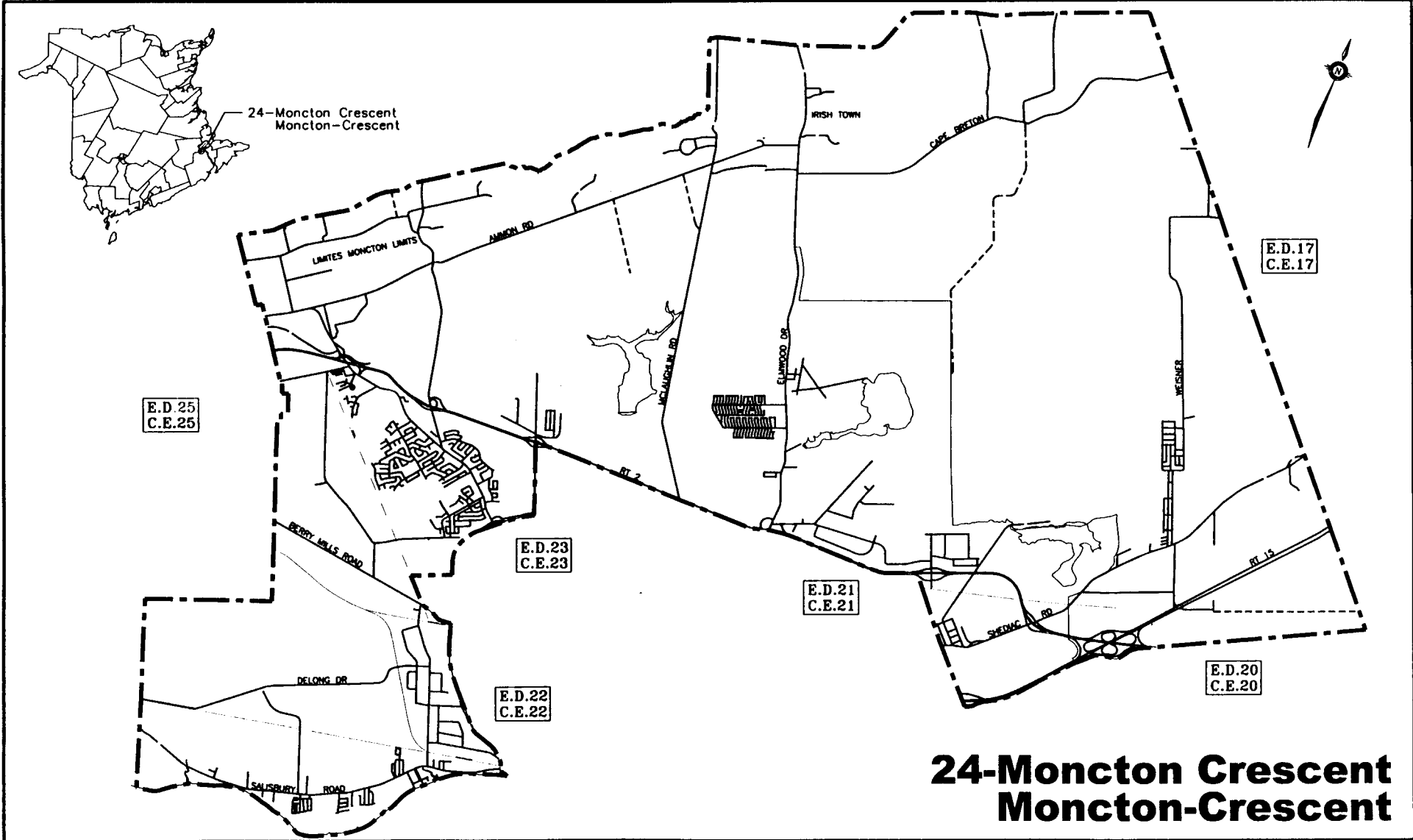
# 23-Moncton North Moncton-nord



# 24 - Moncton Crescent / Moncton-Crescent Floyd Graves		Number of Electors Nombre d'électeurs						Number of Votes for Each Candidate Nombre de votes pour chaque candidat(e)						Summary Sommaire			
		Preliminary List / Liste préliminaire	Added / Ajoutés	Deleted / Enlevés	Official List / Liste officielle	Sworn In / Assermentés	Net Total / Total net	Ken MacLeod (L)	John Willis Betts (PC)	Albert H. Wood (COR)	N/A (NLP/PLN)	Carl Fowler (NDP/NPD)	N/A (IND)	Total Votes / Total des votes	Rejected / Rejetés	Votes Cast / Ayant voté	% voted / % ayant voté
1	Allison Church	342	7	0	349	17	366	50	170	10		16	246	0	246	67.21%	
2	Allison Church	267	2	0	269	28	297	30	110	5		25	170	1	171	57.58%	
3	Allison Church	311	4	0	315	26	341	55	188	2		10	255	0	255	74.78%	
4	Allison Church	224	2	0	226	3	229	26	70	2		14	112	0	112	48.91%	
5	Allison Church	188	21	0	209	21	230	22	120	2		17	161	0	161	70.00%	
6	Hillside	332	2	0	334	11	345	32	145	3		28	208	4	212	61.45%	
7	Hillside	326	1	0	327	12	339	55	148	3		13	219	0	219	64.60%	
8A	Hillside	260	8	0	268	24	292	49	101	1		23	174	0	174	59.59%	
8B	Hillside	259	10	0	269	24	293	61	107	3		17	188	1	189	64.51%	
9	Hillside	163	4	0	167	5	172	16	56	3		9	84	0	84	48.84%	
10	Hillside	365	4	0	369	23	392	56	163	1		17	237	0	237	60.46%	
11A	Hillside	231	4	0	235	20	255	59	99	0		8	166	0	166	65.10%	
11B	Hillside	224	5	0	229	18	247	51	100	0		11	162	0	162	65.59%	
12	Hillside	404	13	0	417	14	431	80	203	3		13	299	1	300	69.61%	
13	Hillside	349	7	0	356	20	376	77	168	3		15	263	0	263	69.95%	
14	Glad Tidings	270	8	0	278	24	302	60	123	2		12	197	2	199	65.89%	
16	Glad Tidings	140	2	0	142	11	153	35	69	3		7	114	1	115	75.16%	
17	Glad Tidings	373	2	0	375	20	395	68	155	0		12	235	2	237	60.00%	
18	Glad Tidings	393	7	0	400	11	411	70	161	4		31	266	0	266	64.72%	
19	Glad Tidings	388	2	0	390	4	394	74	179	0		29	282	4	286	72.59%	
20	Glad Tidings	305	8	0	313	15	328	69	135	0		13	217	0	217	66.16%	
21	Glad Tidings	287	8	0	295	11	306	45	126	1		24	196	0	196	64.05%	
22	Glad Tidings	310	3	0	313	8	321	40	156	3		16	215	0	215	66.98%	
23	Irishtown	146	17	0	163	36	199	39	87	1		6	133	0	133	66.83%	
24	Irishtown	342	4	0	346	24	370	51	160	5		20	236	0	236	63.78%	
25	Irishtown	447	6	0	453	23	476	107	172	1		31	311	1	312	65.55%	
26	Irishtown	236	26	0	262	28	290	73	91	2		29	195	0	195	67.24%	
27A	Lakeville	256	1	0	257	12	269	57	80	1		26	164	1	165	61.34%	
27B	Lakeville	273	2	0	275	11	286	74	86	1		24	185	1	186	65.03%	
28	Lakeville	284	0	0	284	3	287	45	108	1		16	170	1	171	59.58%	
29	Lakeville	260	4	0	264	22	286	74	66	2		24	166	0	166	58.04%	
30	Lakeville	176	5	0	181	34	215	42	71	2		21	136	0	136	63.26%	
31	Irishtown	361	1	0	362	16	378	83	123	1		20	227	0	227	60.05%	
32A	Irishtown	244	8	0	252	15	267	65	111	0		15	191	2	193	72.28%	
32B	Irishtown	275	1	0	276	34	310	61	116	0		14	191	2	193	62.26%	
33	Irishtown	130	0	0	130	15	145	29	42	5		16	92	0	92	63.45%	



34	Lakeville	204	0	0	204	4	208	29	103	3	8	143	0	143	68.75%		
35	Mobile 35	193	0	0	193	0	193	28	51	1	11	91	1	92	47.67%		
36	Mobile	64	0	0	64	3	67	20	12	1	7	40	0	40	59.70%		
A1	Adv Poll RO Office							77	118	3	17	215	1	216			
A2	Adv Poll 1-18							47	97	0	10	154	1	155			
A3	Adv Poll 19-34							28	41	0	2	71	0	71			
SB	Special Ballots							24	38	1	2	65	0	65			
<b>TOTALS / TOTAUX</b>		<b>10602</b>	<b>209</b>	<b>0</b>	<b>10811</b>	<b>650</b>	<b>11461</b>	<b>2233</b>	<b>4825</b>	<b>85</b>	<b>0</b>	<b>699</b>	<b>0</b>	<b>7842</b>	<b>27</b>	<b>7869</b>	<b>68.66%</b>



## 24-Moncton Crescent Moncton-Crescent

# 25 Petitcodiac Corey Cromwell		Number of Electors Nombre d'électeurs						Number of Votes for Each Candidate Nombre de votes pour chaque candidat(e)						Summary Sommaire			
		Preliminary List / Liste préliminaire	Added / Ajoutés	Deleted / Enlevés	Official List / Liste officielle	Sworn In / Assermentés	Net Total / Total net	Gary Stewart Armstrong (L)	Wally Stiles (PC)	Donald R. Alward (COR)	N/A (NLP/PLN)	Blair McInnis (NDP/NPD)	N/A (IND)	Total Votes / Total des votes	Rejected / Rejetés	Votes Cast / Ayant voté	% voted / % ayant voté
#	Polling Station Location / Lieu du bureau de scrutin																
1	Havelock	234	4	0	238	0	238	36	114	15		10	175	1	176	73.95%	
2	Havelock	376	2	0	378	3	381	71	192	12		20	295	2	297	77.95%	
3	Cornhill	108	0	2	106	2	108	15	38	12		4	69	0	69	63.89%	
4	Cornhill	181	1	0	182	4	186	28	91	5		16	140	0	140	75.27%	
5	Anagance	283	1	0	284	17	301	32	162	6		9	209	1	210	69.77%	
6	1st North River	261	1	0	262	18	280	25	159	11		4	199	0	199	71.07%	
7	1st North River	344	0	0	344	7	351	37	159	13		12	221	0	221	62.96%	
8	1st North River	334	2	0	336	4	340	54	175	21		8	258	1	259	76.18%	
9	Petitcodiac	336	1	1	336	8	344	61	167	6		12	246	0	246	71.51%	
10	Petitcodiac	346	2	0	348	1	349	69	187	6		9	271	2	273	78.22%	
11	Petitcodiac	351	0	0	351	3	354	51	178	14		9	252	1	253	71.47%	
12	Petitcodiac	153	0	0	153	1	154	37	71	3		8	119	1	120	77.92%	
13	River Glade	391	0	0	391	2	393	52	169	7		29	257	2	259	65.90%	
14	River Glade	270	0	0	270	1	271	30	135	7		14	186	0	186	68.63%	
15	River Glade	291	1	0	292	1	293	28	156	15		10	209	1	210	71.67%	
16	2nd North River	396	0	0	396	4	400	45	183	10		16	254	0	254	63.50%	
17	Salisbury	391	0	0	391	4	395	45	184	16		24	269	0	269	68.10%	
18	Salisbury	345	7	0	352	7	359	36	174	12		22	244	0	244	67.97%	
19	Salisbury	291	0	0	291	3	294	18	127	9		18	172	0	172	58.50%	
20	Salisbury	383	2	0	385	9	394	51	173	7		12	243	1	244	61.93%	
21	Boundary Creek	365	0	0	365	8	373	40	195	7		23	265	2	267	71.58%	
22	Atlantic Motel	250	0	0	250	2	252	36	119	2		15	172	0	172	68.25%	
23	Atlantic Motel	410	1	0	411	10	421	36	198	8		21	263	1	264	62.71%	
24	Atlantic Motel	405	2	1	406	16	422	29	187	15		34	265	0	265	62.80%	
25	Grace Baptist Church	276	0	0	276	13	289	29	134	8		24	195	0	195	67.47%	
26	Grace Baptist Church	308	0	0	308	2	310	39	110	6		25	180	0	180	58.06%	
27	Grace Baptist Church	280	1	0	281	4	285	19	115	12		22	168	5	173	60.70%	
M28	Mobile	15	0	0	15	0	15	1	7	2		1	11	0	11	73.33%	
M29	Mobile	17	0	1	16	0	16	6	7	0		0	13	0	13	81.25%	
M30	Mobile	68	0	0	68	0	68	9	7	1		4	21	0	21	30.88%	
A1	Advance Poll #1							28	69	1		3	101	0	101		
A2	Advance Poll #2							19	67	1		6	93	1	94		
A3	Advance Poll #3							21	44	7		3	75	0	75		
SB	Special Ballots							38	31	1		0	70	0	70		
TOTALS / TOTAUX		8459	28	5	8482	154	8636	1171	4284	278	0	447	0	6180	22	6202	71.82%

# 25-Petitcodiac

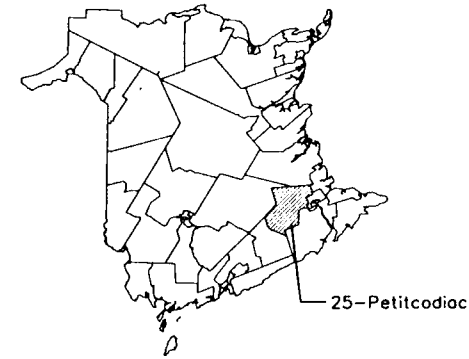
E.D.17  
C.E.17

E.D.24  
C.E.24

E.D.42  
C.E.42

E.D.27  
C.E.27

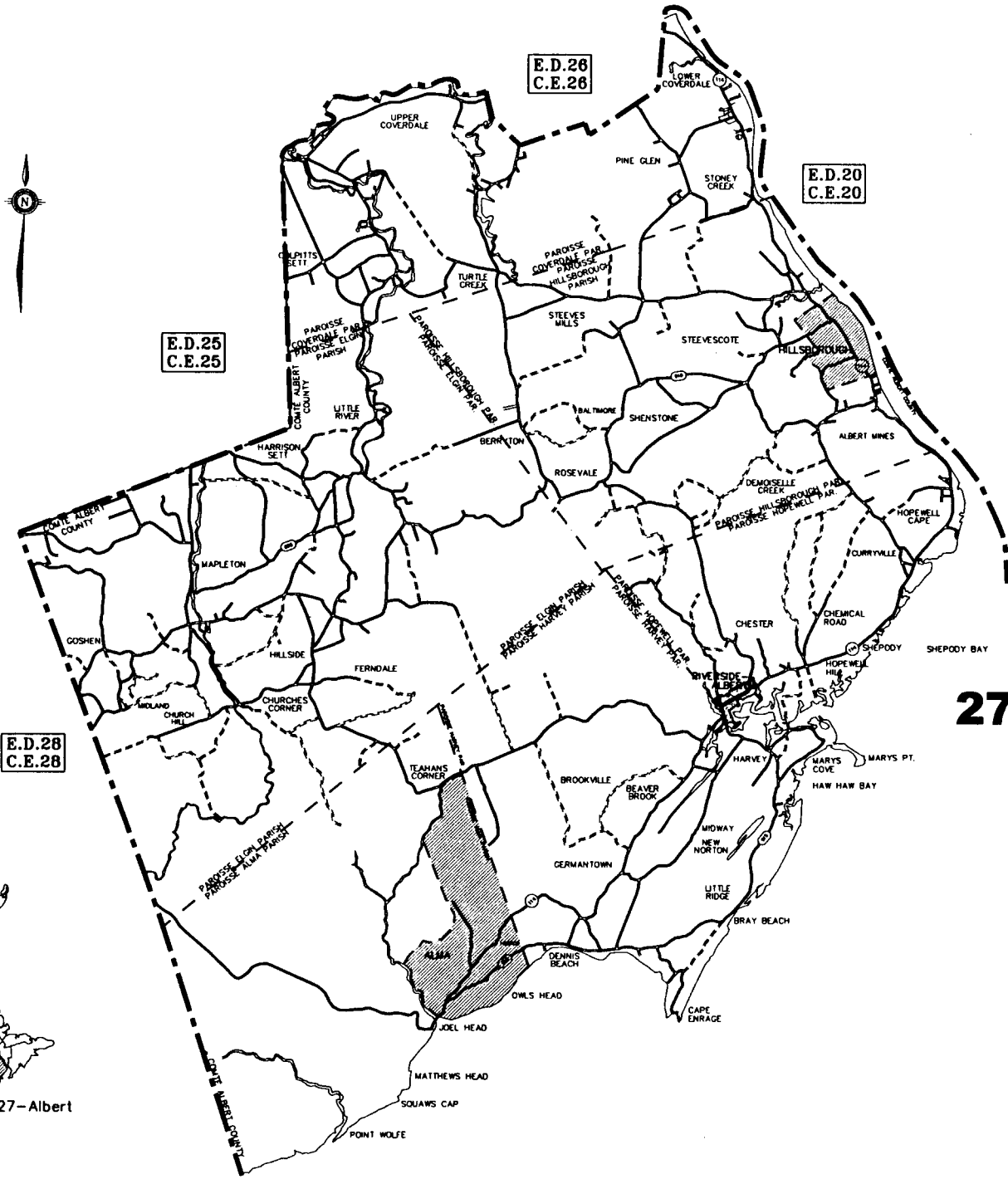
E.D.28  
C.E.28



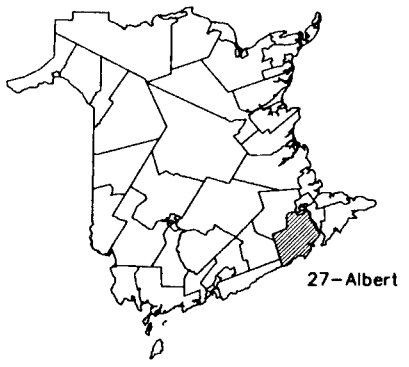
# 26 Riverview Peter A Rafferty		Number of Electors Nombre d'électeurs						Number of Votes for Each Candidate Nombre de votes pour chaque candidat(e)						Summary Sommaire			
		Preliminary List / Liste préliminaire	Added / Ajoutés	Deleted / Enlevés	Official List / Liste officielle	Sworn In / Assermentés	Net Total / Total net	Al J. Kavanaugh (L)	Pat Crossman (PC)	Shane Harvey (COR)	N/A (NLP/PLN)	Brad Smith (NDP/NPD)	Jamie Ed Borden (IND)	Total Votes / Total des votes	Rejected / Rejetés	Votes Cast / Ayant voté	% voted / % ayant voté
#	Polling Station Location / Lieu du bureau de scrutin																
1	Lions Club	206	0	0	206	2	208	27	70	6		14	0	117	1	118	56.73%
2	Lions Club	394	28	0	422	10	432	77	125	11		47	3	263	0	263	60.88%
3	Lions Club	265	6	0	271	7	278	64	94	4		27	4	193	1	194	69.78%
4	Lions Club	386	8	0	394	12	406	84	138	2		28	2	254	1	255	62.81%
5	Immaculate Heart	422	1	0	423	3	426	63	184	3		42	1	293	0	293	68.78%
6	Immaculate Heart	410	4	0	414	3	417	62	161	4		31	5	263	2	265	63.55%
7	Immaculate Heart	341	2	0	343	0	343	73	113	3		45	3	237	2	239	69.68%
8	Immaculate Heart	362	7	0	369	17	386	63	160	3		24	3	253	1	254	65.80%
9	Lions Club	342	2	1	343	8	351	79	144	3		29	1	256	1	257	73.22%
10	Lions Club	321	28	0	349	8	357	66	149	4		24	1	244	1	245	68.63%
11	Lions Club	383	0	0	383	5	388	56	128	3		45	0	232	3	235	60.57%
12	Lions Club	324	6	0	330	34	364	76	115	4		32	1	228	0	228	62.64%
13	Lions Club	232	54	0	286	24	310	55	131	5		18	1	210	0	210	67.74%
14	Immaculate Heart	361	0	0	361	9	370	64	154	11		26	0	255	0	255	68.92%
15	Immaculate Heart	369	2	0	371	6	377	64	149	2		38	3	256	0	256	67.90%
16	Immaculate Heart	392	4	0	396	2	398	70	148	4		49	2	273	2	275	69.10%
17	Immaculate Heart	335	11	0	346	18	364	59	154	4		39	3	259	0	259	71.15%
18	Lions Club	430	0	0	430	17	447	66	157	12		29	4	268	1	269	60.18%
19	Immaculate Heart	264	1	1	264	8	272	33	114	10		23	2	182	0	182	66.91%
20	Immaculate Heart	340	3	0	343	8	351	59	136	5		28	5	233	0	233	66.38%
21	St. Paul's United	363	4	0	367	8	375	72	170	1		34	3	280	0	280	74.67%
22	St. Paul's United	329	0	0	329	3	332	48	157	2		24	2	233	2	235	70.78%
23	St. Paul's United	266	1	0	267	3	270	42	131	2		21	3	199	1	200	74.07%
24	St. Paul's United	411	3	0	414	5	419	57	152	6		31	4	250	1	251	59.90%
25	St. Paul's United	353	4	1	356	11	367	72	152	3		17	4	248	2	250	68.12%
26	St. Paul's United	341	0	0	341	11	352	68	137	1		13	10	229	0	229	65.06%
27	St. Paul's United	435	23	0	458	24	482	165	164	0		14	4	347	0	347	71.99%
28	St. Paul's United	225	0	0	225	6	231	40	83	2		8	0	133	0	133	57.58%
29	St. Paul's United	304	10	0	314	7	321	50	117	6		8	1	182	0	182	56.70%
30	St. Paul's United	346	9	0	355	0	355	44	144	1		22	1	212	2	214	60.28%
M31	VARIOUS	70	0	0	70	1	71	10	21	4		2	1	38	2	40	56.34%
A1	Advance 1							99	124	2		19	0	244	0	244	
A2	Advance 2							46	90	3		13	3	155	1	156	
A3	Advance 3							50	56	0		21	0	127	0	127	
SB	Special Ballots							28	17	1		3	1	50	0	50	
TOTALS / TOTAUX		10322	221	3	10540	280	10820	2151	4439	137	0	888	81	7696	27	7723	71.38%



# 27 Albert Lois Butland		Number of Electors Nombre d'électeurs						Number of Votes for Each Candidate Nombre de votes pour chaque candidat(e)						Summary Sommaire			
		Preliminary List / Liste préliminaire	Added / Ajoutés	Deleted / Enlevés	Official List / Liste officielle	Sworn In / Assermentés	Net Total / Total net	Harry Doyle (L)	Wayne Steeves (PC)	Dean Ryder (COR)	N/A (NLP/PLN)	Myrna Geldart (NDP/NPD)	N/A (IND)	Total Votes / Total des votes	Rejected / Rejetés	Votes Cast / Ayant voté	% voted / % ayant voté
#	Polling Station Location / Lieu du bureau de scrutin																
1	Upper Coverdale	398	2	0	400	10	410	50	178	4		40		272	0	272	66.34%
2	Five Points	387	1	0	388	13	401	75	165	5		27		272	3	275	68.58%
3	Grub Road	312	1	0	313	2	315	28	153	5		15		201	1	202	64.13%
4	Little River	241	0	1	240	0	240	35	114	7		17		173	2	175	72.92%
5	Turtle Creek	365	1	0	366	0	366	23	195	9		18		245	0	245	66.94%
6	Pine Glen	256	8	0	264	11	275	28	151	8		18		205	3	208	75.64%
7	Point Park West	278	8	0	286	52	338	56	131	6		30		223	0	223	65.98%
8	Point Park East	396	4	0	400	12	412	72	160	4		27		263	0	263	63.83%
9	Brigedale	392	3	0	395	8	403	81	167	3		30		281	0	281	69.73%
10	Lower Coverdale	161	1	0	162	1	163	60	63	2		2		127	0	127	77.91%
11	Silver Lake	447	9	3	453	9	462	114	184	2		25		325	1	326	70.56%
12	White Birch	201	0	0	201	15	216	49	95	2		11		157	0	157	72.69%
13	Stoney Creek	226	1	0	227	0	227	52	94	6		16		168	2	170	74.89%
14	Weldon	345	3	1	347	5	352	118	124	4		23		269	0	269	76.42%
15	Salem/Baltimore	237	1	0	238	8	246	73	88	5		23		189	0	189	76.83%
16	Hillsborough, north	239	12	0	251	7	258	78	94	2		12		186	0	186	72.09%
17	Hillsborough, west	390	5	2	393	8	401	135	168	4		13		320	0	320	79.80%
18	Hillsborough, south	274	1	0	275	7	282	119	84	2		6		211	4	215	76.24%
19	Edgett's Landing	320	0	1	319	2	321	82	127	7		10		226	0	226	70.40%
20	Hopewell Cape	327	1	0	328	0	328	119	98	12		22		251	0	251	76.52%
21	Hopewell Hill	258	0	1	257	1	258	112	71	1		12		196	0	196	75.97%
22	Riverside-Albert	285	0	1	284	4	288	103	122	2		14		241	1	242	84.03%
23	Harvey	346	0	0	346	1	347	97	139	5		18		259	2	261	75.22%
24	Parkindale	383	0	0	383	11	394	48	192	11		48		299	3	302	76.65%
25	Elgin	373	0	1	372	4	376	85	202	10		17		314	1	315	83.78%
26	Alma	223	0	2	221	1	222	69	92	1		21		183	0	183	82.43%
27	Fownes - Mobile	8	0	0	8	1	9	1	5	0		1		7	2	9	100.00%
28	Albert Hospital, Myers, Forest Dale - Mob	44	0	0	44	0	44	12	11	3		2		28	0	28	63.64%
ADV	Hillsborough							30	25	2		1		58	1	59	
ADV	Riverview							18	36	0		0		54	0	54	
ADV	Five Points							7	32	0		6		45	0	45	
ADV	Returning Office							37	38	0		3		78	0	78	
SB	Special Ballots							19	35	2		1		57	0	57	
<b>TOTALS / TOTAUX</b>		<b>8112</b>	<b>62</b>	<b>13</b>	<b>8161</b>	<b>193</b>	<b>8354</b>	<b>2085</b>	<b>3633</b>	<b>136</b>	<b>0</b>	<b>529</b>	<b>0</b>	<b>6383</b>	<b>26</b>	<b>6409</b>	<b>76.72%</b>



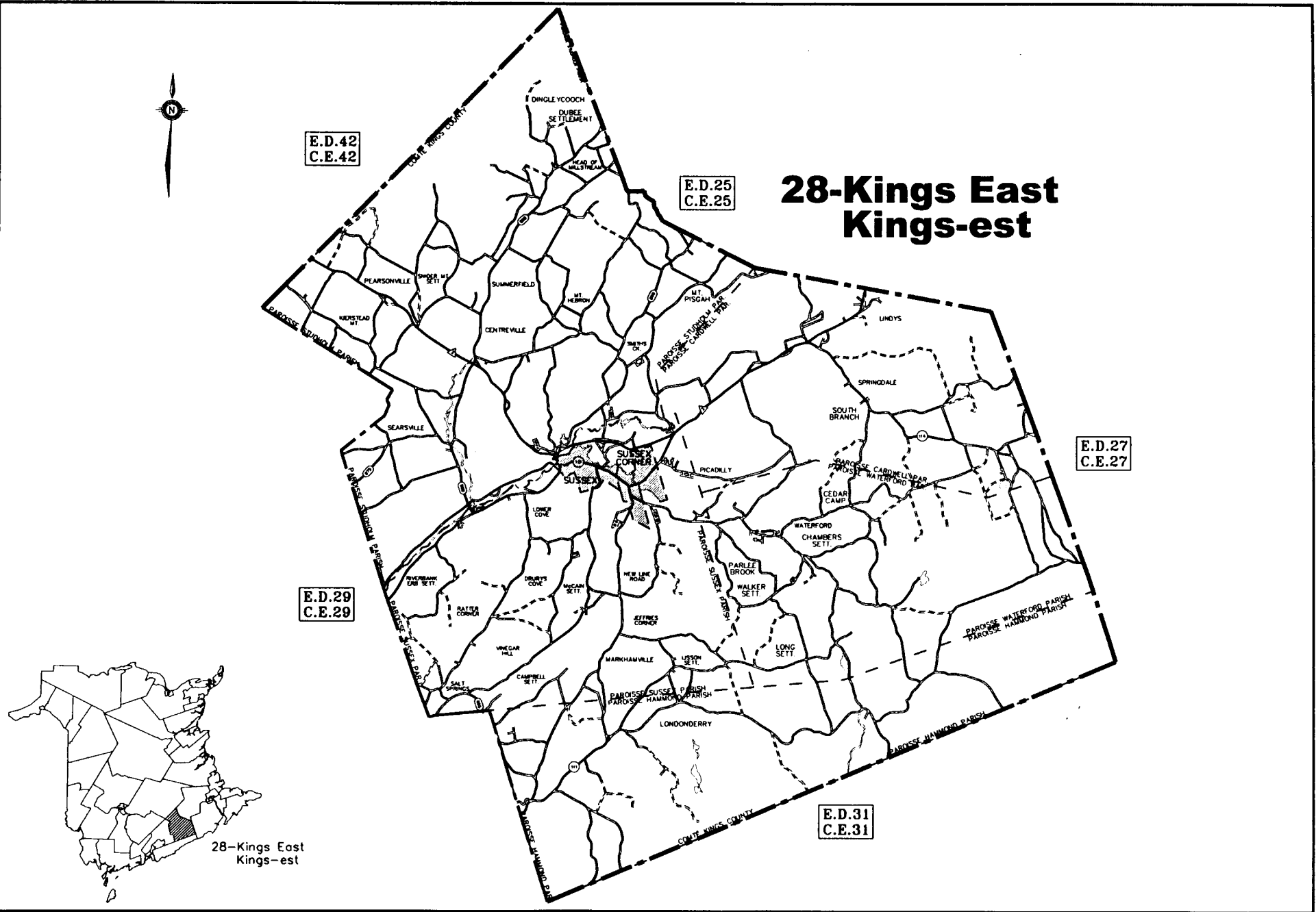
# 27-Albert



# 28 Kings East / Kings-est Cecil McGarrigle		Number of Electors Nombre d'électeurs						Number of Votes for Each Candidate Nombre de votes pour chaque candidat(e)						Summary Sommaire			
		Preliminary List / Liste préliminaire	Added / Ajoutés	Deleted / Enlevés	Official List / Liste officielle	Sworn In / Assermentés	Net Total / Total net	LeRoy Armstrong (L)	Doug Cosman (PC)	Eldon MacKay (COR)	N/A (NLP/PLN)	Jessica Coleman (NDP/NPD)	N/A (IND)	Total Votes / Total des votes	Rejected / Rejetés	Votes Cast / Ayant voté	% voted / % ayant voté
1	Millstream Rec. Center	249	2	0	251	2	253	53	139	0		7	199	1	200	79.05%	
2	Berwick Rec. Center	392	15	0	407	3	410	117	175	2		17	311	0	311	75.85%	
3	Collina Hall	230	4	0	234	0	234	63	96	2		17	178	0	178	76.07%	
4	Lower Millstream Hall	310	1	0	311	3	314	114	120	3		10	247	2	249	79.30%	
5	Apohaqui Centennial Hall	321	2	0	323	0	323	104	124	3		6	237	1	238	73.68%	
6	Roachville Hall	329	2	0	331	2	333	52	168	3		8	231	0	231	69.37%	
7	Smith Creek Hall	234	0	0	234	3	237	61	102	2		12	177	2	179	75.53%	
8	Smith Creek Hall	275	5	0	280	4	284	49	120	13		13	195	3	198	69.72%	
9	Smith Creek Hall	310	3	0	313	6	319	62	128	4		22	216	1	217	68.03%	
10A	St.Marks Anglican Ch. Hall	272	7	0	279	2	281	42	123	1		12	178	0	178	63.35%	
10B	St.Marks Anglican Ch. Hall	256	0	0	256	5	261	40	113	4		9	166	1	167	63.98%	
11	Sussex Corner Village Hall	305	10	0	315	4	319	66	130	2		16	214	0	214	67.08%	
12	Sussex Corner Village Hall	385	4	1	388	7	395	89	170	6		8	273	2	275	69.62%	
13	Sussex Corner Village Hall	270	4	0	274	2	276	71	105	4		14	194	3	197	71.38%	
14	Sussex Legion	255	2	0	257	4	261	64	126	2		7	199	0	199	76.25%	
15	Sussex Legion	307	1	0	308	8	316	82	118	3		3	206	1	207	65.51%	
16	Sussex Legion	308	2	0	310	7	317	73	134	4		8	219	0	219	69.09%	
17	Sussex Legion	332	5	1	336	11	347	76	154	2		5	237	0	237	68.30%	
18	Sussex Legion	196	0	0	196	1	197	58	78	1		4	141	1	142	72.08%	
19	Sussex Legion	296	9	0	305	16	321	62	125	10		17	214	1	215	66.98%	
20	Sussex Legion	265	9	0	274	16	290	59	110	0		14	183	4	187	64.48%	
21	Sussex Legion	298	8	0	306	3	309	51	124	1		9	185	2	187	60.52%	
22	Sussex Legion	439	22	0	461	16	477	95	185	7		15	302	3	305	63.94%	
23	Sussex Legion	300	2	0	302	2	304	113	100	4		4	221	0	221	72.70%	
24	Sussex Legion	297	0	0	297	0	297	66	131	2		7	206	0	206	69.36%	
25	Sussex Legion	271	1	0	272	2	274	58	133	5		8	204	0	204	74.45%	
26	Jeffries Corner Fire Hall	289	0	0	289	1	290	68	117	1		13	199	1	200	68.97%	
27	Penobsquis W.I. Hall	353	3	0	356	4	360	91	143	7		10	251	1	252	70.00%	
28	Penobsquis W.I. Hall	269	7	1	275	8	283	60	127	2		10	199	0	199	70.32%	
29	St.John's Anglican Ch.Hall	376	4	0	380	5	385	81	181	3		14	279	1	280	72.73%	
30	Hammond Jeffries Fire Hall	224	0	0	224	2	226	66	83	3		12	164	2	166	73.45%	
31	Sussex Health Center					9	9	5	8	0		0	13	0	13		
32	Kiwanis Nursing Home	14	0	0	14	0	14	6	3	0		0	9	0	9	64.29%	
33	Gr.Mdws,Prim.Ctge,Shd Pines	20	0	0	20	0	20	9	9	0		2	20	0	20	100.00%	
A1	Advance #1							112	156	1		8	277	0	277		
A2	Advance #2							53	115	1		9	178	0	178		



SB Special Ballot							29	37	1		4		71	11	82	
TOTALS / TOTAUX	9247	134	3	9378	158	9536	2420	4310	109	0	354	0	7193	44	7237	75.89%



E.D.42  
C.E.42

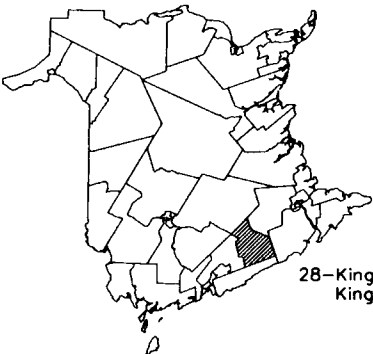
E.D.25  
C.E.25

# 28-Kings East Kings-est

E.D.27  
C.E.27

E.D.29  
C.E.29

E.D.31  
C.E.31

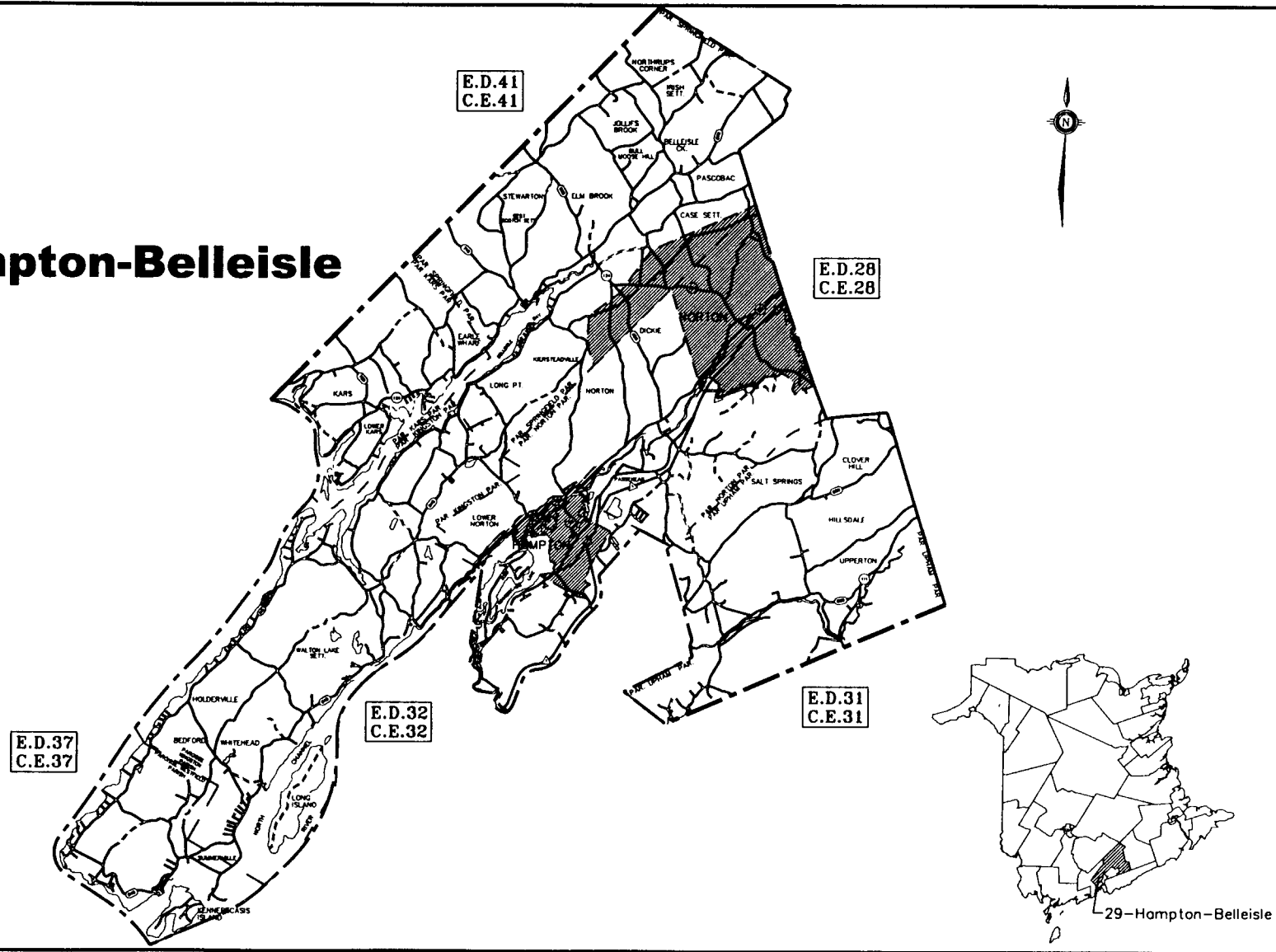


28-Kings East  
Kings-est

# 29 Hampton-Belleisle Margaret Campbell		Number of Electors Nombre d'électeurs						Number of Votes for Each Candidate Nombre de votes pour chaque candidat(e)						Summary Sommaire			
		Preliminary List / Liste préliminaire	Added / Ajoutés	Deleted / Enlevés	Official List / Liste officielle	Sworn In / Assermentés	Net Total / Total net	Georgie Day (L)	Bev Harrison (PC)	N/A (COR)	N/A (NLP/PLN)	Jocelyne Comeau (NDP/NPD)	N/A (IND)	Total Votes / Total des votes	Rejected / Rejetés	Votes Cast / Ayant voté	% voted / % ayant voté
1	Belleisle	394	2	0	396	3	399	91	183			25	299	1	300	75.19%	
2	Springfield	244	1	0	245	3	248	70	114			15	199	0	199	80.24%	
3	Kars	254	0	0	254	3	257	62	130			8	200	2	202	78.60%	
4	Pascobac	147	0	0	147	0	147	45	59			10	114	0	114	77.55%	
5	Norton Central	420	0	0	420	2	422	83	188			15	286	1	287	68.01%	
6	Norton South	293	5	0	298	5	303	71	120			19	210	2	212	69.97%	
7	Norton North	263	0	0	263	1	264	53	119			12	184	3	187	70.83%	
8A	Kiersteadville	225	5	0	230	1	231	37	124			10	171	0	171	74.03%	
8B	Kiersteadville	248	3	0	251	4	255	66	100			12	178	1	179	70.20%	
9	Bloomfield	366	0	0	366	1	367	74	167			20	261	0	261	71.12%	
10	Bloomfield South	208	2	0	210	7	217	33	104			20	157	0	157	72.35%	
11	Bloomfield South	382	4	0	386	10	396	67	133			53	253	2	255	64.39%	
12	Salt Springs	370	1	0	371	5	376	39	160			27	226	0	226	60.11%	
13	Upharn	338	1	0	339	2	341	45	184			19	248	3	251	73.61%	
14	Barnsville	332	1	0	333	4	337	17	171			16	204	1	205	60.83%	
15	Bonney Road	423	0	0	423	3	426	76	156			30	262	2	264	61.97%	
16	Hampton	236	4	0	240	2	242	49	62			15	126	1	127	52.48%	
17	Hampton	196	1	0	197	8	205	56	58			14	128	0	128	62.44%	
18	Hampton	385	12	0	397	6	403	93	182			21	296	0	296	73.45%	
19	Hampton	347	9	0	356	23	379	116	112			19	247	0	247	65.17%	
20	Hampton	253	0	0	253	1	254	96	67			17	180	1	181	71.26%	
21	Hampton	366	13	0	379	8	387	117	117			31	265	1	266	68.73%	
22A	Hampton	194	9	0	203	17	220	77	60			21	158	0	158	71.82%	
22B	Hampton	265	14	0	279	8	287	77	94			22	193	0	193	67.25%	
23	Hampton	265	1	0	266	0	266	76	103			11	190	0	190	71.43%	
24	Darlings Island	344	2	1	345	7	352	102	141			22	265	1	266	75.57%	
25	Darlings Island	229	1	0	230	5	235	33	110			28	171	0	171	72.77%	
26	Kingston	294	12	0	306	35	341	68	139			43	250	0	250	73.31%	
27	Kingston East	292	2	0	294	5	299	74	116			16	206	0	206	68.90%	
28	Kingston West	336	1	0	337	16	353	83	132			18	233	0	233	66.01%	
29	Moss Glen	300	1	0	301	3	304	68	154			22	244	1	245	80.59%	
30	Holderville	425	0	1	424	3	427	99	160			26	285	0	285	66.74%	
31	Summerville	264	2	0	266	10	276	69	99			36	204	0	204	73.91%	
32	Summerville	331	0	0	331	10	341	78	120			41	239	0	239	70.09%	
M33	Hampton	47	0	0	47	0	47	7	11			1	19	0	19	40.43%	
M34	Hampton	27	0	0	27	1	28	7	9			1	17	0	17	60.71%	

M35	Bloomfield	20	0	0	20	0	20	3	9	1	13	0	13	65.00%			
M36	Norton	35	0	0	35	0	35	8	11	4	23	0	23	65.71%			
A1	Advance Norton							35	59	2	96	0	96				
A2	Advance Hampton							84	74	17	175	2	177				
A3	Advance Kingston							19	25	3	47	0	47				
A4	Advance RO Office							74	72	6	152	0	152				
SB	Special Ballot							31	43	0	74	3	77				
<b>TOTALS / TOTAUX</b>		<b>10358</b>	<b>109</b>	<b>2</b>	<b>10465</b>	<b>222</b>	<b>10687</b>	<b>2628</b>	<b>4551</b>	<b>0</b>	<b>0</b>	<b>769</b>	<b>0</b>	<b>7948</b>	<b>28</b>	<b>7976</b>	<b>74.63%</b>

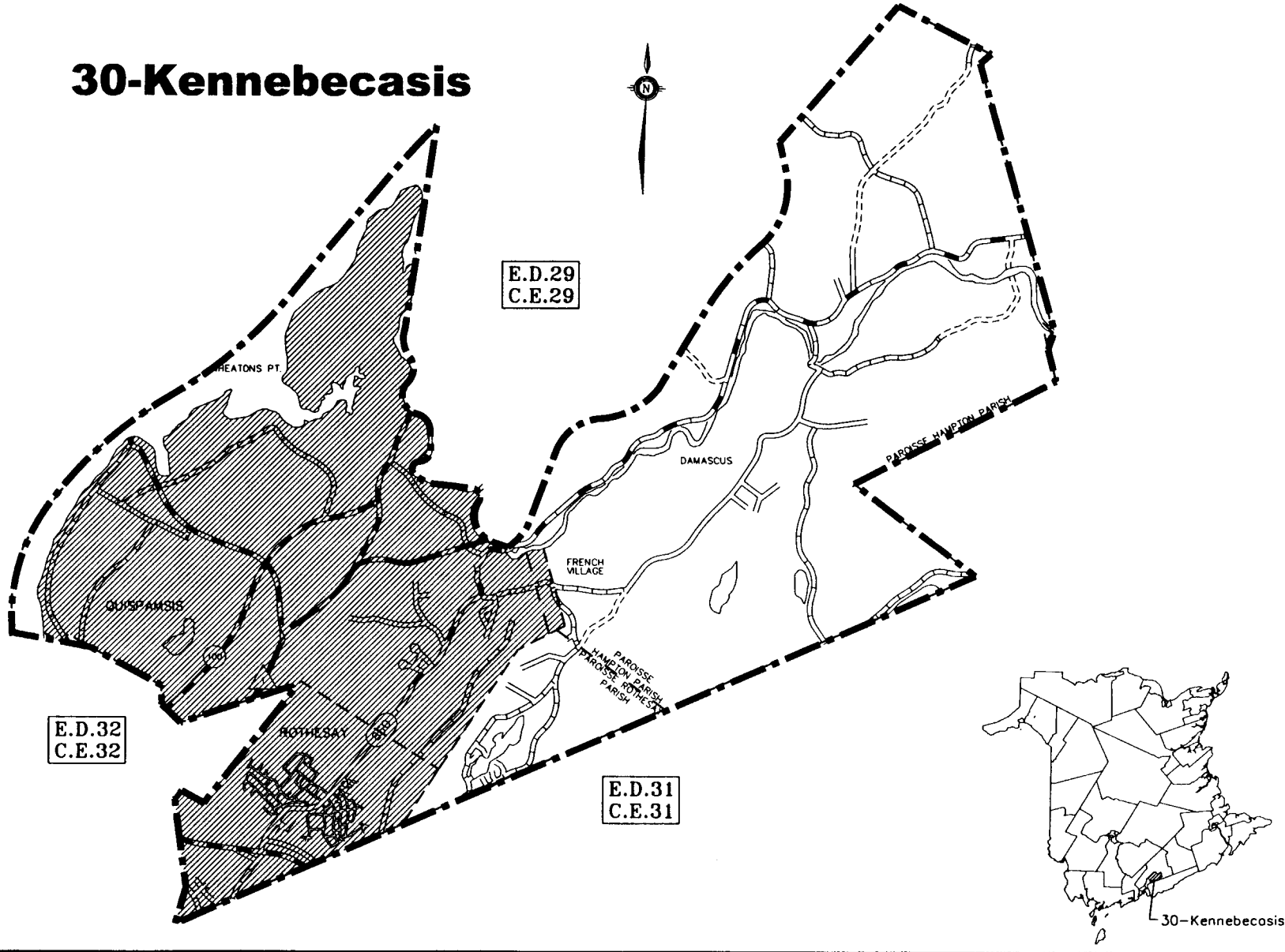
# 29-Hampton-Belleisle



# 30 Kennebecasis Karen Elliot		Number of Electors Nombre d'électeurs						Number of Votes for Each Candidate Nombre de votes pour chaque candidat(e)						Summary Sommaire			
		Preliminary List / Liste préliminaire	Added / Ajoutés	Deleted / Enlevés	Official List / Liste officielle	Sworn In / Assermentés	Net Total / Total net	Peter LeBlanc (L)	Brenda Fowle (PC)	Greg Boyle (COR)	N/A (NLP/PLN)	Albert Charles Joseph Comeau (NDP/NPD)	N/A (IND)	Total Votes / Total des votes	Rejected / Rejetés	Votes Cast / Ayant voté	% voted / % ayant voté
#	Polling Station Location / Lieu du bureau de scrutin																
1	Gondola Point Rec Center	357	1	0	358	10	368	80	132	6		28		246	0	246	66.85%
2A	Gondola Point Rec Center	241	0	0	241	1	242	64	93	2		8		167	0	167	69.01%
2B	Gondola Point Rec Center	217	0	1	216	2	218	53	60	6		12		131	0	131	60.09%
3	Gondola Point Rec Center	272	2	0	274	5	279	57	101	4		25		187	0	187	67.03%
4	Gondola Point Rec Center	319	0	0	319	4	323	62	121	3		33		219	0	219	67.80%
5	Gondola Point Rec Center	348	0	0	348	0	348	72	127	1		22		222	3	225	64.66%
6	Gondola Point Rec Center	371	5	0	376	2	378	76	140	4		22		242	0	242	64.02%
7	Gondola Point Rec Center	338	7	0	345	23	368	59	153	7		35		254	2	256	69.57%
8	Gondola Point Rec Center	413	5	2	416	4	420	100	165	7		34		306	1	307	73.10%
9	St. Marks Church	233	2	0	235	0	235	50	66	6		25		147	1	148	62.98%
10	St. Marks Church	303	2	0	305	21	326	67	129	11		32		239	0	239	73.31%
11	St. Marks Church	362	0	0	362	10	372	73	121	7		36		237	1	238	63.98%
12	St. Marks Church	317	0	0	317	5	322	56	118	2		30		206	0	206	63.98%
13	St. Marks Church	249	3	0	252	17	269	45	95	7		19		166	0	166	61.71%
14	St. Marks Church	333	1	0	334	2	336	56	102	5		30		193	0	193	57.44%
15	St. Marks Church	356	0	0	356	8	364	55	110	11		47		223	1	224	61.54%
16	St. Marks Church	323	2	0	325	2	327	55	119	11		26		211	1	212	64.83%
17	St. Marks Church	286	0	0	286	6	292	77	101	0		9		187	0	187	64.04%
18	St. Marks Church	312	1	0	313	19	332	93	107	4		27		231	2	233	70.18%
19	St. Marks Church	390	0	0	390	0	390	92	115	11		31		249	1	250	64.10%
20	St. Marks Church	256	0	0	256	2	258	53	90	1		18		162	1	163	63.18%
21	St. Marks Church	226	0	0	226	0	226	55	92	1		9		157	0	157	69.47%
22	St. Marks Church	231	0	0	231	0	231	53	79	1		17		150	0	150	64.94%
23	St. Marks Church	287	0	0	287	2	289	107	75	0		6		188	1	189	65.40%
24	St. Marks Church	387	4	0	391	31	422	86	152	6		23		267	1	268	63.51%
25	St. Marks Church	256	3	0	259	7	266	52	85	4		30		171	0	171	64.29%
26	St. Marks Church	296	4	0	300	14	314	45	84	0		28		157	1	158	50.32%
27	St. Marks Church	341	9	0	350	5	355	20	87	10		26		143	1	144	40.56%
28	Bradley Lake Fire Hall	274	0	0	274	39	313	47	120	4		34		205	0	205	65.50%
29	Bradley Lake Fire Hall	416	1	0	417	17	434	62	171	8		33		274	0	274	63.13%
30	Bradley Lake Fire Hall	345	2	1	346	5	351	66	118	5		25		214	3	217	61.82%
31	Bradley Lake Fire Hall	302	0	0	302	27	329	59	88	9		44		200	0	200	60.79%
32	Bradley Lake Fire Hall	212	4	0	216	14	230	29	76	8		24		137	0	137	
33	Bradley Lake Fire Hall	270	0	1	269	5	274	48	99	6		21		174	1	175	
34	Bradley Lake Fire Hall	173	0	0	173	5	178	28	55	0		20		103	0	103	57.87%
35	Bradley Lake Fire Hall	283	3	0	286	5	291	35	109	6		12		162	2	164	56.36%

M36 Yvonne Special Care Home	15	0	0	15	3	18	2	7	0	2	11	1	12	66.67%		
A1 St Marks							92	98	2	22	214	1	215			
A2 CO-OP/RO Office							87	90	4	12	193	0	193			
SB Special Ballot							20	20	2	2	44	0	44			
<b>TOTALS / TOTAUX</b>	<b>10910</b>	<b>61</b>	<b>5</b>	<b>10966</b>	<b>322</b>	<b>11288</b>	<b>2388</b>	<b>4070</b>	<b>192</b>	<b>0</b>	<b>939</b>	<b>0</b>	<b>7589</b>	<b>26</b>	<b>7615</b>	<b>67.46%</b>

# 30-Kennebecasis



# 31 Saint John-Fundy Theresa Moran		Number of Electors Nombre d'électeurs						Number of Votes for Each Candidate Nombre de votes pour chaque candidat(e)						Summary Sommaire			
		Preliminary List / Liste préliminaire	Added / Ajoutés	Deleted / Enlevés	Official List / Liste officielle	Sworn In / Assermentés	Net Total / Total net	Stuart Jamieson (L)	Rodney Weston (PC)	David Lyttle (COR)	N/A (NLP/PLN)	Robert E. Holmes- Lauder (NDP/NPD)	N/A (IND)	Total Votes / Total des votes	Rejected / Rejetés	Votes Cast / Ayant voté	% voted / % ayant voté
1	1411 Loch Lomond Road	221	4	0	225	13	238	35	65	4		24	128	2	130	54.62%	
2	1412 Loch Lomond Road	270	3	0	273	8	281	34	67	2		22	125	2	127	45.20%	
3	1413 Loch Lomond Road	158	3	0	161	13	174	21	43	2		13	79	1	80	45.98%	
4	1414 Loch Lomond Road	444	5	2	447	11	458	78	149	4		32	263	2	265	57.86%	
5	1415 Loch Lomond Road	417	1	0	418	0	418	87	152	8		38	285	1	286	68.42%	
6	1416 Loch Lomond Road	349	0	0	349	10	359	45	140	4		28	217	2	219	61.00%	
7A	1417 Loch Lomond Road	275	1	0	276	5	281	41	95	3		24	163	1	164	58.36%	
7B	1418 Loch Lomond Road	261	0	0	261	3	264	48	100	4		17	169	0	169	64.02%	
8	1419 Loch Lomond Road	363	10	0	373	8	381	59	127	3		23	212	1	213	55.91%	
9	1420 Loch Lomond Road	358	2	0	360	3	363	75	109	5		12	201	0	201	55.37%	
10	Loch Lomond Community Ctr	276	7	0	283	8	291	43	95	2		17	157	2	159	54.64%	
11	Loch Lomond Community Ctr	429	3	0	432	6	438	103	140	2		23	268	1	269	61.42%	
12	Range Road Fire Hall	307	3	0	310	6	316	67	148	3		14	232	0	232	73.42%	
13	United Catena Training Center	368	2	0	370	21	391	61	130	4		21	216	0	216	55.24%	
14	United Catena Training Center	312	1	0	313	4	317	53	104	10		19	186	0	186	58.68%	
15	Range Road Fire Hall	232	0	0	232	9	241	58	95	4		11	168	2	170	70.54%	
16	Range Road Fire Hall	273	3	0	276	4	280	78	126	3		12	219	0	219	78.21%	
17	Range Road Fire Hall	314	23	0	337	61	398	87	172	4		22	285	1	286	71.86%	
18	United Catena Training Center	331	0	1	330	10	340	98	153	5		7	263	2	265	77.94%	
19	Range Road Fire Hall	330	1	0	331	1	332	74	129	6		18	227	0	227	68.37%	
20	United Catena Training Center	114	5	0	119	9	128	23	44	4		11	82	0	82	64.06%	
21	Loch Lomond Community Ctr	382	4	2	384	8	392	67	154	7		12	240	2	242	61.73%	
22	Loch Lomond Community Ctr	399	3	0	402	17	419	55	204	4		20	283	2	285	68.02%	
23	St. Martins Legion Hall	185	1	0	186	3	189	53	90	1		4	148	0	148	78.31%	
24	St. Martins Legion Hall	356	3	0	359	2	361	111	146	3		5	265	0	265	73.41%	
25	St. Martins Legion Hall	188	2	1	189	1	190	52	77	3		8	140	0	140	73.68%	
26	St. Martins Legion Hall	269	4	0	273	8	281	106	104	6		9	225	3	228	81.14%	
M27	Mobile Poll 1	7	0	0	7	0	7	1	1	0		1	3	3	6	85.71%	
M28	Mobile Poll 2	6	0	0	6	0	6	0	3	0		0	3	1	4	66.67%	
A1	Advance 1							52	110	3		14	179	1	180		
A2	Advance 2							44	67	0		2	113	1	114		
A3	Advance 3							72	96	2		10	180	0	180		
SB	Special Ballot							52	38	0		1	91	0	91		
<b>TOTALS / TOTAUX</b>		<b>8194</b>	<b>94</b>	<b>6</b>	<b>8282</b>	<b>252</b>	<b>8534</b>	<b>1933</b>	<b>3473</b>	<b>115</b>	<b>0</b>	<b>494</b>	<b>0</b>	<b>6015</b>	<b>33</b>	<b>6048</b>	<b>70.87%</b>



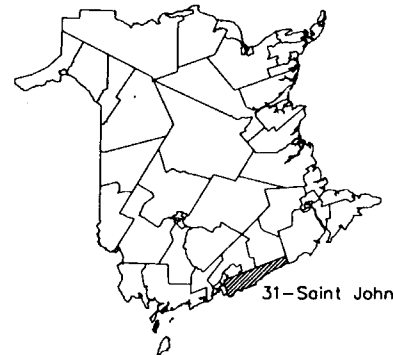
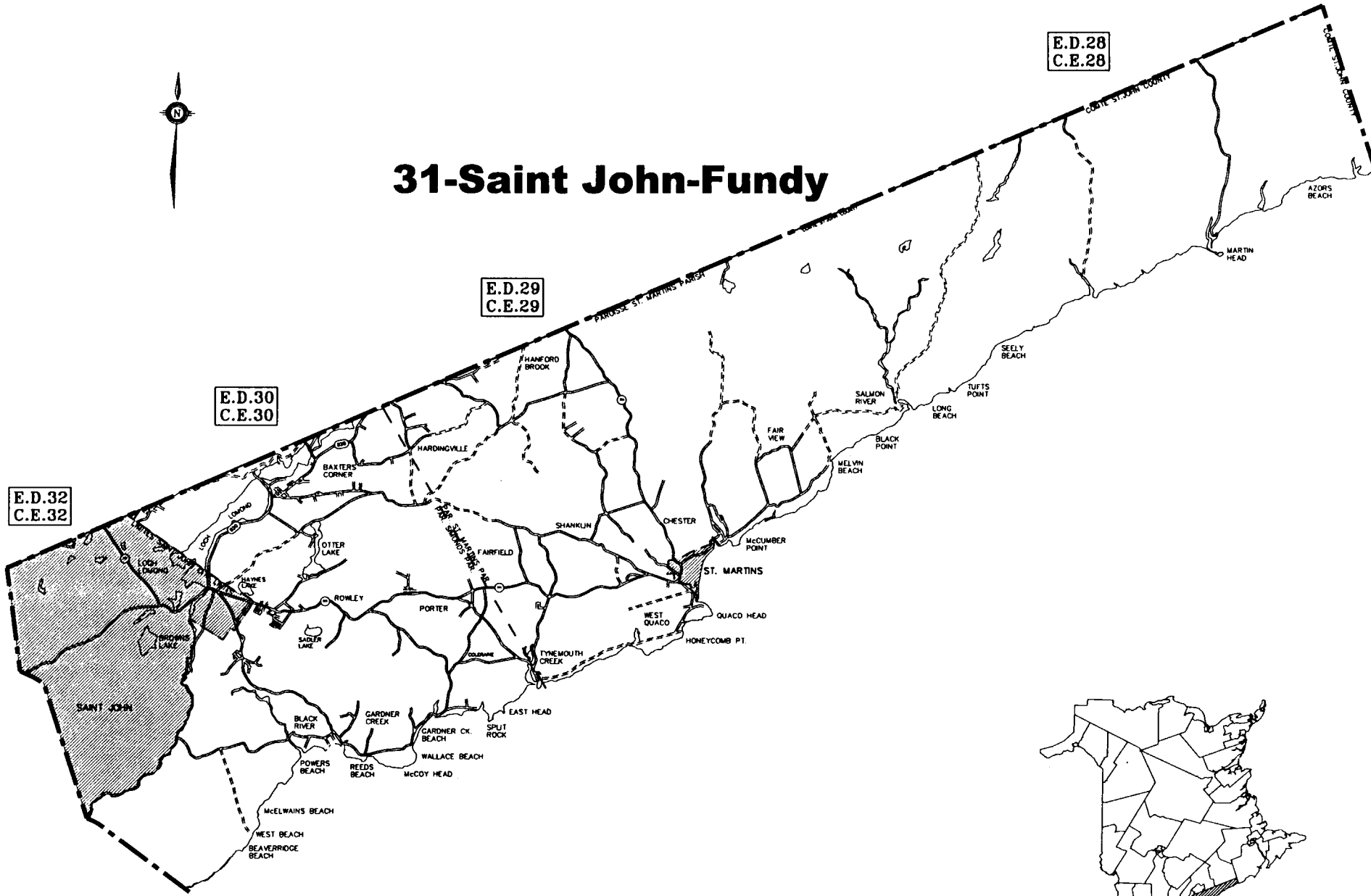
# 31-Saint John-Fundy

E.D.28  
C.E.28

E.D.29  
C.E.29

E.D.30  
C.E.30


E.D.32  
C.E.32



31-Saint John-Fundy

# 32 Saint John-Kings Paul F.J. Devlin		Number of Electors Nombre d'électeurs						Number of Votes for Each Candidate Nombre de votes pour chaque candidat(e)						Summary Sommaire			
		Preliminary List / Liste préliminaire	Added / Ajoutés	Deleted / Enlevés	Official List / Liste officielle	Sworn In / Assermentés	Net Total / Total net	Zita Longobardi (L)	Margaret-Ann Blaney (PC)	N/A (COR)	N/A (NLP/PLN)	Ken Wilcox (NDP/NPD)	N/A (IND)	Total Votes / Total des votes	Rejected / Rejetés	Votes Cast / Ayant voté	% voted / % ayant voté
#	Polling Station Location / Lieu du bureau de scrutin																
1	Exhibition Park	277	4	0	281	9	290	24	90			19		133	0	133	45.86%
2	Exhibition Park	186	1	0	187	7	194	19	74			18		111	0	111	57.22%
3	Exhibition Park	305	3	0	308	11	319	43	102			19		164	0	164	51.41%
4	Forest Hills Baptist Church	355	12	0	367	8	375	36	162			36		234	4	238	63.47%
5	Forest Hills Baptist Church	337	2	1	338	0	338	51	134			25		210	1	211	62.43%
6	Forest Hills Baptist Church	427	5	0	432	3	435	54	212			29		295	0	295	67.82%
7	Forest Hills Baptist Church	417	2	0	419	4	423	72	183			29		284	2	286	67.61%
8	Exhibition Park	224	6	0	230	15	245	19	61			22		102	0	102	41.63%
9	Exhibition Park	356	1	0	357	12	369	24	117			27		168	0	168	45.53%
10	Exhibition Park	300	4	0	304	0	304	17	128			27		172	1	173	56.91%
11	Exhibition Park	373	6	0	379	7	386	36	150			36		222	1	223	57.77%
12	Exhibition Park	221	5	0	226	3	229	14	87			21		122	0	122	53.28%
13	Bill McGuire Center	319	11	0	330	25	355	82	175			7		264	0	264	74.37%
14A	Bill McGuire Center	244	0	0	244	10	254	71	122			10		203	0	203	79.92%
14B	Bill McGuire Center	223	5	0	228	11	239	35	136			4		175	0	175	73.22%
15	Bill McGuire Center	257	4	0	261	21	282	75	124			23		222	0	222	78.72%
16	Bill McGuire Center	377	1	0	378	27	405	96	175			19		290	0	290	71.60%
17	Saint David's United Church	295	5	0	300	15	315	67	135			12		214	1	215	68.25%
18	Saint David's United Church	333	2	1	334	9	343	91	149			9		249	1	250	72.89%
19	Saint David's United Church	419	6	0	425	8	433	79	182			12		273	0	273	63.05%
20	Saint David's United Church	228	15	0	243	75	318	72	162			16		250	0	250	78.62%
21	Saint David's United Church	346	0	0	346	3	349	34	141			28		203	0	203	58.17%
22	Fairvale Outing Association	321	8	0	329	11	340	41	128			16		185	2	187	55.00%
23	Fairvale Outing Association	322	1	0	323	19	342	34	126			29		189	0	189	55.26%
24A	Fairvale Outing Association	200	2	0	202	12	214	52	121			11		184	1	185	86.45%
24B	Fairvale Outing Association	207	4	0	211	6	217	39	93			11		143	0	143	65.90%
25	Fairvale Outing Association	308	6	0	314	13	327	63	149			15		227	0	227	69.42%
26	Fairvale Outing Association	367	3	0	370	11	381	52	151			19		222	2	224	58.79%
27	Fairvale Outing Association	331	4	0	335	30	365	59	173			31		263	1	264	72.33%
28	Fairvale Outing Association	360	2	0	362	6	368	54	195			12		261	2	263	71.47%
29	Fairvale Outing Association	369	2	1	370	9	379	51	190			38		279	3	282	74.41%
A1	Exhibition Park							43	37			5		85	0	85	
A2	Our Lady Perpetual Help							75	134			12		221	0	221	
A3	RO Office							52	86			13		151	0	151	
SB	Special Ballot							26	21			4		51	1	52	
TOTALS / TOTAUX		9604	132	3	9733	400	10133	1752	4605	0	0	664	0	7021	23	7044	69.52%





E.D.29  
C.E.29

RIVER

KENNEBECASIS

RIVIÈRE

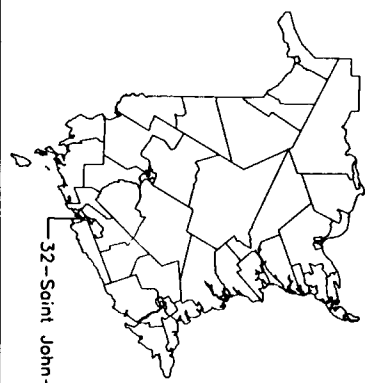
# 32-Saint John-Kings

E.D.31  
C.E.31

E.D.35  
C.E.35

E.D.33  
C.E.33

E.D.30  
C.E.30



32-Saint John-Kings

<b># 33 Saint John Champlain William Murphy</b>		<b>Number of Electors Nombre d'électeurs</b>						<b>Number of Votes for Each Candidate Nombre de votes pour chaque candidat(e)</b>						<b>Summary Sommaire</b>			
#	Polling Station Location / Lieu du bureau de scrutin	Preliminary List / Liste préliminaire	Added / Ajoutés	Deleted / Enlevés	Official List / Liste officielle	Sworn In / Assermentés	Net Total / Total net	Roly MacIntyre (L)	Carole Keddy (PC)	Dolores H. Cook (COR)	Jeanne Geldart (NLP/PLN)	Dr. Paula C. Tippett (NDP/NPD)	N/A (IND)	Total Votes / Total des votes	Rejected / Rejetés	Votes Cast / Ayant voté	% voted / % ayant voté
1	Loch Lomond Villa	266	0	0	266	5	271	58	117	4	1	37		217	1	218	80.44%
2	Courtenay Bay Inn	365	0	0	365	21	386	44	63	2	3	58		170	1	171	44.30%
3	Courtenay Bay Inn	181	10	0	191	17	208	67	48	1	1	25		142	0	142	68.27%
4	Courtenay Bay Inn	227	2	0	229	19	248	31	39	1	4	40		115	4	119	47.98%
5	Loch Lomond Villa	290	3	0	293	8	301	43	58	4	0	38		143	0	143	47.51%
6	Loch Lomond Villa	286	10	0	296	17	313	58	72	4	3	49		186	0	186	59.42%
7	Loch Lomond Villa	208	5	0	213	15	228	37	51	1	1	37		127	0	127	55.70%
8	Loch Lomond Villa	221	4	0	225	15	240	36	74	3	1	34		148	0	148	61.67%
9	Loch Lomond Villa	245	7	0	252	39	291	56	70	3	1	67		197	1	198	68.04%
10	Loch Lomond Villa	280	8	0	288	18	306	53	53	0	2	71		179	1	180	58.82%
11	Loch Lomond Villa	326	0	0	326	12	338	68	78	2	0	42		190	3	193	57.10%
12	Loch Lomond Villa	261	8	0	269	25	294	59	82	3	1	43		188	0	188	63.95%
13	Loch Lomond Villa	353	1	0	354	4	358	70	87	5	0	48		210	0	210	58.66%
14	Loch Lomond Villa	292	0	0	292	6	298	43	67	3	2	51		166	1	167	56.04%
15	Saint Joachim's Church	225	12	0	237	48	285	60	52	4	0	55		171	2	173	60.70%
16	Saint Joachim's Church	248	5	0	253	28	281	48	33	0	2	54		137	0	137	48.75%
17	Saint Joachim's Church	401	4	0	405	6	411	93	47	3	1	65		209	0	209	50.85%
18	Saint Joachim's Church	386	1	0	387	10	397	139	97	1	0	53		290	0	290	73.05%
19	Saint Joachim's Church	294	3	0	297	5	302	105	48	1	1	40		195	0	195	64.57%
20	Saint Joachim's Church	153	2	0	155	9	164	43	41	2	0	17		103	0	103	62.80%
21	Saint Joachim's Church	298	0	0	298	6	304	57	68	0	2	70		197	1	198	65.13%
22	Regency Towers	244	0	0	244	9	253	37	68	2	1	48		156	2	158	62.45%
23	Regency Towers	213	3	0	216	11	227	27	39	3	2	47		118	1	119	52.42%
24	Saint Joachim's Church	375	4	0	379	33	412	82	85	5	0	65		237	0	237	57.52%
25	Saint Joachim's Church	309	0	0	309	2	311	68	72	2	0	46		188	0	188	60.45%
26	United Church Hall	440	3	0	443	8	451	76	102	11	1	96		286	3	289	64.08%
27	United Church Hall	440	0	0	440	4	444	83	80	4	2	105		274	0	274	61.71%
28	United Church Hall	321	8	0	329	26	355	111	82	7	2	58		260	1	261	73.52%
29	United Church Hall	255	8	0	263	7	270	29	64	2	2	58		155	0	155	57.41%
30	Loch Lomond Villa (Mobile)	228	0	0	228	0	228	11	8	0	0	1		20	0	20	8.77%
30A	Loch Lomond Villa (Mobile)					26	26	12	6	3	0	4		25	0	25	96.15%
A2	Courtenay Bay Inn							33	22	3	0	11		69	0	69	
A3	Courtenay Bay Inn							25	19	3	0	19		66	0	66	
A1	Returning Office							33	27	5	0	21		86	0	86	
RO	Returning Office							39	46	1	0	22		108	0	108	
SB	Special Ballot							15	8	0	0	2		25	0	25	

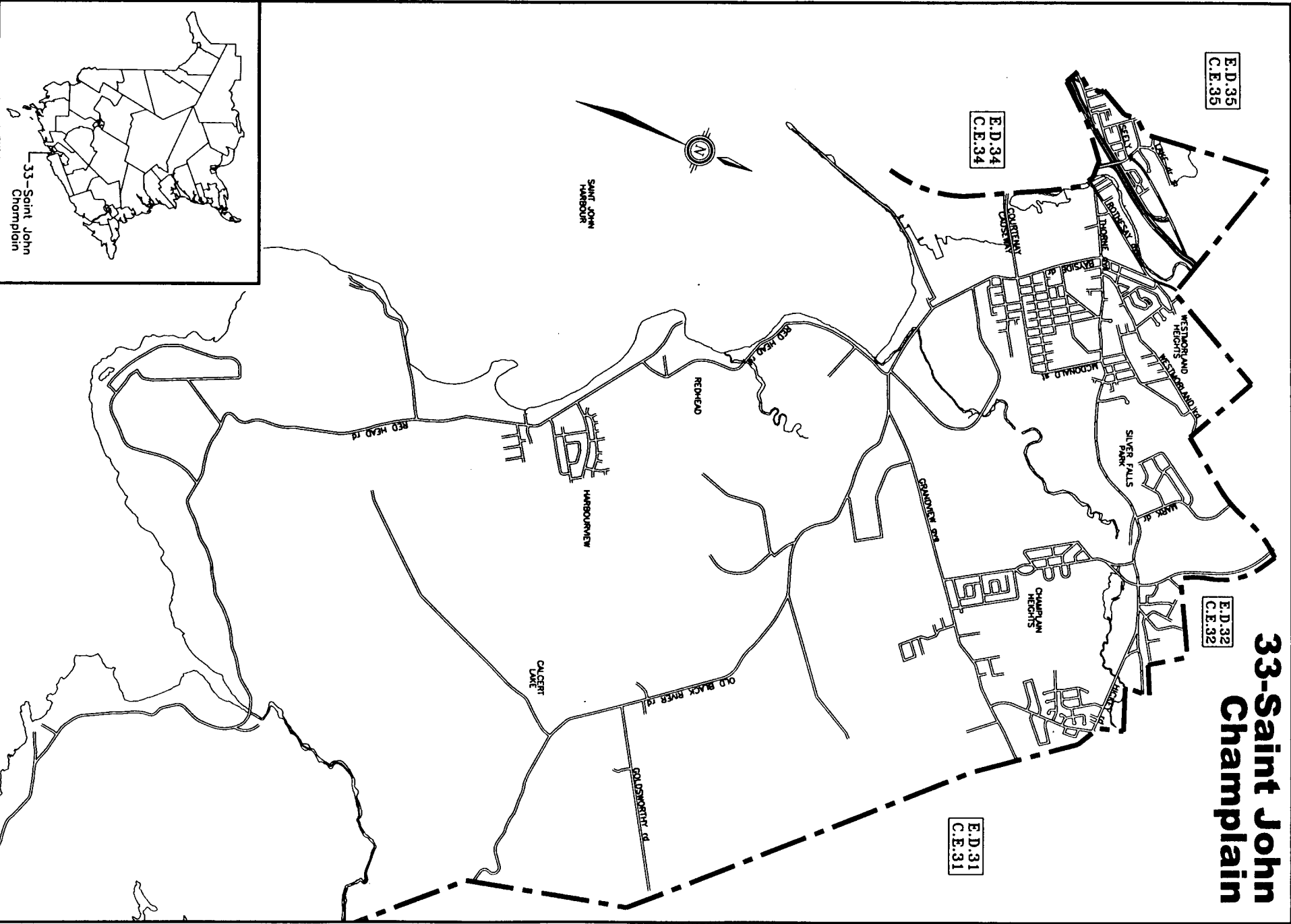
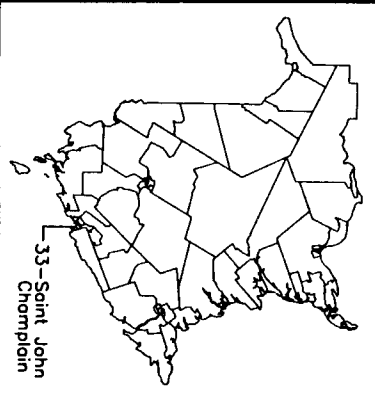
E.D.35  
C.E.35

E.D.34  
C.E.34

E.D.32  
C.E.32

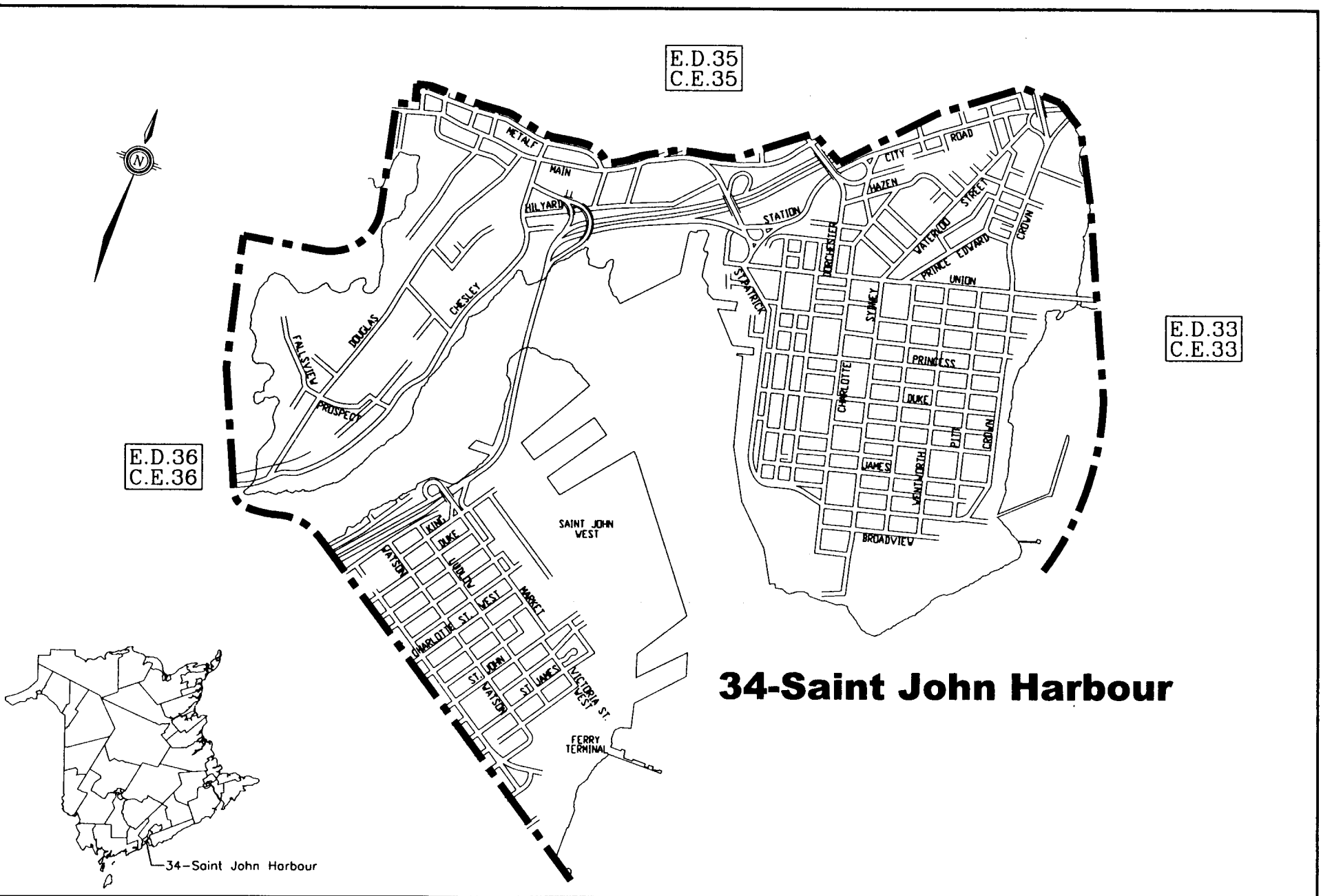
E.D.31  
C.E.31

# 33-Saint John Champlain



# 34 Saint John Harbour Jean Sullivan		Number of Electors Nombre d'électeurs						Number of Votes for Each Candidate Nombre de votes pour chaque candidat(e)						Summary Sommaire			
		Preliminary List / Liste préliminaire	Added / Ajoutés	Deleted / Enlevés	Official List / Liste officielle	Sworn In / Assermentés	Net Total / Total net	Mark Thomas McNulty (L)	Tim Clarke (PC)	N/A (COR)	Thomas Mitchell (NLP/PLN)	Elizabeth Weir (NDP/NPD)	N/A (IND)	Total Votes / Total des votes	Rejected / Rejetés	Votes Cast / Ayant voté	% voted / % ayant voté
1	Carleton Community Center	381	0	0	381	18	399	53	70		2	123	248	0	248	62.16%	
2	Carleton Community Center	389	9	0	398	3	401	54	68		2	110	234	1	235	58.60%	
3	Carleton Community Center	384	4	0	388	31	419	50	64		1	111	226	2	228	54.42%	
4	Carleton Kirk Church Hall	297	2	0	299	19	318	16	46		1	94	157	2	159	50.00%	
5	Carleton Kirk Church Hall	338	5	0	343	18	361	26	45		1	112	184	0	184	50.97%	
6	Carleton Kirk Church Hall	77	0	0	77	0	77	17	30		0	12	59	0	59	76.62%	
7	St. Lukes Church Hall	348	13	0	361	19	380	46	59		4	82	191	4	195	51.32%	
8	St. Lukes Church Hall	308	4	0	312	15	327	48	53		4	84	189	0	189	57.80%	
9	St. Lukes Church Hall	234	3	0	237	16	253	38	33		3	60	134	0	134	52.96%	
10	St. Lukes Church Hall	234	0	0	234	11	245	20	31		1	37	89	1	90	36.73%	
11	Cathedral Parish Center	280	9	0	289	32	321	58	47		5	82	192	3	195	60.75%	
12	Cathedral Parish Center	226	4	0	230	14	244	22	27		1	45	95	0	95	38.93%	
13	Cathedral Parish Center	222	14	0	236	33	269	53	30		2	74	159	1	160	59.48%	
14	St.John Boys & Girls Club	311	5	0	316	10	326	40	45		2	74	161	5	166	50.92%	
15	Seniors Hi-Rise	109	1	0	110	1	111	26	33		3	21	83	0	83	74.77%	
16	St.John Boys & Girls Club	279	8	0	287	17	304	24	39		1	78	142	2	144	47.37%	
17	Market Sq.Seniors Complex	154	23	0	177	25	202	48	45		2	66	161	0	161	79.70%	
18	Rotary Admiral Beatty	209	14	0	223	36	259	40	62		0	95	197	0	197	76.06%	
19	St.John Boys & Girls Club	315	23	0	338	39	377	38	47		2	116	203	2	205	54.38%	
20	St.John Boys & Girls Club	225	25	0	250	37	287	40	37		1	70	148	2	150	52.26%	
21	St.John Boys & Girls Club	238	24	0	262	47	309	45	43		1	90	179	0	179	57.93%	
22	St.John Boys & Girls Club	273	6	0	279	24	303	33	29		1	80	143	1	144	47.52%	
23	St.James Anglican Church	307	7	0	314	22	336	36	36		0	80	152	0	152	45.24%	
24	St.James Anglican Church	173	4	0	177	25	202	23	30		1	53	107	1	108	53.47%	
25	St.James Anglican Church	177	2	0	179	3	182	22	26		2	47	97	0	97	53.30%	
26	St.James Anglican Church	147	4	0	151	19	170	25	31		0	51	107	0	107	62.94%	
27	St.James Anglican Church	189	2	0	191	3	194	24	30		0	53	107	0	107	55.15%	
28	St.James Anglican Church	125	4	0	129	9	138	14	9		0	38	61	1	62	44.93%	
29	St.James Anglican Church	206	6	0	212	15	227	38	27		0	78	143	0	143	63.00%	
30	St.James Anglican Church	276	37	0	313	57	370	51	39		1	100	191	0	191	51.62%	
M31	Mobile Poll	68	1	0	69	2	71	16	8		1	13	38	1	39	54.93%	
M32	Mobile Poll	35	0	0	35	0	35	16	6		3	4	29	0	29	82.86%	
M33	Mobile Poll	68	0	0	68	0	68	8	16		0	6	30	0	30	44.12%	
M34	Mobile Poll	55	0	0	55	0	55	9	16		0	4	29	0	29	52.73%	
M35	Mobile Poll	8	0	0	8	6	14	6	4		0	3	13	0	13	92.86%	
A1	Advance Poll							99	41		2	62	204	0	204		

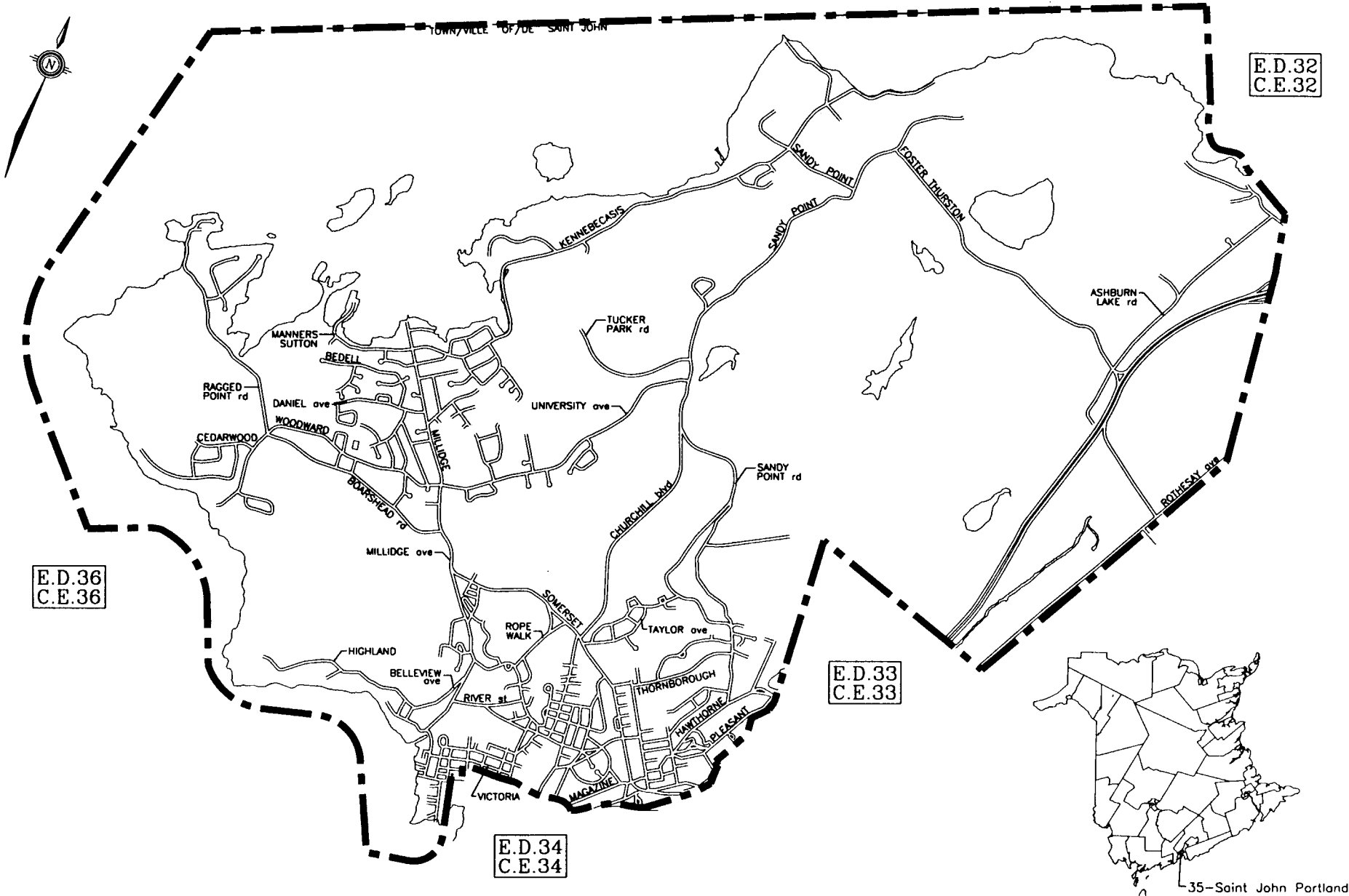
A2	RO Office						64	36	4	64		168	2	170			
SB	Special Ballot						61	11	0	26		98	1	99			
TOTALS / TOTAUX		7665	263	0	7928	626	8554	1347	1349	0	54	2398	0	5148	32	5180	60.56%



## 34-Saint John Harbour

# 35 Saint John Portland Michael J. Donahue		Number of Electors Nombre d'électeurs						Number of Votes for Each Candidate Nombre de votes pour chaque candidat(e)						Summary Sommaire			
		Preliminary List / Liste préliminaire	Added / Ajoutés	Deleted / Enlevés	Official List / Liste officielle	Sworn In / Assermentés	Net Total / Total net	Leo McAdam (L)	Trevor Arthur Holder (PC)	N/A (COR)	Miville Couture (NLP/PLN)	Pam F. Coates (NDP/NPD)	N/A (IND)	Total Votes / Total des votes	Rejected / Rejetés	Votes Cast / Ayant voté	% voted / % ayant voté
1	North End Community Ctr	280	6	0	286	12	298	27	83		1	36	147	1	148	49.66%	
2	North End Community Ctr	312	3	1	314	19	333	37	126		1	33	197	3	200	60.06%	
3	North End Community Ctr	309	1	0	310	16	326	26	111		2	41	180	0	180	55.21%	
4	North End Community Ctr	347	4	0	351	15	366	34	115		4	37	190	3	193	52.73%	
5	Somerset Community Ctr	336	2	0	338	18	356	46	143		0	31	220	3	223	62.64%	
6	Somerset Community Ctr	232	8	3	237	30	267	31	93		0	25	149	2	151	56.55%	
7	Somerset Community Ctr	226	4	0	230	32	262	32	113		3	17	165	0	165	62.98%	
8	Charlton Place Lounge	236	1	0	237	8	245	41	97		2	25	165	7	172	70.20%	
9	Somerset Community Ctr	172	4	0	176	12	188	32	32		0	32	96	0	96	51.06%	
10	Somerset Community Ctr	306	7	0	313	16	329	38	146		2	37	223	2	225	68.39%	
11	Royal Canadian Legion Br 64	354	1	13	342	15	357	69	131		0	32	232	0	232	64.99%	
12	Somerset Community Ctr	313	0	0	313	3	316	42	125		3	36	206	1	207	65.51%	
13	Holy Trinity Parish Centre	120	4	0	124	11	135	25	54		0	3	82	2	84	62.22%	
14	Holy Trinity Parish Centre	330	4	0	334	20	354	49	119		2	29	199	5	204	57.63%	
15	Holy Trinity Parish Centre	316	4	0	320	39	359	43	145		2	26	216	2	218	60.72%	
16	Holy Trinity Parish Centre	281	5	0	286	36	322	52	110		0	39	201	4	205	63.66%	
17	Royal Canadian Legion Br 64	328	1	0	329	7	336	40	79		0	47	166	2	168	50.00%	
18	Royal Canadian Legion Br 64	237	0	0	237	13	250	42	70		1	37	150	0	150	60.00%	
19	Royal Canadian Legion Br 64	179	1	0	180	9	189	19	45		0	35	99	3	102	53.97%	
20	St. Clement's Church Hall	294	1	0	295	32	327	54	119		4	20	197	3	200	61.16%	
21	St. Clement's Church Hall	320	1	0	321	14	335	42	154		1	31	228	0	228	68.06%	
22	St. Clement's Church Hall	288	4	0	292	37	329	63	159		3	16	241	2	243	73.86%	
23	St. Clement's Church Hall	250	1	0	251	11	262	35	100		1	14	150	2	152	58.02%	
24	St. Clement's Church Hall	369	5	0	374	37	411	60	213		1	18	292	0	292	71.05%	
25	Millidgeville Community Ctr	291	2	0	293	20	313	41	163		0	19	223	1	224	71.57%	
26	Millidgeville Community Ctr	346	2	0	348	6	354	109	164		2	15	290	1	291	82.20%	
27	Millidgeville Community Ctr	269	4	0	273	29	302	81	140		1	14	236	1	237	78.48%	
28	Millidgeville Community Ctr	339	3	0	342	8	350	93	145		3	16	257	3	260	74.29%	
29	Millidgeville Community Ctr	345	10	0	355	37	392	65	159		2	38	264	3	267	68.11%	
30	Rocmaura & Ruth Ross	181	0	0	181	4	185	64	26		1	1	92	3	95	51.35%	
31	Sunview & Kenebec Manor	77	0	0	77	0	77	10	12		0	3	25	1	26	33.77%	
32	St John Regional Hospital							9	13		0	2	24	0	24		
33	Church of St. J and St. S.	100	0	0	100	0	100	17	34		1	1	53	5	58	58.00%	
A1	Advance 1							88	138		1	22	249	2	251		
A2	Advance 2/RO Office							49	64		1	14	128	0	128		
SB	Special Ballot							53	33		0	2	88	0	88		

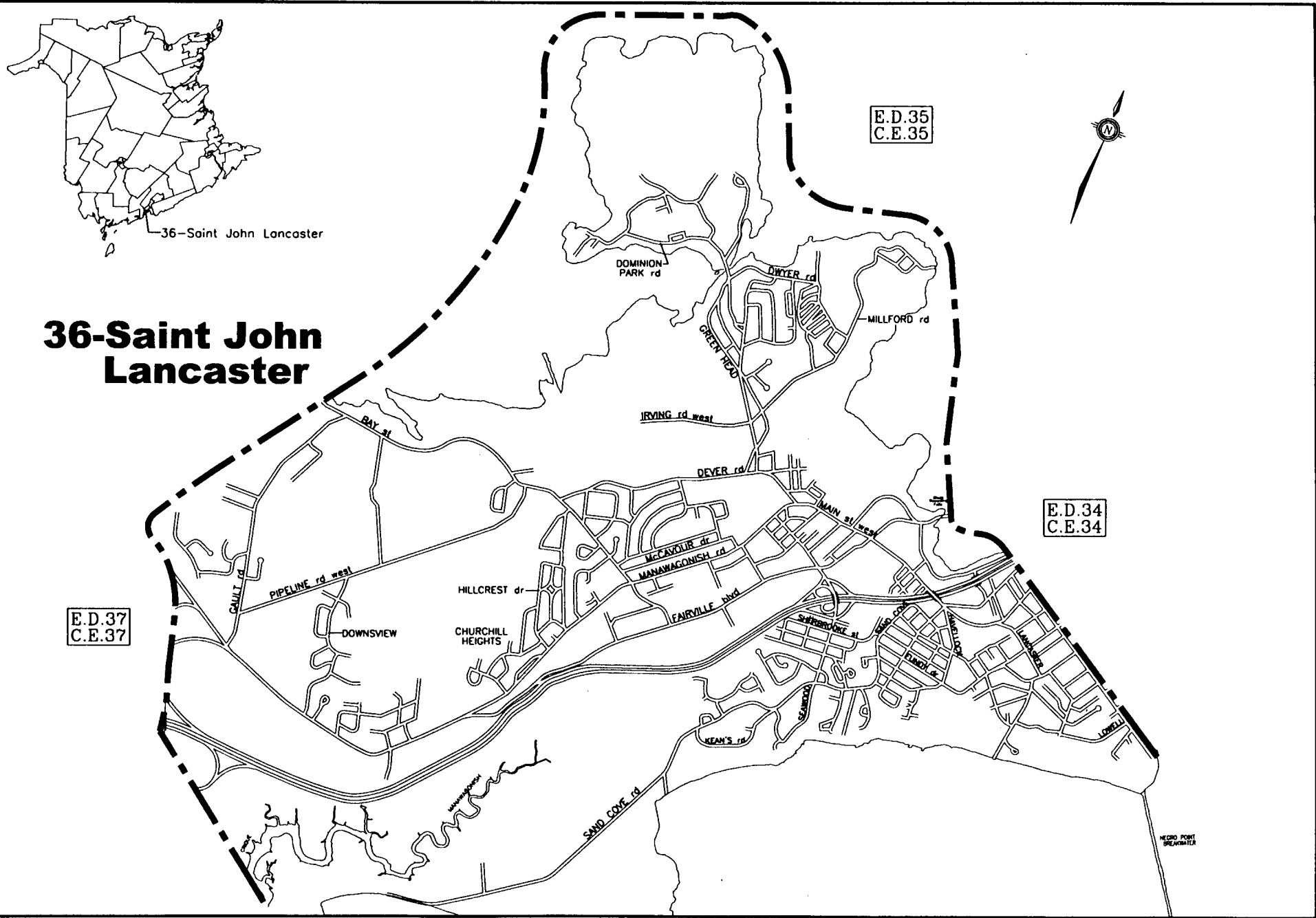
# 35-Saint John Portland



# 36 Saint John Lancaster Marie Burchill		Number of Electors Nombre d'électeurs						Number of Votes for Each Candidate Nombre de votes pour chaque candidat(e)						Summary Sommaire			
		Preliminary List / Liste préliminaire	Added / Ajoutés	Deleted / Enlevés	Official List / Liste officielle	Sworn In / Assermentés	Net Total / Total net	Jane Barry (L)	Norm McFarlane (PC)	Jim Webb (COR)	Christopher B. Collrin (NLP/PLN)	Bill Farren (NDP/NPD)	N/A (IND)	Total Votes / Total des votes	Rejected / Rejetés	Votes Cast / Ayant voté	% voted / % ayant voté
1A	St. Mark's United Church	246	4	0	250	4	254	52	96	2	2	21	173	1	174	68.50%	
1B	St. Mark's United Church	236	1	0	237	4	241	47	86	1	2	29	165	0	165	68.46%	
2	St. Mark's United Church	334	3	0	337	10	347	77	144	1	0	23	245	2	247	71.18%	
3	St. Mark's United Church	347	1	0	348	10	358	94	131	4	0	16	245	1	246	68.72%	
4	St. Mark's United Church	388	5	0	393	4	397	57	117	7	1	30	212	2	214	53.90%	
5	St. Mark's United Church	416	0	0	416	25	441	124	175	6	0	26	331	0	331	75.06%	
6A	St. Mark's United Church	259	0	1	258	2	260	58	105	4	1	30	198	1	199	76.54%	
6B	St. Mark's United Church	239	0	0	239	2	241	43	109	1	2	11	166	0	166	68.88%	
7	Hillcrest Village Apt, Inc.	120	0	0	120	1	121	22	56	2	0	9	89	3	92	76.03%	
8	St. Mark's United Church	373	1	0	374	4	378	78	100	1	2	34	215	3	218	57.67%	
9	St. Mark's United Church	388	2	0	390	6	396	98	169	3	2	25	297	1	298	75.25%	
10A	Denis Morris Centre	254	0	0	254	0	254	51	79	8	2	31	171	0	171	67.32%	
10B	Denis Morris Centre	298	1	0	299	2	301	77	106	1	0	27	211	2	213	70.76%	
11	Milford Community Centre	326	1	0	327	0	327	66	113	6	2	47	234	5	239	73.09%	
12	Milford Community Centre	371	0	0	371	7	378	70	126	11	2	49	258	0	258	68.25%	
13	Denis Morris Centre	224	1	0	225	6	231	55	83	2	0	17	157	1	158	68.40%	
14	St. Mark's United Church	389	0	0	389	9	398	93	164	6	3	27	293	2	295	74.12%	
15	St. Mark's United Church	379	4	0	383	16	399	55	123	5	5	41	229	1	230	57.64%	
16	Assumption Parish Centre	344	3	0	347	21	368	45	164	3	1	21	234	1	235	63.86%	
17	Assumption Parish Centre	373	5	0	378	3	381	32	136	5	2	68	243	3	246	64.57%	
18A	Assumption Parish Centre	239	2	3	238	3	241	35	90	5	0	20	150	1	151	62.66%	
18B	Assumption Parish Centre	249	4	0	253	10	263	39	115	1	1	12	168	1	169	64.26%	
19	Assumption Parish Centre	375	1	0	376	2	378	73	153	2	0	18	246	4	250	66.14%	
20	Assumption Parish Centre	334	8	0	342	23	365	59	122	5	0	41	227	2	229	62.74%	
21	Assumption Parish Centre	398	5	0	403	9	412	79	175	7	0	20	281	1	282	68.45%	
22	Assumption Parish Centre	425	2	1	426	9	435	72	164	5	2	48	291	2	293	67.36%	
23	Assumption Parish Centre	307	3	0	310	10	320	35	93	3	4	58	193	3	196	61.25%	
24	Assumption Parish Centre	379	3	0	382	29	411	110	115	3	55	7	290	1	291	70.80%	
25	Assumption Parish Centre	356	2	0	358	5	363	51	132	12	1	42	238	0	238	65.56%	
26	Assumption Parish Centre	329	0	0	329	13	342	51	90	6	0	50	197	2	199	58.19%	
M27	Westport/Westgate/Park Pl/Fairville	38	0	0	38	2	40	13	8	5	2	0	28	1	29	72.50%	
M28	Centracare Saint John	49	0	0	49	0	49	2	3	1	0	3	9	2	11	22.45%	
M29	Ridgewood Centre	58	0	0	58	1	59	5	15	5	1	3	29	2	31	52.54%	
Adv 1	St. Mark's United Church							104	132	7	1	6	250	0	250		
Adv 2	St. Mark's United Church							75	126	4	0	18	223	2	225		
Adv 3	Returning Office							46	58	3	0	17	124	0	124		



SB Returning Office						47	26	1	0	0		74	0	74		
TOTALS / TOTAUX	9840	62	5	9897	252	10149	2190	3999	154	96	945	0	7384	53	7437	73.28%

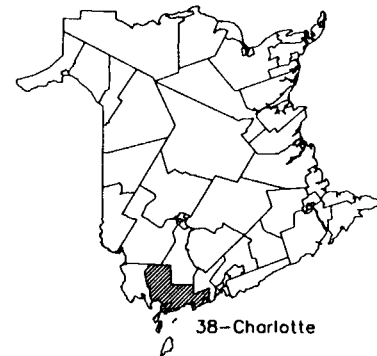


# 37 Grand Bay-Westfield Sharon Carr		Number of Electors Nombre d'électeurs						Number of Votes for Each Candidate Nombre de votes pour chaque candidat(e)						Summary Sommaire			
		Preliminary List / Liste préliminaire	Added / Ajoutés	Deleted / Enlevés	Official List / Liste officielle	Sworn In / Assermentés	Net Total / Total net	Grace Losier (L)	Milt Sherwood (PC)	Colby Fraser (COR)	N/A (NLP/PLN)	Percy Wayne Ward (NDP/NPD)	N/A (IND)	Total Votes / Total des votes	Rejected / Rejetés	Votes Cast / Ayant voté	% voted / % ayant voté
1	Lorneville Rec. Centre	313	1	0	314	2	316	29	91	13		25	158	0	158	50.00%	
2	Lorneville Rec. Centre	212	0	0	212	1	213	15	103	9		15	142	0	142	66.67%	
3	Fundy Bay Motel	375	0	0	375	5	380	49	143	11		39	242	1	243	63.95%	
4	Saint John Marina	281	1	0	282	6	288	32	123	2		19	176	0	176	61.11%	
5	Saint John Marina	297	2	0	299	0	299	30	126	10		21	187	0	187	62.54%	
6	Saint John Marina	388	0	0	388	4	392	52	174	14		24	264	0	264	67.35%	
7	Saint John Marina	320	7	0	327	18	345	41	132	15		26	214	3	217	62.90%	
8	Saint John Marina	284	0	0	284	2	286	43	135	7		14	199	0	199	69.58%	
9	Grand Bay Centrum	411	3	0	414	0	414	88	159	12		17	276	1	277	66.91%	
10	Grand Bay Centrum	368	1	0	369	5	374	76	128	14		24	242	2	244	65.24%	
11	Grand Bay Centrum	285	1	0	286	7	293	60	102	13		11	186	2	188	64.16%	
12	Grand Bay Centrum	384	6	1	389	9	398	70	166	14		20	270	0	270	67.84%	
13	Grand Bay Centrum	405	7	0	412	1	413	106	149	6		25	286	0	286	69.25%	
14	Grand Bay Centrum	349	4	0	353	7	360	85	139	12		23	259	0	259	71.94%	
15	Grand Bay Centrum	437	4	0	441	8	449	91	169	10		13	283	0	283	63.03%	
16	Westfield Fire Station #2	363	8	0	371	9	380	49	206	1		14	270	0	270	71.05%	
17	Westfield Fire Station #2	387	5	0	392	12	404	36	203	9		35	283	0	283	70.05%	
18	Nerepis United Baptist Church	259	8	0	267	26	293	33	137	10		25	205	1	206	70.31%	
19	Nerepis United Baptist Church	229	4	0	233	9	242	31	126	6		7	170	1	171	70.66%	
20	Nerepis United Baptist Church	248	5	0	253	2	255	43	110	3		8	164	0	164	64.31%	
21	Nerepis United Baptist Church	203	0	0	203	4	207	22	86	7		16	131	0	131	63.29%	
22	Browns Flat Recreation Assoc.	253	3	0	256	5	261	47	94	6		16	163	1	164	62.84%	
23	Browns Flat Recreation Assoc.	295	2	0	297	5	302	45	153	8		9	215	1	216	71.52%	
24	Browns Flat Recreation Assoc.	264	0	0	264	4	268	70	104	9		13	196	0	196	73.13%	
25	St. Luke Sunday School	262	0	0	262	2	264	62	106	10		14	192	0	192	72.73%	
A26	Fundy Bay Motel							10	5	0		5	20	0	20		
A27A	Grand Bay Centrum							22	26	1		2	51	0	51		
A27B	Grand Bay Centrum							17	30	0		3	50	0	50		
A28A	Westfield Fire Station #2							11	23	0		1	35	0	35		
A28B	Westfield Fire Station #2							13	20	2		2	37	0	37		
29	Returning Office							45	64	5		4	118	1	119		
SB	Special Ballot							10	14	1		0	25	1	26		
TOTALS / TOTAUX		7872	72	1	7943	153	8096	1433	3546	240	0	490	0	5709	15	5724	70.70%



# 38 Charlotte Mary J. Stewart		Number of Electors Nombre d'électeurs						Number of Votes for Each Candidate Nombre de votes pour chaque candidat(e)						Summary Sommaire			
		Preliminary List / Liste préliminaire	Added / Ajoutés	Deleted / Enlevés	Official List / Liste officielle	Sworn In / Assermentés	Net Total / Total net	Sheldon Lee (L)	Sharon E. Tucker (PC)	N/A (COR)	N/A (NLP/PLN)	Eugene A. Dugas (NDP/NPD)	N/A (IND)	Total Votes / Total des votes	Rejected / Rejetés	Votes Cast / Ayant voté	% voted / % ayant voté
1	Rollingdam	298	1	1	298	2	300	122	99			5	226	7	233	77.67%	
2	Elmsville	196	0	0	196	0	196	86	51			10	147	1	148	75.51%	
3	Kerrs Ridge	249	0	0	249	19	268	117	62			12	191	0	191	71.27%	
4	Bonny River	310	3	0	313	1	314	186	59			12	257	3	260	82.80%	
5	Bethel	311	0	0	311	8	319	160	72			5	237	1	238	74.61%	
6	L'Etete	213	0	0	213	3	216	77	48			6	131	0	131	60.65%	
7	Mascarne Caithness	378	4	0	382	4	386	156	85			7	248	3	251	65.03%	
8	Back Bay	300	4	0	304	14	318	126	86			7	219	0	219	68.87%	
9	St. George	336	4	0	340	0	340	156	66			9	231	5	236	69.41%	
10	St. George	191	94	0	285	32	317	156	73			13	242	3	245	77.29%	
11	St. George	338	16	0	354	11	365	178	80			9	267	1	268	73.42%	
12	Up L'Etang Lk Utopia	255	13	0	268	13	281	141	62			6	209	3	212	75.44%	
13	Blacks Har Rd	287	42	2	327	10	337	149	74			7	230	0	230	68.25%	
14	Blacks Harbour	359	4	0	363	12	375	159	78			16	253	3	256	68.27%	
15	Blacks Harbour	356	2	0	358	14	372	121	102			19	242	1	243	65.32%	
16	Blacks Harbour	374	3	0	377	5	382	113	91			33	237	2	239	62.57%	
17	Jack Rd/Lake Utopia	294	20	0	314	15	329	143	62			7	212	0	212	64.44%	
18	Pennfield Rdg/Woodland	281	2	0	283	20	303	116	72			13	201	1	202	66.67%	
19	Seeleys CV/Pennfield	381	0	0	381	7	388	151	97			9	257	2	259	66.75%	
20	N River/Pocologan/Lep.	384	1	0	385	5	390	153	107			21	281	0	281	72.05%	
21	Maces Bay	303	0	0	303	0	303	101	111			8	220	0	220	72.61%	
22	Lepreau/Musquash	219	0	0	219	6	225	54	88			10	152	0	152	67.56%	
23	Dipper/Chance Har.	353	0	0	353	5	358	136	93			14	243	1	244	68.16%	
24	Musquash	316	0	0	316	0	316	60	100			33	193	0	193	61.08%	
25	Collingwood/Fundy Hosp/Ridgeway	39	0	0	39	0	39	10	10			0	20	0	20	51.28%	
A1	St. George							56	57			4	117	2	119		
A2	Pennfield Rdg/Woodland							24	27			0	51	0	51		
A3	Dipper Harbour							14	7			1	22	0	22		
A4	RO Office							23	19			1	43	0	43		
SB	Special Ballot							19	33			2	54	0	54		
TOTALS / TOTAUX		7321	213	3	7531	206	7737	3263	2071	0	0	299	0	5633	39	5672	73.31%

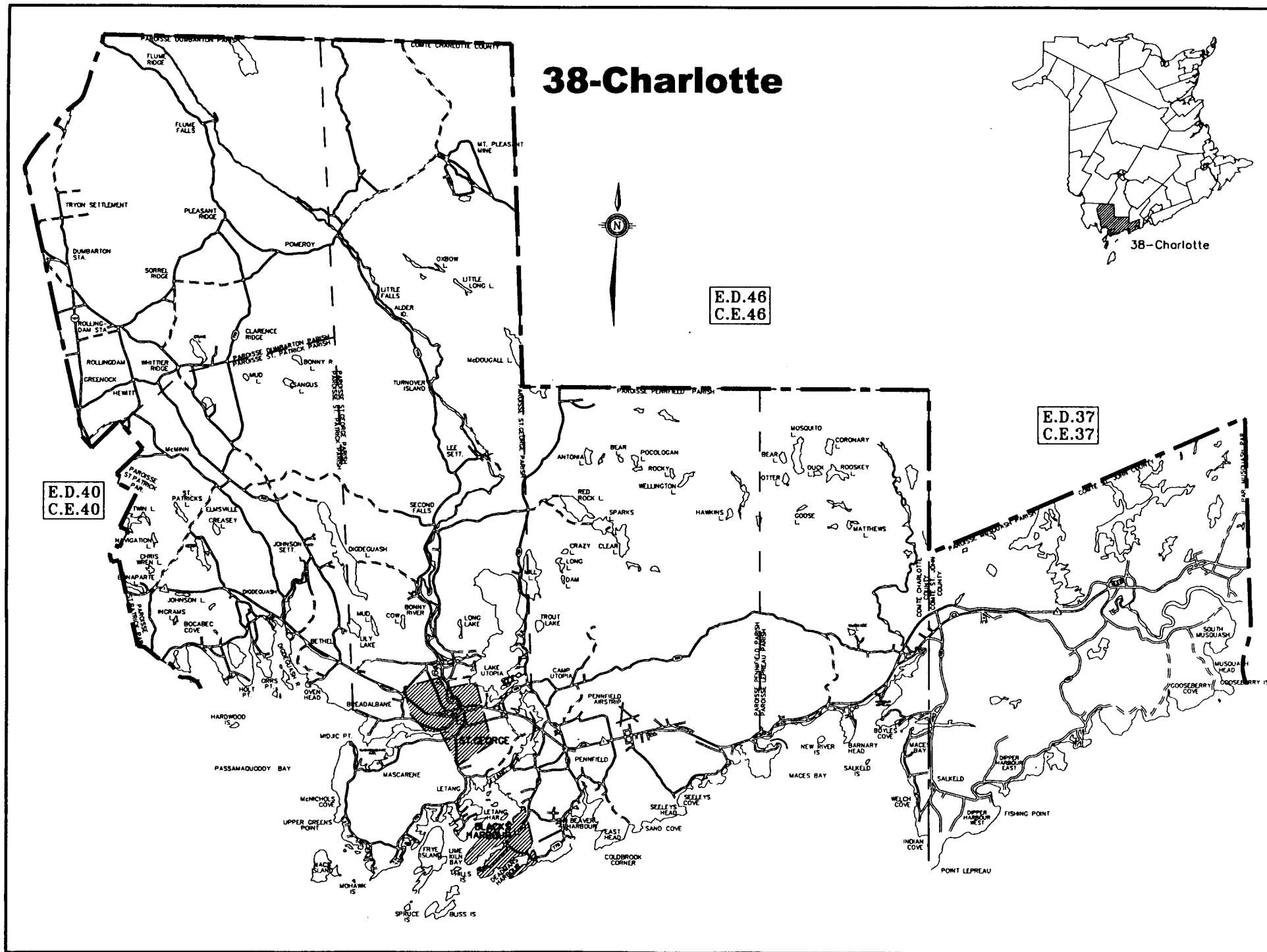
# 38-Charlotte



E.D.46  
C.E.46

E.D.37  
C.E.37

E.D.40  
C.E.40

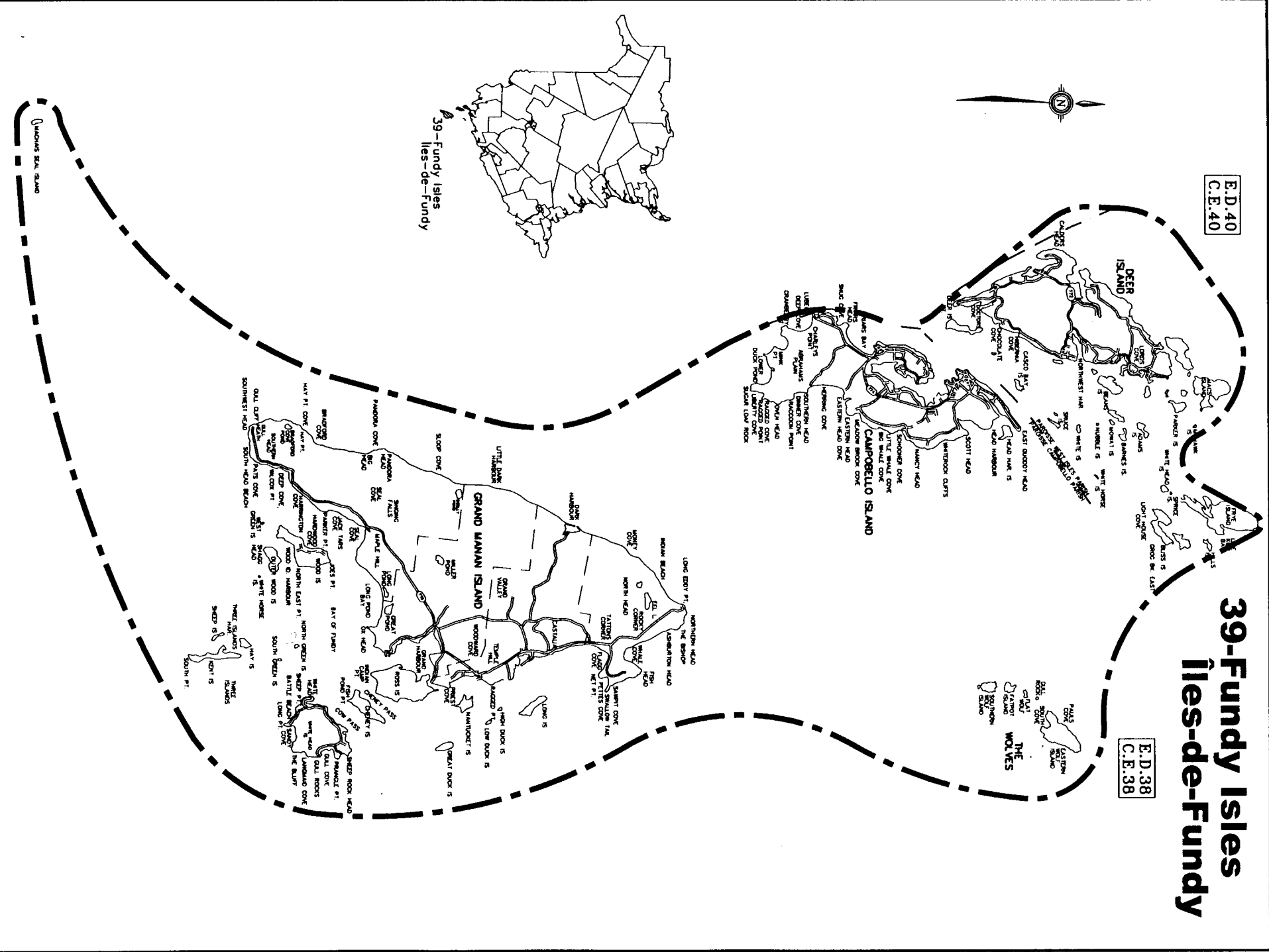


# 39 Fundy Isles / Îsles-de-Fundy Andrea E Morse		Number of Electors Nombre d'électeurs						Number of Votes for Each Candidate Nombre de votes pour chaque candidat(e)						Summary Sommaire			
		Preliminary List / Liste préliminaire	Added / Ajoutés	Deleted / Enlevés	Official List / Liste officielle	Sworn In / Assermentés	Net Total / Total net	Eric Allaby (L)	Ed Brine (PC)	N/A (COR)	N/A (NLP/PLN)	Bill Barteau (NDP/NPD)	N/A (IND)	Total Votes / Total des votes	Rejected / Rejetés	Votes Cast / Ayant voté	% voted / % ayant voté
1	Leonardville Womens Inst.	339	5	1	343	2	345	109	110			13	232	1	233	67.54%	
2	Leonardville Womens Inst.	286	3	1	288	2	290	76	112			9	197	1	198	68.28%	
3	Senior Citizens Hall, Camp.	282	2	0	284	2	286	37	136			1	174	0	174	60.84%	
4	Senior Citizens Hall, Camp.	246	4	0	250	5	255	41	125			3	169	0	169	66.27%	
5	Senior Citizens Hall, Camp.	252	0	0	252	3	255	30	120			5	155	0	155	60.78%	
6	Seal Cove Hall, G.M.	397	0	0	397	3	400	168	73			7	248	2	250	62.50%	
7	Royal Canadian Legion, G.M.	216	0	0	216	3	219	76	29			2	107	0	107	48.86%	
8	Royal Canadian Legion, G.M.	245	4	0	249	0	249	73	48			3	124	0	124	49.80%	
9	Woodwards Cove Hall, G.M.	175	0	0	175	0	175	84	33			5	122	0	122	69.71%	
10	Castalia Hall, G.M.	296	10	0	306	15	321	117	77			6	200	1	201	62.62%	
11	NH Anglican Covert Hall, G.M.	247	0	0	247	0	247	98	50			4	152	0	152	61.54%	
12	NH Anglican Covert Hall, G.M.	221	2	0	223	8	231	77	53			4	134	0	134	58.01%	
13	Twine Shead, White Hd, GM	133	1	0	134	0	134	53	51			1	105	0	105	78.36%	
M14	Mobile Campebello	17	1	0	18	0	18	3	7			0	10	0	10	55.56%	
M15	Mobile Grand Manan	15	2	0	17	2	19	13	3			0	16	0	16	84.21%	
A1	RO Office, G.M.							27	12			0	39	0	39		
A2	Legion, G.M.							79	37			2	118	0	118		
A3	Womens Inst, Deer Island							27	33			1	61	0	61		
A4	Ambulance Bldg, Camp.							26	66			0	92	1	93		
SB1	SB Grand Manan							21	2			0	23	0	23		
SB2	SB Deer Island							4	1			0	5	0	5		
SB3	SB Campobello							9	14			0	23	0	23		
TOTALS / TOTAUX		3367	34	2	3399	45	3444	1248	1192	0	0	66	0	2506	6	2512	72.94%

E.D.40  
C.E.40

# 39-Fundy Isles Îles-de-Fundy

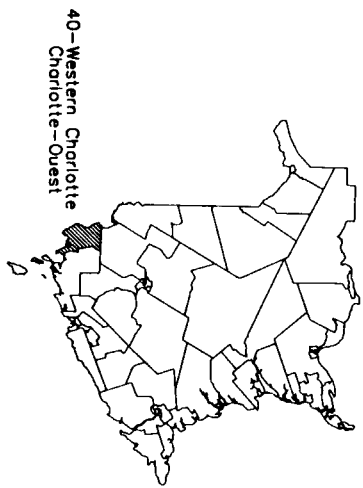
E.D.38  
C.E.38



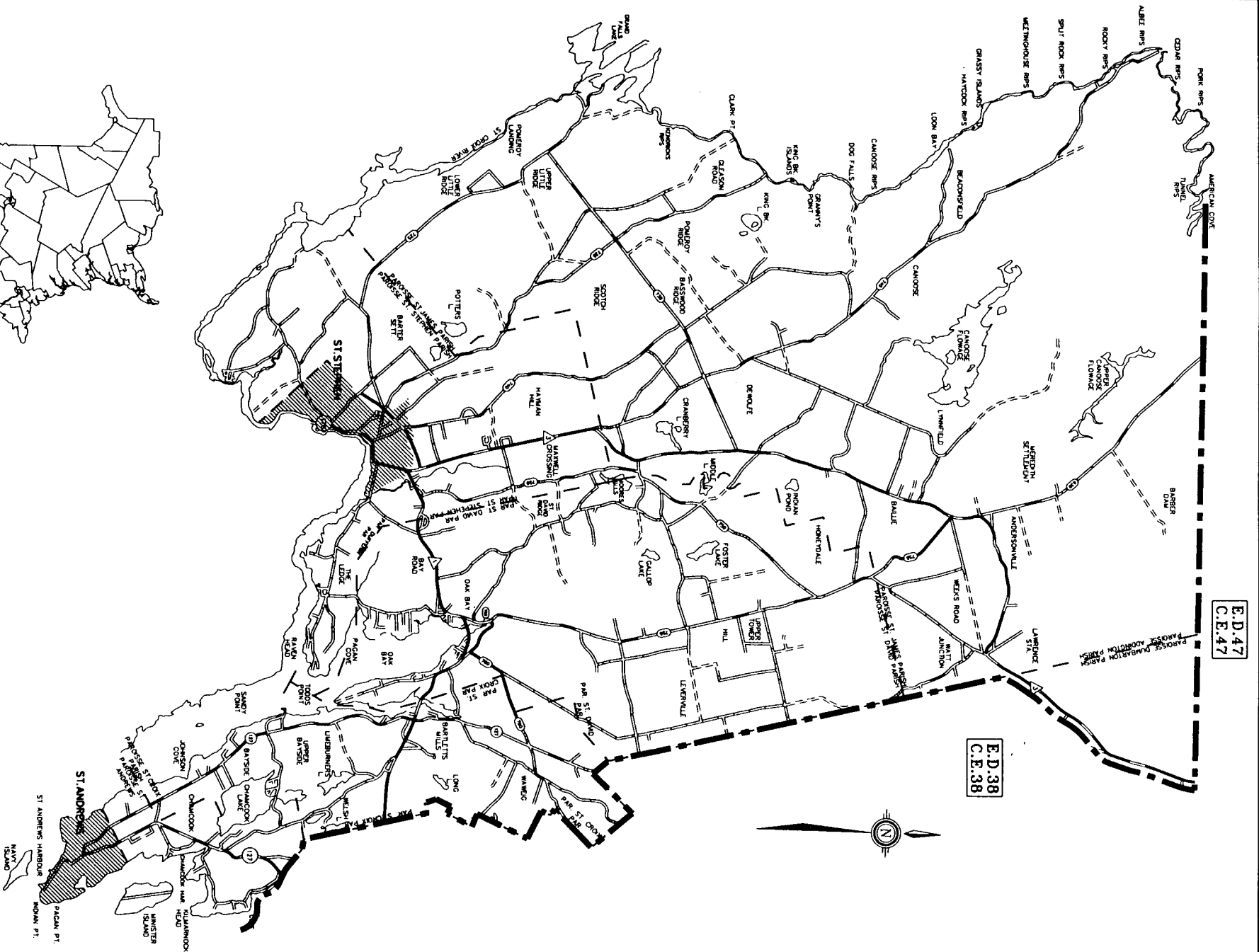
39-Fundy Isles  
Îles-de-Fundy

# 40 - Western Charlotte / Charlotte-ouest W. Robert Brown		Number of Electors Nombre d'électeurs						Number of Votes for Each Candidate Nombre de votes pour chaque candidat(e)						Summary Sommaire			
		Preliminary List / Liste préliminaire	Added / Ajoutés	Deleted / Enlevés	Official List / Liste officielle	Sworn In / Assermentés	Net Total / Total net	Peter Heelis (L)	Tony Huntjens (PC)	N/A (COR)	N/A (NLP/PLN)	Andrew Gordon Graham (NDP/NPD)	N/A (IND)	Total Votes / Total des votes	Rejected / Rejetés	Votes Cast / Ayant voté	% voted / % ayant voté
1	St. Steven Legion	293	14	0	307	12	319	94	124			6	224	1	225	70.53%	
2A	St. Steven Legion	238	11	0	249	19	268	93	88			9	190	0	190	70.90%	
2B	St. Steven Legion	287	4	0	291	2	293	81	102			10	193	1	194	66.21%	
3	St. Steven Legion	205	0	0	205	2	207	67	80			5	152	0	152	73.43%	
4	St. Steven Legion	284	2	0	286	5	291	73	113			9	195	3	198	68.04%	
5	St. Steven Legion	433	2	1	434	4	438	115	168			10	293	3	296	67.58%	
6	St. Steven Legion	313	5	0	318	8	326	80	138			10	228	0	228	69.94%	
7	St. Patricks Hall	333	4	0	337	14	351	107	114			5	226	0	226	64.39%	
8	St. Patricks Hall	386	6	0	392	17	409	109	126			7	242	0	242	59.17%	
9	St. Patricks Hall	273	9	1	281	25	306	107	91			5	203	0	203	66.34%	
10	Milltown Legion	304	5	0	309	26	335	65	145			7	217	0	217	64.78%	
11	Milltown Legion	214	9	0	223	4	227	62	66			8	136	0	136	59.91%	
12	Scotch Ridge Hall	282	0	0	282	6	288	62	131			5	198	1	199	69.10%	
13	Old Ridge Hall	326	4	0	330	7	337	82	129			5	216	0	216	64.09%	
14	Oak Hill Hall	313	13	0	326	12	338	88	180			4	272	0	272	80.47%	
15	Lawrence Station Evergreen	266	0	0	266	0	266	93	104			1	198	0	198	74.44%	
16	Tower Hill Hall	292	0	0	292	6	298	102	110			5	217	1	218	73.15%	
17	Oak Bay Community Centre	302	3	0	305	14	319	78	132			10	220	2	222	69.59%	
18	Old Ridge Hall	253	2	0	255	4	259	60	113			3	176	0	176	67.95%	
19	Old Ridge Hall	227	5	1	231	16	247	57	93			4	154	2	156	63.16%	
20	Good Hope Hall	406	1	0	407	5	412	135	150			14	299	0	299	72.57%	
21	Oak Bay Community Centre	389	12	11	390	41	431	142	134			11	287	1	288	66.82%	
22	Bayside Community Hall	210	1	0	211	5	216	49	95			11	155	1	156	72.22%	
23	Bayside Community Hall	214	0	0	214	3	217	67	76			8	151	0	151	69.59%	
24	W.C. O'Neill Arena	389	1	1	389	2	391	152	81			20	253	1	254	64.96%	
25	W.C. O'Neill Arena	323	0	0	323	6	329	150	75			17	242	0	242	73.56%	
26	W.C. O'Neill Arena	239	0	0	239	6	245	90	43			23	156	0	156	63.67%	
27	Royal Canadian Legion	379	1	0	380	7	387	159	86			25	270	4	274	70.80%	
28	Royal Canadian Legion	313	2	0	315	2	317	106	96			17	219	3	222	70.03%	
M29	St. Stephen	88	14	4	98	0	98	17	19			1	37	2	39	39.80%	
M30	Hospital							3	2			0	5	0	5		
M31	St Andrews	52	5	1	56	0	56	11	18			1	30	2	32	57.14%	
A1	St. Stephen							135	106			4	245	0	245		
A2	St. Andrews							33	16			0	49	0	49		
A3	RO Office							67	74			2	143	0	143		
SB	Special Ballot							80	72			1	153	0	153		





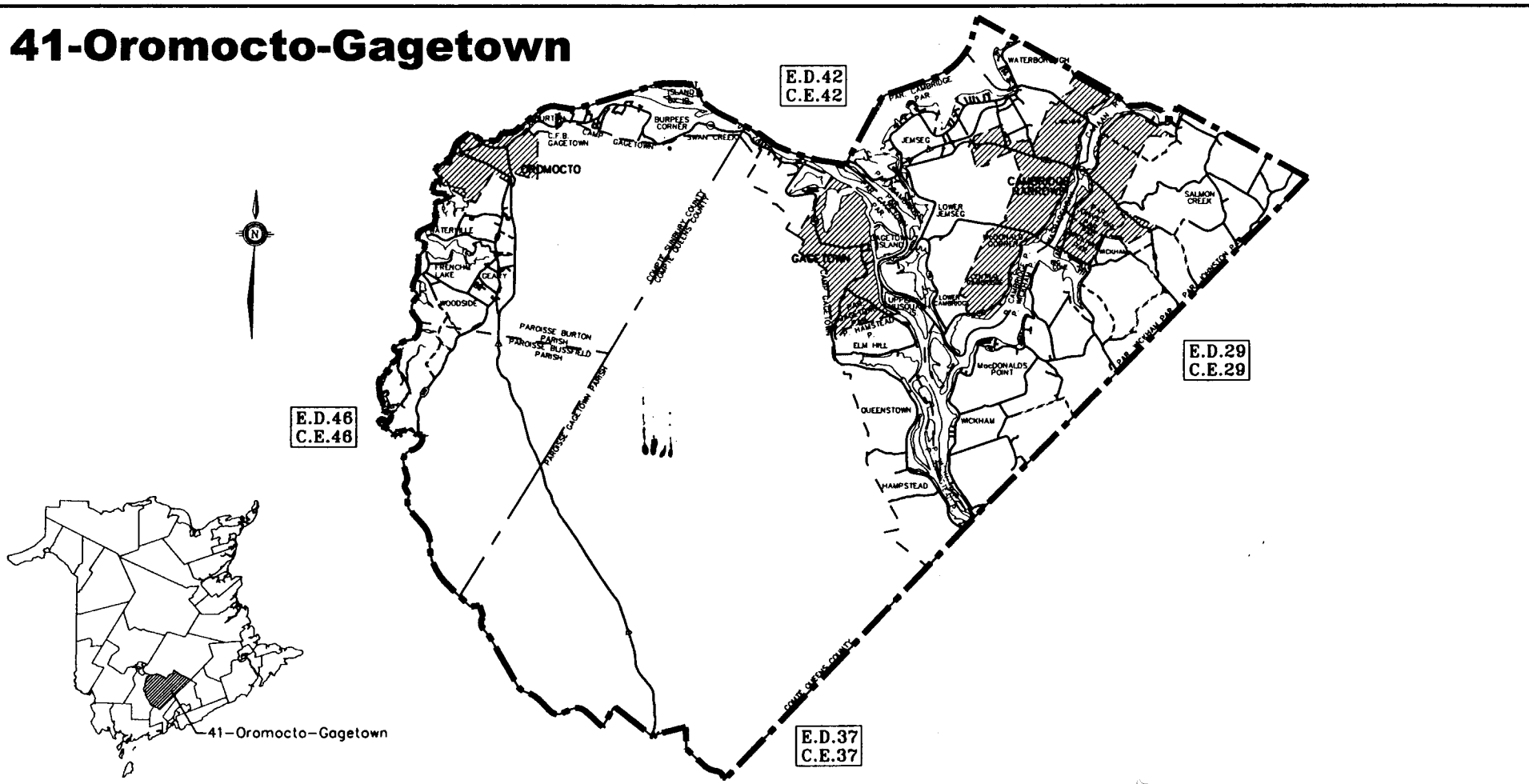
# 40-Western Charlotte Charlotte-ouest



# 41 Oromocto-Gagetown Cecilia McTimoney		Number of Electors Nombre d'électeurs						Number of Votes for Each Candidate Nombre de votes pour chaque candidat(e)						Summary Sommaire			
		Preliminary List / Liste préliminaire	Added / Ajoutés	Deleted / Enlevés	Official List / Liste officielle	Sworn In / Assermentés	Net Total / Total net	Ron Lindala (L)	Jody Carr (PC)	Paul Pye (COR)	N/A (NLP/PLN)	Terry John Hovey (NDP/NPD)	N/A (IND)	Total Votes / Total des votes	Rejected / Rejetés	Votes Cast / Ayant voté	% voted / % ayant voté
1	Oromocto U. Baptist Church	346	2	0	348	7	355	34	138	2	9	183	0	183	51.55%		
2	Oromocto U. Baptist Church	432	0	1	431	4	435	82	141	4	18	245	0	245	56.32%		
3	Oromocto U. Baptist Church	367	0	0	367	6	373	62	164	3	10	239	0	239	64.08%		
4A	Oromocto U. Baptist Church	251	4	0	255	21	276	57	104	3	10	174	0	174	63.04%		
4B	Oromocto U. Baptist Church	264	3	0	267	20	287	54	125	4	5	188	0	188	65.51%		
5	Oromocto U. Baptist Church	226	1	0	227	8	235	59	94	2	7	162	0	162	68.94%		
6	Oromocto U. Baptist Church	240	1	0	241	6	247	60	89	4	5	158	0	158	63.97%		
7	Oromocto U. Baptist Church	403	15	0	418	9	427	38	148	1	2	189	0	189	44.26%		
8	St. Vincent de Paul Church	253	2	0	255	7	262	35	62	0	7	104	0	104	39.69%		
9	St. Vincent de Paul Church	100	2	0	102	9	111	4	17	0	0	21	0	21	18.92%		
10	St. Vincent de Paul Church	154	0	0	154	3	157	13	40	1	4	58	0	58	36.94%		
11	St. Vincent de Paul Church	201	1	0	202	9	211	12	39	0	5	56	0	56	26.54%		
12	St. Vincent de Paul Church	143	1	0	144	4	148	13	28	0	2	43	0	43	29.05%		
13	Community Center	423	2	0	425	7	432	25	91	3	3	122	0	122	28.24%		
14	Community Center	237	2	0	239	10	249	11	50	0	1	62	0	62	24.90%		
15	Community Center	137	0	0	137	2	139	3	20	1	2	26	0	26	18.71%		
16	Community Center	326	1	0	327	25	352	15	78	1	3	97	0	97	27.56%		
17	St. Vincent de Paul Church	61	3	0	64	4	68	3	5	0	1	9	0	9	13.24%		
18	Geary Lions Club	355	3	0	358	10	368	84	151	4	15	254	0	254	69.02%		
19	Geary Lions Club	442	0	0	442	0	442	77	199	6	11	293	0	293	66.29%		
20	Geary Lions Club	347	3	0	350	5	355	100	147	4	12	263	0	263	74.08%		
21	Geary Lions Club	387	3	0	390	6	396	55	204	7	3	269	0	269	67.93%		
22	Geary Lions Club	357	2	0	359	2	361	80	177	7	3	267	0	267	73.96%		
23A	Burton Lions Club	267	1	0	268	12	280	37	101	6	11	155	1	156	55.71%		
23B	Burton Lions Club	239	2	0	241	2	243	39	95	3	1	138	0	138	56.79%		
24A	Burton Lions Club	231	0	0	231	4	235	41	108	4	6	159	0	159	67.66%		
24B	Burton Lions Club	226	0	0	226	4	230	39	95	3	5	142	1	143	62.17%		
25	Burton Lions Club	409	0	0	409	4	413	77	191	24	14	306	0	306	74.09%		
26	River Road Lions Club	241	0	0	241	0	241	32	141	3	7	183	0	183	75.93%		
27A	R.C. Legion #71	211	1	0	212	3	215	49	99	3	9	160	1	161	74.88%		
27B	R.C. Legion #71	249	1	0	250	0	250	35	136	6	5	182	1	183	73.20%		
28	Queenstown LOL #112	215	0	0	215	3	218	71	99	7	11	188	0	188	86.24%		
29	Women's Institute, Jemseg	296	3	0	299	5	304	149	77	6	8	240	1	241	79.28%		
30	Mill Cove Nursing Home	239	0	0	239	2	241	46	129	4	11	190	2	192	79.67%		
31	W. Hall Cambridge	274	2	0	276	6	282	98	113	4	15	230	0	230	81.56%		
32	Washedomoak Sr. Hall	295	1	0	296	17	313	78	142	4	15	239	0	239	76.36%		

33	Belyeas Cove Hall	289	3	0	292	26	318	71	173	4	8	256	0	256	80.50%		
34	Mill Cove Nursing Home	31	0	0	31	0	31	6	16	2	1	25	0	25	80.65%		
35	Gagetown Nursing Home	17	0	0	17	2	19	1	7	4	2	14	0	14	73.68%		
36	Reta's Retreat	11	0	0	11	0	11	4	4	0	1	9	0	9	81.82%		
37	Mobile					9	9	3	6	0	0	9	0	9	100.00%		
A1	Advance 1							51	73	0	2	126	1	127			
A2	Advance 2							29	63	1	3	96	1	97			
A3	Advance 3							10	22	1	0	33	0	33			
A4	Advance 4							25	36	0	6	67	0	67			
A5	Advance 5							0	9	0	1	10	0	10			
A6	Advance 6							57	94	4	2	157	0	157			
SB	Special Ballot							35	32	1	1	69	0	69			
<b>TOTALS / TOTAUX</b>		<b>10192</b>	<b>65</b>	<b>1</b>	<b>10256</b>	<b>283</b>	<b>10539</b>	<b>2059</b>	<b>4372</b>	<b>151</b>	<b>0</b>	<b>283</b>	<b>0</b>	<b>6865</b>	<b>9</b>	<b>6874</b>	<b>65.22%</b>

# 41-Oromocto-Gagetown



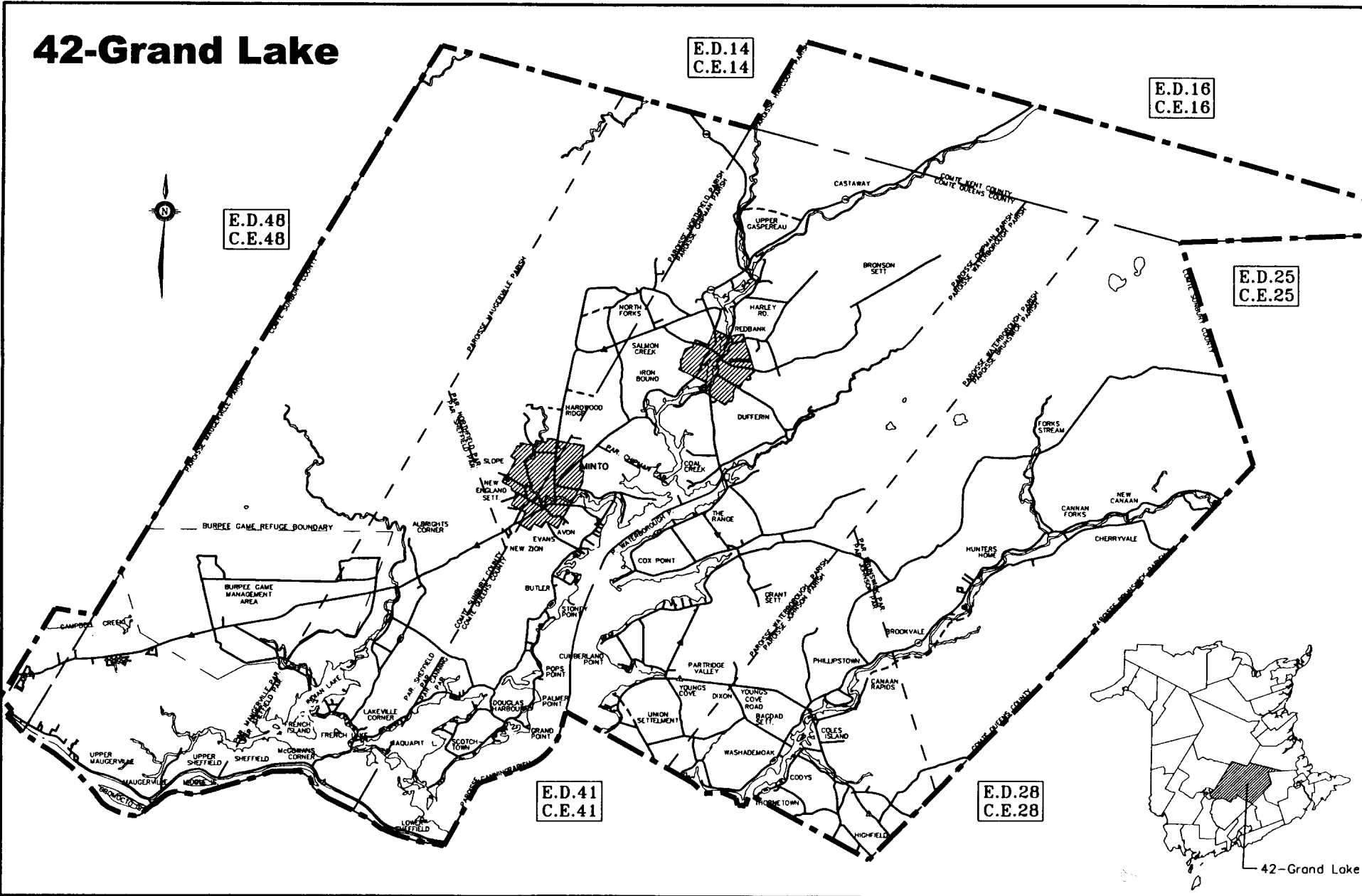
# 42 Grand Lake Phyllis M Wilson		Number of Electors Nombre d'électeurs						Number of Votes for Each Candidate Nombre de votes pour chaque candidat(e)						Summary Sommaire			
		Preliminary List / Liste préliminaire	Added / Ajoutés	Deleted / Enlevés	Official List / Liste officielle	Sworn In / Assermentés	Net Total / Total net	Doug Tyler (L)	Dave Charles Jordan (PC)	Murray C. Barton (COR)	N/A (NLP/PLN)	Phyllis MacLean (NDP/NPD)	N/A (IND)	Total Votes / Total des votes	Rejected / Rejetés	Votes Cast / Ayant voté	% voted / % ayant voté
1	Chipman Royal Can. Legion	433	3	0	436	5	441	149	111	14		8	282	0	282	63.95%	
2	Chipman Royal Can. Legion	237	15	0	252	6	258	81	60	11		8	160	0	160	62.02%	
3	Caanan Rec. Centre	134	0	0	134	1	135	22	79	3		5	109	0	109	80.74%	
4	Grand Washademoak Lions	426	0	10	416	11	427	96	183	11		30	320	0	320	74.94%	
5	Cumberland Bay Com Centre	324	2	0	326	5	331	98	113	18		28	257	8	265	80.06%	
6	Chipman Royal Can. Legion	266	1	0	267	0	267	82	74	9		10	175	0	175	65.54%	
7	Chipman Royal Can. Legion	293	8	0	301	12	313	110	76	8		7	201	1	202	64.54%	
8	Chipman Royal Can. Legion	246	0	0	246	0	246	70	61	6		10	147	0	147	59.76%	
9	Chipman Royal Can. Legion	374	7	0	381	3	384	111	95	12		14	232	0	232	60.42%	
10	Chipman Royal Can. Legion	346	1	0	347	1	348	103	109	16		10	238	0	238	68.39%	
11	Newcastle Creek Com. Hall	294	5	0	299	8	307	85	149	4		8	246	0	246	80.13%	
12	Minto Senior Citizens Club	407	1	0	408	8	416	90	194	7		7	298	1	299	71.88%	
13	Minto Senior Citizens Club	337	1	0	338	3	341	105	117	4		7	233	5	238	69.79%	
14	Minto Senior Citizens Club	322	11	1	332	16	348	105	113	7		6	231	0	231	66.38%	
15	Minto Senior Citizens Club	267	1	0	268	9	277	66	114	8		9	197	2	199	71.84%	
16	Minto Senior Citizens Club	315	5	0	320	10	330	112	86	1		3	202	5	207	62.73%	
17	Minto Senior Citizens Club	312	6	0	318	17	335	76	104	1		4	185	9	194	57.91%	
18	Minto Senior Citizens Club	238	2	0	240	0	240	71	97	3		6	177	0	177	73.75%	
19	Minto Senior Citizens Club	389	2	0	391	0	391	111	147	1		6	265	3	268	68.54%	
20	First UPC Noonan	171	0	0	171	1	172	40	69	4		9	122	0	122	70.93%	
21	First UPC Noonan	301	4	0	305	29	334	110	113	6		15	244	0	244	73.05%	
22	First UPC Noonan	418	5	0	423	13	436	132	135	3		23	293	0	293	67.20%	
23	First UPC Noonan	166	2	0	168	8	176	51	48	3		5	107	1	108	61.36%	
24	Maugerville Com. Centre	238	0	0	238	13	251	43	87	5		13	148	1	149	59.36%	
25	Maugerville Com. Centre	314	1	0	315	10	325	77	134	6		20	237	0	237	72.92%	
26	Womans Institute Sheffield	218	0	0	218	3	221	46	82	4		16	148	0	148	66.97%	
27 A	Four Lakes Senior Citizens	243	0	0	243	4	247	36	120	4		7	167	1	168	68.02%	
27 B	Four Lakes Senior Citizens	223	1	0	224	8	232	74	105	2		7	188	1	189	81.47%	
28	Douglas Harbour Com. Hall	429	2	0	431	13	444	131	196	6		13	346	0	346	77.93%	
29	Waterborough Royal Can.	364	0	0	364	4	368	100	142	11		34	287	0	287	77.99%	
30	W.G. Bishop & Northside	23	0	0	23	0	23	7	9	1		2	19	0	19	82.61%	
31	Queens North Hospital							0	1	0		1	2	0	2		
Adv 1	Chipman Fish and Game							273	94	9		14	390	3	393		
Adv 2	Grand Washademoak Lions							13	19	1		2	35	0	35		
Adv 3	Minto Senior Citizens Club							256	258	9		13	536	3	539		
Adv 4	First UPC Noonan							12	6	0		1	19	0	19		

Adv 5 Maugerville Com. Centre  
 Adv 6 Returning Office  
 SB Special Ballots

4	3	0	1	8	0	8
32	16	1	2	51	0	51
65	50	4	0	119	0	119
<b>TOTALS / TOTAUX</b>	<b>9068</b>	<b>86</b>	<b>11</b>	<b>9143</b>	<b>221</b>	<b>9364</b>

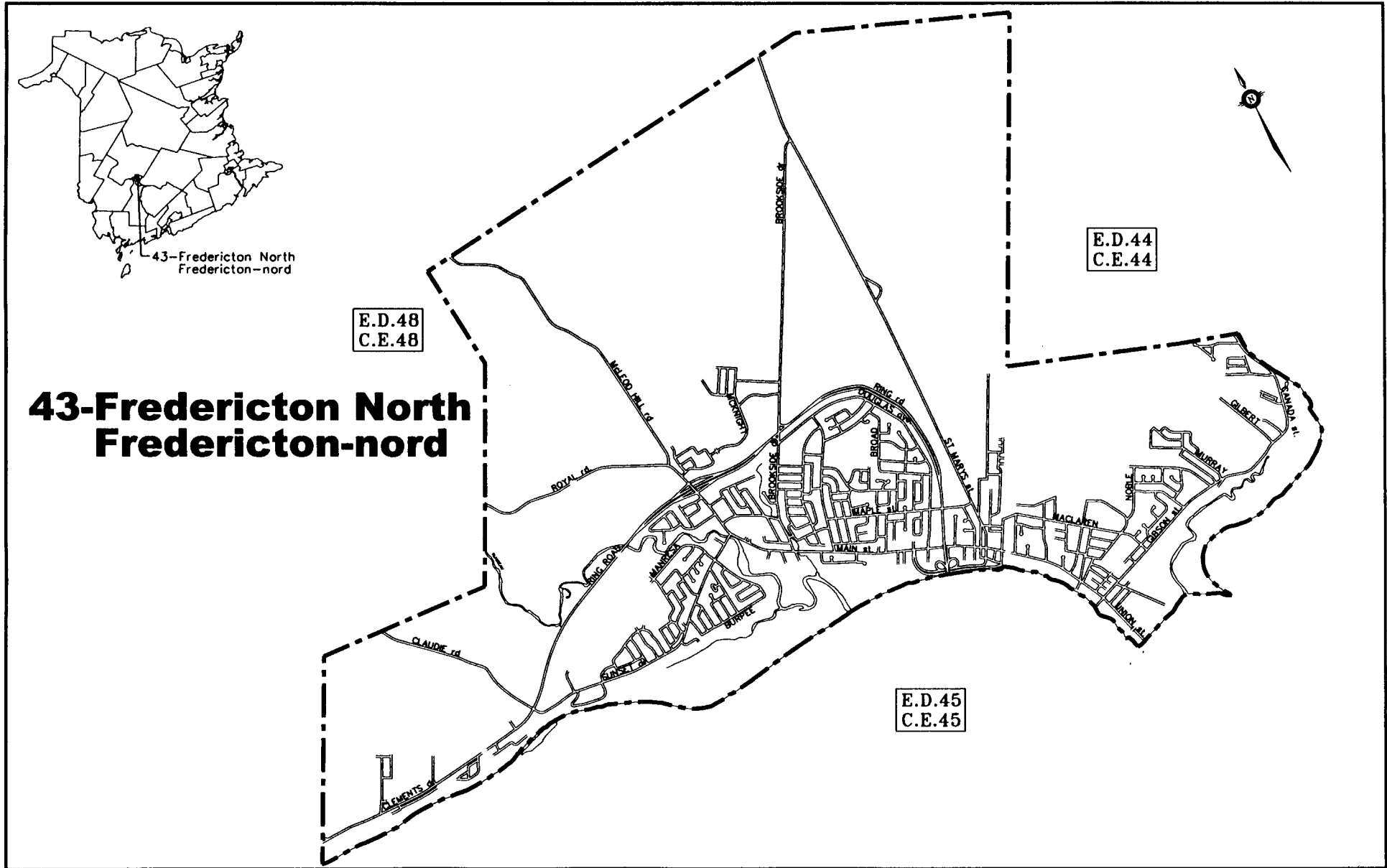
3245	3769	223	0	384	0	7621	44	7665	81.86%
------	------	-----	---	-----	---	------	----	------	--------

# 42-Grand Lake



# 43 - Fredericton North / Fredericton-nord Leonard C Poore		Number of Electors Nombre d'électeurs						Number of Votes for Each Candidate Nombre de votes pour chaque candidat(e)						Summary Sommaire			
		Preliminary List / Liste préliminaire	Added / Ajoutés	Deleted / Enlevés	Official List / Liste officielle	Sworn In / Assermentés	Net Total / Total net	Brad Woodside (L)	Peter Forbes (PC)	Ronald Bubar (COR)	William Parker (NLP/PLN)	Todd Joseph Tingley (NDP/NPD)	N/A (IND)	Total Votes / Total des votes	Rejected / Rejetés	Votes Cast / Ayant voté	% voted / % ayant voté
1	York Manor	395	0	0	395	16	411	120	129	10	2	15	276	1	277	67.40%	
2	York Manor	339	6	0	345	10	355	99	100	6	2	20	227	0	227	63.94%	
3	York Manor	384	2	0	386	24	410	127	136	11	3	18	295	0	295	71.95%	
4	Windsor Court	448	4	0	452	33	485	175	154	7	1	18	355	0	355	73.20%	
5	York Manor	364	1	0	365	0	365	105	120	13	0	16	254	4	258	70.68%	
6	United Church	370	0	0	370	20	390	115	134	9	1	23	282	1	283	72.56%	
7	United Church	298	3	0	301	16	317	112	113	4	0	14	243	3	246	77.60%	
8	Windsor Court	417	2	0	419	8	427	116	120	13	2	27	278	0	278	65.11%	
9	Windsor Court	376	3	0	379	13	392	92	128	8	1	21	250	0	250	63.78%	
10	United Church	134	6	0	140	13	153	50	46	2	0	2	100	1	101	66.01%	
11	Windsor Court	222	14	0	236	10	246	64	71	2	0	14	151	0	151	61.38%	
12	United Church	331	1	0	332	15	347	92	102	2	1	17	214	0	214	61.67%	
13	Johnson Ave. Sen. Citz	367	0	0	367	8	375	68	91	9	1	14	183		183	48.80%	
14	Johnson Ave. Sen. Citz	308	5	0	313	27	340	81	110	10	2	12	215	2	217	63.82%	
15	Church of Christ	372	3	1	374	24	398	104	122	2	0	29	257	0	257	64.57%	
16	Church of Christ	314	9	1	322	10	332	95	140	4	0	20	259	0	259	78.01%	
17	Church of Christ	343	5	0	348	17	365	77	151	5	1	19	253	0	253	69.32%	
18	Church of Christ	355	9	0	364	18	382	119	140	5	1	27	292	0	292	76.44%	
19	Brookside Mall	359	12	0	371	30	401	177	135	1	2	17	332	0	332	82.79%	
20A	Brookside Mall	209	6	0	215	11	226	83	72	2	0	6	163	1	164	72.57%	
20B	Brookside Mall	246	0	0	246	11	257	91	94	2	1	4	192	0	192	74.71%	
21	Brookside Mall	302	8	0	310	45	355	113	119	2	2	17	253	0	253	71.27%	
22	Church of Christ	344	1	0	345	29	374	112	122	5	0	21	260		260	69.52%	
23	Kinsman Centre	367	4	1	370	25	395	76	96	3	2	22	199	1	200	50.63%	
24	Brookside Mall	297	1	0	298	20	318	62	65	4	3	22	156	0	156	49.06%	
25	Kinsman Centre	252	3	0	255	17	272	44	19	1	0	2	66	1	67	24.63%	
26	Kinsman Centre	347	0	0	347	21	368	75	92	1	0	22	190	0	190	51.63%	
27	St. Mary's Ang. Church	320	0	0	320	34	354	91	138	3	0	14	246	0	246	69.49%	
28	Kinsman Centre	350	3	0	353	29	382	101	115	6	2	32	256	0	256	67.02%	
29	St. Mary's Ang. Church	399	0	0	399	12	411	126	141	5	2	25	299	1	300	72.99%	
30	St. Mary's Ang. Church	369	1	0	370	11	381	122	127	5	0	19	273	0	273	71.65%	
31	St. Mary's Ang. Church	338	5	0	343	8	351	66	84	8	0	17	175	3	178	50.71%	
32	Marysville Legion	298	3	0	301	35	336	87	114	1	0	18	220		220	65.48%	
33	Marysville Legion	399	3	0	402	30	432	114	144	22	0	12	292		292	67.59%	
AP1	Brookside Mall							20	27	1	0	2	50	0	50		
AP2	Brookside Mall							40	32	1	0	3	76		76		

AP3 St. Mary's Ang. Church							43	42	0	0	2	87	0	87	
AP4 St. Mary's Ang. Church							41	35	0	0	5	81	0	81	
AP5 Brookside Mall							126	97	2	1	15	241		241	
M Mobile York Manor	78	0	0	78	0	78	46	23	2	1	6	78		78 100.00%	
SB Special Ballot							31	41	4	0	3	79	0	79	
<b>TOTALS / TOTAUX</b>	<b>11411</b>	<b>123</b>	<b>3</b>	<b>11531</b>	<b>650</b>	<b>12181</b>	<b>3698</b>	<b>4081</b>	<b>203</b>	<b>34</b>	<b>632</b>	<b>0</b>	<b>8648</b>	<b>19</b>	<b>8667 71.15%</b>



# 44 Fredericton-Fort Nashwaak Bill Rowan		Number of Electors Nombre d'électeurs						Number of Votes for Each Candidate Nombre de votes pour chaque candidat(e)						Summary Sommaire			
		Preliminary List / Liste préliminaire	Added / Ajoutés	Deleted / Enlevés	Official List / Liste officielle	Sworn In / Assermentés	Net Total / Total net	Greg G. Byrne (L)	Eric D. MacKenzie (PC)	David Alexander Bowen (COR)	Andie Haché (NLP/PLN)	Pat A. Kennedy (NDP/NPD)	N/A (IND)	Total Votes / Total des votes	Rejected / Rejetés	Votes Cast / Ayant voté	% voted / % ayant voté
1	Marysville Comm & Her Centre	347	0	0	347	3	350	124	82	5	0	30	241	0	241	68.86%	
2	Marysville Comm & Her Centre	401	1	0	402	16	418	190	101	3	1	24	319	0	319	76.32%	
3	Marysville Comm & Her Centre	333	10	0	343	18	361	98	99	6	1	20	224	1	225	62.33%	
4	Marysville Comm & Her Centre	360	0	1	359	8	367	112	118	7	1	22	260	1	261	71.12%	
5	Marysville Comm & Her Centre	409	0	0	409	3	412	113	131	7	0	15	266	1	267	64.81%	
6	Corbett Ave Wesleyan Church	292	2	0	294	12	306	58	92	10	1	18	179	0	179	58.50%	
7	Corbett Ave Wesleyan Church	361	3	1	363	9	372	103	113	7	1	19	243	1	244	65.59%	
8	Corbett Ave Wesleyan Church	373	0	0	373	1	374	92	129	5	3	16	245	0	245	65.51%	
9	Corbett Ave Wesleyan Church	295	0	0	295	6	301	80	94	4	0	22	200	1	201	66.78%	
10	St. Margaret's Anglican Church	360	0	0	360	5	365	87	79	5	0	15	186	0	186	50.96%	
11A	St. Margaret's Anglican Church	240	7	1	246	21	267	73	83	1	4	12	173	1	174	65.17%	
11B	St. Margaret's Anglican Church	225	9	0	234	20	254	81	71	1	0	17	170	0	170	66.93%	
12	St. Margaret's Anglican Church	278	16	0	294	38	332	87	105	2	1	26	221	2	223	67.17%	
13	Forest Hill United Church	324	5	0	329	5	334	88	103	1	5	19	216	1	217	64.97%	
14	Forest Hill United Church	375	0	0	375	4	379	66	115	5	1	50	237	0	237	62.53%	
15	Forest Hill United Church	287	4	0	291	13	304	83	82	6	1	25	197	0	197	64.80%	
16	St. Margaret's Anglican Church	312	19	0	331	32	363	118	109	0	0	25	252	0	252	69.42%	
17A	St. Margaret's Anglican Church	252	2	1	253	2	255	38	49	1	0	26	114	2	116	45.49%	
17B	St. Margaret's Anglican Church	223	4	0	227	7	234	27	41	3	1	25	97	1	98	41.88%	
18	Forest Hill United Church	323	11	0	334	24	358	87	111	1	1	28	228	2	230	64.25%	
19	St. Margaret's Anglican Church	358	3	0	361	20	381	99	150	7	1	47	304	3	307	80.58%	
20	Forest Hill United Church	395	4	0	399	22	421	140	118	1	0	27	286	0	286	67.93%	
21	Forest Hill United Church	322	14	0	336	16	352	88	137	4	1	27	257	1	258	73.30%	
22	Forest Hill United Church	394	4	0	398	13	411	136	134	1	1	33	305	1	306	74.45%	
23	UNB Student Union Bldg	313	3	1	315	15	330	70	108	0	0	24	202	0	202	61.21%	
24	UNB Student Union Bldg	72	0	0	72	0	72	10	23	0	0	4	37	0	37	51.39%	
25	UNB Student Union Bldg	180	18	0	198	40	238	54	79	2	1	34	170	0	170	71.43%	
26	UNB Student Union Bldg	353	4	0	357	22	379	75	77	1	3	43	199	0	199	52.51%	
27	Mobile - Special Care Home	10	0	0	10	0	10	0	10	0	0	0	10	0	10	100.00%	
28	Mobile - Chalmers Hospital							4	6	0	0	0	10	0	10		
A1	Advance Polls (1-9)							49	29	0	1	1	80	0	80		
A2	Advance Polls (10-26)							88	109	0	0	14	211	0	211		
A3	Advance Polls (1-26)							48	42	0	1	6	97	0	97		
SB	Special Ballots							19	20	0	0	1	40	3	43		
TOTALS / TOTAUX		8767	143	5	8905	395	9300	2685	2949	96	31	715	0	6476	22	6498	69.87%


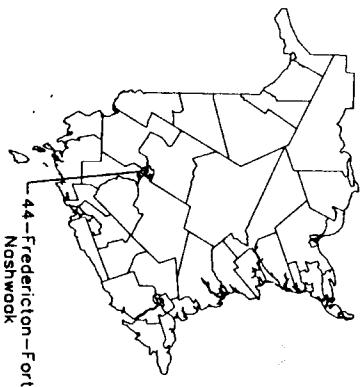


E.D.48  
C.E.48

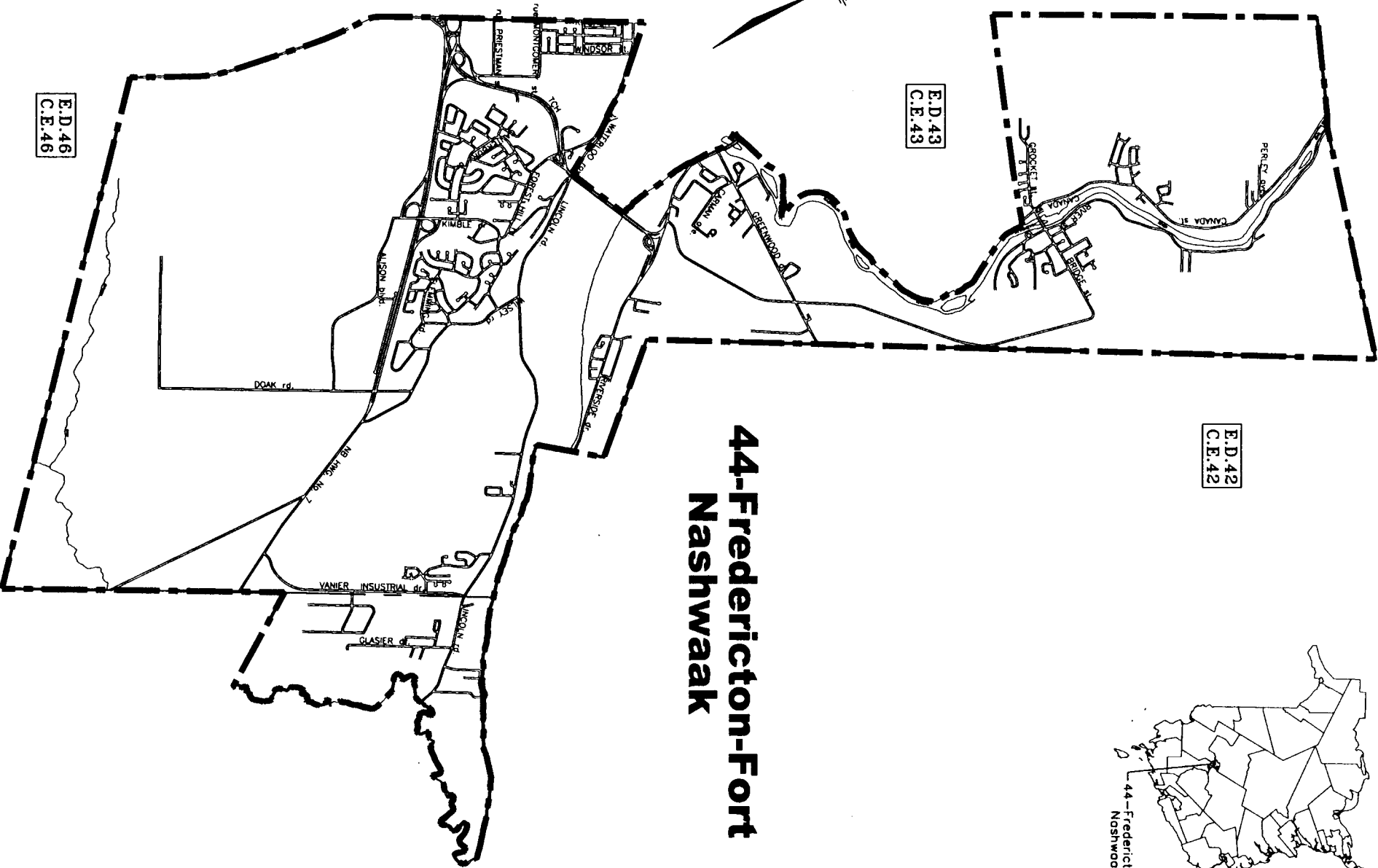
E.D.43  
C.E.43

E.D.42  
C.E.42

E.D.46  
C.E.46

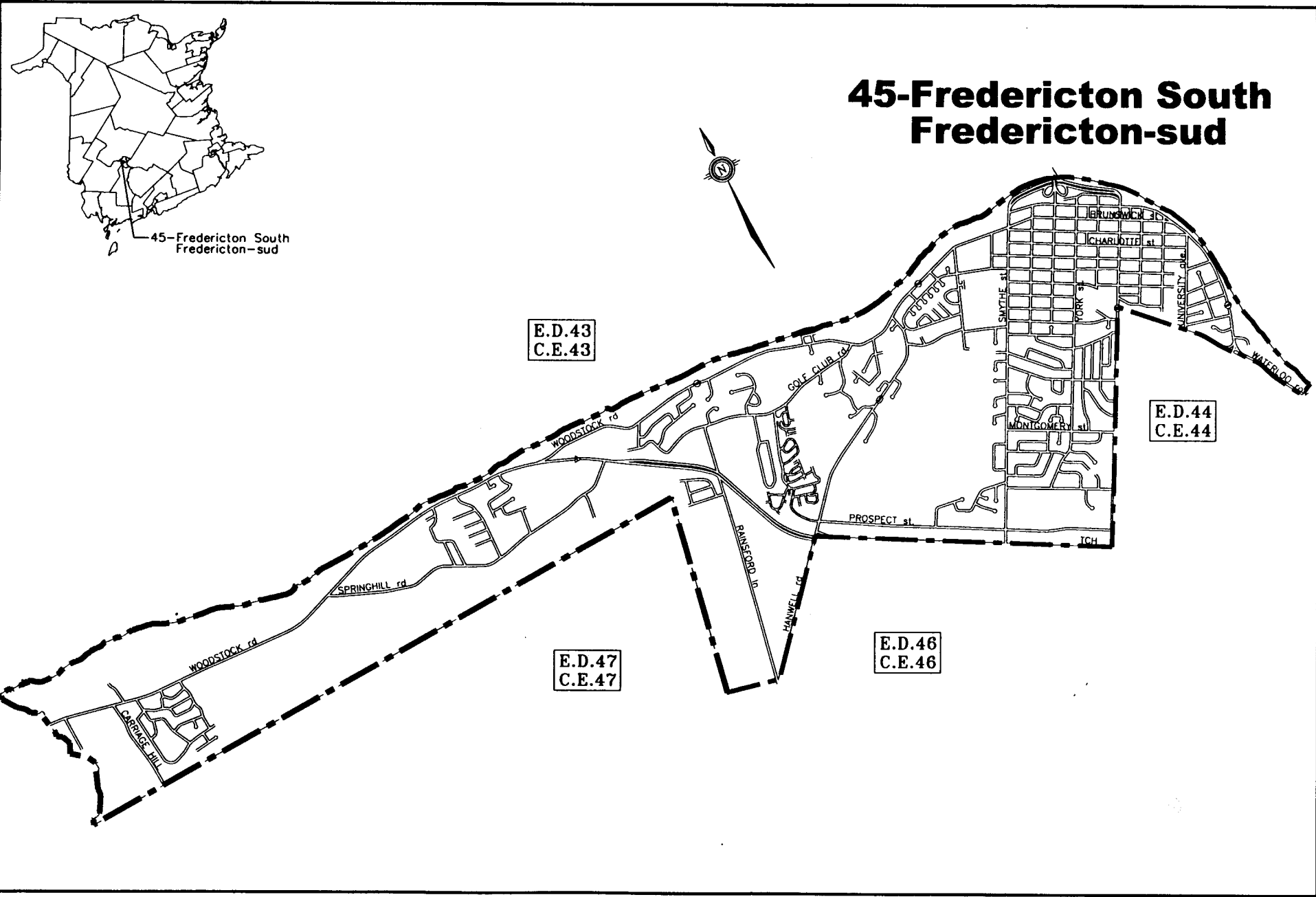


# 44-Fredericton-Fort Nashwaak



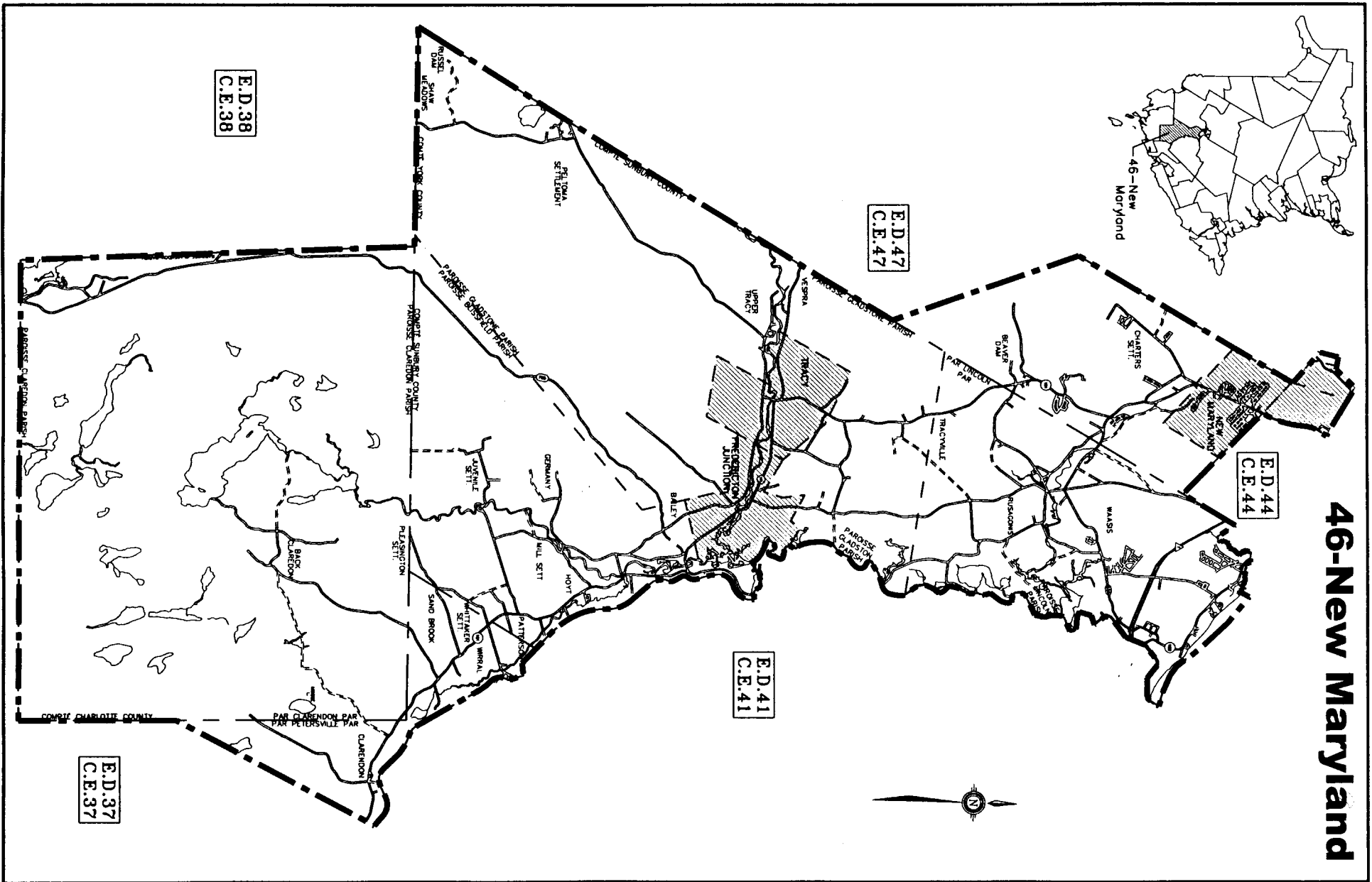
# 45 - Fredericton South / Fredericton-sud Norm Ralston		Number of Electors Nombre d'électeurs						Number of Votes for Each Candidate Nombre de votes pour chaque candidat(e)						Summary Sommaire			
		Preliminary List / Liste préliminaire	Added / Ajoutés	Deleted / Enlevés	Official List / Liste officielle	Sworn In / Assermentés	Net Total / Total net	Lorraine Silliphant (L)	Brad Green (PC)	N/A (COR)	Michael McKay (NLP/PLN)	Myrna Gunter (NDP/NPD)	N/A (IND)	Total Votes / Total des votes	Rejected / Rejetés	Votes Cast / Ayant voté	% voted / % ayant voté
#	Polling Station Location / Lieu du bureau de scrutin																
1	St. Peters Church Hall	388	0	0	388	2	390	76	175		1	33		285	2	287	73.59%
2	St. Peters Church Hall	378	7	2	383	16	399	57	164		1	26		248	0	248	62.16%
3	St. Peters Church Hall	342	3	0	345	10	355	67	136		0	29		232	3	235	66.20%
4	Fredericton Golf&Curling Club	322	5	0	327	21	348	91	84		3	31		209	2	211	60.63%
5	Grace Memorial U.Baptist Ch	326	8	0	334	18	352	70	136		0	21		227	0	227	64.49%
6	Fredericton Golf&Curling Club	331	0	0	331	1	332	54	117		4	46		221	1	222	66.87%
7	Fredericton Golf&Curling Club	346	11	0	357	22	379	83	130		1	37		251	0	251	66.23%
8	Fredericton Golf&Curling Club	329	15	0	344	31	375	98	148		2	32		280	0	280	74.67%
9	Boyce Farmers Market	364	10	1	373	13	386	90	131		4	32		257	2	259	67.10%
10	Boyce Farmers Market	333	4	0	337	22	359	73	122		2	30		227	0	227	63.23%
11	Grace Memorial U.Baptist Ch	315	10	0	325	31	356	60	136		1	46		243	1	244	68.54%
12	Grace Memorial U.Baptist Ch	307	5	0	312	5	317	58	115		1	40		214	0	214	67.51%
13	Mormon Church	255	10	0	265	21	286	59	82		0	39		180	0	180	62.94%
14	Mormon Church	316	6	0	322	7	329	48	73		0	27		148	0	148	44.98%
15	Mormon Church	293	8	0	301	11	312	57	79		1	33		170	1	171	54.81%
16	Mormon Church	321	2	0	323	3	326	64	125		6	32		227	0	227	69.63%
17	Mormon Church	242	15	0	257	19	276	53	83		0	30		166	0	166	60.14%
18	Grace Memorial U.Baptist Ch	346	8	0	354	6	360	74	129		2	42		247	1	248	68.89%
19	Grace Memorial U.Baptist Ch	339	7	0	346	19	365	54	131		0	41		226	2	228	62.47%
20	Grace Memorial U.Baptist Ch	374	5	0	379	12	391	69	148		0	43		260	1	261	66.75%
21	Grace Memorial U.Baptist Ch	323	17	0	340	22	362	88	105		3	33		229	3	232	64.09%
22	Grace Memorial U.Baptist Ch	396	13	0	409	30	439	85	130		2	47		264	1	265	60.36%
23	Grace Memorial U.Baptist Ch	340	8	0	348	17	365	70	90		0	69		229	0	229	62.74%
24	Grace Memorial U.Baptist Ch	290	13	0	303	13	316	66	70		0	55		191	0	191	60.44%
25	Christ Church Par. Ch. Hall	234	36	0	270	53	323	52	101		1	47		201	0	201	62.23%
26	Monsignor Boyd Family Ctr	325	10	0	335	32	367	50	107		2	41		200	1	201	54.77%
27	Monsignor Boyd Family Ctr	244	30	0	274	64	338	58	87		4	58		207	0	207	61.24%
28	Monsignor Boyd Family Ctr	290	10	0	300	36	336	57	78		3	59		197	2	199	59.23%
29	Boyce Farmers Market	306	9	0	315	25	340	53	84		3	37		177	2	179	52.65%
30	Boyce Farmers Market	275	16	0	291	67	358	79	104		3	61		247	0	247	68.99%
31	Boyce Farmers Market	346	15	0	361	22	383	82	93		4	56		235	0	235	61.36%
32	Boyce Farmers Market	325	16	0	341	27	368	80	119		5	57		261	0	261	70.92%
M33	Pine Grove	68	0	0	68	0	68	11	8		0	0		19	6	25	36.76%
M34	Victoria Health Centre	47	0	0	47	0	47	7	14		2	5		28	0	28	59.57%
A1	Christ Church Par. Ch. Hall							78	112		1	13		204	1	205	
A2	Christ Church Par. Ch. Hall							71	104		2	37		214	0	214	

A3 RO Office							101	123		1	36		261	0	261	
SB Special Ballot							67	97		1	8		173	4	177	
<b>TOTALS / TOTAUX</b>	<b>10376</b>	<b>332</b>	<b>3</b>	<b>10705</b>	<b>698</b>	<b>11403</b>	<b>2510</b>	<b>4070</b>	<b>0</b>	<b>66</b>	<b>1409</b>	<b>0</b>	<b>8055</b>	<b>36</b>	<b>8091</b>	<b>70.96%</b>



# 46 New Maryland Catherine A.J. McCann		Number of Electors Nombre d'électeurs						Number of Votes for Each Candidate Nombre de votes pour chaque candidat(e)						Summary Sommaire			
		Preliminary List / Liste préliminaire	Added / Ajoutés	Deleted / Enlevés	Official List / Liste officielle	Sworn In / Assermentés	Net Total / Total net	Joan Kingston (L)	Keith Ashfield (PC)	George Rennick (COR)	N/A (NLP/PLN)	Carol E. Moore (NDP/NPD)	N/A (IND)	Total Votes / Total des votes	Rejected / Rejetés	Votes Cast / Ayant voté	% voted / % ayant voté
#	Polling Station Location / Lieu du bureau de scrutin																
1	Holy Family Parish	242	0	0	242	13	255	49	55	0		17	121	0	121	47.45%	
2	Holy Family Parish	185	8	0	193	109	302	54	112	5		20	191	1	192	63.58%	
3	New Maryland Rec. Centre	411	5	0	416	16	432	120	176	1		14	311	0	311	71.99%	
4	New Maryland Rec. Centre	349	2	0	351	5	356	104	141	0		13	258	0	258	72.47%	
5	New Maryland Rec. Centre	323	0	0	323	13	336	123	123	0		13	259	0	259	77.08%	
6	New Maryland Rec. Centre	277	2	1	278	29	307	106	129	1		10	246	1	247	80.46%	
7	Sts. John & Paul Church	391	2	0	393	9	402	134	143	4		14	295	1	296	73.63%	
8	Sts. John & Paul Church	193	2	0	195	76	271	96	114	2		16	228	3	231	85.24%	
9	Sts. John & Paul Church	297	13	0	310	43	353	112	142	8		12	274	1	275	77.90%	
10	Sts. John & Paul Church	298	6	0	304	17	321	121	103	4		16	244	0	244	76.01%	
11	Church of Holy Trinity	379	2	0	381	38	419	74	203	10		24	311	1	312	74.46%	
12	Church of Holy Trinity	341	0	0	341	12	353	104	135	3		19	261	3	264	74.79%	
13	Church of Holy Trinity	313	3	0	316	8	324	73	133	0		10	216	1	217	66.98%	
14A	Church of Holy Trinity	221	0	0	221	2	223	60	60	0		10	130	1	131	58.74%	
14B	Church of Holy Trinity	227	0	1	226	0	226	56	82	1		5	144	0	144	63.72%	
15	St. Francis of Assissi Church	219	0	0	219	19	238	66	97	4		14	181	0	181	76.05%	
16	St. Francis of Assissi Church	299	1	0	300	25	325	77	95	4		18	194	1	195	60.00%	
17	St. Francis of Assissi Church	298	0	0	298	20	318	76	114	2		13	205	1	206	64.78%	
18	Lincoln Lions Centre	335	0	0	335	16	351	56	138	6		16	216	1	217	61.82%	
19	Lincoln Lions Centre	330	0	1	329	3	332	62	137	14		17	230	0	230	69.28%	
20	Lincoln Lions Centre	394	1	0	395	30	425	76	152	14		25	267	0	267	62.82%	
21	Lincoln Lions Centre	374	1	0	375	35	410	77	103	6		17	203	0	203	49.51%	
22	Rusagonis Rec. Centre	390	1	0	391	30	421	91	172	8		29	300	1	301	71.50%	
23	Rusagonis Rec. Centre	371	1	0	372	10	382	115	142	3		8	268	0	268	70.16%	
24	Rusagonis Rec. Centre	278	0	0	278	8	286	71	83	6		12	172	1	173	60.49%	
25	Tracy Rec. Centre	206	0	0	206	7	213	69	59	2		3	133	0	133	62.44%	
26	Tracy Rec. Centre	306	0	1	305	1	306	94	131	8		0	233	3	236	77.12%	
27	Tracy Rec. Centre	156	0	0	156	0	156	54	67	8		1	130	0	130	83.33%	
28	Gladstone Blissville Senior Cit Hall	217	0	0	217	0	217	76	73	1		0	150	1	151	69.59%	
29	Gladstone Blissville Senior Cit Hall	259	1	0	260	5	265	96	95	4		6	201	3	204	76.98%	
30	Tracy Rec. Centre	161	0	0	161	3	164	55	69	2		4	130	1	131	79.88%	
31	Paterson Orange Hall	354	0	0	354	3	357	110	151	12		6	279	0	279	78.15%	
32	Paterson Orange Hall	344	0	0	344	3	347	98	156	14		3	271	0	271	78.10%	
33	Wirral Community Hall	375	0	0	375	5	380	106	139	15		22	282	2	284	74.74%	
34 MP	White Rapids Manor	25	0	0	25	0	25	10	6	1		0	17	1	18	72.00%	
1 to 14	Sts. John & Paul Church							59	79	2		6	146	0	146		

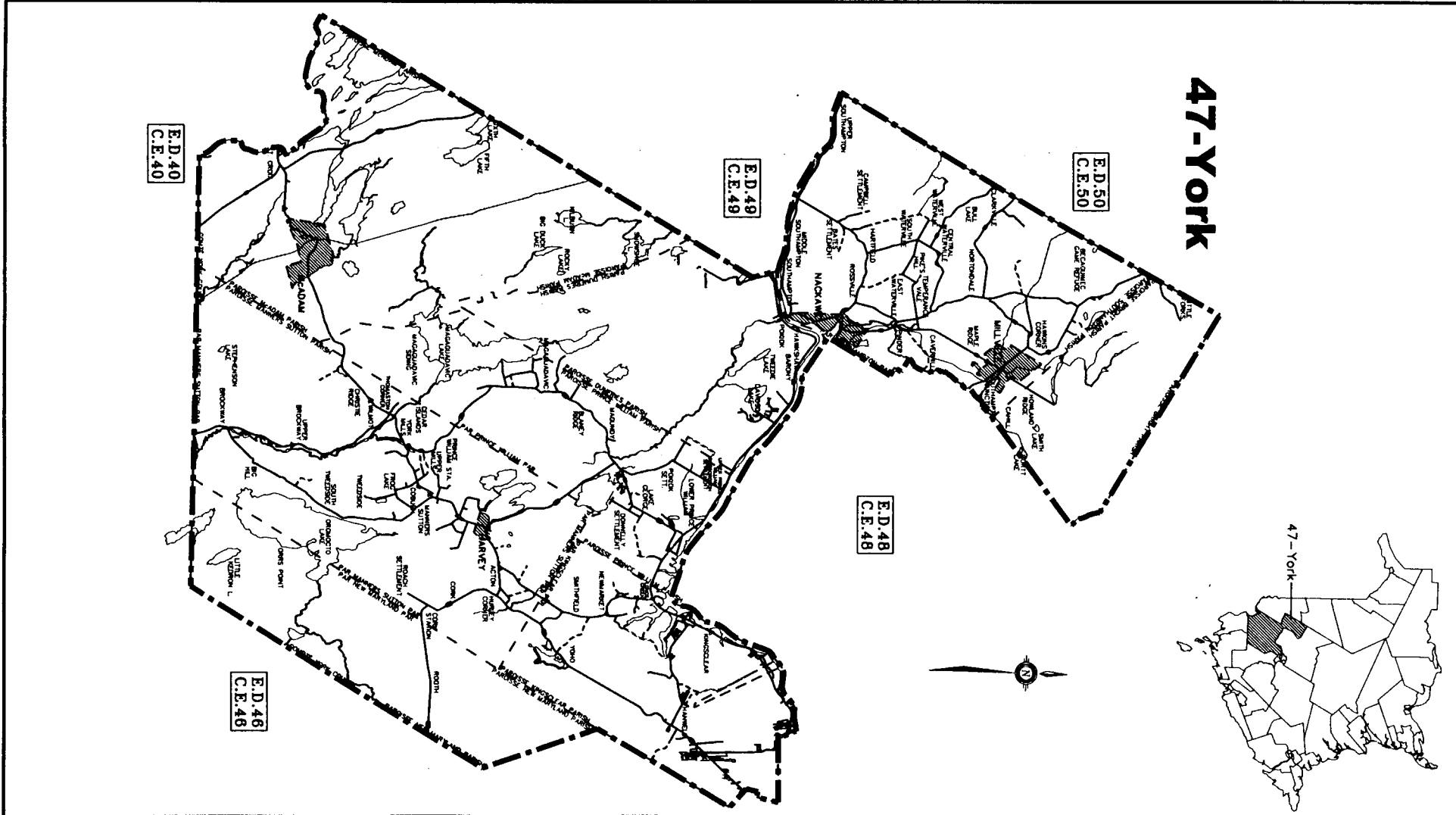
15 to 24 Lincoln Lions Centre																											
25 to 33 Gladstone Blissville Sr Cit Hall																											
1 to 33 Returning Office																											
SB Special Ballot																											
<b>TOTALS / TOTAUX</b>	<b>10138</b>	<b>51</b>	<b>4</b>	<b>10185</b>	<b>613</b>	<b>10798</b>	<b>3077</b>	<b>4223</b>	<b>182</b>	<b>0</b>	<b>441</b>	<b>0</b>	<b>7923</b>	<b>34</b>	<b>7957</b>	<b>73.69%</b>											



# 46-New Maryland

<b># 47 York Elaine Shea</b>		<b>Number of Electors Nombre d'électeurs</b>						<b>Number of Votes for Each Candidate Nombre de votes pour chaque candidat(e)</b>						<b>Summary Sommaire</b>			
#	Polling Station Location / Lieu du bureau de scrutin	Preliminary List / Liste préliminaire	Added / Ajoutés	Deleted / Enlevés	Official List / Liste officielle	Sworn In / Assermentés	Net Total / Total net	John Flynn (L)	Don Kinney (PC)	Malcolm MacNeil (COR)	N/A (NLP/PLN)	Josh Johnson (NDP/NPD)	N/A (IND)	Total Votes / Total des votes	Rejected / Rejetés	Votes Cast / Ayant voté	% voted / % ayant voté
1	Millville	266	3	0	269	4	273	79	105	1		17	202	0	202	73.99%	
2	Millville	249	0	0	249	0	249	76	76	5		7	164	1	165	66.27%	
3	Temperance Vale	409	0	0	409	3	412	91	181	10		10	292	0	292	70.87%	
4	Temperance Vale	313	4	0	317	16	333	76	123	2		7	208	0	208	62.46%	
5	Middle Southampton	260	0	0	260	1	261	55	121	1		10	187	3	190	72.80%	
6	Nackawic	206	0	0	206	1	207	51	70	1		5	127	1	128	61.84%	
7	Nackawic	347	0	0	347	0	347	95	136	2		10	243	0	243	70.03%	
8	Nackawic	212	0	0	212	37	249	73	102	2		13	190	1	191	76.71%	
9	Pokiok	91	0	0	91	0	91	18	44	4		1	67	0	67	73.63%	
10	Dumfries	302	0	0	302	3	305	38	175	5		12	230	1	231	75.74%	
11	Prince William	331	2	0	333	1	334	65	144	2		17	228	0	228	68.26%	
12	Upper Kingsclear	313	3	0	316	14	330	64	125	2		14	205	0	205	62.12%	
13	Upper Kingsclear	405	6	0	411	15	426	90	181	8		34	313	2	315	73.94%	
14	Upper Kingsclear	301	6	0	307	12	319	63	126	0		21	210	1	211	66.14%	
15	Upper Kingsclear	158	0	0	158	2	160	3	0	0		1	4	0	4	2.50%	
16	Hanwell	333	0	1	332	1	333	68	131	5		16	220	0	220	66.07%	
17	Hanwell	268	1	0	269	4	273	80	94	3		27	204	1	205	75.09%	
18	Hanwell	332	5	0	337	22	359	59	154	1		20	234	0	234	65.18%	
19	Hanwell	229	4	0	233	19	252	59	117	1		11	188	0	188	74.60%	
20	Hanwell	373	7	0	380	21	401	98	159	1		26	284	0	284	70.82%	
21	Hanwell	419	8	0	427	10	437	97	194	1		27	319	1	320	73.23%	
22	Hanwell	286	0	0	286	12	298	57	133	1		18	209	1	210	70.47%	
23	Upper Kingsclear	351	4	0	355	4	359	71	146	3		12	232	1	233	64.90%	
24	Harvey	264	1	0	265	2	267	87	88	1		11	187	0	187	70.04%	
25	Harvey	250	0	0	250	0	250	84	76	5		16	181	0	181	72.40%	
26	Magundy	299	2	0	301	3	304	75	127	4		16	222	0	222	73.03%	
27	Harvey	234	2	0	236	9	245	49	126	3		12	190	0	190	77.55%	
28A	Harvey	240	0	0	240	0	240	45	132	2		6	185	0	185	77.08%	
28B	Harvey	243	0	0	243	1	244	50	122	3		7	182	3	185	75.82%	
29	York Mills	201	0	0	201	0	201	74	74	0		4	152	0	152	75.62%	
30	McAdam	171	17	0	188	24	212	66	85	0		3	154	2	156	73.58%	
31	McAdam	212	2	0	214	7	221	62	92	1		2	157	0	157	71.04%	
32	McAdam	288	1	0	289	23	312	95	114	2		5	216	0	216	69.23%	
33	McAdam	288	1	0	289	12	301	73	112	3		12	200	1	201	66.78%	
34	McAdam	60	0	0	60	3	63	18	19	0		0	37	0	37	58.73%	
35	York Mills	86	0	0	86	1	87	14	47	0		0	61	0	61	70.11%	

36M	Harvey	19	0	0	19	0	19	2	4	0	0	6	0	6	31.58%		
37M	McAdam	14	0	0	14	2	16	2	11	0	0	13	0	13	81.25%		
38M	Hanwell	5	0	0	5	14	19	6	7	0	1	14	1	15	78.95%		
SB	Returning Office							20	26	0	1	47	1	48			
adv1	Nackawic							41	40	0	9	90	0	90			
adv2	Hanwell							43	49	0	1	93	0	93			
adv3	Harvey							69	64	2	3	138	1	139			
adv4	McAdam							131	40	1	0	172	0	172			
adv5	Returning Office							21	40	0	4	65	1	66			
<b>TOTALS / TOTAUX</b>		<b>9628</b>	<b>79</b>	<b>1</b>	<b>9706</b>	<b>303</b>	<b>10009</b>	<b>2653</b>	<b>4332</b>	<b>88</b>	<b>0</b>	<b>449</b>	<b>0</b>	<b>7522</b>	<b>24</b>	<b>7546</b>	<b>75.39%</b>

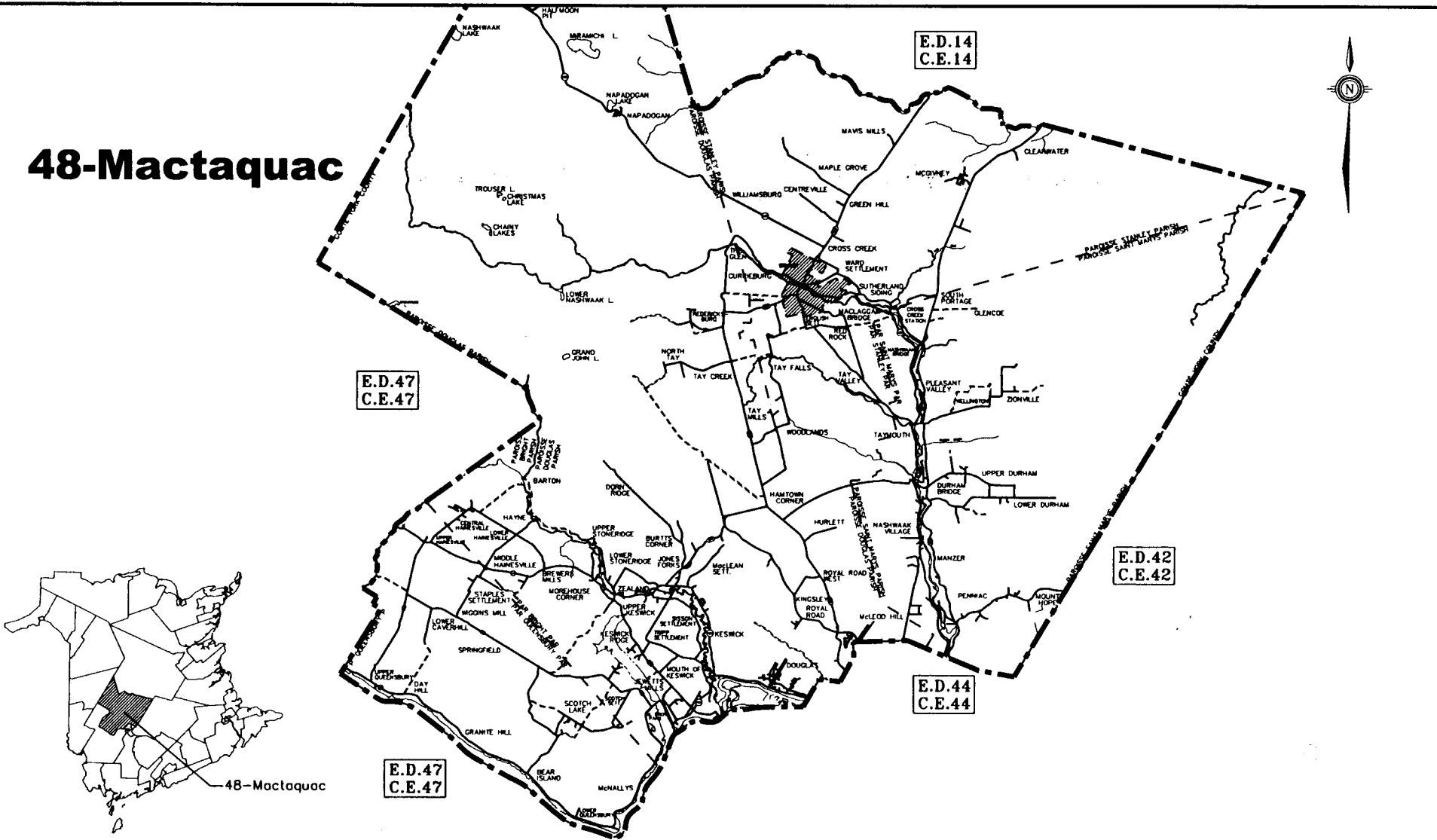


# 48 Mactaquac Hugh Philpott		Number of Electors Nombre d'électeurs						Number of Votes for Each Candidate Nombre de votes pour chaque candidat(e)						Summary Sommaire			
		Preliminary List / Liste préliminaire	Added / Ajoutés	Deleted / Enlevés	Official List / Liste officielle	Sworn In / Assermentés	Net Total / Total net	David Olmstead (L)	Kirk MacDonald (PC)	Wilmot F. Ross (COR)	N/A (NLP/PLN)	Sandra Burttt (NDP/NPD)	N/A (IND)	Total Votes / Total des votes	Rejected / Rejetés	Votes Cast / Ayant voté	% voted / % ayant voté
#	Polling Station Location / Lieu du bureau de scrutin																
1	Douglas Baptist Church	415	0	0	415	6	421	102	175	6		24		307	0	307	72.92%
2A	Douglas Baptist Church	181	10	0	191	0	191	37	74	3		11		125	0	125	65.45%
2B	Douglas Baptist Church	272	0	0	272	14	286	86	106	8		21		221	0	221	77.27%
3	Douglas Baptist Church	314	12	1	325	24	349	85	136	12		3		236	0	236	67.62%
4	Keswick Ridge Comm. Hall	372	0	0	372	6	378	93	154	3		16		266	0	266	70.37%
5	Scotch Sett. Union Church	262	0	0	262	4	266	55	146	6		10		217	0	217	81.58%
6	Bear Island Hall	82	0	0	82	2	84	18	39	3		4		64	0	64	76.19%
7	Bear Island Hall	286	3	0	289	5	294	60	148	3		9		220	0	220	74.83%
8	Day Hill Hall	147	2	0	149	0	149	25	89	0		3		117	0	117	78.52%
9	Upper Queensbury Hall	366	0	0	366	0	366	102	155	6		5		268	0	268	73.22%
10	Green Hill Camp	247	3	0	250	18	268	73	86	5		4		168	0	168	62.69%
11	Keswick Valley Comm. Cent.	267	1	0	268	12	280	46	76	7		7		136	0	136	48.57%
12	Keswick Valley Comm. Cent.	211	0	0	211	0	211	40	59	3		5		107	0	107	50.71%
13	Keswick Valley Comm. Cent.	278	0	0	278	0	278	81	81	4		18		184	0	184	66.19%
14A	Keswick Ridge Fire Hall	253	2	1	254	6	260	95	86	6		14		201	0	201	77.31%
14B	Keswick Ridge Fire Hall	257	0	0	257	12	269	59	124	2		14		199	0	199	73.98%
15	Keswick Valley Comm. Cent.	216	0	0	216	0	216	48	80	4		12		144	0	144	66.67%
16	Burtts Corner Lions Club	295	0	0	295	0	295	84	111	5		11		211	0	211	71.53%
17	Burtts Corner Lions Club	445	0	0	445	5	450	98	189	5		18		310	0	310	68.89%
19	Tay Creek Catholic Church	422	0	0	422	0	422	78	183	5		18		284	0	284	67.30%
20	Estey Bridge Rec. Centre	396	0	0	396	8	404	70	119	8		27		224	2	226	55.94%
21	Estey Bridge Rec. Centre	354	7	0	361	35	396	62	137	16		19		234	7	241	60.86%
22A	Estey Bridge Rec. Centre	223	0	0	223	0	223	51	97	2		7		157	1	158	70.85%
22B	Estey Bridge Rec. Centre	232	0	0	232	6	238	45	99	3		17		164	0	164	68.91%
23	Nashwaaksis Lions	405	1	0	406	12	418	75	187	15		19		296	1	297	71.05%
24	Penniac Rec. Centre	378	0	0	378	5	383	94	141	7		25		267	0	267	69.71%
25A	Nashwaaksis Rec. Centre	332	1	0	333	4	337	79	118	4		22		223	0	223	66.17%
25B	Nashwaaksis Rec. Centre	276	0	0	276	8	284	62	110	6		16		194	1	195	68.66%
26	Taymouth United Church	381	2	0	383	21	404	82	168	10		25		285	0	285	70.54%
27	St. Lukes Nashwaak Bridge	277	1	0	278	4	282	67	120	10		10		207	0	207	73.40%
28	South Portage Bapt. Church	120	0	0	120	3	123	21	50	10		7		88	0	88	71.54%
29	Stanley Mutual Insurance	276	0	0	276	9	285	37	153	3		5		198	2	200	70.18%
30	Stanley Mutual Insurance	224	5	1	228	13	241	34	139	1		10		184	1	185	76.76%
31	Cross Creek Comm. Centre	295	1	0	296	5	301	65	150	8		6		229	0	229	76.08%
32	Williamsburg Hall	246	0	0	246	0	246	43	130	11		10		194	0	194	78.86%
33	Mobile Nashwaak Villa	24	0	0	24	1	25	3	6	0		2		11	6	17	68.00%



34 Mobile Cozy Inn	13	0	0	13	0	13	10	0	0	1	11	0	11	84.62%		
Adv 1 Douglas Baptist Church							15	23	3	4	45	0	45			
Adv 2 Bear Island Hall							5	13	0	0	18	0	18			
Adv 3 Estey Bridge Rec. Centre							5	26	1	2	34	0	34			
Adv 4 Stanley Mutual Insurance							21	31	1	0	53	0	53			
Adv 5 Dist-48 Returning Office							37	43	1	1	82	0	82			
Adv 6 Dist-48 Returning Office							4	14	0	0	18	0	18			
SB Special Ballots							33	34	1	1	69	0	69			
<b>TOTALS / TOTAUX</b>	<b>10040</b>	<b>51</b>	<b>3</b>	<b>10088</b>	<b>248</b>	<b>10336</b>	<b>2385</b>	<b>4405</b>	<b>217</b>	<b>0</b>	<b>463</b>	<b>0</b>	<b>7470</b>	<b>21</b>	<b>7491</b>	<b>72.47%</b>

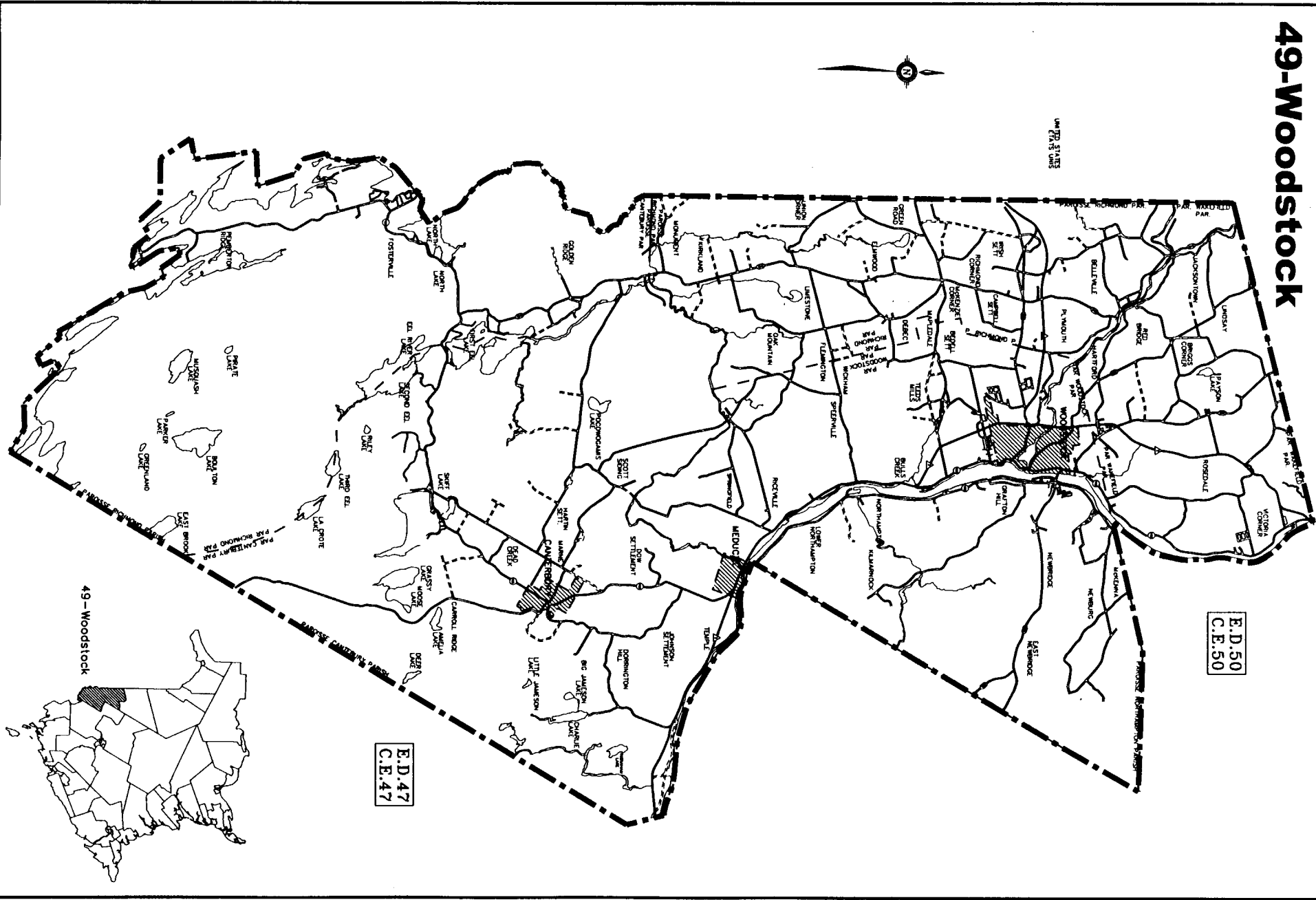
# 48-Mactaquac



# 49 Woodstock Lloyd Markey		Number of Electors Nombre d'électeurs						Number of Votes for Each Candidate Nombre de votes pour chaque candidat(e)						Summary Sommaire			
		Preliminary List / Liste préliminaire	Added / Ajoutés	Deleted / Enlevés	Official List / Liste officielle	Sworn In / Assermentés	Net Total / Total net	James W. Andow (L)	David Alward (PC)	N/A (COR)	N/A (NLP/PLN)	Sheila Moore (NDP/NPD)	N/A (IND)	Total Votes / Total des votes	Rejected / Rejetés	Votes Cast / Ayant voté	% voted / % ayant voté
1	Fosterville Fire Dept.	155	4	0	159	10	169	33	96			4	133	0	133	78.70%	
2	Canterbury Lions Club	207	1	0	208	0	208	43	95			10	148	0	148	71.15%	
3	Canterbury Lions Club	293	0	0	293	6	299	46	183			5	234	1	235	78.60%	
4	Meductic Community Centre	140	0	0	140	3	143	28	74			4	106	0	106	74.13%	
5	Meductic Community Centre	169	0	0	169	0	169	29	106			3	138	0	138	81.66%	
6	Debec Ce Hall	424	4	0	428	7	435	63	236			10	309	0	309	71.03%	
7	Richmond Rec. Centre	368	2	0	370	2	372	44	204			10	258	0	258	69.35%	
8	Richmond Rec. Centre	235	2	2	235	0	235	57	106			5	168	0	168	71.49%	
9	Cedar Hill School	347	38	0	385	31	416	75	215			9	299	0	299	71.88%	
10	Cedar Hill School	263	25	58	230	38	268	47	136			10	193	0	193	72.01%	
11	Benton Community Centre	320	0	0	320	7	327	53	182			8	243	0	243	74.31%	
12	N. Hampton Rec. Centre	327	1	1	327	2	329	66	182			7	255	1	256	77.81%	
13	Trailmakers club	383	4	0	387	4	391	43	221			9	273	1	274	70.08%	
14	Pembroke Community Hall	379	8	0	387	9	396	71	189			6	266	0	266	67.17%	
15	St. Gertrude's Hall	333	3	0	336	12	348	47	160			11	218	0	218	62.64%	
16	St. Gertrude's Hall	166	7	0	173	10	183	34	79			3	116	0	116	63.39%	
17	St. Gertrude's Hall	374	18	0	392	4	396	90	173			4	267	1	268	67.68%	
18	St. Gertrude's Hall	236	45	0	281	41	322	36	133			5	174	3	177	54.97%	
19	Woodstock Farm Market	303	11	0	314	24	338	84	166			9	259	1	260	76.92%	
20	Community Y	363	12	0	375	7	382	96	148			9	253	2	255	66.75%	
21	Community Y	293	13	0	306	21	327	86	154			9	249	0	249	76.15%	
22	Odd Fellow hall	204	56	0	260	44	304	50	147			10	207	0	207	68.09%	
23	Community Y	410	10	2	418	2	420	107	173			5	285	0	285	67.86%	
24	Masonic Lodge	410	8	0	418	18	436	90	228			8	326	1	327	75.00%	
25	Richmond Rec. Centre	179	0	2	177	5	182	21	95			14	130	0	130	71.43%	
26	Lindsay Community Hall	255	1	0	256	0	256	54	127			6	187	0	187	73.05%	
27	Upper Woodstock WI Hall	152	2	0	154	1	155	36	80			3	119	0	119	76.77%	
28	Jacksonville WI Hall	311	4	0	315	11	326	63	152			12	227	3	230	70.55%	
29	Lindsay Community Hall	376	1	0	377	1	378	46	206			5	257	3	260	68.78%	
30	Rosedale Rec. Centre	341	0	0	341	1	342	62	158			11	231	1	232	67.84%	
31	Victoria Corner WI Hall	287	0	0	287	1	288	36	171			5	212	0	212	73.61%	
32	Somerville Lions Club	302	2	0	304	16	320	56	162			4	222	0	222	69.38%	
33	Hospital (Mobile #1)							8	8			0	16	0	16		
34	Manors (Mobile #2)	97	0	0	97	2	99	10	23			1	34	1	35	35.35%	
A1	Canterbury Advance							9	30			3	42	0	42		
A2	Community Y Advance							53	146			2	201	0	201		

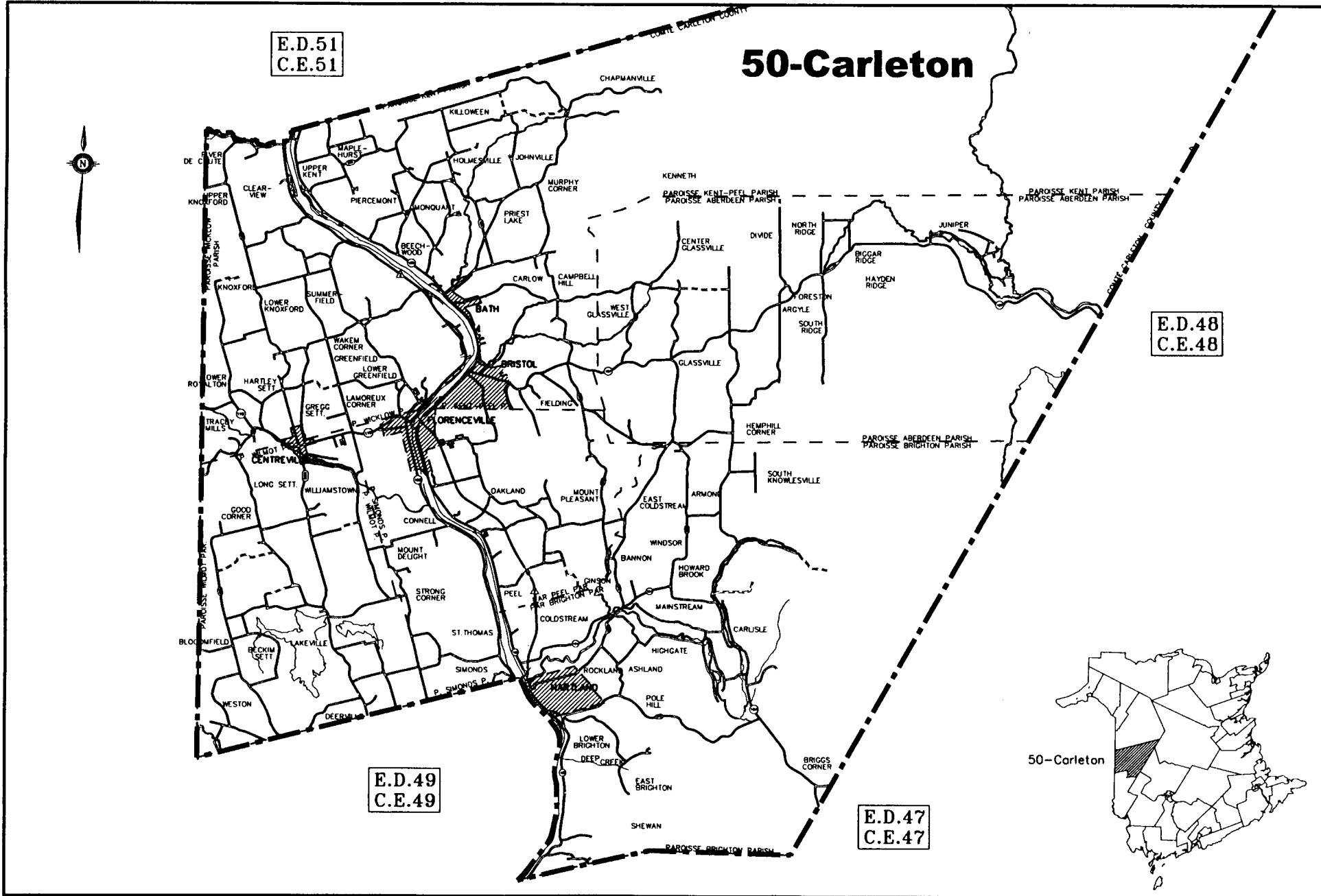
RO Return Office Advance							71	125		2		198	0	198		
SB Special Ballots							46	85		1		132	0	132		
<b>TOTALS / TOTAUX</b>	<b>9402</b>	<b>282</b>	<b>65</b>	<b>9619</b>	<b>340</b>	<b>9959</b>	<b>1989</b>	<b>5354</b>	<b>0</b>	<b>0</b>	<b>242</b>	<b>0</b>	<b>7585</b>	<b>19</b>	<b>7604</b>	<b>76.35%</b>

# 49-Woodstock



<b># 50 Carleton Trudi Rogers</b>		<b>Number of Electors Nombre d'électeurs</b>						<b>Number of Votes for Each Candidate Nombre de votes pour chaque candidat(e)</b>						<b>Summary Sommaire</b>			
#	Polling Station Location / Lieu du bureau de scrutin	Preliminary List / Liste préliminaire	Added / Ajoutés	Deleted / Enlevés	Official List / Liste officielle	Sworn In / Assermentés	Net Total / Total net	David Harvey (L)	Dale Graham (PC)	N/A (COR)	N/A (NLP/PLN)	Marilyn Young (NDP/NPD)	N/A (IND)	Total Votes / Total des votes	Rejected / Rejetés	Votes Cast / Ayant voté	% voted / % ayant voté
1	Hartland Town Hall	403	8	0	411	11	422	66	186			9		261	3	264	62.56%
2	Hartland Town Hall	261	13	0	274	15	289	75	119			4		198	0	198	68.51%
3	Hartland Town Hall	293	8	1	300	7	307	93	95			5		193	2	195	63.52%
4	Coldstream WI Hall	331	0	0	331	5	336	97	124			9		230	0	230	68.45%
5	Simonds WI Hall	273	0	0	273	1	274	68	132			2		202	0	202	73.72%
6	Conqueror's Club Inc.	303	8	0	311	25	336	98	152			11		261	0	261	77.68%
7	United Church, Bloomfield	270	0	2	268	4	272	38	143			6		187	2	189	69.49%
8	Centreville Elks Club	318	0	0	318	4	322	65	154			2		221	0	221	68.63%
9	Stickney Rec. Hall	270	0	0	270	0	270	69	123			5		197	0	197	72.96%
10	Coldstream WI Hall	445	1	0	446	4	450	117	167			8		292	1	293	65.11%
11	Mt. Pleasant Comm. Hall	425	0	0	425	0	425	92	218			9		319	4	323	76.00%
12	Florenceville Town Hall	417	0	0	417	11	428	120	165			2		287	0	287	67.06%
13	Glassville Rec. Hall	272	2	0	274	6	280	146	73			10		229	1	230	82.14%
14	Argyle Hall	356	0	0	356	5	361	157	121			9		287	1	288	79.78%
15	Juniper Fire Hall	282	2	0	284	0	284	134	97			4		235	2	237	83.45%
16	Bristol Fire Hall	365	6	0	371	15	386	131	138			5		274	0	274	70.98%
17	Florenceville Town Hall	204	5	0	209	3	212	57	83			1		141	0	141	66.51%
18	Florenceville Town Hall	274	7	0	281	14	295	73	145			7		225	0	225	76.27%
19	Knoxford WI Hall	297	1	0	298	11	309	66	161			4		231	0	231	74.76%
20	Centreville Elks Club	407	1	0	408	3	411	78	232			3		313	1	314	76.40%
21	Carleton WI Hall	255	1	0	256	3	259	58	138			2		198	0	198	76.45%
22	Dept. of Agr. Bldg	396	3	1	398	3	401	131	157			1		289	1	290	72.32%
23	Bristol Fire Hall	302	6	0	308	4	312	93	146			2		241	0	241	77.24%
24	Bristol Fire Hall	240	0	0	240	0	240	91	100			1		192	0	192	80.00%
25	Bath Fire Hall	233	0	0	233	0	233	88	90			6		184	0	184	78.97%
26	Bath Fire Hall	176	0	0	176	0	176	74	50			1		125	0	125	71.02%
27	St. John Evangelist Church	332	1	0	333	2	335	152	90			5		247	0	247	73.73%
28	Bath Fire Hall	413	0	1	412	7	419	105	193			9		307	1	308	73.51%
29	Upper Kent Rec. Hall	307	3	1	309	7	316	87	140			3		230	2	232	73.42%
30	Upper Kent Rec. Hall	287	2	1	288	4	292	93	122			9		224	0	224	76.71%
31	Summerfield United Church	356	6	0	362	12	374	105	154			7		266	0	266	71.12%
32	Mobile / Hartland	59	0	1	58	2	60	7	21			3		31	1	32	53.33%
33	Mobile / Bath	39	0	0	39	0	39	7	11			2		20	0	20	51.28%
34	Mobile / Bath Hospital							1	11			0		12	0	12	
A1	Hartland / Advance							101	58			5		164	0	164	
A2	Bath / Advance							83	96			1		180	2	182	

A3 Bristol / Advance						66	65		4	135	0	135				
SB Special Ballots						58	91		0	149	0	149				
<b>TOTALS / TOTAUX</b>	<b>9861</b>	<b>84</b>	<b>8</b>	<b>9937</b>	<b>188</b>	<b>10125</b>	<b>3240</b>	<b>4561</b>	<b>0</b>	<b>0</b>	<b>176</b>	<b>0</b>	<b>7977</b>	<b>24</b>	<b>8001</b>	<b>79.02%</b>



# 51 Victoria-Tobique Judy St. Peter		Number of Electors Nombre d'électeurs						Number of Votes for Each Candidate Nombre de votes pour chaque candidat(e)						Summary Sommaire			
		Preliminary List / Liste préliminaire	Added / Ajoutés	Deleted / Enlevés	Official List / Liste officielle	Sworn In / Assermentés	Net Total / Total net	Dr. Larry R. Kennedy (L)	Carman Cecil Pirie (PC)	N/A (COR)	N/A (NLP/PLN)	Amy Dunham (NDP/NPD)	Carter Charles Edgar (IND)	Total Votes / Total des votes	Rejected / Rejetés	Votes Cast / Ayant voté	% voted / % ayant voté
1	Baridsville W. I. Hall	296	4	0	300	20	320	146	96			3	3	248	2	250	78.13%
2	Burns Hall	364	0	0	364	0	364	134	95			10	0	239	0	239	65.66%
3	Masonic Hall	287	5	0	292	22	314	102	91			3	3	199	3	202	64.33%
4	Perth Elks Club	353	1	0	354	8	362	136	96			3	7	242	0	242	66.85%
5	Perth Elks Club	326	8	0	334	23	357	135	77			6	1	219	0	219	61.34%
6	Masonic Hall	345	0	0	345	12	357	174	91			8	2	275	0	275	77.03%
7	Masonic Hall	231	0	0	231	2	233	92	72			4	5	173	1	174	74.68%
8	Tobique Rec. Centre	215	0	0	215	9	224	109	51			6	1	167	0	167	74.55%
9	Aroostook Fire Hall	259	1	0	260	1	261	115	72			7	6	200	0	200	76.63%
10	Tobique Band Hall	126	1	0	127	17	144	49	20			0	0	69	1	70	48.61%
11	Tobique Band Hall	97	0	0	97	19	116	57	13			0	0	70	0	70	60.34%
12	Arthurette Legion	173	0	0	173	0	173	47	51			7	2	107	5	112	64.74%
13	Arthurette Legion	385	3	0	388	25	413	146	122			11	15	294	1	295	71.43%
14	Arthurette Legion	183	1	0	184	0	184	48	72			6	7	133	0	133	72.28%
15	Tobique Lions Hall	239	1	0	240	7	247	62	73			2	7	144	0	144	58.30%
16	Tobique Lions Hall	275	2	0	277	1	278	73	84			0	13	170	0	170	61.15%
17	Tobique Lions Hall	367	10	0	377	5	382	103	145			2	13	263	2	265	69.37%
18	Tobique Lions Hall	168	0	0	168	5	173	56	50			2	14	122	0	122	70.52%
19	K. of C. Hall Anderson Rd	256	2	0	258	0	258	79	106			2	11	198	0	198	76.74%
20	St. Joseph's Church Hall	367	0	0	367	6	373	124	160			4	2	290	0	290	77.75%
21	Anglican Church Hall	325	0	0	325	7	332	120	123			12	2	257	3	260	78.31%
22	New Denmark Rec. Centre	363	2	0	365	22	387	138	147			6	10	301	0	301	77.78%
23	Blue Bell Church Hall	214	0	0	214	0	214	81	69			5	6	161	0	161	75.23%
24	New Denmark Rec. Centre	203	7	0	210	60	270	107	93			5	3	208	4	212	78.52%
25	Sisson Rdg. Comm. Centre	257	0	0	257	0	257	120	59			7	8	194	3	197	76.65%
26	Sisson Rdg. Comm. Centre	207	2	0	209	0	209	75	78			8	13	174	0	174	83.25%
27	Sisson Brook W.I. Hall	385	6	0	391	0	391	115	116			5	30	266	1	267	68.29%
28	Riley Brook Comm. Centre	162	1	0	163	0	163	37	64			3	12	116	0	116	71.17%
29	Victoria Glen Manor	60	0	0	60	0	60	17	12			1	0	30	0	30	50.00%
30	Tobique Valley Manor	27	0	0	27	0	27	9	3			0	0	12	0	12	44.44%
31	Hotel Dieu Hospital					0	0	8	2			0	0	10	0	10	
32	Tobique Valley Hospital					0	0	1	2			0	0	3	0	3	
33	Northern Wilderness Lodge	14	1	0	15	0	15	2	8			0	0	10	0	10	66.67%
A1	Advance Plaster Rock							92	135			2	2	231	0	231	
A2	Advance Maliseet							2	2			0	0	4	0	4	
A3	Advance Perth Andover							106	93			1	2	202	2	204	



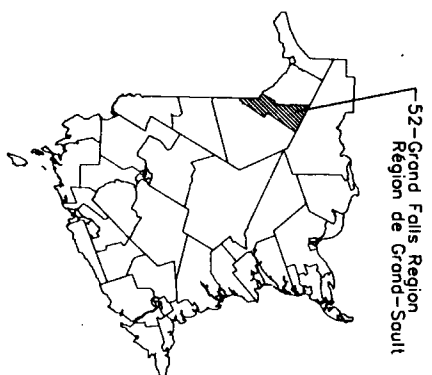
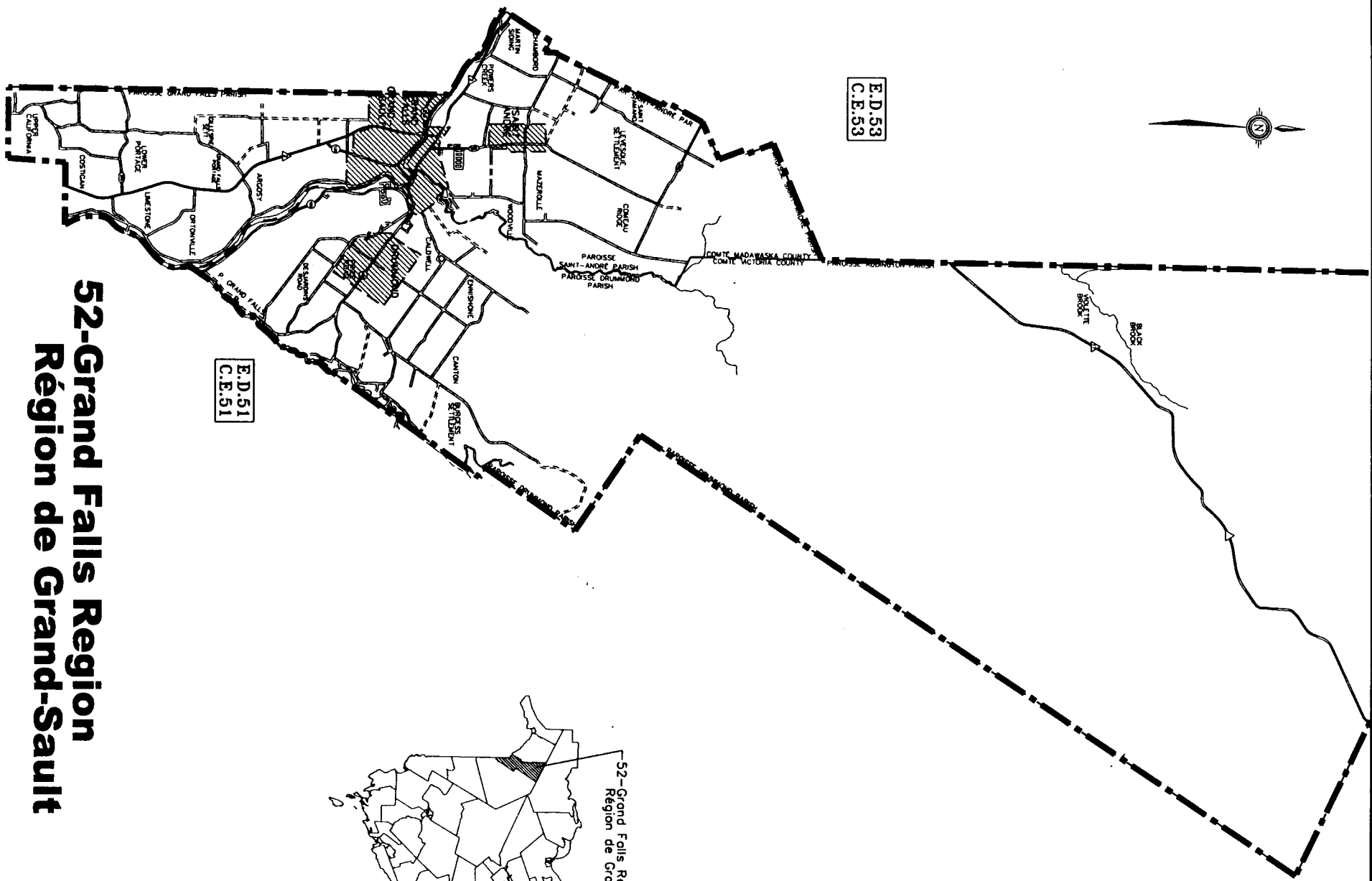
# 52 - Grand Falls Region / Région de Grand-Sault Lily Bourgoin		Number of Electors Nombre d'électeurs						Number of Votes for Each Candidate Nombre de votes pour chaque candidat(e)						Summary Sommaire			
		Preliminary List / Liste préliminaire	Added / Ajoutés	Deleted / Enlevés	Official List / Liste officielle	Sworn In / Assermentés	Net Total / Total net	Marcel Deschênes (L)	Jean-Guy Laforest (PC)	N/A (COR)	N/A (NLP/PLN)	Jean-Paul Gallant (NDP/NPD)	N/A (IND)	Total Votes / Total des votes	Rejected / Rejetés	Votes Cast / Ayant voté	% voted / % ayant voté
1	Centre Recreatif Saint-Andre	406	1	0	407	7	414	81	222			10	313	9	322	77.78%	
2a	Centre Recreatif Saint-Andre	232	3	0	235	7	242	58	101			6	165	1	166	68.60%	
2b	Centre Recreatif Saint-Andre	328	4	0	332	2	334	69	183			5	257	4	261	78.14%	
3	Centre Recreatif Saint-Andre	290	6	0	296	22	318	85	147			7	239	5	244	76.73%	
4	Centre Recreatif Saint-Andre	303	0	0	303	2	305	70	166			6	242	7	249	81.64%	
5	Salle Paroissiale Drummond	366	10	0	376	16	392	110	157			12	279	5	284	72.45%	
6a	Salle Paroissiale Drummond	286	3	0	289	10	299	89	124			5	218	6	224	74.92%	
6b	Salle Paroissiale Drummond	272	2	0	274	5	279	98	115			6	219	1	220	78.85%	
7	Salle Paroissiale Drummond	346	18	0	364	77	441	158	140			15	313	10	323	73.24%	
8	Salle Paroissiale Drummond	368	10	0	378	8	386	131	152			15	298	7	305	79.02%	
9	Salle Paroissiale Drummond	245	1	0	246	10	256	107	84			8	199	5	204	79.69%	
10	A.I.C. (Centre Dexter)	368	11	1	378	24	402	149	146			9	304	11	315	78.36%	
11	A.I.C. (Centre Dexter)	308	4	0	312	9	321	115	109			9	233	5	238	74.14%	
12	A.I.C. (Centre Dexter)	358	28	0	386	53	439	161	134			15	310	6	316	71.98%	
13	Club D'Age d'Or	348	6	0	354	11	365	104	113			11	228	4	232	63.56%	
14	Club D'Age d'Or	287	2	0	289	8	297	119	87			15	221	8	229	77.10%	
15	Club D'Age d'Or	285	17	0	302	15	317	94	97			11	202	1	203	64.04%	
16	Club D'Age d'Or	208	6	0	214	5	219	76	66			7	149	3	152	69.41%	
17	L'Eglise St-George	301	17	0	318	21	339	97	142			6	245	5	250	73.75%	
18	L'Eglise St-George	326	2	0	328	4	332	125	116			8	249	1	250	75.30%	
19	L'Eglise St-George	228	1	0	229	3	232	77	85			8	170	4	174	75.00%	
20	L'Eglise St-George	260	4	0	264	9	273	105	92			4	201	7	208	76.19%	
21	L'Eglise St-George	376	2	0	378	8	386	142	144			13	299	6	305	79.02%	
22	L'Eglise St-George	326	2	0	328	2	330	117	103			10	230	6	236	71.52%	
23	Portage Recreation Centre	234	1	0	235	31	266	86	93			9	188	0	188	70.68%	
24	Portage Recreation Centre	251	0	0	251	11	262	76	104			12	192	3	195	74.43%	
25	Manoir (mobile)	51	0	0	51	1	52	29	7			2	38	0	38	73.08%	
26	Foyer (mobile)	23	0	0	23	0	23	11	11			0	22	0	22	95.65%	
27	Hopital General (Mobile)					2	2	5	3			0	8	0	8		
A1	Club D'Age d'Or							157	88			8	253	6	259		
A2	Club D'Age d'Or							93	57			5	155	0	155		
A3	R.O. Office (141 Court st.)							78	83			5	166	2	168		
S.B.	R.O. Office (141 Court st.)							22	22			3	47	2	49		
TOTALS / TOTAUX		7980	161	1	8140	383	8523	3094	3493	0	0	265	6852	140	6992	82.04%	





E.D.53  
C.E.53

E.D.51  
C.E.51



52-Grand Falls Region  
Région de Grand-Sault

# 52-Grand Falls Region Région de Grand-Sault

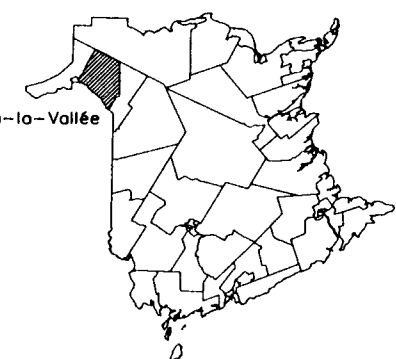
# 53 Madawaska-la-Vallée Irène Hébert		Number of Electors Nombre d'électeurs						Number of Votes for Each Candidate Nombre de votes pour chaque candidat(e)						Summary Sommaire			
		Preliminary List / Liste préliminaire	Added / Ajoutés	Deleted / Enlevés	Official List / Liste officielle	Sworn In / Assermentés	Net Total / Total net	Huguette Plourde (L)	Percy Mockler (PC)	N/A (COR)	N/A (NLP/PLN)	Jean-Charles Lombard (NDP/NPD)	N/A (IND)	Total Votes / Total des votes	Rejected / Rejetés	Votes Cast / Ayant voté	% voted / % ayant voté
1	Local scout St-Basile	332	5	0	337	23	360	60	180			4	244	8	252	70.00%	
2	Local scout St-Basile	306	1	0	307	28	335	60	185			7	252	5	257	76.72%	
3	club Age d'Or st-Basile	261	4	0	265	9	274	48	130			5	183	4	187	68.25%	
4	club Age d'Or st-Basile	424	4	0	428	30	458	114	182			12	308	5	313	68.34%	
5	club Age d'Or st-Basile	340	4	1	343	48	391	90	183			8	281	7	288	73.66%	
6A	club Age d'Or st-Basile	259	2	0	261	5	266	43	135			9	187	3	190	71.43%	
6B	club Age d'Or st-Basile	222	2	0	224	3	227	36	114			5	155	4	159	70.04%	
7	Residence Lucien L. Cyr	327	7	0	334	1	335	53	160			9	222	7	229	68.36%	
8	Residence Lucien L. Cyr	184	0	0	184	4	188	22	80			7	109	0	109	57.98%	
9	Chevalier colomb Riviere Verte	324	1	0	325	2	327	58	157			7	222	10	232	70.95%	
10	Chevalier colomb Riviere Verte	344	0	0	344	19	363	105	153			9	267	5	272	74.93%	
11	Depanneur Racine Riviere Verte	436	6	0	442	11	453	91	235			10	336	9	345	76.16%	
12	Garderie Bon Depart R. Verte	186	0	0	186	1	187	56	82			1	139	1	140	74.87%	
13	Edifice municipale Ste Anne	325	0	0	325	7	332	61	150			3	214	4	218	65.66%	
14	Edifice municipale Ste Anne	216	2	0	218	11	229	27	110			7	144	5	149	65.07%	
15	Edifice municipale Ste Anne	313	0	0	313	0	313	52	154			3	209	7	216	69.01%	
16	Edifice municipale Ste Anne	412	3	0	415	5	420	77	194			9	280	7	287	68.33%	
17	Residence Leonide Dionne	325	4	0	329	1	330	52	163			7	222	4	226	68.48%	
18	S.-s Eglise N.D. de Lourdes	297	15	0	312	0	312	79	149			11	239	10	249	79.81%	
19	Chevalier colomb St-Leonard	331	7	0	338	18	356	52	203			7	262	5	267	75.00%	
20	S.-s Eglise St-Leonard Parent	300	6	0	306	32	338	88	168			9	265	6	271	80.18%	
21	Chevalier colomb St-Leonard	269	8	1	276	26	302	52	157			5	214	4	218	72.19%	
22	Chevalier colomb St-Leonard	304	3	0	307	14	321	54	165			3	222	0	222	69.16%	
23	Chevalier colomb St-Leonard	354	4	0	358	16	374	49	202			8	259	5	264	70.59%	
M24	Foyer N.Dame & Rossignol	49	0	0	49	0	49	14	12			1	27	1	28	57.14%	
M25	Foyer M.St-Joseph&Ringuette	47	0	0	47	0	47	17	24			0	41	0	41	87.23%	
M26	Foyer Age d'Or Riviere Verte	14	0	0	14	0	14	4	8			0	12	1	13	92.86%	
M27	Foyer St-Joseph & Cloutier	135	0	0	135	1	136	18	21			2	41	2	43	31.62%	
A1	Local Scout St-Basile							44	151			5	200	4	204		
A2	Edifice Municipale Ste Anne							92	143			8	243	5	248		
A3	Ch. Colomb St-Leonard							61	137			3	201	2	203		
A4	Bureau Directrice Ste Anne							26	24			3	53	1	54		
SB	Bulletins Speciaux							43	56			2	101	12	113		
TOTALS / TOTAUX		7636	88	2	7722	315	8037	1798	4367	0	0	189	6354	153	6507	80.96%	

# 53-Madawaska-la-Vallée

E.D.55  
C.E.55

E.D.54  
C.E.54

E.D.52  
C.E.52



53-Madawaska-la-Vallée

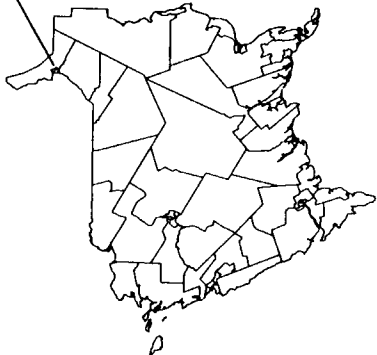
# 54 Edmundston Lawrence Levesque		Number of Electors Nombre d'électeurs						Number of Votes for Each Candidate Nombre de votes pour chaque candidat(e)						Summary Sommaire			
		Preliminary List / Liste préliminaire	Added / Ajoutés	Deleted / Enlevés	Official List / Liste officielle	Sworn In / Assermentés	Net Total / Total net	Roland Beaulieu (L)	Madeleine (Mado) Dubé (PC)	N/A (COR)	N/A (NLP/PLN)	Michel Gagné (NDP/NPD)	N/A (IND)	Total Votes / Total des votes	Rejected / Rejetés	Votes Cast / Ayant voté	% voted / % ayant voté
1	Salle Dommemy Inc	252	0	0	252	0	252	75	97			5	177	2	179	71.03%	
1A	Salle Dommemy Inc	218	10	0	228	51	279	46	136			13	195	6	201	72.04%	
2	Salle Dommemy Inc	367	9	0	376	33	409	73	188			12	273	1	274	66.99%	
3	Centre Godbout	350	8	2	356	7	363	98	138			5	241	6	247	68.04%	
4	Centre Godbout	382	6	1	387	17	404	103	152			21	276	5	281	69.55%	
5	Centre Godbout	400	0	0	400	3	403	97	168			13	278	1	279	69.23%	
6	Centre Diocésain	324	10	0	334	25	359	75	153			4	232	3	235	65.46%	
7	Centre Diocésain	340	18	0	358	26	384	72	150			27	249	1	250	65.10%	
8	Centre Godbout	224	18	0	242	27	269	33	119			9	161	2	163	60.59%	
9	Centre Godbout	342	11	0	353	16	369	66	133			23	222	4	226	61.25%	
10	Centre Godbout	283	11	0	294	8	302	57	119			13	189	1	190	62.91%	
11	Centre Godbout	258	6	0	264	26	290	53	121			17	191	1	192	66.21%	
12	Villa Des Jardins Inc	329	12	0	341	16	357	51	123			10	184	2	186	52.10%	
13	Villa Des Jardins Inc	427	13	0	440	30	470	111	174			17	302	5	307	65.32%	
14	Age d'or Amitié	265	4	1	268	12	280	56	80			13	149	4	153	54.64%	
15	Age d'or Amitié	271	14	0	285	17	302	45	81			13	139	4	143	47.35%	
16	Age d'or Amitié	392	8	0	400	20	420	94	125			17	236	0	236	56.19%	
17	Age d'or Amitié	256	11	0	267	12	279	61	70			10	141	1	142	50.90%	
18	Age d'or Amitié	362	10	0	372	13	385	67	148			7	222	6	228	59.22%	
19	Age d'or Amitié	334	6	0	340	15	355	77	121			14	212	10	222	62.54%	
20	Place Laporte	361	3	0	364	27	391	91	139			30	260	6	266	68.03%	
21	Place Laporte	353	12	2	363	40	403	90	158			20	268	7	275	68.24%	
22	Age d'or Amitié	212	3	0	215	20	235	69	87			4	160	2	162	68.94%	
M23	Mobile 23	65	0	0	65	0	65	22	20			4	46	3	49	75.38%	
M24	Hôpital					14	14	7	6			1	14	0	14		
A1	Advance1							185	285			18	488	5	493		
A2	Advance2							169	175			12	356	7	363		
A3	Advance3							92	92			13	197	0	197		
BS	Bulletins Speciaux							38	9			1	48	2	50		
TOTALS / TOTAUX		7367	203	6	7564	475	8039	2173	3567	0	0	366	6106	97	6203	77.16%	

# 54-Edmundston

E.D.53  
C.E.53

E.D.55  
C.E.55

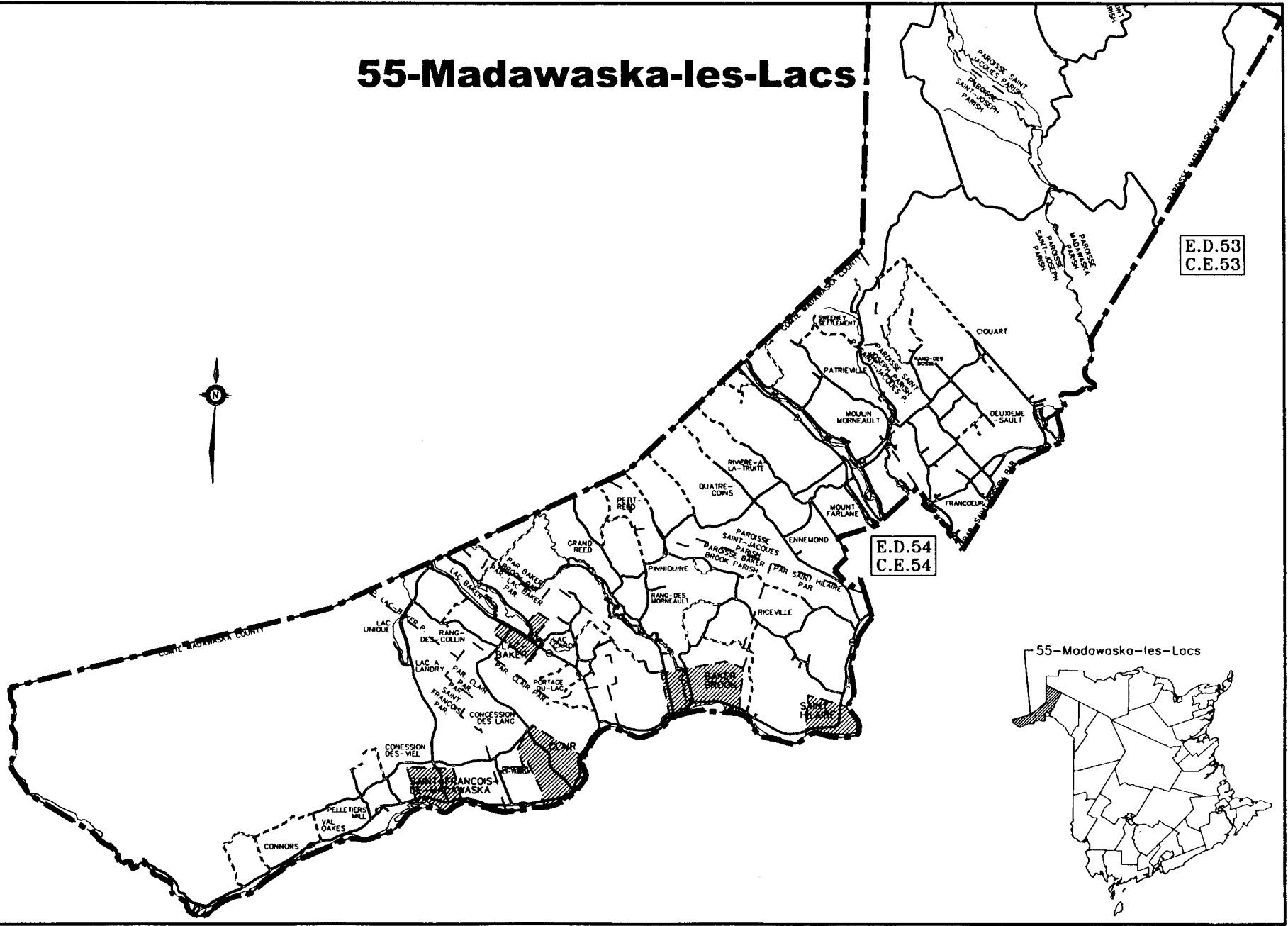
54-Edmundston



# 55 Madawaska-les-Lacs Luc Daigle		Number of Electors Nombre d'électeurs					Number of Votes for Each Candidate Nombre de votes pour chaque candidat(e)						Summary Sommaire			
		Preliminary List / Liste préliminaire	Added / Ajoutés	Deleted / Enlevés	Official List / Liste officielle	Sworn In / Assermentés	Net Total / Total net	Georges Corriveau (L)	Jeannot Volpé (PC)	N/A (COR)	N/A (NLP/PLN)	Marie-Pierre Valay- Nadeau (NDP/NPD)	N/A (IND)	Total Votes / Total des votes	Rejected / Rejetés	Votes Cast / Ayant voté
1	Connors	197	0	0	197	0	197	45	108			5	158	0	158	80.20%
2	Paroisse ST-Francois	339	2	0	341	9	350	65	155			4	224	2	226	64.57%
3	Paroisse de Clair	192	11	0	203	18	221	67	79			0	146	4	150	67.87%
4	Village de St Francois	187	0	2	185	0	185	35	79			3	117	1	118	63.78%
5	Village de St Francois	257	0	0	257	13	270	44	120			0	164	1	165	61.11%
6	Village de Clair	320	4	0	324	10	334	77	124			6	207	3	210	62.87%
7	Village de Clair	302	1	0	303	6	309	111	111			3	225	2	227	73.46%
8	Paroisse du Lac Baker	371	0	1	370	4	374	133	114			18	265	7	272	72.73%
9	Village du Lac Baker	164	1	0	165	0	165	56	72			4	132	2	134	81.21%
10	Paroisse de Baker Brook	184	5	0	189	9	198	35	93			5	133	5	138	69.70%
11	Village de Baker Brook	137	0	0	137	0	137	31	70			2	103	0	103	75.18%
12	Village de Baker Brook	269	1	1	269	3	272	57	151			5	213	3	216	79.41%
13	Village de St-Hilaire	214	0	0	214	3	217	55	106			6	167	2	169	77.88%
14	Paroisse St-Hilaire\Riceville	205	1	0	206	1	207	65	100			3	168	1	169	81.64%
15	Village de St-Hilaire	154	0	0	154	8	162	39	83			5	127	5	132	81.48%
16	Quartier Verret	201	0	0	201	26	227	53	127			4	184	5	189	83.26%
17	Quartier Verret	255	2	0	257	10	267	70	120			3	193	6	199	74.53%
18	Paroisse de St-Jacques	289	10	0	299	43	342	68	147			9	224	6	230	67.25%
19	Quartier St-Jacques	329	4	0	333	16	349	65	192			9	266	5	271	77.65%
20	Quartier St-Jacques	312	5	0	317	0	317	52	150			5	207	5	212	66.88%
21	Quartier St-Jacques	268	3	0	271	6	277	63	125			2	190	3	193	69.68%
22	Quartier St-Jacques	241	0	0	241	2	243	41	126			4	171	7	178	73.25%
23	Quartier St-Jacques	324	13	0	337	17	354	65	165			7	237	5	242	68.36%
24	Quartier St-Jacques	434	1	0	435	6	441	83	198			3	284	5	289	65.53%
25	Paroisse St-Jacques\Baisley	269	1	0	270	6	276	32	132			4	168	7	175	63.41%
26	Paroisse St-Jacques\Baisley	199	1	0	200	2	202	29	115			1	145	2	147	72.77%
27	Paroisse St-Jacques\St-Michel	383	19	0	402	11	413	79	196			3	278	6	284	68.77%
28	Paroisse de St-Joseph	353	0	0	353	20	373	66	164			5	235	4	239	64.08%
29	Paroisse de St-Joseph	221	0	0	221	3	224	38	99			4	141	3	144	64.29%
30	Paroisse de St-Joseph	316	0	0	316	3	319	69	134			4	207	5	212	66.46%
31	Paroisse de St-Joseph	375	5	1	379	38	417	91	162			13	266	3	269	64.51%
32	Mobile Baker Brook	53	0	0	53	1	54	15	19			2	36	2	38	70.37%
33	Mobile St-Jacques	37	0	0	37	0	37	9	19			1	29	3	32	86.49%
34	Mobile St-Francois	17	2	0	19	0	19	5	10			0	15	0	15	78.95%
35	Anticipation Baker Brook							45	73			1	119	0	119	
36	Anticipation St-Jacques							143	197			0	340	3	343	

37	Anticipation Bureau du Scrutin							7	15		0		22	1	23		
38	Bulletin Speciaux							35	39		1		75	2	77		
TOTALS / TOTAUX		8368	92	5	8455	294	8749	2138	4289	0	0	154	0	6581	126	6707	76.66%

# 55-Madawaska-les-Lacs





**Poll by Poll Results  
Grouped by City  
GENERAL ELECTION**



**Résultats du vote par bureau de scrutin  
groupés selon les cités  
ÉLECTION GÉNÉRALE**



Bathurst			Number of Electors Nombre d'électeurs					Number of Votes for Each Candidate Nombre de votes pour chaque candidat(e)						Summary Sommaire					
			Preliminary List / Liste préliminaire	Added / Ajoutés	Deleted / Enlevés	Official List / Liste officielle	Sworn In / Assermentés	Net Total / Total net	(L)	(PC)	(COR)	(NLP/PLN)	(NDP/NPD)	(IND)	Total Votes	Rejected / Rejetés	Votes Cast / Ayant votés	% voted / % voté	
Electoral District / Circonscription électorale	Polling Division / Section de vote	Name / Nom																	
5	1	Centre K.C. Irving Center	267	2		269	18	287	96	78				5		179	1	180	66.42%
5	2	Centre K.C. Irving Center	380	13		393	34	427	182	95				12		289	0	289	67.37%
5	3	Centre K.C. Irving Center	332	4		336	7	343	123	73				10		206	3	209	61.11%
5	4	Centre K.C. Irving Center	427	1		428	17	445	145	95				20		260	6	266	60.32%
5	5	Centre K.C. Irving Center	326	4		330	0	330	117	61				12		190	4	194	57.57%
5	6	Centre K.C. Irving Center	393	2		395	10	405	152	87				14		253	0	253	62.62%
5	7	Centre K.C. Irving Center	306	4		310	17	327	106	75				16		197	0	197	60.24%
5	8	Centre K.C. Irving Center	369	0		369	4	373	126	101				20		247	6	253	67.83%
5	9	Centre K.C. Irving Center	353	3		356	17	373	116	90				11		217	2	219	60.33%
5	10	Centre K.C. Irving Center	279	2		281	6	287	82	60				10		152	1	153	53.68%
5	11	Centre K.C. Irving Center	267	1		268	28	296	83	42				18		143	0	143	48.31%
5	12	Centre K.C. Irving Center	397	2		399	3	402	112	73				14		199	3	202	50.25%
5	13	Centre K.C. Irving Center	373	8		381	30	411	125	99				18		242	2	244	59.95%
5	14	Centre K.C. Irving Center	351	4		355	13	368	123	82				22		227	6	233	63.32%
5	15	Centre K.C. Irving Center	363	6		369	9	378	113	116				14		243	0	243	63.45%
5	16	Centre K.C. Irving Center	373	1		374	19	393	162	91				11		264	2	266	67.51%
5	17	Centre K.C. Irving Center	303	17		320	11	331	91	64				21		176	1	177	53.64%
5	18	Centre K.C. Irving Center	235	14		249	30	279	56	56				18		130	1	131	48.34%
5	19	Centre K.C. Irving Center	308	32		340	13	353	91	71				9		171	3	174	49.71%
5	20	Centre K.C. Irving Center	365	2		367	11	378	77	74				11		162	1	163	43.12%
5	21	Centre K.C. Irving Center	276	24		300	10	310	91	50				12		153	0	153	48.42%
5	22	Centre K.C. Irving Center	211	0		211	3	214	58	43				8		109	1	110	51.40%
5	23	Centre K.C. Irving Center	386	6		392	2	394	103	78				18		199	1	200	50.76%
5	24	Centre K.C. Irving Center	334	0		334	3	337	74	61				22		157	3	160	47.62%
5	25	Centre K.C. Irving Center	438	2		440	4	444	103	90				36		229	2	231	52.03%
5	26	Centre K.C. Irving Center	394	2		396	3	399	85	107				22		214	0	214	53.90%
5	27	Centre K.C. Irving Center	372	0		372	1	373	81	103				13		197	0	197	52.82%
5	28	Mobile	45	0		45	6	51	31	5				4		40	0	40	88.89%
5	29	Mobile	170	0		170	2	172	80	54				6		140	4	144	83.72%
5	30	Mobile	107	0		107	2	109	33	11				2		46	3	49	44.95%
5	Adv1	St.George's Anglican Ch.							109	50				7		166	0	166	
5	Adv2	St.George's Anglican Ch.							174	126				6		306	4	310	
5	Adv3	Returning Office							84	48				9		141	0	141	
5	SB	Special Ballots							34	18				2		54	0	54	
TOTALS / TOTAUX			9500	156	0	9656	333	9989	3418	2427	0	0	453	0	6298	60	6358	63.65%	

Campbellton			Number of Electors Nombre d'électeurs					Number of Votes for Each Candidate Nombre de votes pour chaque candidat(e)						Summary Sommaire				
Electoral District / Circonscription électorale	Polling Division / Section de vote	Name / Nom	Preliminary List / Liste préliminaire	Added / Ajoutés	Deleted / Enlevés	Official List / Liste officielle	Sworn In / Assermentés	Net Total / Total net	(L)	(PC)	(COR)	(NLP/PLN)	(NDP/NPD)	(IND)	Total Votes	Rejected / Rejetés	Votes Cast / Ayant votés	% voted / % voté
2	1	Tide Head	397	5	0	402	9	411	144	153			12		309	2	311	75.67%
2	2	Tide Head	389	4	0	393	13	406	184	123			7		314	2	316	77.83%
2	3	Atholville	326	2	0	328	3	331	188	72			7		267	0	267	80.66%
2	4	Atholville	401	1	0	402	6	408	223	83			7		313	5	318	77.94%
2	5	Atholville	345	0	0	345	2	347	222	51			4		277	0	277	79.83%
2	6	Campbellton	357	6	0	363	27	390	182	90			7		279	2	281	72.05%
2	7	Campbellton	395	14	0	409	26	435	225	89			9		323	2	325	74.71%
2	8	Campbellton	333	2	0	335	24	359	109	113			10		232	5	237	66.39%
2	9	Campbellton	262	30	0	292	52	344	127	103			7		237	5	242	70.55%
2	10	Campbellton	256	11	0	267	13	280	101	73			8		182	0	182	64.54%
2	11	Campbellton	310	13	0	323	37	360	130	93			8		231	4	235	65.46%
2	12	Campbellton	369	7	2	374	27	401	172	94			12		278	2	280	70.00%
2	13	Campbellton	370	3	0	373	10	383	140	89			15		244	5	249	65.18%
2	14	Campbellton	326	20	0	346	42	388	121	101			14		236	5	241	62.60%
2	15	Campbellton	346	11	0	357	22	379	175	85			13		273	4	277	73.09%
2	16	Campbellton	408	8	0	416	11	427	159	89			21		269	1	270	62.79%
2	17	Campbellton	338	4	0	342	13	355	144	63			5		212	3	215	60.56%
2	18	Campbellton	226	3	0	229	9	238	91	55			8		154	3	157	65.97%
2	19	Campbellton	307	10	0	317	9	326	131	77			6		214	1	215	65.75%
2	20	Campbellton	266	9	11	264	22	286	134	62			13		209	0	209	73.08%
2	21	Campbellton	381	1	0	382	13	395	184	104			10		298	7	305	77.41%
2	22	McLeods	308	4	0	312	12	324	173	65			13		251	0	251	77.47%
2	23	Val D'Amour	85	0	0	85	5	90	24	37			2		63	1	64	71.11%
2	24	Dundee	360	2	2	360	14	374	156	122			15		293	3	296	78.72%
2	25	Dundee	268	1	0	269	12	281	114	88			13		215	9	224	79.72%
2	26	Campbellton Nursing Home	90	0	0	90	0	90	27	10			3		40	0	40	44.44%
2	27	Restigouche Hosp. Center	124	0	0	124	0	124	29	14			11		54	2	56	45.16%
2	28	Marcella M/JPS DVA Wing	31	0	0	31	0	31	13	4			2		19	0	19	61.29%
2	29	Campbellton Reg. Hospital							14	15			1		30	0	30	
2	A1	Campbellton Nursing Home							182	139			11		332	2	334	
2	A2	Campbellton Nursing Home							198	135			16		349	3	352	
2	A3	RO Office							58	20			3		81	0	81	
2	SB	Special Ballot							47	58			2		107	1	108	
TOTALS / TOTAUX			8374	171	15	8530	433	8963	4321	2569	0	0	295	0	7185	79	7264	81.06%

Electorat District / Circonscription électorale		Polling Division / Section de vote		Name / Nom		Number of Electors Nombre d'électeurs						Number of Votes for Each Candidate Nombre de votes pour chaque candidat(e)						Summary Sommaire			
						Preliminary List / Liste préliminaire	Added / Ajoutés	Deleted / Enlevés	Official List / Liste officielle	Sworn In / Assermentés	Net Total / Total net	(L)	(PC)	(COR)	(NLP/PLN)	(NDP/NPD)	(IND)	Total Votes	Rejected / Rejetés	Votes Cast / Ayant votés	% voted / % voté
11	1	St Samuel Centre, Douglastown	287	6	0	293	17	310	88	138				14	240	3	243	78.39%			
11	2	St Samuel Centre, Douglastown	325	1	0	326	18	344	96	127				33	256	0	256	74.42%			
11	3	St Samuel Centre, Douglastown	239	0	0	239	5	244	60	92				8	160	0	160	65.57%			
11	4	St Samuel Centre, Douglastown	217	0	0	217	1	218	53	91				12	156	0	156	71.56%			
12	1	Chatham Head Rec. Hall	374	1	0	375	7	382	92	208				7	307	1	308	80.63%			
12	2	Chatham Head Rec. Hall	336	0	0	336	0	336	54	225				4	283	0	283	84.23%			
12	3	Chatham Head Rec. Hall	390	8	0	398	18	416	110	212				7	329	0	329	79.09%			
12	4	Pioneer Senior Citizen's Club	405	6	0	411	6	417	141	170				6	317	0	317	76.02%			
12	5A	Pioneer Senior Citizen's Club	241	3	0	244	5	249	60	116				7	183	1	184	73.90%			
12	5B	Pioneer Senior Citizen's Club	226	0	0	226	7	233	49	106				3	158	2	160	68.67%			
12	6	Pioneer Senior Citizen's Club	388	4	0	392	9	401	93	172				7	272	0	272	67.83%			
12	7	Pioneer Senior Citizen's Club	210	2	0	212	2	214	55	105				8	168	0	168	78.50%			
12	8	Knights of Columbus Hall	448	13	1	460	12	472	107	223				6	336	0	336	71.19%			
12	9	Pioneer Senior Citizen's Club	343	5	0	348	8	356	85	153				5	243	1	244	68.54%			
12	10	Knights of Columbus Hall	298	6	1	303	2	305	66	165				1	232	0	232	76.07%			
12	11	Knights of Columbus Hall	323	7	0	330	22	352	82	168				4	254	7	261	74.15%			
12	12	Knights of Columbus Hall	422	3	2	423	6	429	88	231				4	323	2	325	75.76%			
12	13	Knights of Columbus Hall	433	0	0	433	7	440	112	223				6	341	1	342	77.73%			
12	14	Loggieville Community Centre	376	13	2	387	14	401	126	179				5	310	6	316	78.80%			
12	15	Loggieville Community Centre	323	2	0	325	29	354	98	195				2	295	0	295	83.33%			
12	16	Loggieville Community Centre	297	6	0	303	3	306	93	140				3	236	1	237	77.45%			
12	17	Napan Community Hall	405	1	0	406	18	424	84	252				8	344	0	344	81.13%			
12	18	Napan Community Hall	280	4	0	284	10	294	40	217				0	257	3	260	88.44%			
12	19	Napan Community Hall	440	0	0	440	4	444	86	276				5	367	0	367	82.66%			
12	20	St. Margarets Church Hall	265	0	0	265	2	267	60	146				5	211	0	211	79.03%			
12	21	Black River Centennial Hall	299	1	0	300	1	301	38	216				3	257	0	257	85.38%			
12	22	St. Michael's Church Hall	396	0	0	396	7	403	101	223				9	333	4	337	83.62%			
12	23	St. Michael's Church Hall	148	1	0	149	2	151	33	76				0	109	0	109	72.19%			
12	24	Baie-Ste-Anne Comm. Ctr	294	1	0	295	8	303	175	77				4	256	4	260	85.81%			
12	25	Baie-Ste-Anne Comm. Ctr	301	3	0	304	4	308	163	83				6	252	0	252	81.82%			

Miramichi		Number of Electors Nombre d'électeurs						Number of Votes for Each Candidate Nombre de votes pour chaque candidat(e)						Summary Sommaire				
		Preliminary List / Liste préliminaire	Added / Ajoutés	Deleted / Enlevés	Official List / Liste officielle	Sworn In / Assermentés	Net Total / Total net	(L)	(PC)	(COR)	(NLP/PLN)	(NDP/NPD)	(IND)	Total Votes	Rejected / Rejetés	Votes Cast / Ayant votés	% voted / % voté	
Electoral District / Circonscription électorale	Polling Division / Section de vote	Name / Nom																
12	26	Baie-Ste-Anne Comm. Ctr	242	0	0	242	5	247	117	93				0	210	0	210	85.02%
12	27	Baie-Ste-Anne Comm. Ctr	194	1	0	195	2	197	89	62			4	155	2	157	79.70%	
12	28	Baie-Ste-Anne Comm. Ctr	171	2	0	173	9	182	76	68			1	145	3	148	81.32%	
12	29	Baie-Ste-Anne Comm. Ctr	281	0	0	281	1	282	84	150			1	235	3	238	84.40%	
12	30	Mount St. Joseph	125	0	0	125	2	127	27	19			2	48	1	49	38.58%	
12	31	Senior Citizen Home	80	0	0	80	0	80	26	19			2	47	4	51	63.75%	
12	32	Region 7 Hospital					3	3	7	13			1	21	0	21		
12	A1	Baie-Ste-Anne Comm. Ctr							74	28			0	102	0	102		
12	A2	Pioneer Senior Citizen's Club							130	222			8	360	2	362		
12	A3	RO Office							63	90			2	155	1	156		
12	SB	Special Ballot							92	72			1	165	5	170		
13	1	St. James Parish Centre	241	0	0	241	1	242	44	85			54	183	2	185	76.45%	
13	2	St. James Parish Centre	345	2	0	347	4	351	89	90			47	226	0	226	64.39%	
13	3	St. James Parish Centre	243	0	0	243	1	244	69	96			17	182	0	182	74.59%	
13	4	RC Legion - Sunny Corner	253	2	0	255	1	256	67	113			12	192	2	194	75.78%	
13	5	RC Legion - Sunny Corner	205	1	0	206	1	207	55	84			14	153	0	153	73.91%	
13	6	RC Legion - Sunny Corner	357	0	0	357	0	357	79	193			19	291	0	291	81.51%	
13	7	Eldon Sobey Residence	320	1	0	321	20	341	76	126			68	270	0	270	79.18%	
13	8	RC Legion - Sunny Corner	233	0	0	233	2	235	75	74			18	167	0	167	71.06%	
13	9	Elle Ground Band Office	265	0	0	265	9	274	26	57			30	113	1	114	41.61%	
13	10	Elle Ground Band Office	346	4	0	350	14	364	83	130			26	239	0	239	65.66%	
13	11	Elle Ground Band Office	380	5	0	385	6	391	106	189			20	315	0	315	80.56%	
13	12	Elle Ground Band Office	374	5	0	379	15	394	96	135			26	257	0	257	65.23%	
13	13	Elle Ground Band Office	327	2	0	329	9	338	100	131			19	250	2	252	74.56%	
13	14	Civic Center	301	3	0	304	6	310	77	99			26	202	2	204	65.81%	
13	15	Newcastle Fire Hall	296	2	0	298	9	307	84	86			17	187	0	187	60.91%	
13	16	Miramichi Center	325	1	0	326	11	337	101	135			15	251	0	251	74.48%	
13	17	Newcastle Fire Hall	338	12	0	350	28	378	89	133			35	257	0	257	67.99%	
13	18	Newcastle Fire Hall	354	5	0	359	0	359	117	135			18	270	2	272	75.77%	
13	19	Newcastle Fire Hall	270	10	0	280	0	280	76	88			36	200	0	200	71.43%	

Miramichi			Number of Electors Nombre d'électeurs					Number of Votes for Each Candidate Nombre de votes pour chaque candidat(e)						Summary Sommaire				
Electoral District / Circonscription électorale	Polling Division / Section de vote	Name / Nom	Preliminary List / Liste préliminaire	Added / Ajoutés	Deleted / Enlevés	Official List / Liste officielle	Sworn In / Assermentés	Net Total / Total net	(L)	(PC)	(COR)	(NLP/PLN)	(NDP/NPD)	(IND)	Total Votes	Rejected / Rejetés	Votes Cast / Ayant votés	% voted / % voté
13	20	Miramichi Fire Hall	356	6	0	362	0	362	90	105			21		216	0	216	59.67%
13	21	Miramichi Fire Hall	331	11	0	342	19	361	82	136			31		249	0	249	68.98%
13	22	Nordin Rec Center	357	5	0	362	6	368	95	144			17		256	0	256	69.57%
13	23	Douglastown Comm. Ctr.	369	0	0	369	1	370	90	161			24		275	0	275	74.32%
13	24	Douglastown Comm. Ctr.	330	4	0	334	15	349	88	145			18		251	3	254	72.78%
13	25	Douglastown Comm. Ctr.	276	22	0	298	30	328	81	141			12		234	0	234	71.34%
13	26	Douglastown Comm. Ctr.	238	5	0	243	10	253	71	100			12		183	0	183	72.33%
13	27	Fr. Neighbours Sr. Cit. Ctr	255	4	0	259	3	262	92	79			41		212	1	213	81.30%
13	28	Fr. Neighbours Sr. Cit. Ctr	331	12	0	343	13	356	127	127			34		288	4	292	82.02%
13	29	Fr. Neighbours Sr. Cit. Ctr	373	0	0	373	2	375	114	146			26		286	0	286	76.27%
13	30	Fr. Neighbours Sr. Cit. Ctr	356	0	0	356	7	363	118	160			18		296	0	296	81.54%
13	31	Most Pure Heart of Mary	232	0	0	232	3	235	92	70			25		187	0	187	79.57%
13	A1	Advance							86	143			25		254	2	256	
13	RO	Returning Office							125	157			23		305	0	305	
13	SB	Special Ballot							115	83			9		207	2	209	
TOTALS / TOTAUX			20399	224	6	20617	522	21139	6348	9917	0	0	1067	0	17332	80	17412	82.37%

Edmundston			Number of Electors Nombre d'électeurs					Number of Votes for Each Candidate Nombre de votes pour chaque candidat(e)					Summary Sommaire					
Electoral District / Circonscription électorale	Polling Division / Section de vote	Name / Nom	Preliminary List / Liste préliminaire	Added / Ajoutés	Deleted / Enlevés	Official List / Liste officielle	Sworn In / Assermentés	Net Total / Total net	(L)	(PC)	(COR)	(NLP/PLN)	(NDP/NPD)	(IND)	Total Votes	Rejected / Rejetés	Votes Cast / Ayant votés	% voted / % voté
53	1	Local scout St-Basile	332	5	0	337	23	360	60	180			4		244	8	252	70.00%
53	2	Local scout St-Basile	306	1	0	307	28	335	60	185			7		252	5	257	76.72%
53	3	Club Age d'Or st-Basile	261	4	0	265	9	274	48	130			5		183	4	187	68.25%
53	4	Club Age d'Or st-Basile	424	4	0	428	30	458	114	182			12		308	5	313	68.34%
53	5	Club Age d'Or st-Basile	340	4	1	343	48	391	90	183			8		281	7	288	73.10%
53	6A	Club Age d'Or st-Basile	259	2	0	261	5	266	43	135			9		187	3	190	72.24%
53	6B	Club Age d'Or st-Basile	222	2	0	224	3	227	36	114			5		155	4	159	70.04%
54	1	Salle Dommemy Inc	252	0	0	252	0	252	75	97			5		177	2	179	71.03%
54	1A	Salle Dommemy Inc	218	10	0	228	51	279	46	136			13		195	6	201	71.79%
54	2	Salle Dommemy Inc	367	9	0	376	33	409	73	188			12		273	1	274	66.67%
54	3	Centre Godbout	350	8	2	356	7	363	98	138			5		241	6	247	67.86%
54	4	Centre Godbout	382	6	1	387	17	404	103	152			21		276	5	281	69.55%
54	5	Centre Godbout	400	0	0	400	3	403	97	168			13		278	1	279	69.23%
54	6	Centre Diocesain	324	10	0	334	25	359	75	153			4		232	3	235	65.46%
54	7	Centre Diocesain	340	18	0	358	26	384	72	150			27		249	1	250	65.27%
54	8	Centre Godbout	224	18	0	242	27	269	33	119			9		161	2	163	60.82%
54	9	Centre Godbout	342	11	0	353	16	369	66	133			23		222	4	226	61.08%
54	10	Centre Godbout	283	11	0	294	8	302	57	119			13		189	1	190	63.12%
54	11	Centre Godbout	258	6	0	264	26	290	53	121			17		191	1	192	66.21%
54	12	Villa Des Jardins Inc	329	12	0	341	16	357	51	123			10		184	2	186	51.81%
54	13	Villa Des Jardins Inc	427	13	0	440	30	470	111	174			17		302	5	307	65.32%
54	14	Age d'or Amitié	265	4	1	268	12	280	56	80			13		149	4	153	54.64%
54	15	Age d'or Amitié	271	14	0	285	17	302	45	81			13		139	4	143	47.19%
54	16	Age d'or Amitié	392	8	0	400	20	420	94	125			17		236	0	236	55.92%
54	17	Age d'or Amitié	256	11	0	267	12	279	61	70			10		141	1	142	50.71%
54	18	Age d'or Amitié	362	10	0	372	13	385	67	148			7		222	6	228	59.07%
54	19	Age d'or Amitié	334	6	0	340	15	355	77	121			14		212	10	222	62.71%
54	20	Place Laporte	361	3	0	364	27	391	91	139			30		260	6	266	68.03%
54	21	Place Laporte	353	12	2	363	40	403	90	158			20		268	7	275	68.24%
54	22	Age d'or Amitié	212	3	0	215	20	235	69	87			4		160	2	162	68.94%

Edmundston			Number of Electors Nombre d'électeurs					Number of Votes for Each Candidate Nombre de votes pour chaque candidat(e)						Summary Sommaire				
Electoral District / Circonscription électorale	Polling Division / Section de vote	Name / Nom	Preliminary List / Liste préliminaire	Added / Ajoutés	Deleted / Enlevés	Official List / Liste officielle	Sworn In / Assermentés	Net Total / Total net	(L)	(PC)	(COR)	(NLP/PLN)	(NDP/NPD)	(IND)	Total Votes	Rejected / Rejetés	Votes Cast / Ayant votés	% voted / % voté
54	M23	Mobile 23	65	0	0	65	0	65	22	20			4		46	3	49	75.38%
54	M24	Hôpital					14	14	7	6			1		14	0	14	
54	A1	Advance1							185	285			18		488	5	493	
54	A2	Advance2							169	175			12		356	7	363	
54	A3	Advance3							92	92			13		197	0	197	
54	BS	Bulletins Speciaux							38	9			1		48	2	50	
55	16	Quartier Verret	201	0	0	201	26	227	53	127			4		184	5	189	84.38%
55	17	Quartier Verret	255	2	0	257	10	267	70	120			3		193	6	199	74.53%
55	18	Paroisse de St-Jacques	289	10	0	299	43	342	68	147			9		224	6	230	68.05%
55	19	Quartier St-Jacques	329	4	0	333	16	349	65	192			9		266	5	271	77.65%
55	20	Quartier St-Jacques	312	5	0	317	0	317	52	150			5		207	5	212	66.88%
55	21	Quartier St-Jacques	268	3	0	271	6	277	63	125			2		190	3	193	69.68%
TOTALS / TOTAUX			11165	249	7	11407	722	12129	2995	5537	0	0	448	0	8980	163	9143	75.39%

Fredericton			Number of Electors Nombre d'électeurs					Number of Votes for Each Candidate Nombre de votes pour chaque candidat(e)					Summary Sommaire					
Electoral District / Circonscription électorale	Polling Division / Section de vote	Name / Nom	Preliminary List / Liste préliminaire	Added / Ajoutés	Deleted / Enlevés	Official List / Liste officielle	Sworn In / Assermentés	Net Total / Total net	(L)	(PC)	(COR)	(NLP/PLN)	(NDP/NPD)	(IND)	Total Votes	Rejected / Rejetés	Votes Cast / Ayant votés	% voted / % voté
43	1	YORK MANOR	395	0	0	395	16	411	120	129	10	2	15		276	1	277	67.40%
43	2	YORK MANOR	339	6	0	345	10	355	99	100	6	2	20		227	0	227	64.49%
43	3	YORK MANOR	384	2	0	386	24	410	127	136	11	3	18		295	0	295	71.78%
43	4	WINDSOR COURT	448	4	0	452	33	485	175	154	7	1	18		355	0	355	73.20%
43	5	YORK MANOR	364	1	0	365	0	365	105	120	13	0	16		254	4	258	70.88%
43	6	UNITED CHURCH	370	0	0	370	20	390	115	134	9	1	23		282	1	283	72.56%
43	7	UNITED CHURCH	298	3	0	301	16	317	112	113	4	0	14		243	3	246	77.60%
43	8	WINDSOR COURT	417	2	0	419	8	427	116	120	13	2	27		278	0	278	65.11%
43	9	WINDSOR COURT	376	3	0	379	13	392	92	128	8	1	21		250	0	250	64.27%
43	10	UNITED CHURCH	134	6	0	140	13	153	50	46	2	0	2		100	1	101	66.45%
43	11	WINDSOR COURT	222	14	0	236	10	246	64	71	2	0	14		151	0	151	63.45%
43	12	UNITED CHURCH	331	1	0	332	15	347	92	102	2	1	17		214	0	214	61.67%
43	13	JOHNSON AVE.SEN.CITZ.	367	0	0	367	8	375	68	91	9	1	14		183		183	48.80%
43	14	JOHNSON AVE.SEN.CITZ.	308	5	0	313	27	340	81	110	10	2	12		215	2	217	63.82%
43	15	CHURCH OF CHRIST	372	3	1	374	24	398	104	122	2	0	29		257	0	257	64.41%
43	16	CHURCH OF CHRIST	314	9	1	322	10	332	95	140	4	0	20		259	0	259	78.25%
43	17	CHURCH OF CHRIST	343	5	0	348	17	365	77	151	5	1	19		253	0	253	69.89%
43	18	CHURCH OF CHRIST	355	9	0	364	18	382	119	140	5	1	27		292	0	292	76.24%
43	19	BROOKSIDE MALL	359	12	0	371	30	401	177	135	1	2	17		332	0	332	90.71%
43	20A	BROOKSIDE MALL	209	6	0	215	11	226	83	72	2	0	6		163	1	164	75.58%
43	20B	BROOKSIDE MALL	246	0	0	246	11	257	91	94	2	1	4		192	0	192	78.05%
43	21	BROOKSIDE MALL	302	8	0	310	45	355	113	119	2	2	17		253	0	253	72.49%
43	22	CHURCH OF CHRIST	344	1	0	345	29	374	112	122	5	0	21		260		260	69.89%
43	23	KINSMAN CENTRE	367	4	1	370	25	395	76	96	3	2	22		199	1	200	50.63%
43	24	BROOKSIDE MALL	297	1	0	298	20	318	62	65	4	3	22		156	0	156	48.60%
43	25	KINSMAN CENTRE	252	3	0	255	17	272	44	19	1	0	2		66	1	67	24.63%
43	26	KINSMAN CENTRE	347	0	0	347	21	368	75	92	1	0	22		190	0	190	54.44%
43	27	ST.MARY'S ANG.CHURCH	320	0	0	320	34	354	91	138	3	0	14		246	0	246	70.09%
43	28	KINSMAN CENTRE	350	3	0	353	29	382	101	115	6	2	32		256	0	256	67.19%
43	29	ST.MARY'S ANG.CHURCH	399	0	0	399	12	411	126	141	5	2	25		299	1	300	72.99%



Fredericton			Number of Electors Nombre d'électeurs					Number of Votes for Each Candidate Nombre de votes pour chaque candidat(e)					Summary Sommaire					
Electoral District / Circonscription électorale	Polling Division / Section de vote	Name / Nom	Preliminary List / Liste préliminaire	Added / Ajoutés	Deleted / Enlevés	Official List / Liste officielle	Sworn In / Assermentés	Net Total / Total net	(L)	(PC)	(COR)	(NLP/PLN)	(NDP/NPD)	(IND)	Total Votes	Rejected / Rejetés	Votes Cast / Ayant votés	% voted / % voté
43	30	ST.MARY'S ANG.CHURCH	369	1	0	370	11	381	122	127	5	0	19		273	0	273	73.39%
43	31	ST.MARY'S ANG.CHURCH	338	5	0	343	8	351	66	84	8	0	17		175	3	178	50.28%
43	32	MARYSVILLE LEGION	298	3	0	301	35	336	87	114	1	0	18		220		220	73.09%
43	33	MARYSVILLE LEGION	399	3	0	402	30	432	114	144	22	0	12		292		292	67.44%
43	AP1	BROOKSIDE MALL							20	27	1	0	2		50	0	50	
43	AP2	BROOKSIDE MALL							40	32	1	0	3		76		76	
43	AP3	ST.MARY'S ANG.CHURCH							43	42	0	0	2		87	0	87	
43	AP4	ST.MARY'S ANG.CHURCH							41	35	0	0	5		81	0	81	
43	AP5	BROOKSIDE MALL							126	97	2	1	15		241		241	
43	M	MOBILE YORK MANOR	78	0	0	78	0	78	46	23	2	1	6		78		78	
43	SB	SPECIAL BALLOT							31	41	4	0	3		79	0	79	
44	1	Marysville Comm & Her Centre	347	0	0	347	3	350	124	82	5	0	30		241	0	241	68.86%
44	2	Marysville Comm & Her Centre	401	1	0	402	16	418	190	101	3	1	24		319	0	319	76.32%
44	3	Marysville Comm & Her Centre	333	10	0	343	18	361	98	99	6	1	20		224	1	225	62.33%
44	4	Marysville Comm & Her Centre	360	0	1	359	8	367	112	118	7	1	22		260	1	261	70.92%
44	5	Marysville Comm & Her Centre	409	0	0	409	3	412	113	131	7	0	15		266	1	267	64.81%
44	6	Corbett Ave Wesleyan Church	292	2	0	294	12	306	58	92	10	1	18		179	0	179	58.50%
44	7	Corbett Ave Wesleyan Church	361	3	1	363	9	372	103	113	7	1	19		243	1	244	65.42%
44	8	Corbett Ave Wesleyan Church	373	0	0	373	1	374	92	129	5	3	16		245	0	245	65.16%
44	9	Corbett Ave Wesleyan Church	295	0	0	295	6	301	80	94	4	0	22		200	1	201	67.91%
44	10	St. Margaret's Anglican Church	360	0	0	360	5	365	87	79	5	0	15		186	0	186	51.10%
44	11A	St. Margaret's Anglican Church	240	7	1	246	21	267	73	83	1	4	12		173	1	174	64.93%
44	11B	St. Margaret's Anglican Church	225	9	0	234	20	254	81	71	1	0	17		170	0	170	66.93%
44	12	St. Margaret's Anglican Church	278	16	0	294	38	332	87	105	2	1	26		221	2	223	67.17%
44	13	Forest Hill United Church	324	5	0	329	5	334	88	103	1	5	19		216	1	217	65.17%
44	14	Forest Hill United Church	375	0	0	375	4	379	66	115	5	1	50		237	0	237	62.53%
44	15	Forest Hill United Church	287	4	0	291	13	304	83	82	6	1	25		197	0	197	64.59%
44	16	St. Margaret's Anglican Church	312	19	0	331	32	363	118	109	0	0	25		252	0	252	69.42%
44	17A	St. Margaret's Anglican Church	252	2	1	253	2	255	38	49	1	0	26		114	2	116	45.49%
44	17B	St. Margaret's Anglican Church	223	4	0	227	7	234	27	41	3	1	25		97	1	98	41.88%

Fredericton			Number of Electors Nombre d'électeurs					Number of Votes for Each Candidate Nombre de votes pour chaque candidat(e)						Summary Sommaire				
Electoral District / Circonscription électorale	Polling Division / Section de vote	Name / Nom	Preliminary List / Liste préliminaire	Added / Ajoutés	Deleted / Enlevés	Official List / Liste officielle	Sworn In / Assermentés	Net Total / Total net	(L)	(PC)	(COR)	(NLP/PLN)	(NDP/NPD)	(IND)	Total Votes	Rejected / Rejetés	Votes Cast / Ayant votés	% voted / % voté
44	18	Forest Hill United Church	323	11	0	334	24	358	87	111	1	1	28		228	2	230	64.25%
44	19	St. Margaret's Anglican Church	358	3	0	361	20	381	99	150	7	1	47		304	3	307	80.37%
44	20	Forest Hill United Church	395	4	0	399	22	421	140	118	1	0	27		286	0	286	67.45%
44	21	Forest Hill United Church	322	14	0	336	16	352	88	137	4	1	27		257	1	258	73.30%
44	22	Forest Hill United Church	394	4	0	398	13	411	136	134	1	1	33		305	1	306	74.45%
44	23	UNB Student Union Bldg	313	3	1	315	15	330	70	108	0	0	24		202	0	202	61.21%
44	24	UNB Student Union Bldg	72	0	0	72	0	72	10	23	0	0	4		37	0	37	51.39%
44	25	UNB Student Union Bldg	180	18	0	198	40	238	54	79	2	1	34		170	0	170	72.03%
44	26	UNB Student Union Bldg	353	4	0	357	22	379	75	77	1	3	43		199	0	199	52.51%
44	27	Mobile - Special Care Home	10	0	0	10	0	10	0	10	0	0	0		10	0	10	100.00%
44	28	Mobile - Chalmers Hospital							4	6	0	0	0		10	0	10	
44	A1	Advance Polls (1-9)							49	29	0	1	1		80	0	80	
44	A2	Advance Polls (10-26)							88	109	0	0	14		211	0	211	
44	A3	Advance Polls (1-26)							48	42	0	1	6		97	0	97	
44	SB	Special Ballots							19	20	0	0	1		40	3	43	
45	1	St. Peters Church Hall	388	0	0	388	2	390	76	175		1	33		285	2	287	73.59%
45	2	St. Peters Church Hall	378	7	2	383	16	399	57	164		1	26		248	0	248	61.69%
45	3	St. Peters Church Hall	342	3	0	345	10	355	67	136		0	29		232	3	235	66.20%
45	4	Fredericton Golf & Curling Club	322	5	0	327	21	348	91	84		3	31		209	2	211	60.63%
45	5	Grace Memorial U.Baptist Ch	326	8	0	334	18	352	70	136		0	21		227	0	227	64.49%
45	6	Fredericton Golf & Curling Club	331	0	0	331	1	332	54	117		4	46		221	1	222	66.87%
45	7	Fredericton Golf & Curling Club	346	11	0	357	22	379	83	130		1	37		251	0	251	65.88%
45	8	Fredericton Golf & Curling Club	329	15	0	344	31	375	98	148		2	32		280	0	280	74.67%
45	9	Boyce Farmers Market	364	10	1	373	13	386	90	131		4	32		257	2	259	66.41%
45	10	Boyce Farmers Market	333	4	0	337	22	359	73	122		2	30		227	0	227	62.88%
45	11	Grace Memorial U.Baptist Ch	315	10	0	325	31	356	60	136		1	46		243	1	244	68.35%
45	12	Grace Memorial U.Baptist Ch	307	5	0	312	5	317	58	115		1	40		214	0	214	67.51%
45	13	Mormon Church	255	10	0	265	21	286	59	82		0	39		180	0	180	62.94%
45	14	Mormon Church	316	6	0	322	7	329	48	73		0	27		148	0	148	44.85%
45	15	Mormon Church	293	8	0	301	11	312	57	79		1	33		170	1	171	54.81%

Fredericton			Number of Electors Nombre d'électeurs					Number of Votes for Each Candidate Nombre de votes pour chaque candidat(e)					Summary Sommaire					
Electoral District / Circonscription électorale	Polling Division / Section de vote	Name / Nom	Preliminary List / Liste préliminaire	Added / Ajoutés	Deleted / Enlevés	Official List / Liste officielle	Sworn In / Assermentés	Net Total / Total net	(L)	(PC)	(COR)	(NLP/PLN)	(NDP/NPD)	(IND)	Total Votes	Rejected / Rejetés	Votes Cast / Ayant votés	% voted / % voté
45	16	Mormon Church	321	2	0	323	3	326	64	125		6	32		227	0	227	69.63%
45	17	Mormon Church	242	15	0	257	19	276	53	83		0	30		166	0	166	60.14%
45	18	Grace Memorial U.Baptist Church	346	8	0	354	6	360	74	129		2	42		247	1	248	68.89%
45	19	Grace Memorial U.Baptist Church	339	7	0	346	19	365	54	131		0	41		226	2	228	62.81%
45	20	Grace Memorial U.Baptist Church	374	5	0	379	12	391	69	148		0	43		260	1	261	66.92%
45	21	Grace Memorial U.Baptist Church	323	17	0	340	22	362	88	105		3	33		229	3	232	64.44%
45	22	Grace Memorial U.Baptist Church	396	13	0	409	30	439	85	130		2	47		264	1	265	61.06%
45	23	Grace Memorial U.Baptist Church	340	8	0	348	17	365	70	90		0	69		229	0	229	62.74%
45	24	Grace Memorial U.Baptist Church	290	13	0	303	13	316	66	70		0	55		191	0	191	60.44%
45	25	Christ Church Par. Ch. Hall	234	36	0	270	53	323	52	101		1	47		201	0	201	62.42%
45	26	Monsignor Boyd Family Centre	325	10	0	335	32	367	50	107		2	41		200	1	201	54.62%
45	27	Monsignor Boyd Family Centre	244	30	0	274	64	338	58	87		4	58		207	0	207	61.06%
45	28	Monsignor Boyd Family Centre	290	10	0	300	36	336	57	78		3	59		197	2	199	59.58%
45	29	Boyce Farmers Market	306	9	0	315	25	340	53	84		3	37		177	2	179	52.49%
45	30	Boyce Farmers Market	275	16	0	291	67	358	79	104		3	61		247	0	247	68.80%
45	31	Boyce Farmers Market	346	15	0	361	22	383	82	93		4	56		235	0	235	61.36%
45	32	Boyce Farmers Market	325	16	0	341	27	368	80	119		5	57		261	0	261	71.12%
45	M33	Pine Grove	68	0	0	68	0	68	11	8		0	0		19	6	25	36.76%
45	M34	Victoria Health Centre	47	0	0	47	0	47	7	14		2	5		28	0	28	59.57%
45	A1	Christ Church Par. Church Hall							78	112		1	13		204	1	205	
45	A2	Christ Church Par. Church Hall							71	104		2	37		214	0	214	
45	A3	RO Office							101	123		1	36		261	0	261	
45	SB	Special Ballot							67	97		1	8		173	4	177	
46	2	Holy Family Parish	185	8	0	193	109	302	54	112	5		20		191	1	192	63.58%
TOTALS / TOTAUX			30739	606	11	31334	1852	33186	8947	11212	304	131	2776	0	23370	78	23448	70.66%

Moncton			Number of Electors Nombre d'électeurs					Number of Votes for Each Candidate Nombre de votes pour chaque candidat(e)					Summary Sommaire					
Electoral District / Circonscription électorale	Polling Division / Section de vote	Name / Nom	Preliminary List / Liste préliminaire	Added / Ajoutés	Deleted / Enlevés	Official List / Liste officielle	Sworn In / Assermentés	Net Total / Total net	(L)	(PC)	(COR)	(NLP/PLN)	(NDP/NPD)	(IND)	Total Votes	Rejected / Rejetés	Votes Cast / Ayant votés	% voted / % voté
21	1	East End Boys & Girls Club	340	1	0	341	8	349	71	84		6	19		180	2	182	52.15%
21	2	East End Boys & Girls Club	263	12	0	275	7	282	48	70		5	15		138	0	138	48.94%
21	3	East End Boys & Girls Club	278	2	0	280	21	301	49	93		1	22		165	0	165	54.82%
21	4	East End Boys & Girls Club	283	6	0	289	13	302	73	133		0	7		213	0	213	70.53%
21	5	Humphrey Mem. United Ch.	294	13	0	307	21	328	53	162		4	15		234	0	234	71.34%
21	6	Humphrey Mem. United Ch.	324	6	0	330	21	351	55	147		0	8		210	3	213	60.68%
21	7	Humphrey Mem. United Ch.	247	2	0	249	10	259	39	119		0	20		178	0	178	68.73%
21	8	Humphrey Mem. United Ch.	339	5	0	344	22	366	51	165		3	14		233	2	235	64.21%
21	9	Lewisville Middle School	371	2	0	373	9	382	71	163		0	17		251	0	251	65.71%
21	10	Salon Villa Héritage	266	16	0	282	35	317	45	125		1	14		185	0	185	58.36%
21	11	Lewisville Middle School	406	2	0	408	12	420	49	184		2	16		251	2	253	60.24%
21	12	Lewisville Middle School	357	8	0	365	17	382	42	171		0	20		233	0	233	60.99%
21	13	Lewisville Middle School	445	1	0	446	2	448	69	150		1	16		236	0	236	52.68%
21	14	Lewisville Middle School	355	6	0	361	19	380	49	145		1	19		214	2	216	56.84%
21	15	Lewisville Middle School	315	1	0	316	11	327	35	162		3	18		218	0	218	66.67%
21	16	Lewisville Middle School	323	1	0	324	7	331	52	174		1	9		236	3	239	72.21%
21	17	Lewisville Middle School	295	4	0	299	8	307	31	154		7	14		206	0	206	67.10%
21	18	Lewisville Middle School	368	7	0	375	8	383	69	174		2	20		265	2	267	69.71%
21	19	Lewisville Middle School	391	2	0	393	6	399	105	178		2	17		302	1	303	75.94%
21	20	Centre com. N.-D. de la Paix	391	2	0	393	3	396	71	180		1	20		272	3	275	69.44%
21	21	Centre com. N.-D. de la Paix	447	3	1	449	1	450	78	171		1	11		261	0	261	58.00%
21	22	Centre com. N.-D. de la Paix	436	0	2	434	6	440	63	207		0	30		300	0	300	68.18%
21	23	Salon Villa Héritage	360	0	0	360	12	372	97	167		2	23		289	2	291	78.23%
21	24	Centre com. N.-D. de la Paix	237	1	2	236	18	254	39	114		0	17		170	2	172	67.72%
21	25	Centre com. N.-D. de la Paix	243	4	0	247	25	272	40	112		1	11		164	2	166	61.03%
21	26	Centre com. N.-D. de la Paix	288	3	0	291	29	320	48	135		3	20		206	0	206	64.38%
21	27	Eglise N.-D. de la Paix	356	2	0	358	12	370	47	104		0	22		173	1	174	47.03%
21	28	Eglise N.-D. de la Paix	324	6	0	330	39	369	47	173		1	14		235	5	240	65.04%
21	29	Eglise N.-D. de la Paix	434	5	0	439	8	447	83	215		0	8		306	1	307	68.68%
21	30	Eglise N.-D. de la Paix	431	4	1	434	11	445	74	221		1	12		308	0	308	69.21%
21	31	Eglise N.-D. de la Paix	373	10	0	383	26	409	61	178		2	22		263	0	263	64.30%
21	M32	Villa du repos	122	0	0	122	1	123	23	14		3	4		44	4	48	39.02%
21	M33	Résidence La Siesta et/and																
21	M33	McNair Manor / Manoir	22	0	0	22	1	23	6	7		0	2		15	0	15	65.22%

Moncton		Number of Electors Nombre d'électeurs						Number of Votes for Each Candidate Nombre de votes pour chaque candidat(e)						Summary Sommaire				
Electoral District / Circonscription électorale	Polling Division / Section de vote	Name / Nom	Preliminary List / Liste préliminaire	Added / Ajoutés	Deleted / Enlevés	Official List / Liste officielle	Sworn In / Assermentés	Net Total / Total net	(L)	(PC)	(COR)	(NLP/PLN)	(NDP/NPD)	(IND)	Total Votes	Rejected / Rejetés	Votes Cast / Ayant votés	% voted / % voté
21	M34	Vétérans H.Dr.G.L.Dumont	33	0	0	33	0	33	3	3		1	2	9	0	9	27.27%	
21	M35	Manoir Notre-Dame / Manor	82	0	1	81	0	81	24	41		2	1	68	1	69	85.19%	
21	M36	Hopital Dr.G.L.Dumont	0	0	0	0	4	4	4	6		0	2	12	0	12		
21	Adv1	Centre com. N.-D. de la Paix	0	42	0	42	0	42	128	275		2	12	417	3	420		
21	Adv2	Returning Office	0	51	0	51	0	51	42	146		0	9	197	0	197		
21	S.B.	Special Ballot	0	0	0	0	0	0	12	26		0	0	38	0	38		
22	1	Church Court	249	2	0	251	0	251	59	48			18	125	0	125	49.80%	
22	2	Church Court	295	3	0	298	14	312	58	50			18	126	1	127	40.71%	
22	3	Church Court	295	16	0	311	42	353	90	122			23	235	0	235	66.57%	
22	4	Church Court	321	3	1	323	15	338	76	67			22	165	0	165	48.82%	
22	5	Church Court	244	9	0	253	10	263	80	64			14	158	0	158	60.08%	
22	6	Lions Senior Center	254	10	1	263	37	300	87	68			18	173	1	174	58.00%	
22	7A	Lions Senior Center	245	11	0	256	10	266	52	57			17	126	0	126	47.37%	
22	7B	Lions Senior Center	234	9	0	243	7	250	53	59			15	127	0	127	50.80%	
22	8	Lions Senior Center	280	6	0	286	16	302	59	61			27	147	2	149	49.34%	
22	9	Lions Senior Center	382	2	0	384	8	392	55	96			14	165	0	165	42.09%	
22	10	Lions Senior Center	422	7	1	428	18	446	84	94			29	207	0	207	46.41%	
22	11	Lions Senior Center	323	0	0	323	6	329	48	99			19	166	0	166	50.46%	
22	12	Lions Senior Center	344	3	1	346	21	367	56	124			28	208	1	209	56.95%	
22	13	Lions Senior Center	323	11	0	334	24	358	77	143			24	244	2	246	68.72%	
22	14	Lions Senior Center	216	17	0	233	33	266	57	128			12	197	0	197	74.06%	
22	15	Holy Family Church Hall	279	5	0	284	4	288	49	72			18	139	0	139	48.26%	
22	16	Holy Family Church Hall	247	8	0	255	12	267	40	104			14	158	0	158	59.18%	
22	17	Holy Family Church Hall	402	3	0	405	11	416	87	201			20	308	1	309	74.28%	
22	18	Holy Family Church Hall	377	3	2	378	9	387	58	169			21	248	0	248	64.08%	
22	19	Holy Family Church Hall	328	1	0	329	4	333	74	146			13	233	0	233	69.97%	
22	20	Holy Family Church Hall	319	3	0	322	17	339	68	161			19	248	0	248	73.16%	
22	21	Holy Family Church Hall	256	6	0	262	36	298	65	124			19	208	0	208	69.80%	
22	22	People Park Tower	379	1	0	380	1	381	98	164			3	265	1	266	69.82%	
22	23	People Park Tower	360	0	0	360	14	374	91	184			17	292	0	292	78.07%	
22	24	Lions Senior Center	358	0	0	358	8	366	65	132			22	219	0	219	59.84%	
22	25	Christ The King Hall	380	7	0	387	27	414	78	90			30	198	1	199	48.07%	
22	26	Christ The King Hall	330	5	2	333	18	351	71	95			33	199	0	199	56.70%	
22	27	Christ The King Hall	327	3	0	330	25	355	86	76			33	195	1	196	55.21%	

Moncton			Number of Electors Nombre d'électeurs					Number of Votes for Each Candidate Nombre de votes pour chaque candidat(e)					Summary Sommaire					
Electoral District / Circonscription électorale	Polling Division / Section de vote	Name / Nom	Preliminary List / Liste préliminaire	Added / Ajoutés	Deleted / Enlevés	Official List / Liste officielle	Sworn In / Assermentés	Net Total / Total net	(L)	(PC)	(COR)	(NLP/PLN)	(NDP/NPD)	(IND)	Total Votes	Rejected / Rejetés	Votes Cast / Ayant votés	% voted / % voté
22	28	Christ The King Hall	333	5	0	338	21	359	75	117			29		221	2	223	62.12%
22	29	Christ The King Hall	305	7	0	312	18	330	82	89			19		190	1	191	57.88%
22	30	Christ The King Hall	259	6	0	265	28	293	59	86			25		170	3	173	59.04%
22	31	People Park Tower	420	1	0	421	10	431	107	188			13		308	3	311	72.16%
22	A1	Advance Poll (1-9)							86	64			3		153	0	153	
22	A2	Advance Poll (10-16)							62	77			7		146	0	146	
22	A3	Advance Poll (117-22)							59	71			3		133	0	133	
22	A4	Advance Poll (23-31)							68	57			8		133	0	133	
22	A5	Advance Poll RO Office							58	77			11		146	0	146	
22	M	Mobile Poll							10	24			3		37	0	37	
22	SB	Special Ballot							58	50			6		114	2	116	
23	1	St. Pats	326	18	0	344	28	372	99	99	5		50		253	2	255	68.55%
23	2	St. Pats	297	6	0	303	22	325	71	98	4		47		220	0	220	67.69%
23	3	St. Pats	297	0	0	297	6	303	63	95	2		39		199	3	202	66.67%
23	4	St. Pats	327	7	0	334	20	354	108	94	1		38		241	0	241	68.08%
23	5	St. Pats	331	6	0	337	12	349	79	112	3		36		230	1	231	66.19%
23	6	St. Pats	355	10	2	363	17	380	69	112	4		35		220	8	228	60.00%
23	7	St. Pats	255	12	0	267	30	297	81	93	0		27		201	4	205	69.02%
23	8	St. Pats	201	12	0	213	16	229	55	61	2		34		152	1	153	66.81%
23	9	St. Pats	327	6	0	333	12	345	57	129	2		27		215	0	215	62.32%
23	10	St. Pats	284	3	0	287	4	291	47	80	0		29		156	0	156	53.61%
23	11	St. Pats	332	3	0	335	7	342	49	124	0		25		198	0	198	57.89%
23	12	Moncton Boys & Girls Club	370	5	0	375	6	381	81	165	0		28		274	1	275	72.18%
23	13	Moncton Boys & Girls Club	301	3	0	304	4	308	66	110	3		19		198	2	200	64.94%
23	14	Moncton Boys & Girls Club	346	4	0	350	20	370	79	137	2		26		244	2	246	66.49%
23	15	Moncton Boys & Girls Club	329	8	0	337	20	357	57	134	2		33		226	1	227	63.59%
23	16	Moncton Boys & Girls Club	236	1	0	237	13	250	30	73	2		22		127	0	127	50.80%
23	17	Moncton Boys & Girls Club	337	3	0	340	10	350	75	140	4		22		241	0	241	68.86%
23	18	Moncton Boys & Girls Club	333	0	0	333	5	338	82	82	0		31		195	1	196	57.99%
23	19	Moncton Boys & Girls Club	344	12	0	356	12	368	83	137	1		20		241	1	242	65.76%
23	20	Moncton Boys & Girls Club	254	2	0	256	7	263	39	80	4		24		147	5	152	57.79%
23	21	Moncton Boys & Girls Club	326	5	0	331	20	351	44	103	5		46		198	0	198	56.41%
23	22	Moncton Boys & Girls Club	405	1	1	405	6	411	53	69	2		43		167	2	169	41.12%
23	23	Moncton Boys & Girls Club	294	14	0	308	12	320	33	130	1		21		185	1	186	58.13%

Moncton			Number of Electors Nombre d'électeurs					Number of Votes for Each Candidate Nombre de votes pour chaque candidat(e)						Summary Sommaire				
Electoral District / Circonscription électorale	Polling Division / Section de vote	Name / Nom	Preliminary List / Liste préliminaire	Added / Ajoutés	Deleted / Enlevés	Official List / Liste officielle	Sworn In / Assermentés	Net Total / Total net	(L)	(PC)	(COR)	(NLP/PLN)	(NDP/NPD)	(IND)	Total Votes	Rejected / Rejetés	Votes Cast / Ayant votés	% voted / % voté
23	24	Moncton Headstart	361	5	0	366	4	370	66	114	1		32		213	0	213	57.57%
23	25	Moncton Headstart	377	2	0	379	10	389	60	150	7		31		248	0	248	63.75%
23	26	Moncton Headstart	395	0	0	395	6	401	49	113	17		34		213	0	213	53.12%
23	27	Moncton Headstart	303	7	0	310	14	324	41	102	4		45		192	0	192	59.26%
23	28	Moncton Headstart	331	6	0	337	9	346	37	81	3		33		154	0	154	44.51%
23	29	Moncton Headstart	438	7	0	445	36	481	148	171	3		29		351	0	351	72.97%
23	30	Moncton Headstart	424	2	0	426	8	434	108	155	1		39		303	1	304	70.05%
23	31	Moncton Headstart	341	0	0	341	5	346	52	111	7		28		198	0	198	57.23%
23	32	City Hospital							6	7	1		2		16	0	16	
23	33/34	Drug & Alcohol, Castle Manor	30	0	0	30	0	30	4	6	1		3		14	0	14	46.67%
23	35	B.Lodge&F.Notre Dame de Grace	41	0	0	41	0	41	16	10	3		1		30	0	30	73.17%
23	36	LeFurgey Residence	20	0	0	20	0	20	6	8	0		1		15	1	16	80.00%
23	A1	St. Pats (1-15)							81	101	2		6		190	0	190	
23	A2	St. Pats (16-31)							40	51	1		15		107	0	107	
23	A3	RO Office							71	121	2		23		217	1	218	
23	SB	Special Ballot							19	18	1		5		43	1	44	
24	1	Allison Church	342	7		349	14	363	50	170	10		16		246	0	246	67.77%
24	2	Allison Church	267	2		269	26	295	30	110	5		25		170	1	171	57.97%
24	3	Allison Church	311	4		315	27	342	55	188	2		10		255	0	255	74.56%
24	4	Allison Church	224	2		226	3	229	26	70	2		14		112	0	112	48.91%
24	5	Allison Church	188	21		209	21	230	22	120	2		17		161	0	161	70.00%
24	6	Hillside	332	2		334	11	345	32	145	3		28		208	4	212	61.45%
24	7	Hillside	326	2		328	10	338	55	148	3		13		219	0	219	64.79%
24	8A	Hillside	260	10		270	22	292	49	101	1		23		174	0	174	59.59%
24	8B	Hillside	259	10		269	4	273	61	107	3		17		188	1	189	69.23%
24	9	Hillside	163	4		167	5	172	16	56	3		9		84	0	84	48.84%
24	10	Hillside	365	4		369	25	394	56	163	1		17		237	0	237	60.15%
24	11A	Hillside	231	4		235	20	255	59	99	0		8		166	0	166	65.10%
24	11B	Hillside	224	5		229	16	245	51	100	0		11		162	0	162	66.12%
24	12	Hillside	404	13		417	16	433	80	203	3		13		299	1	300	69.28%
24	13	Hillside	349	7		356	18	374	77	168	3		15		263	0	263	70.32%
24	14	Glad Tidings	270	8		278	17	295	60	123	2		12		197	2	199	67.46%
24	16	Glad Tidings	140	2		142	0	142	35	69	3		7		114	1	115	80.99%
24	17	Glad Tidings	373	2		375	20	395	68	155	0		12		235	2	237	60.00%

Moncton			Number of Electors Nombre d'électeurs					Number of Votes for Each Candidate Nombre de votes pour chaque candidat(e)						Summary Sommaire				
			Electoral District / Circonscription électorale	Polling Division / Section de vote	Name / Nom	Preliminary List / Liste préliminaire	Added / Ajoutés	Deleted / Enlevés	Official List / Liste officielle	Sworn In / Assermentés	Net Total / Total net	(L)	(PC)	(COR)	(NLP/PLN)	(NDP/NPD)	(IND)	Total Votes
24	18	Glad Tidings																
24	19	Glad Tidings	388	2		390	4	394	74	179	0			29	282	4	286	72.59%
24	20	Glad Tidings	305	8		313	15	328	69	135	0			13	217	0	217	66.16%
24	21	Glad Tidings	287	8		295	11	306	45	126	1			24	196	0	196	64.05%
24	22	Glad Tidings	310	3		313	8	321	40	156	3			16	215	0	215	66.98%
24	23	Irishtown	146	32		178	22	200	39	87	1			6	133	0	133	66.50%
24	31	Irishtown	361	1		362	15	377	83	123	1			20	227	0	227	60.21%
24	32A	Irishtown	244	8		252	55	307	65	111	0			15	191	2	193	62.87%
24	32B	Irishtown	275	1		276	34	310	61	116	0			14	191	2	193	62.26%
24	33	Irishtown	130	0		130	14	144	29	42	5			16	92	0	92	63.89%
24	34	Lakeville	204	0		204	4	208	29	103	3			8	143	0	143	68.75%
24	35	Mobile 35	193	0		193	0	193	28	51	1			11	91	1	92	47.67%
24	36	Mobile	61	0		61	3	64	20	12	1			7	40	0	40	62.50%
24	A1	Adv Poll RO Office							77	118	3			17	215	1	216	
24	A2	Adv Poll 1-18							47	97	0			10	154	1	155	
24	A3	Adv Poll 19-34							28	41	0			2	71	0	71	
24	SB	Special Ballots							24	38	1			2	65	0	65	
TOTALS / TOTAUX			39518	752	18	40252	1849	42101	8705	16913	173	59	2786	0	28636	125	28761	68.31%



Saint John			Number of Electors Nombre d'électeurs						Number of Votes for Each Candidate Nombre de votes pour chaque candidat(e)						Summary Sommaire			
Electoral District / Circonscription électorale	Polling Division / Section de vote	Name / Nom	Preliminary List / Liste préliminaire	Added / Ajoutés	Deleted / Enlevés	Official List / Liste officielle	Sworn In / Assermentés	Net Total / Total net	(L)	(PC)	(COR)	(NLP/PLN)	(NDP/NPD)	(IND)	Total Votes	Rejected / Rejetés	Votes Cast / Ayant votés	% voted / % voté
31	1	1411 Loch Lomond Road	221	3	0	224	11	235	35	65	4		24		128	2	130	55.32%
31	2	1412 Loch Lomond Road	270	1	0	271	8	279	34	67	2		22		125	2	127	45.52%
31	3	1413 Loch Lomond Road	158	1	0	159	13	172	21	43	2		13		79	1	80	46.51%
31	4	1414 Loch Lomond Road	444	0	2	442	11	453	78	149	4		32		263	2	265	58.50%
31	5	1415 Loch Lomond Road	417	0	0	417	0	417	87	152	8		38		285	1	286	68.59%
31	6	1416 Loch Lomond Road	349	0	0	349	10	359	45	140	4		28		217	2	219	61.00%
31	7A	1417 Loch Lomond Road	275	0	0	275	5	280	41	95	3		24		163	1	164	58.57%
31	7B	1418 Loch Lomond Road	261	0	0	261	3	264	48	100	4		17		169	0	169	64.02%
31	8	1419 Loch Lomond Road	363	6	0	369	10	379	59	127	3		23		212	1	213	56.20%
31	9	1420 Loch Lomond Road	358	1	0	359	0	359	75	109	5		12		201	0	201	55.99%
31	10	Loch Lomond Community Ctr	276	1	0	277	8	285	43	95	2		17		157	2	159	55.79%
31	11	Loch Lomond Community Ctr	425	1	0	426	6	432	103	140	2		23		268	1	269	62.27%
31	12	Range Road Fire Hall	307	3	0	310	6	316	67	148	3		14		232	0	232	73.42%
31	13	United Catena Training Center	368	0	0	368	21	389	61	130	4		21		216	0	216	55.53%
31	14	United Catena Training Center	312	0	0	312	4	316	53	104	10		19		186	0	186	58.86%
31	M27	Mobile Poll 1	7	0	0	7	0	7	1	1	0		1		3	3	6	85.71%
31	A1	Advance 1							52	110	3		14		179	1	180	
31	A3	Advance 3							72	96	2		10		180	0	180	
31	SB	Special Ballot							52	38	0		1		91	0	91	
32	1	Exhibition Park	277	4	0	281	9	290	24	90			19		133	0	133	45.86%
32	2	Exhibition Park	186	1	0	187	4	191	19	74			18		111	0	111	58.12%
32	3	Exhibition Park	305	3	0	308	0	308	43	102			19		164	0	164	53.25%
32	4	Forest Hills Baptist Church	355	12	0	367	13	380	36	162			36		234	4	238	62.63%
32	5	Forest Hills Baptist Church	337	2	1	338	3	341	51	134			25		210	1	211	61.88%
32	6	Forest Hills Baptist Church	427	5	0	432	3	435	54	212			29		295	0	295	67.82%
32	7	Forest Hills Baptist Church	417	2	0	419	4	423	72	183			29		284	2	286	67.61%
32	8	Exhibition Park	224	6	0	230	15	245	19	61			22		102	0	102	41.63%
32	9	Exhibition Park	356	1	0	357	12	369	24	117			27		168	0	168	45.53%
32	10	Exhibition Park	300	4	0	304	0	304	17	128			27		172	1	173	56.91%
32	11	Exhibition Park	373	6	0	379	7	386	36	150			36		222	1	223	57.77%
32	12	Exhibition Park	221	5	0	226	0	226	14	87			21		122	0	122	53.98%
32	A1	Exhibition Park					9	9	43	37			5		85	0	85	
32	A3	RO Office					39	39	52	86			13		151	0	151	
32	SB	Special Ballot					0	0	26	21			4		51	1	52	

Saint John			Number of Electors Nombre d'électeurs					Number of Votes for Each Candidate Nombre de votes pour chaque candidat(e)						Summary Sommaire				
Electoral District / Circonscription électorale	Polling Division / Section de vote	Name / Nom	Preliminary List / Liste préliminaire	Added / Ajoutés	Deleted / Enlevés	Official List / Liste officielle	Sworn In / Assermentés	Net Total / Total net	(L)	(PC)	(COR)	(NLP/PLN)	(NDP/NPD)	(IND)	Total Votes	Rejected / Rejetés	Votes Cast / Ayant votés	% voted / % voté
33	1	Loch Lomond Villa	266	0	0	266	5	271	58	117	4	1	37		217	1	218	80.44%
33	2	Courtenay Bay Inn	365	0	0	365	21	386	44	63	2	3	58		170	1	171	44.30%
33	3	Courtenay Bay Inn	181	10	0	191	17	208	67	48	1	1	25		142	0	142	68.27%
33	4	Courtenay Bay Inn	227	2	0	229	19	248	31	39	1	4	40		115	4	119	47.98%
33	5	Loch Lomond Villa	290	3	0	293	8	301	43	58	4	0	38		143	0	143	47.51%
33	6	Loch Lomond Villa	286	10	2	294	18	312	58	72	4	3	49		186	0	186	59.62%
33	7	Loch Lomond Villa	208	6	13	201	15	216	37	51	1	1	37		127	0	127	58.80%
33	8	Loch Lomond Villa	221	4	0	225	16	241	36	74	3	1	34		148	0	148	61.41%
33	9	Loch Lomond Villa	245	7	0	252	39	291	56	70	3	1	67		197	1	198	68.04%
33	10	Loch Lomond Villa	280	8	0	288	18	306	53	53	0	2	71		179	1	180	58.82%
33	11	Loch Lomond Villa	326	0	0	326	12	338	68	78	2	0	42		190	3	193	57.10%
33	12	Loch Lomond Villa	259	8	0	267	26	293	59	82	3	1	43		188	0	188	64.16%
33	13	Loch Lomond Villa	353	1	0	354	4	358	70	87	5	0	48		210	0	210	58.66%
33	14	Loch Lomond Villa	292	0	0	292	6	298	43	67	3	2	51		166	1	167	56.04%
33	15	Saint Joachim's Church	225	12	0	237	49	286	60	52	4	0	55		171	2	173	60.49%
33	16	Saint Joachim's Church	248	5	0	253	28	281	48	33	0	2	54		137	0	137	48.75%
33	17	Saint Joachim's Church	401	3	0	404	8	412	93	47	3	1	65		209	0	209	50.73%
33	18	Saint Joachim's Church	386	1	0	387	10	397	139	97	1	0	53		290	0	290	73.05%
33	19	Saint Joachim's Church	294	3	0	297	5	302	105	48	1	1	40		195	0	195	64.57%
33	20	Saint Joachim's Church	153	2	0	155	9	164	43	41	2	0	17		103	0	103	62.80%
33	21	Saint Joachim's Church	298	0	0	298	6	304	57	68	0	2	70		197	1	198	65.13%
33	22	Regency Towers	244	0	0	244	9	253	37	68	2	1	48		156	2	158	62.45%
33	23	Regency Towers	215	3	1	217	11	228	27	39	3	2	47		118	1	119	52.19%
33	24	Saint Joachim's Church	373	5	0	378	32	410	82	85	5	0	65		237	0	237	57.80%
33	25	Saint Joachim's Church	312	0	0	312	2	314	68	72	2	0	46		188	0	188	59.87%
33	26	United Church Hall	439	3	0	442	8	450	76	102	11	1	96		286	3	289	64.22%
33	27	United Church Hall	440	0	0	440	4	444	83	80	4	2	105		274	0	274	61.71%
33	28	United Church Hall	321	9	0	330	26	356	111	82	7	2	58		260	1	261	73.31%
33	29	United Church Hall	255	9	0	264	7	271	29	64	2	2	58		155	0	155	57.20%
33	30	Loch Lomond Villa (Mobile)	228	0	34	194	0	194	11	8	0	0	1		20	0	20	10.31%
33	30A	Loch Lomond Villa (Mobile)	228	0	34	194	0	194	12	6	3	0	4		25	0	25	12.89%
33	A2	Courtenay Bay Inn							33	22	3	0	11		69	0	69	
33	A3	Courtenay Bay Inn							25	19	3	0	19		66	0	66	
33	A1	Returning Office							33	27	5	0	21		86	0	86	

Saint John			Number of Electors Nombre d'électeurs					Number of Votes for Each Candidate Nombre de votes pour chaque candidat(e)						Summary Sommaire				
Electoral District / Circonscription électorale	Polling Division / Section de vote	Name / Nom	Preliminary List / Liste préliminaire	Added / Ajoutés	Deleted / Enlevés	Official List / Liste officielle	Sworn In / Assermentés	Net Total / Total net	(L)	(PC)	(COR)	(NLP/PLN)	(NDP/NPD)	(IND)	Total Votes	Rejected / Rejetés	Votes Cast / Ayant votés	% voted / % voté
33	RO	Returning Office							39	46	1	0	22		108	0	108	
33	SB	Special Ballot							15	8	0	0	2		25	0	25	
34	1	Carleton Community Center	381	0	0	381	18	399	53	70		2	123		248	0	248	62.16%
34	2	Carleton Community Center	389	9	0	398	3	401	54	68		2	110		234	1	235	58.60%
34	3	Carleton Community Center	384	4	0	388	26	414	50	64		1	111		226	2	228	55.07%
34	4	Carleton Kirk Church Hall	297	2	0	299	19	318	16	46		1	94		157	2	159	50.00%
34	5	Carleton Kirk Church Hall	338	4	0	342	20	362	26	45		1	112		184	0	184	50.83%
34	6	Carleton Kirk Church Hall	77	0	0	77	0	77	17	30		0	12		59	0	59	76.62%
34	7	St. Lukes Church Hall	348	13	0	361	19	380	46	59		4	82		191	4	195	51.32%
34	8	St. Lukes Church Hall	308	4	0	312	15	327	48	53		4	84		189	0	189	57.80%
34	9	St. Lukes Church Hall	234	3	0	237	16	253	38	33		3	60		134	0	134	52.96%
34	10	St. Lukes Church Hall	234	0	0	234	11	245	20	31		1	37		89	1	90	36.73%
34	11	Cathedral Parish Center	280	9	0	289	32	321	58	47		5	82		192	3	195	60.75%
34	12	Cathedral Parish Center	226	4	3	227	15	242	22	27		1	45		95	0	95	39.26%
34	13	Cathedral Parish Center	222	14	0	236	33	269	53	30		2	74		159	1	160	59.48%
34	14	St.John Boys & Girls Club	311	5	0	316	10	326	40	45		2	74		161	5	166	50.92%
34	15	Seniors Hi-Rise	109	1	0	110	1	111	26	33		3	21		83	0	83	74.77%
34	16	St.John Boys & Girls Club	279	8	0	287	17	304	24	39		1	78		142	2	144	47.37%
34	17	Market Sq.Seniors Complex	154	23	0	177	25	202	48	45		2	66		161	0	161	79.70%
34	18	Rotary Admiral Beatty	209	14	0	223	36	259	40	62		0	95		197	0	197	76.06%
34	19	St.John Boys & Girls Club	315	23	0	338	39	377	38	47		2	116		203	2	205	54.38%
34	20	St.John Boys & Girls Club	225	26	0	251	35	286	40	37		1	70		148	2	150	52.45%
34	21	St.John Boys & Girls Club	238	24	0	262	47	309	45	43		1	90		179	0	179	57.93%
34	22	St.John Boys & Girls Club	273	8	0	281	20	301	33	29		1	80		143	1	144	47.84%
34	23	St.James Anglican Church	307	7	0	314	22	336	36	36		0	80		152	0	152	45.24%
34	24	St.James Anglican Church	173	4	0	177	25	202	23	30		1	53		107	1	108	53.47%
34	25	St.James Anglican Church	177	2	0	179	3	182	22	26		2	47		97	0	97	53.30%
34	26	St.James Anglican Church	147	4	0	151	19	170	25	31		0	51		107	0	107	62.94%
34	27	St.James Anglican Church	189	2	0	191	3	194	24	30		0	53		107	0	107	55.15%
34	28	St.James Anglican Church	125	4	0	129	13	142	14	9		0	38		61	1	62	43.66%
34	29	St.James Anglican Church	206	6	0	212	16	228	38	27		0	78		143	0	143	62.72%
34	30	St.James Anglican Church	276	37	0	313	57	370	51	39		1	100		191	0	191	51.62%
34	M31	Mobile Poll	68	1	0	69	2	71	16	8		1	13		38	1	39	54.93%
34	M32	Mobile Poll	35	0	0	35	0	35	16	6		3	4		29	0	29	82.86%

Saint John			Number of Electors Nombre d'électeurs					Number of Votes for Each Candidate Nombre de votes pour chaque candidat(e)						Summary Sommaire				
Electoral District / Circonscription électorale	Polling Division / Section de vote	Name / Nom	Preliminary List / Liste préliminaire	Added / Ajoutés	Deleted / Enlevés	Official List / Liste officielle	Sworn In / Assermentés	Net Total / Total net	(L)	(PC)	(COR)	(NLP/PLN)	(NDP/NPD)	(IND)	Total Votes	Rejected / Rejetés	Votes Cast / Ayant votés	% voted / % voté
34	M33	Mobile Poll	68	0	0	68	0	68	8	16		0	6		30	0	30	44.12%
34	M34	Mobile Poll	55	0	0	55	0	55	9	16		0	4		29	0	29	52.73%
34	M35	Mobile Poll	22	0	0	22	0	22	6	4		0	3		13	0	13	59.09%
34	A1	Advance Poll							99	41		2	62		204	0	204	
34	A2	RO Office							64	36		4	64		168	2	170	
34	SB	Special Ballot							61	11		0	26		98	1	99	
35	1	North End Community Ctr	280	5	0	285	13	298	27	83		1	36		147	1	148	49.66%
35	2	North End Community Ctr	312	3	0	315	19	334	37	126		1	33		197	3	200	59.88%
35	3	North End Community Ctr	309	1	0	310	16	326	26	111		2	41		180	0	180	55.21%
35	4	North End Community Ctr	347	4	0	351	15	366	34	115		4	37		190	3	193	52.73%
35	5	Somerset Community Ctr	337	2	0	339	19	358	46	143		0	31		220	3	223	62.29%
35	6	Somerset Community Ctr	234	8	3	239	30	269	31	93		0	25		149	2	151	56.13%
35	7	Somerset Community Ctr	227	4	0	231	32	263	32	113		3	17		165	0	165	62.74%
35	8	Charlton Place Lounge	236	1	0	237	8	245	41	97		2	25		165	7	172	70.20%
35	9	Somerset Community Ctr	172	4	0	176	12	188	32	32		0	32		96	0	96	51.06%
35	10	Somerset Community Ctr	306	7	0	313	17	330	38	146		2	37		223	2	225	68.18%
35	11	Royal Canadian Legion Br 64	354	2	0	356	15	371	69	131		0	32		232	0	232	62.53%
35	12	Somerset Community Ctr	313	0	0	313	3	316	42	125		3	36		206	1	207	65.51%
35	13	Holy Trinity Parish Centre	120	4	0	124	11	135	25	54		0	3		82	2	84	62.22%
35	14	Holy Trinity Parish Centre	330	4	0	334	20	354	49	119		2	29		199	5	204	57.63%
35	15	Holy Trinity Parish Centre	316	4	0	320	38	358	43	145		2	26		216	2	218	60.89%
35	16	Holy Trinity Parish Centre	281	5	0	286	38	324	52	110		0	39		201	4	205	63.27%
35	17	Royal Canadian Legion Br 64	328	1	0	329	7	336	40	79		0	47		166	2	168	50.00%
35	18	Royal Canadian Legion Br 64	237	0	0	237	13	250	42	70		1	37		150	0	150	60.00%
35	19	Royal Canadian Legion Br 64	179	1	0	180	9	189	19	45		0	35		99	3	102	53.97%
35	20	St. Clement's Church Hall	294	1	0	295	32	327	54	119		4	20		197	3	200	61.16%
35	21	St. Clement's Church Hall	320	1	0	321	14	335	42	154		1	31		228	0	228	68.06%
35	22	St. Clement's Church Hall	288	3	0	291	38	329	63	159		3	16		241	2	243	73.86%
35	23	St. Clement's Church Hall	250	0	0	250	12	262	35	100		1	14		150	2	152	58.02%
35	24	St. Clement's Church Hall	369	5	0	374	37	411	60	213		1	18		292	0	292	71.05%
35	25	Millidgeville Community Ctr	291	2	0	293	20	313	41	163		0	19		223	1	224	71.57%
35	26	Millidgeville Community Ctr	347	2	0	349	6	355	109	164		2	15		290	1	291	81.97%
35	27	Millidgeville Community Ctr	269	4	0	273	29	302	81	140		1	14		236	1	237	78.48%
35	28	Millidgeville Community Ctr	340	3	0	343	8	351	93	145		3	16		257	3	260	74.07%

Saint John			Number of Electors Nombre d'électeurs					Number of Votes for Each Candidate Nombre de votes pour chaque candidat(e)						Summary Sommaire				
Electoral District / Circonscription électorale	Polling Division / Section de vote	Name / Nom	Preliminary List / Liste préliminaire	Added / Ajoutés	Deleted / Enlevés	Official List / Liste officielle	Sworn In / Assermentés	Net Total / Total net	(L)	(PC)	(COR)	(NLP/PLN)	(NDP/NPD)	(IND)	Total Votes	Rejected / Rejetés	Votes Cast / Ayant votés	% voted / % voté
35	29	Millidgeville Community Ctr	345	10	0	355	36	391	65	159		2	38		264	3	267	68.29%
35	30	Rocmaura & Ruth Ross	181	0	0	181	4	185	64	26		1	1		92	3	95	51.35%
35	31	Sunview & Kenebec Manor	77	0	0	77	0	77	10	12		0	3		25	1	26	33.77%
35	32	St John Regional Hospital							9	13		0	2		24	0	24	
35	33	Church of St. J and St. S.	100	0	0	100	0	100	17	34		1	1		53	5	58	58.00%
35	A1	Advance 1							88	138		1	22		249	2	251	
35	A2	Advance 2/RO Office							49	64		1	14		128	0	128	
35	SB	Special Ballot							53	33		0	2		88	0	88	
36	1A	St. Mark's United Church	246	4	0	250	3	253	52	96	2	2	21		173	1	174	68.77%
36	1B	St. Mark's United Church	236	1	0	237	4	241	47	86	1	2	29		165	0	165	68.46%
36	2	St. Mark's United Church	334	3	0	337	10	347	77	144	1	0	23		245	2	247	71.18%
36	3	St. Mark's United Church	347	1	0	348	9	357	94	131	4	0	16		245	1	246	68.91%
36	4	St. Mark's United Church	388	5	0	393	4	397	57	117	7	1	30		212	2	214	53.90%
36	5	St. Mark's United Church	416	0	0	416	25	441	124	175	6	0	26		331	0	331	75.06%
36	6A	St. Mark's United Church	259	0	0	259	2	261	58	105	4	1	30		198	1	199	76.25%
36	6B	St. Mark's United Church	239	0	0	239	2	241	43	109	1	2	11		166	0	166	68.88%
36	7	Hillcrest Village Apt, Inc.	120	0	0	120	1	121	22	56	2	0	9		89	3	92	76.03%
36	8	St. Mark's United Church	373	0	0	373	5	378	78	100	1	2	34		215	3	218	57.67%
36	9	St. Mark's United Church	388	2	0	390	6	396	98	169	3	2	25		297	1	298	75.25%
36	10A	Denis Morris Centre	254	0	0	254	0	254	51	79	8	2	31		171	0	171	67.32%
36	10B	Denis Morris Centre	298	1	0	299	2	301	77	106	1	0	27		211	2	213	70.76%
36	11	Milford Community Centre	326	1	0	327	0	327	66	113	6	2	47		234	5	239	73.09%
36	12	Milford Community Centre	371	0	0	371	7	378	70	126	11	2	49		258	0	258	68.25%
36	13	Denis Morris Centre	224	1	0	225	6	231	55	83	2	0	17		157	1	158	68.40%
36	14	St. Mark's United Church	389	0	0	389	9	398	93	164	6	3	27		293	2	295	74.12%
36	15	St. Mark's United Church	379	4	0	383	16	399	55	123	5	5	41		229	1	230	57.64%
36	16	Assumption Parish Centre	344	3	0	347	21	368	45	164	3	1	21		234	1	235	63.86%
36	17	Assumption Parish Centre	373	5	0	378	3	381	32	136	5	2	68		243	3	246	64.57%
36	18A	Assumption Parish Centre	239	2	3	238	6	244	35	90	5	0	20		150	1	151	61.89%
36	18B	Assumption Parish Centre	249	1	0	250	10	260	39	115	1	1	12		168	1	169	65.00%
36	19	Assumption Parish Centre	376	1	0	377	2	379	73	153	2	0	18		246	4	250	65.96%
36	20	Assumption Parish Centre	334	8	0	342	23	365	59	122	5	0	41		227	2	229	62.74%
36	21	Assumption Parish Centre	398	5	0	403	9	412	79	175	7	0	20		281	1	282	68.45%
36	22	Assumption Parish Centre	425	1	0	426	10	436	72	164	5	2	48		291	2	293	67.20%

Saint John			Number of Electors Nombre d'électeurs					Number of Votes for Each Candidate Nombre de votes pour chaque candidat(e)						Summary Sommaire				
Electoral District / Circonscription électorale	Polling Division / Section de vote	Name / Nom	Preliminary List / Liste préliminaire	Added / Ajoutés	Deleted / Enlevés	Official List / Liste officielle	Sworn In / Assermentés	Net Total / Total net	(L)	(PC)	(COR)	(NLP/PLN)	(NDP/NPD)	(IND)	Total Votes	Rejected / Rejetés	Votes Cast / Ayant votés	% voted / % voté
36	23	Assumption Parish Centre	318	3	0	321	10	331	35	93	3	4	58		193	3	196	59.21%
36	24	Assumption Parish Centre	379	3	0	382	29	411	110	115	3	55	7		290	1	291	70.80%
36	25	Assumption Parish Centre	356	1	0	357	5	362	51	132	12	1	42		238	0	238	65.75%
36	26	Assumption Parish Centre	329	0	0	329	13	342	51	90	6	0	50		197	2	199	58.19%
36	M27	Westport/Westgate/Park Pl/Fairville	38	0	0	38	2	40	13	8	5	2	0		28	1	29	72.50%
36	M28	Centracare Saint John	49	0	0	49	0	49	2	3	1	0	3		9	2	11	22.45%
36	M29	Ridgewood Centre	58	0	0	58	1	59	5	15	5	1	3		29	2	31	52.54%
36	Adv 1	St. Mark's United Church							104	132	7	1	6		250	0	250	
36	Adv 2	St. Mark's United Church							75	126	4	0	18		223	2	225	
36	Adv 3	Returning Office							46	58	3	0	17		124	0	124	
36	SB	Returning Office							47	26	1	0	0		74	0	74	
37	1	Lorneville Rec. Centre	313	1		314	0	314	29	91	13		25		158	0	158	50.32%
37	2	Lorneville Rec. Centre	212	0		212	3	215	15	103	9		15		142	0	142	66.05%
37	3	Fundy Bay Motel	375	0		375	5	380	49	143	11		39		242	1	243	63.95%
37	4	Saint John Marina	281	1		282	6	288	32	123	2		19		176	0	176	61.11%
37	5	Saint John Marina	297	2		299	0	299	30	126	10		21		187	0	187	62.54%
37	6	Saint John Marina	388	0		388	4	392	52	174	14		24		264	0	264	67.35%
37	7	Saint John Marina	320	7		327	18	345	41	132	15		26		214	3	217	62.90%
37	8	Saint John Marina	284	0		284	2	286	43	135	7		14		199	0	199	69.58%
37	A26	Fundy Bay Motel							10	5	0		5		20	0	20	
37	29	Returning Office							45	64	5		4		118	1	119	
37	SB	Special Ballot							10	14	1		0		25	1	26	
TOTALS / TOTAUX			46138	605	96	46647	2153	48800	9057	15857	404	231	6659	0	32208	209	32417	66.43%