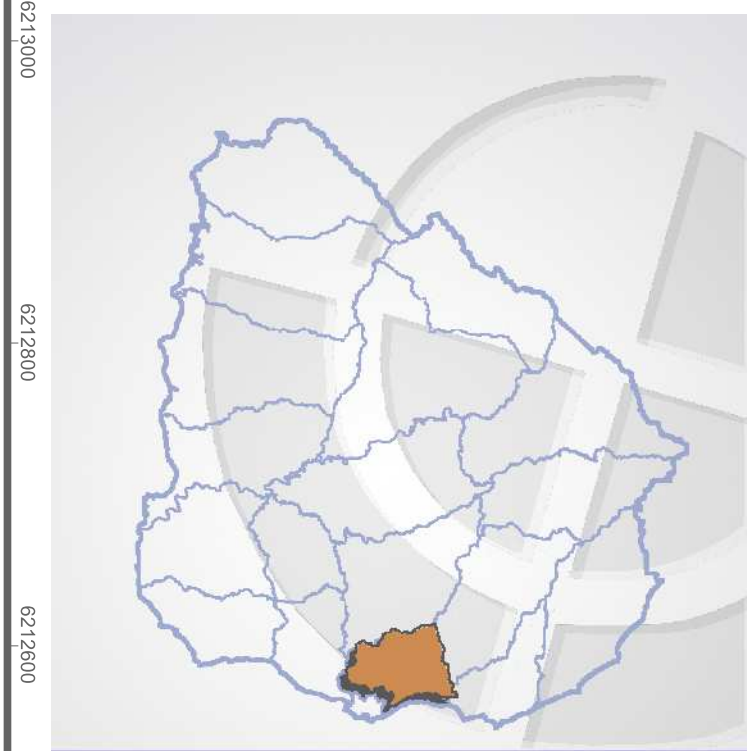


616400 616600 616800 617000 617200 617400 617600 617800



REFERENCIAS

Localidad
927 Bolívar

Sección Censal 10

CARTOGRAFÍA

- Manzanas
- Límites Visuales
- Vías Férreas
- Hidrografía
- Límite de Sección Censal
- Límite de Segmento Censal

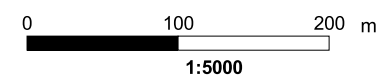
- Plazas y Canteros
- Conj. Habitacionales
- Asentamientos Irregulares
- Zona Censal

SERVICIOS

- Servicios Generales
- Enseñanza y Servicios Culturales
- Servicios Asistenciales
- Servicios Recreativos
- Otros Servicios
- Otras Referencias

INFORMACIÓN

Sistema de Referencia WGS 84
 Sistema de Proyección Universal Transversa de Mercator
 Cuadrícula Cada 1.000 m. UTM ZONA 21 S
 Actualización Verificación Cartográfica Censos 2011 e imágenes Google Earth
 Fecha de Impresión Diciembre, 2011

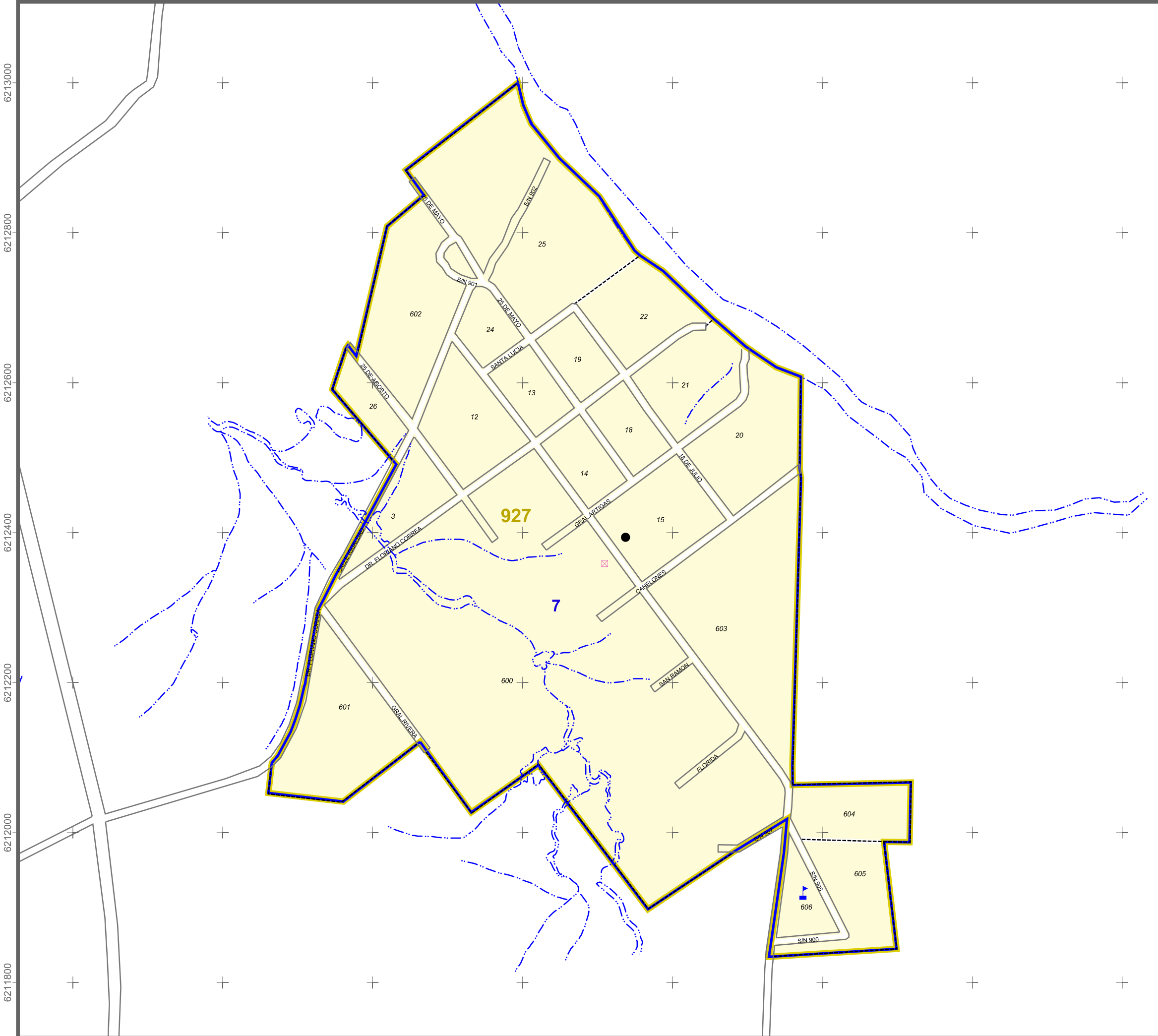


1:5000



6213000
6212800
6212600
6212400
6212200
6212000
6211800

6213000
6212800
6212600
6212400
6212200
6212000
6211800



616400 616600 616800 617000 617200 617400 617600 617800