



rixera

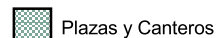
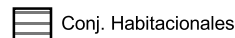


REFERENCIAS

Localidad
521 Minas de Corrales

Sección Censal 5

CARTOGRAFÍA

- Manzanas
- - - Límites Visuales
- Vías Férreas
- · · · · Hidrografía
- - - Límite de Sección Censal
- Límite de Segmento Censal

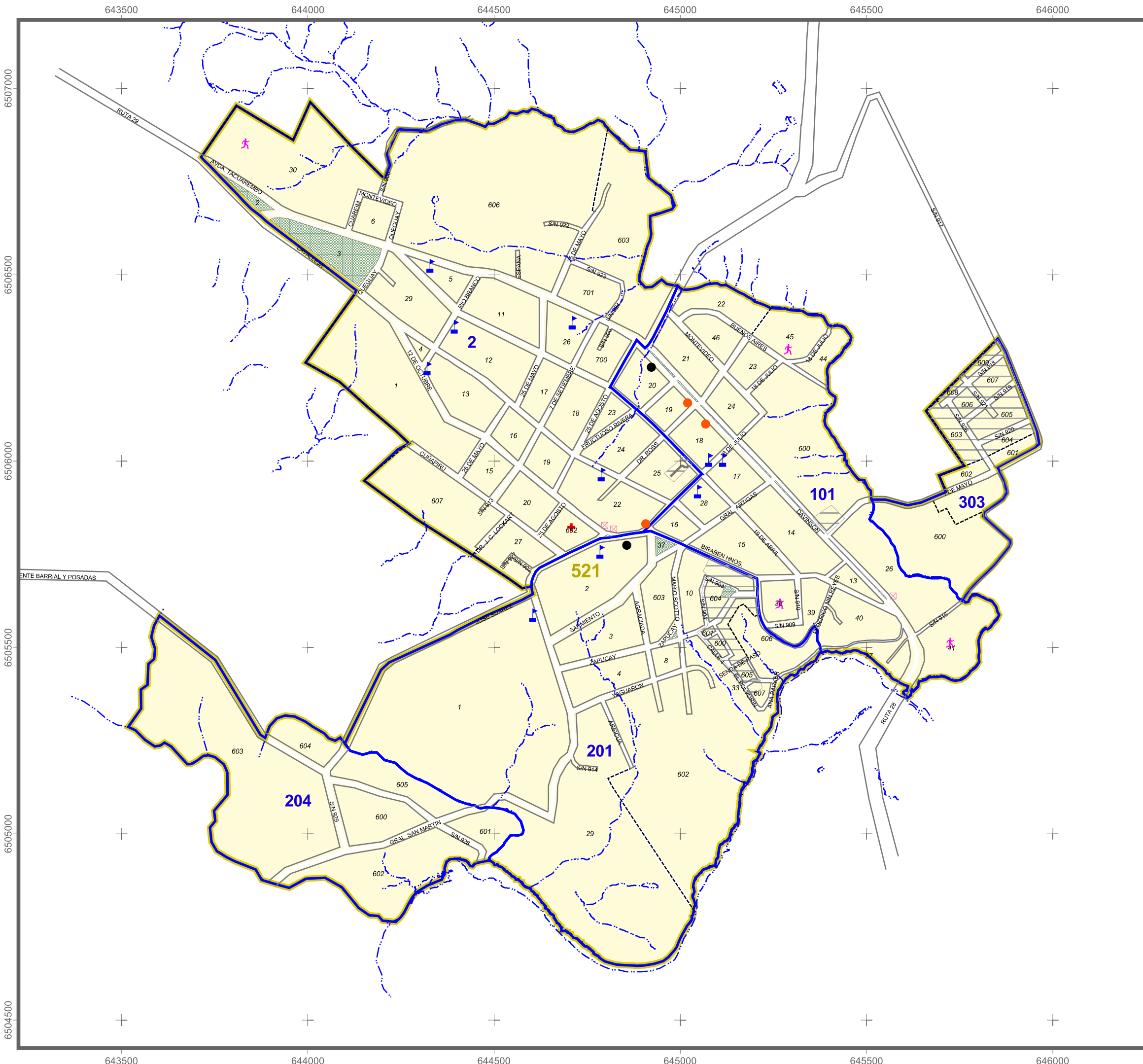
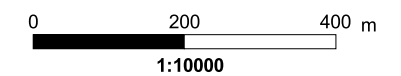
-  Plazas y Canteros
-  Conj. Habitacionales
-  Asentamientos Irregulares
-  Zona Censal

SERVICIOS

-  Servicios Generales
-  Enseñanza y Servicios Culturales
-  Servicios Asistenciales
-  Servicios Recreativos
-  Otros Servicios
-  Otras Referencias

INFORMACIÓN

Sistema de Referencia WGS 84
 Sistema de Proyección Universal Transversa de Mercator
 Cuadrícula Cada 1.000 m. UTM ZONA 21 S
 Actualización Verificación Cartográfica Censos 2011 e imágenes Google Earth
 Fecha de Impresión Diciembre, 2011



6507000
6506500
6506000
6505500
6505000
6504500

643500 644000 644500 645000 645500 646000