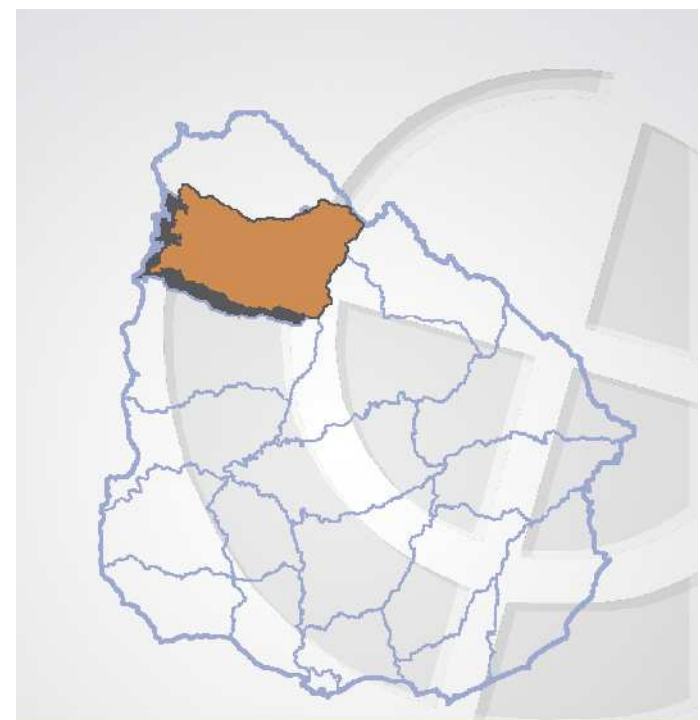
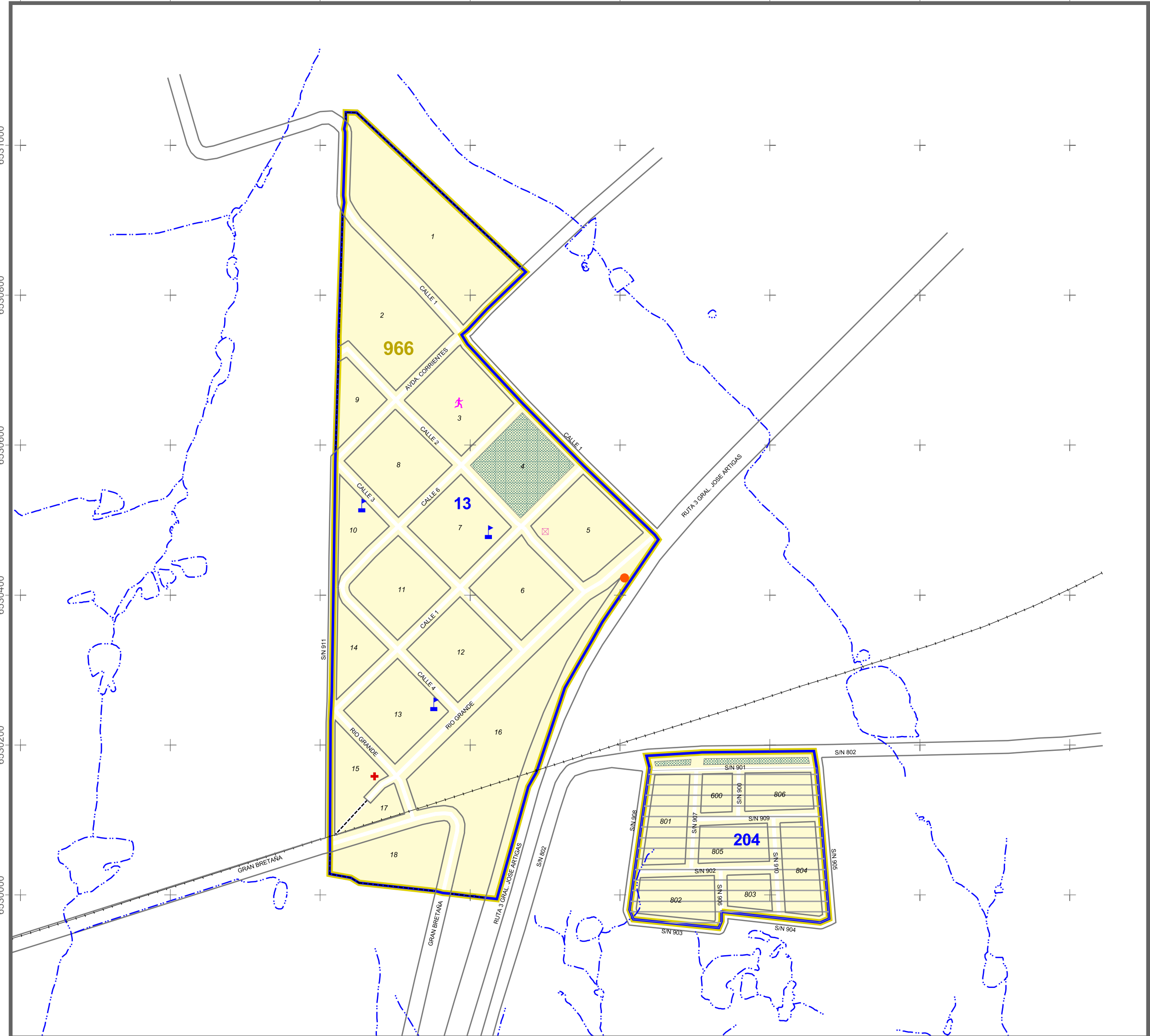


416200 416400 416600 416800 417000 417200 417400 417600

6531000
6530800
6530600
6530400
6530200
6530000



salto

REFERENCIAS

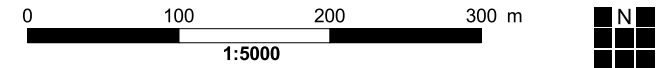
Localidad
966 Colonia 18 de Julio

Sección Censal 3

- | | | | |
|------------------------------|-----------------------------|------------------------------------|-------------------------|
| CARTOGRAFÍA | | SERVICIOS | |
| — Manzanas | --- Límites Visuales | — Vías Férreas | --- Hidrografía |
| --- Límite de Sección Censal | — Límite de Segmento Censal | ● Servicios Generales | ♣ Servicios Recreativos |
| ▨ Plazas y Canteros | ▨ Conj. Habitacionales | ♣ Enseñanza y Servicios Culturales | ⊠ Otros Servicios |
| ▨ Asentamientos Irregulares | ■ Zona Censal | ⊕ Servicios Asistenciales | ● Otras Referencias |

INFORMACIÓN

Sistema de Referencia WGS 84
 Sistema de Proyección Universal Transversa de Mercator
 Cuadrícula Cada 1.000 m. UTM ZONA 21 S
 Actualización Verificación Cartográfica Censos 2011 e imágenes Google Earth
 Fecha de Impresión Diciembre, 2011



416200 416400 416600 416800 417000 417200 417400 417600