


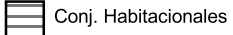

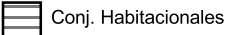
san José

REFERENCIAS





Localidad
823 Mal Abrigo

Secciones Censales 4 y 7

CARTOGRAFÍA

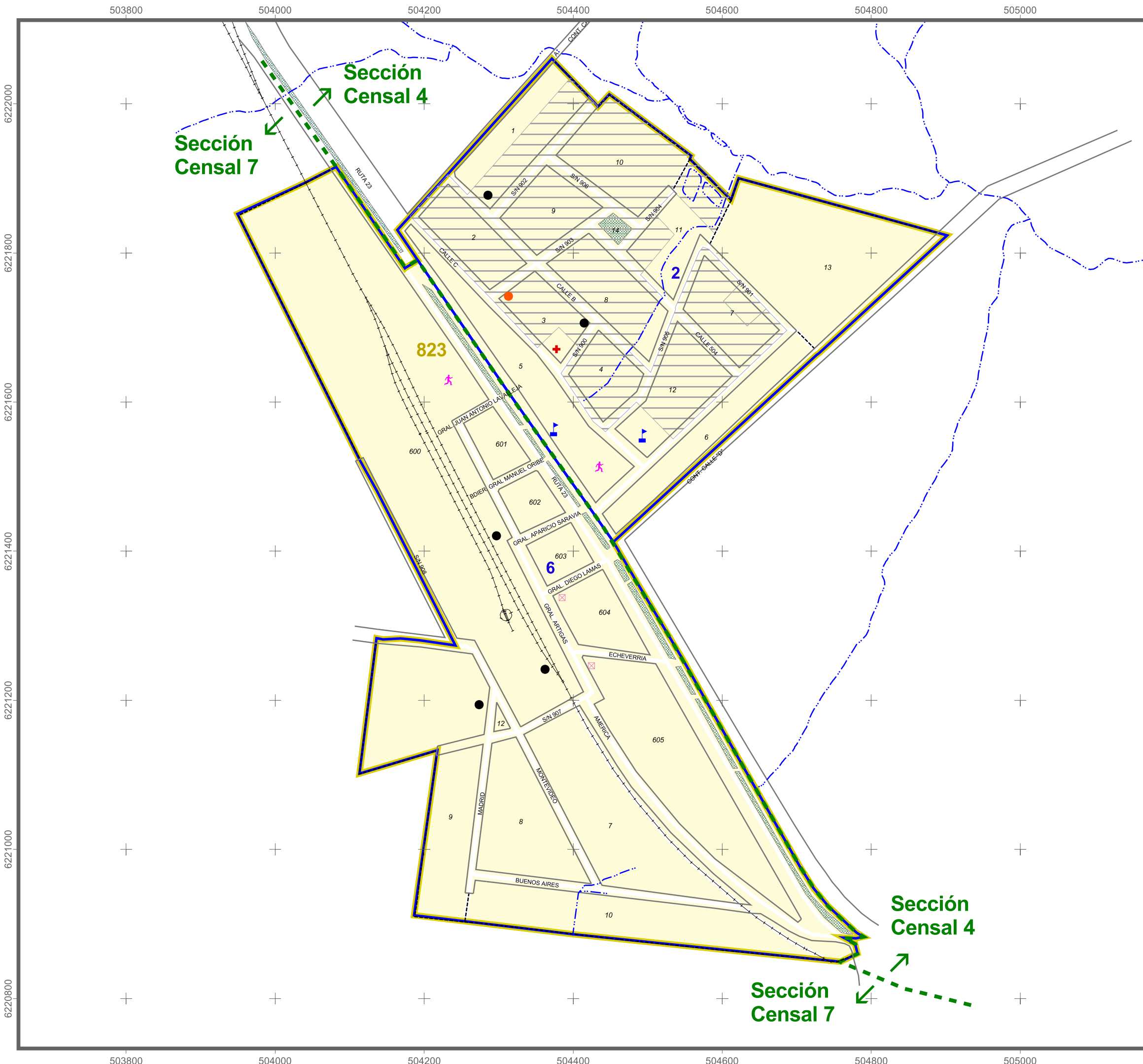
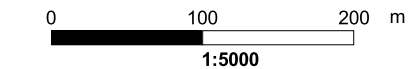
- | | |
|----------------------------------|---|
| — Manzanas |  |
| - - - - Límites Visuales |  |
| — Vías Férreas |  |
| · · · · · Hidrografía |  |
| - - - - Límite de Sección Censal | |
| — Límite de Segmento Censal | |

SERVICIOS

- | | | | |
|---|----------------------------------|---|-----------------------|
|  | Servicios Generales |  | Servicios Recreativos |
|  | Enseñanza y Servicios Culturales |  | Otros Servicios |
|  | Servicios Asistenciales |  | Otras Referencias |

INFORMACIÓN

Sistema de Referencia WGS 84
 Sistema de Proyección Universal Transversa de Mercator
 Cuadrícula Cada 1.000 m. UTM ZONA 21 S
 Actualización Verificación Cartográfica Censos 2011 e imágenes Google Earth
 Fecha de Impresión Diciembre, 2011



6222000
6221800
6221600
6221400
6221200
6221000
6220800

503800 504000 504200 504400 504600 504800 505000

503800 504000 504200 504400 504600 504800 505000