


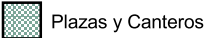

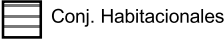

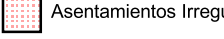




san José

REFERENCIAS






Localidad
826 Rafael Peraza

Sección Censal 6

CARTOGRAFÍA

- | | |
|---|---|
|  Manzanas |  Plazas y Canteros |
|  Límites Visuales |  Conj. Habitacionales |
|  Vías Férreas |  Asentamientos Irregulares |
|  Hidrografía |  Zona Censal |
|  Límite de Sección Censal | |
|  Límite de Segmento Censal | |

SERVICIOS

- | | |
|--|---|
|  Servicios Generales |  Servicios Recreativos |
|  Enseñanza y Servicios Culturales |  Otros Servicios |
|  Servicios Asistenciales |  Otras Referencias |

INFORMACIÓN

- | | |
|-----------------------|---|
| Sistema de Referencia | WGS 84 |
| Sistema de Proyección | Universal Transversa de Mercator |
| Cuadrícula | Cada 1.000 m. UTM ZONA 21 S |
| Actualización | Verificación Cartográfica Censos 2011 e imágenes Google Earth |
| Fecha de Impresión | Diciembre, 2011 |

