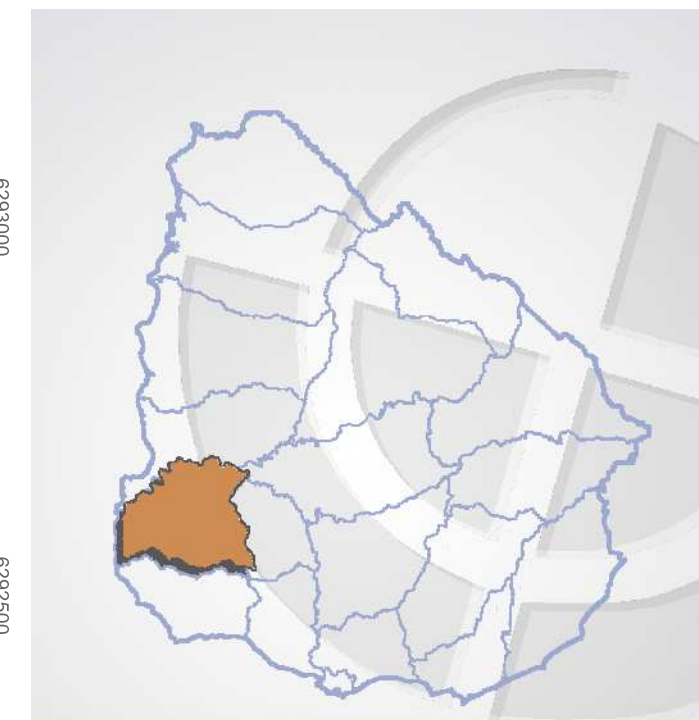
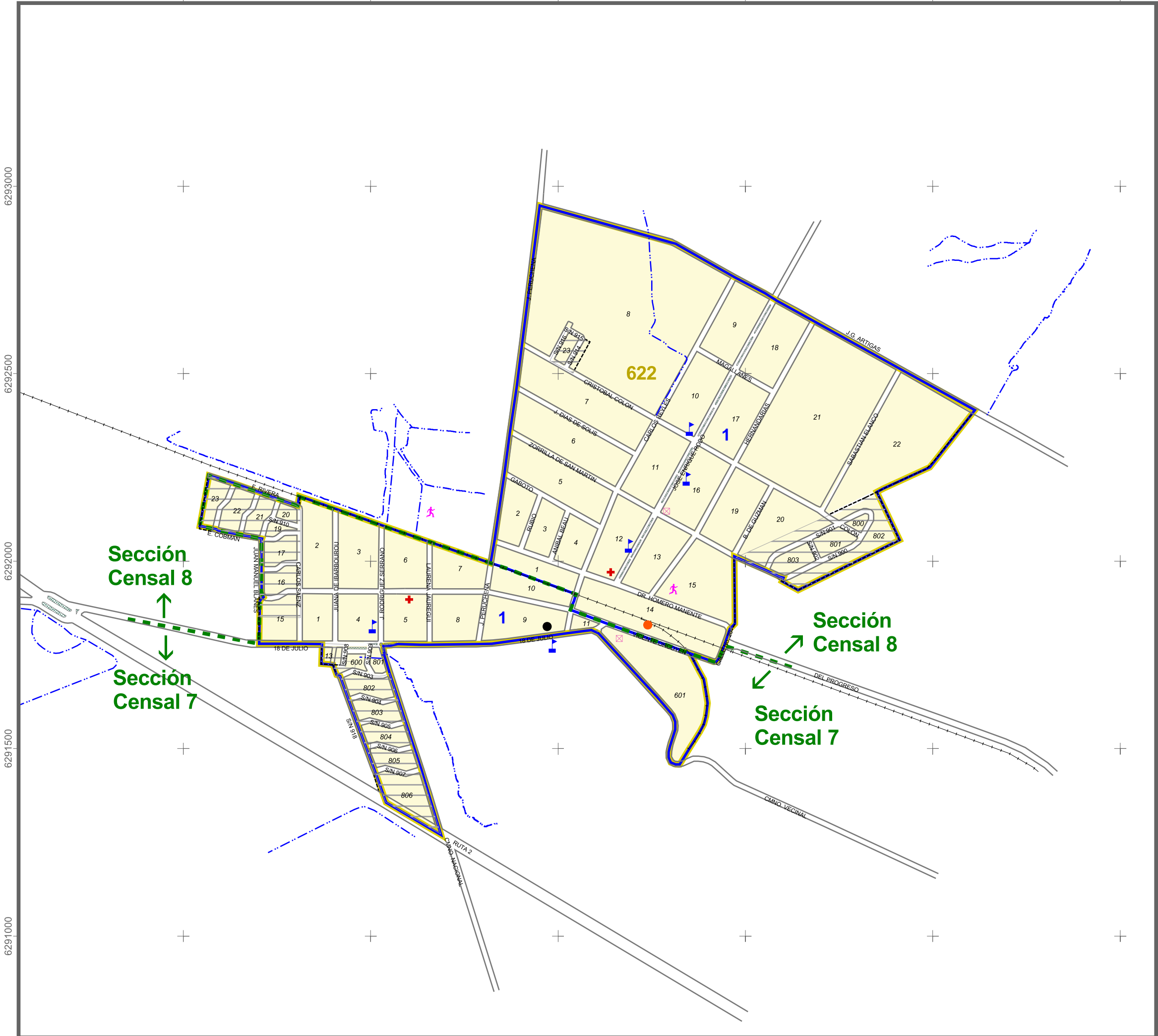


424500 425000 425500 426000 426500 427000



soriano

6293000  
6292500  
6292000  
6291500  
6291000



Sección Censal 8  
↑  
↓  
Sección Censal 7

Sección Censal 8  
↗  
↙  
Sección Censal 7

REFERENCIAS

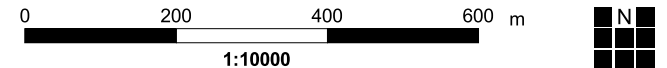
Localidad  
**622 Palmitas**

Secciones Censales 7 y 8

- CARTOGRAFÍA**
- Manzanas
  - Límites Visuales
  - Vías Férreas
  - Hidrografía
  - Límite de Sección Censal
  - Límite de Segmento Censal
  - Plazas y Canteros
  - Conj. Habitacionales
  - Asentamientos Irregulares
  - Zona Censal
- SERVICIOS**
- Servicios Generales
  - Enseñanza y Servicios Culturales
  - Servicios Asistenciales
  - Servicios Recreativos
  - Otros Servicios
  - Otras Referencias

INFORMACIÓN

Sistema de Referencia ..... WGS 84  
 Sistema de Proyección ..... Universal Transversa de Mercator  
 Cuadrícula ..... Cada 1.000 m. UTM ZONA 21 S  
 Actualización ..... Verificación Cartográfica Censos 2011 e imágenes Google Earth  
 Fecha de Impresión ..... Diciembre, 2011



424500 425000 425500 426000 426500 427000