











canelones

REFERENCIAS

Localidad
829 Estación Migues

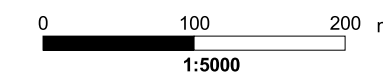
Sección Censal 9

CARTOGRAFÍA	
	Manzanas
	Límites Visuales
	Vías Férreas
	Hidrografía
	Límite de Sección Censal
	Límite de Segmento Censal
	Plazas y Canteros
	Conj. Habitacionales
	Asentamientos Irregulares
	Zona Censal

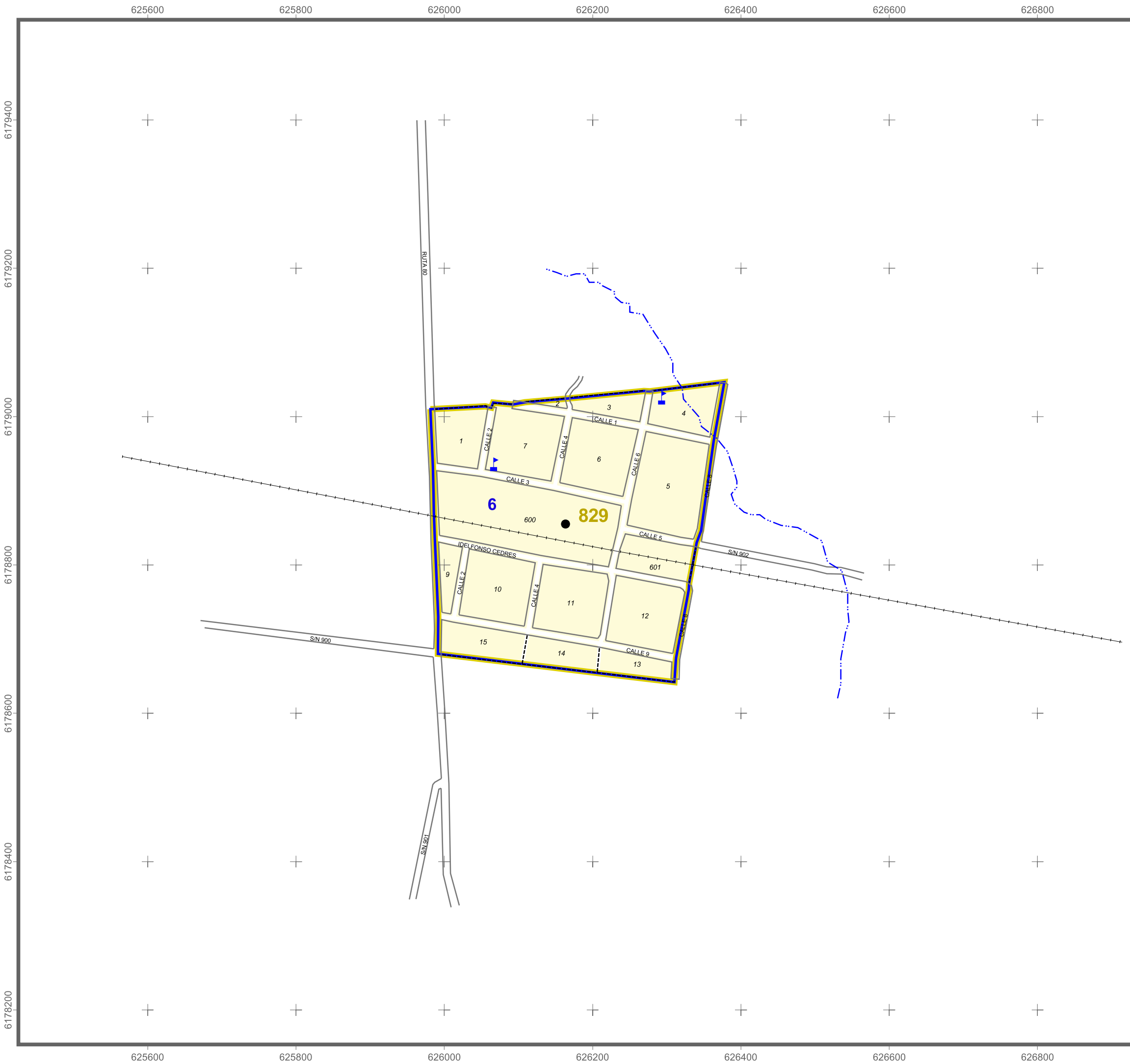
SERVICIOS	
	Servicios Generales
	Enseñanza y Servicios Culturales
	Servicios Asistenciales
	Servicios Recreativos
	Otros Servicios
	Otras Referencias

INFORMACIÓN

Sistema de Referencia	WGS 84
Sistema de Proyección	Universal Transversa de Mercator
Cuadrícula	Cada 1.000 m. UTM ZONA 21 S
Actualización	Verificación Cartográfica Censos 2011 e imágenes Google Earth
Fecha de Impresión	Diciembre, 2011



1:5000



625600 625800 626000 626200 626400 626600 626800

6179400 6179200 6179000 6178800 6178600 6178400 6178200

625600 625800 626000 626200 626400 626600 626800

6178200 6178400 6178600 6178800 6179000 6179200 6179400