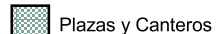
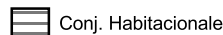






durazno

REFERENCIAS

Localidad
922 Aguas Buenas

Sección Censal 5

- | | |
|--------------------------------|---|
| CARTOGRAFÍA | Plazas y Canteros |
| — Manzanas |  |
| - - - - Límites Visuales |  |
| — Vías Férreas |  |
| · · · · · Hidrografía |  |
| - - - Límite de Sección Censal |  |
| — Límite de Segmento Censal | |

- | | | | |
|---|---|---|-------------------|
| SERVICIOS |  | Servicios Recreativos | |
|  | Enseñanza y Servicios Culturales |  | Otros Servicios |
|  | Servicios Asistenciales |  | Otras Referencias |

INFORMACIÓN

Sistema de Referencia WGS 84
 Sistema de Proyección Universal Transversa de Mercator
 Cuadrícula Cada 1.000 m. UTM ZONA 21 S
 Actualización Verificación Cartográfica Censos 2011 e imágenes Google Earth
 Fecha de Impresión Diciembre, 2011

