



## お知らせ

件名	国道40号名寄美深道路 道路標識等の標示を一部変更します ～「名寄バイパス」から「名寄美深道路」へ名称が変わります～
----	--

## お知らせ内容

今年度、供用を予定している「国道40号美深道路（仮称）」と併せて、現在供用中の「名寄バイパス」について、道路名称が「名寄美深道路」に決定した旨、お知らせ（平成24年9月18日）していたところです。（別紙1参照）

この度、工事の準備が整い、現在、一般国道に設置されている「名寄バイパス」と標示されている道路標識等において、「名寄美深道路」に標示変更する工事に着手しますので、お知らせいたします。

なお、道路標識等の標示変更については、順次作業を実施するため、「名寄バイパス」と「名寄美深道路」の両名称が、下記の工事期間中に混在することがありますので、ご通行の皆様にご不便をおかけしますが、ご理解とご協力をお願いいたします。

## 記

- 工事対象 工事の対象となる標識等は、一般国道に設置され「名寄バイパス」と標示されているもの
- 工事内容 道路標識等の標示の一部を変更  
※標示変更の詳細については、別紙2参照
- 工事期間 平成24年12月3日（月）～平成25年1月20日（日）

	所 属	役 職 名	氏 名	電 話 番 号
問い合わせ	旭川開発建設部 士別道路事務所	副 所 長	かとう ひろみ 加藤 博美	01656-2-1752
わせ先	旭川開発建設部 士別道路事務所	第2工務課 課 長	うりゅう かずゆき 瓜生 和幸	01656-2-1752

# 国道40号名寄美深道路 道路名称の変更について

## 道路名称

【現在】

美深道路(仮称)  
名寄バイパス

【変更後】

名寄美深道路



## IC(インターチェンジ)名称

【現在】

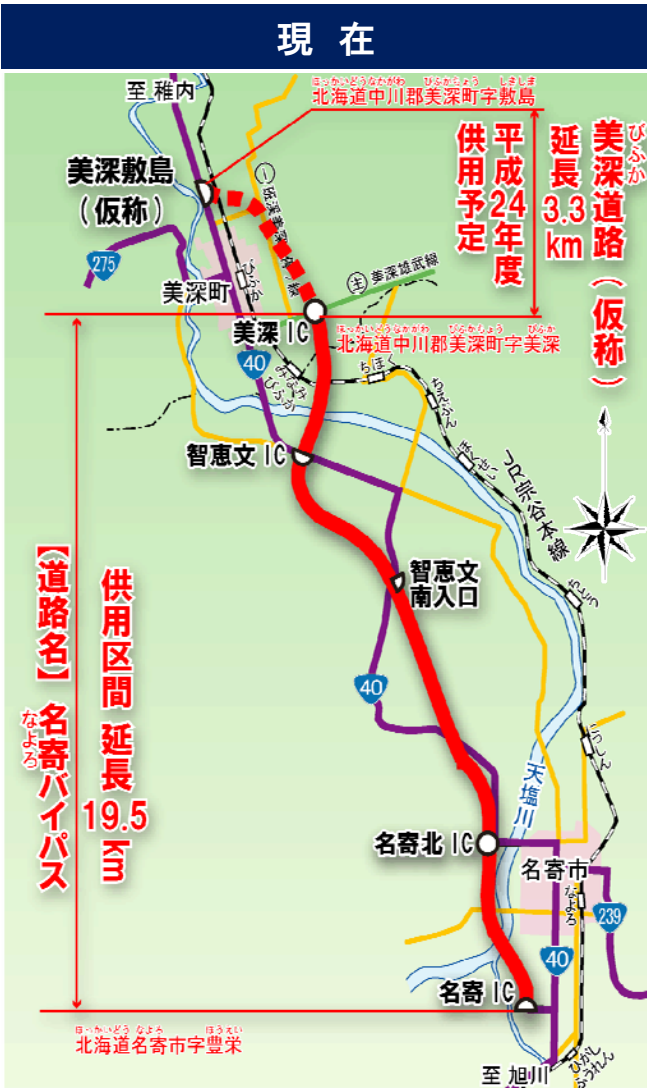
美深敷島(仮称)

【変更後】

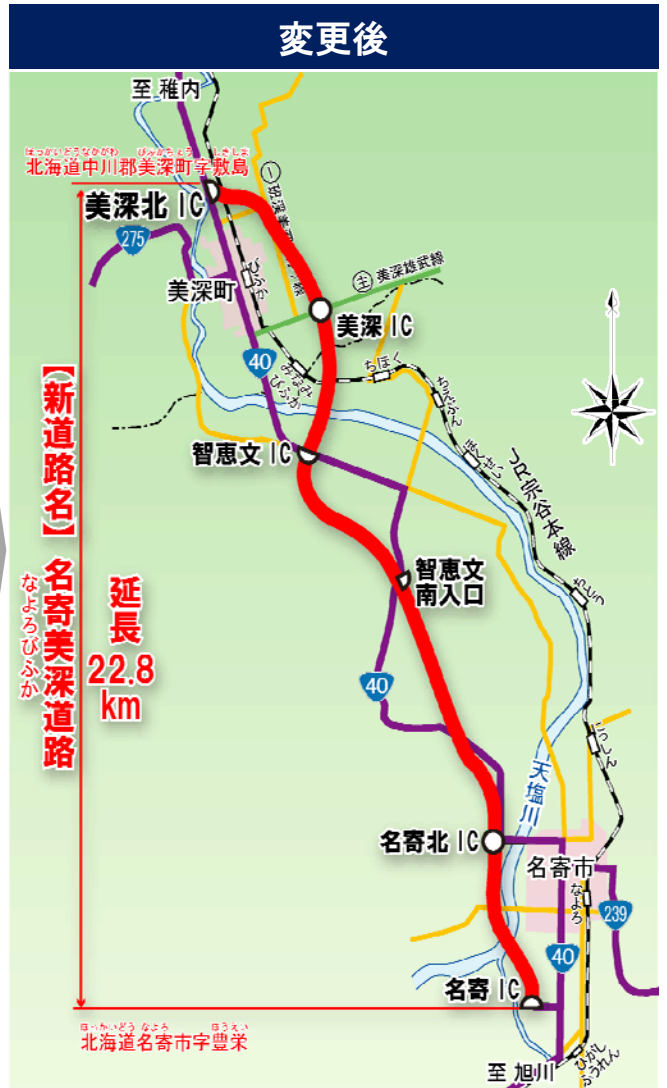
美深北IC



## 現在



## 変更後



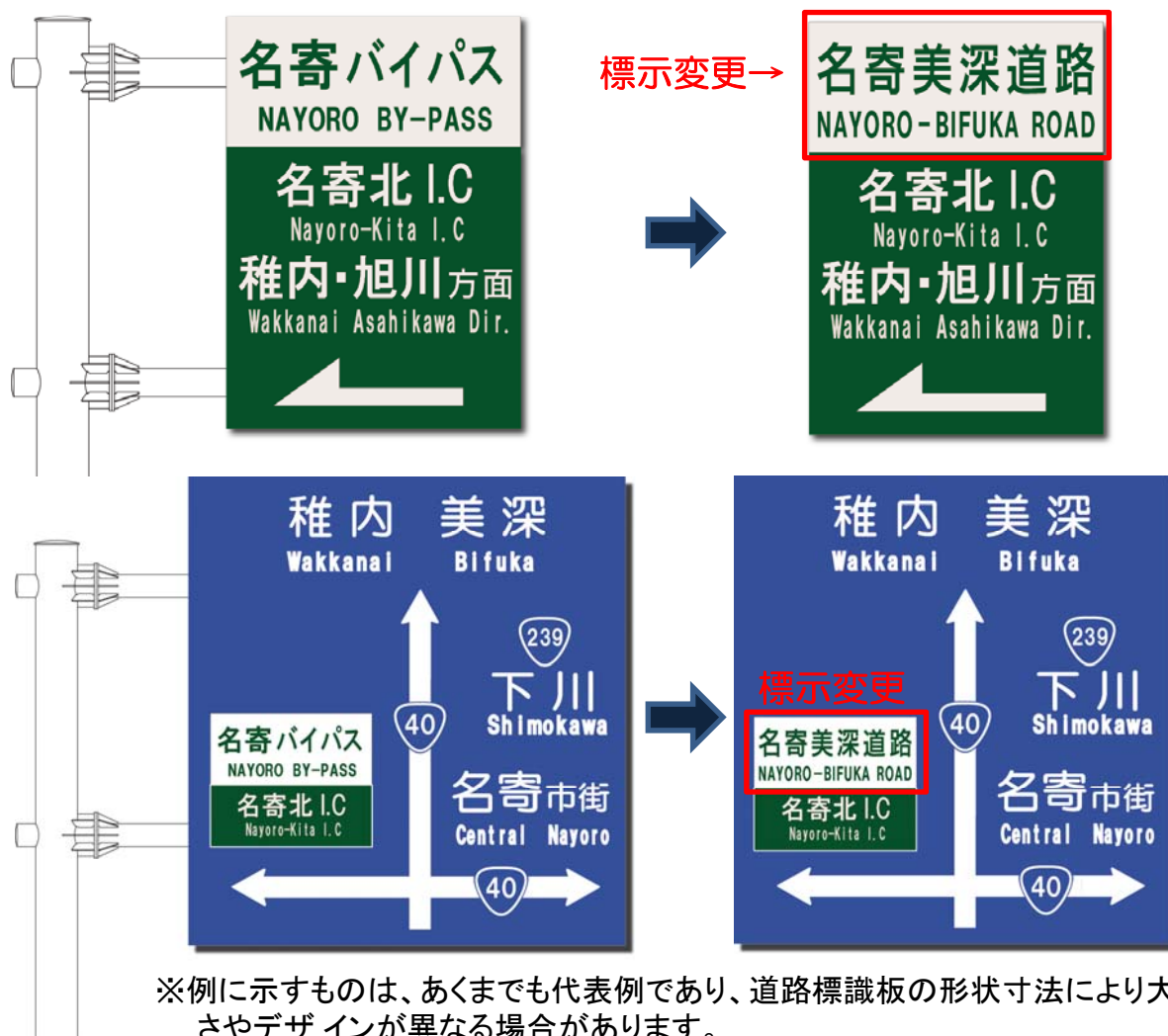
# 国道40号名寄美深道路

## 道路標識等の標示を一部変更します

～「名寄バイパス」から「名寄美深道路」へ名称が変わります～

- ・道路名称の変更に伴う、道路標識等の標示の変更例を下図に示します。
- ・工事については、平成24年12月3日(月)から平成25年1月20日(日)までの期間で順次作業を実施します。

### 道路標識の標示変更(例)



### 道路情報板の標示変更(例)



写真-道路情報板