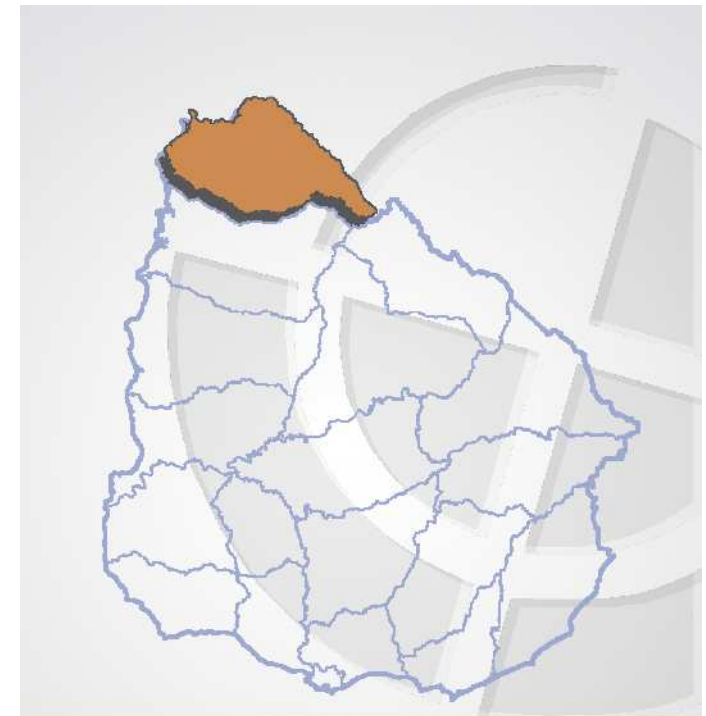


502200 502400 502600 502800 503000 503200 503400 503600



artigas

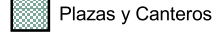

**REFERENCIAS**

**Localidad  
721 Bernabé Rivera**







**Sección Censal 4**

**CARTOGRAFÍA**

- Manzanas
- - - - - Límites Visuales
- Vías Férreas
- · · · · Hidrografía
- - - - - Límite de Sección Censal
- Límite de Segmento Censal

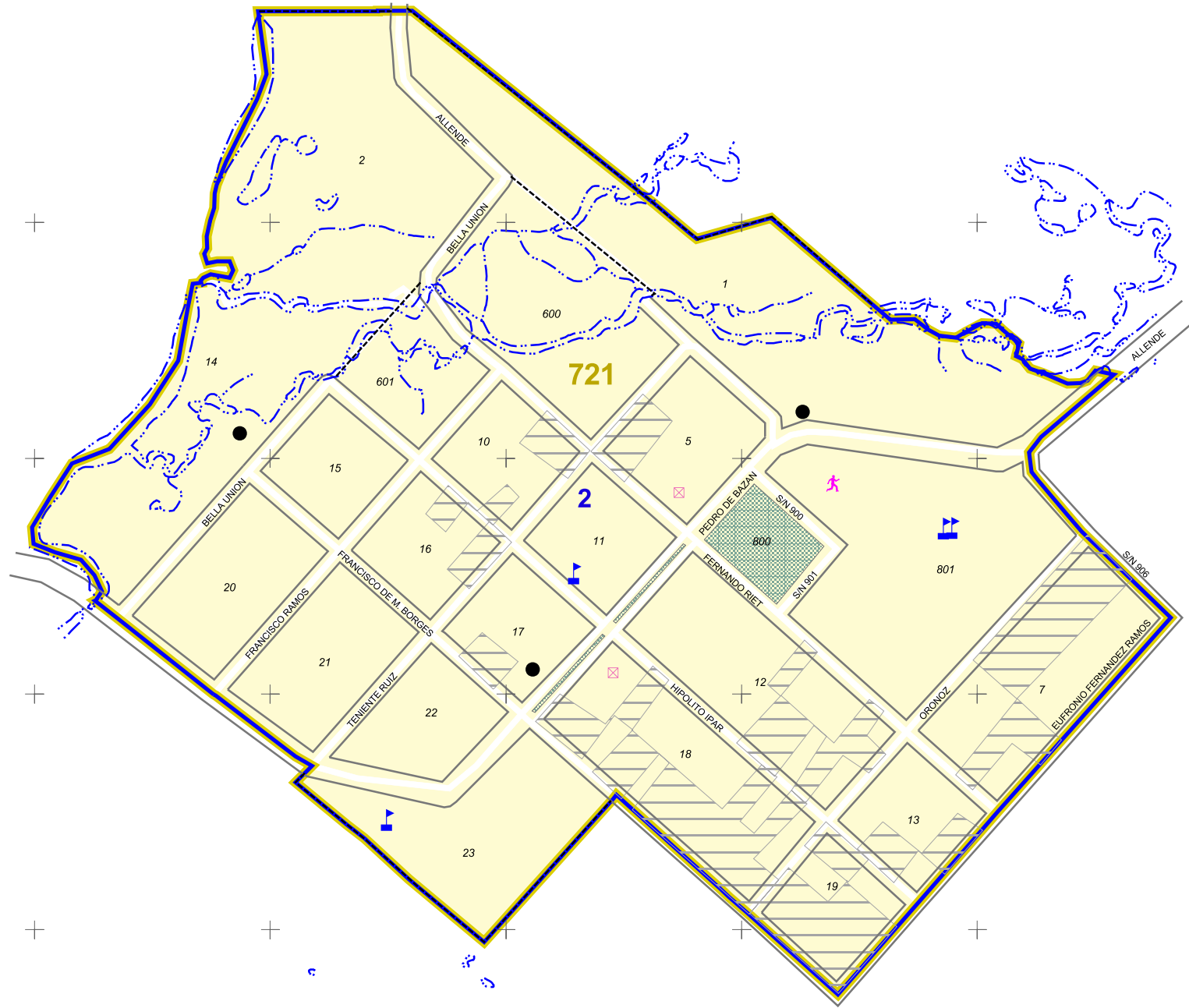

-  Plazas y Canteros
-  Conj. Habitacionales
-  Asentamientos Irregulares
-  Zona Censal

**SERVICIOS**

-  Servicios Generales
-  Servicios Recreativos
-  Enseñanza y Servicios Culturales
-  Otros Servicios
-  Servicios Asistenciales
-  Otras Referencias

**INFORMACIÓN**

Sistema de Referencia ..... WGS 84  
 Sistema de Proyección ..... Universal Transversa de Mercator  
 Cuadrícula ..... Cada 1.000 m. UTM ZONA 21 S  
 Actualización ..... Verificación Cartográfica Censos 2011 e imágenes Google Earth  
 Fecha de Impresión ..... Diciembre, 2011



502200 502400 502600 502800 503000 503200 503400 503600

6648800  
6648600  
6648400  
6648200  
6648000  
6647800  
6647600

6648800  
6648600  
6648400  
6648200  
6648000  
6647800  
6647600