



# Gr-I25

## EL CAMINO HERNANDIANO

---

*“Conozco bien los caminos,  
conozco los caminantes  
del mar, del fuego, del sueño,  
de la tierra, de los aires.  
Y te conozco a ti  
que estás dentro de mi sangre.”*

*Miguel Hernández*



Orihuela



Elche



Alicante

# TOPOGUÍA

# PRESENTACIÓN

El rayo que no cesa

Viento del pueblo

El hombre acecha

Perito en lujas

Cancionero y Romancero de Ausencias



"El Camino Hernandiano" es una actividad de senderismo cultural que, a lo largo de unas 68 kilómetros, recorre los lugares más relacionados con la vida y obra del escritor alicantino Miguel Hernández. Se inicia el camino en Orihuela, donde nació el poeta el 30 de octubre de 1910; pasando por Cox, donde vivió su primera etapa familiar con su esposa Josefina Manresa; por la ciudad de Elche, donde vivieron y murieron su viuda e hijo y donde se encuentra la sede de la Universidad que lleva su nombre; para terminar finalmente en Alicante, ciudad donde falleció el poeta el 28 de marzo de 1942 y en cuyo cementerio se encuentra enterrado.

A través de este camino entre Orihuela y Alicante - alfa y omega hernandiano - se pretende establecer un vínculo de hermanamiento entre todas las localidades alicantinas más relacionadas con la vida y obra del autor de **Vientos del pueblo**. Al mismo tiempo, se busca un acercamiento al entorno natural tan próximo al poeta uniendo así poesía y naturaleza en un itinerario "barnizado de jazmines y azahares" según cantaba Hernández.

Esta ruta de senderismo ha sido declarada como **Senda de Gran Recorrido (GR-125)** por el Comité de Senderos de la Federación Territorial Valenciana de Montañismo, entrando a formar parte del Catálogo Nacional e Internacional de Grandes Rutas de Senderismo. Desde 1998 se viene celebrando todos los años - en el último fin de semana del mes de marzo - un recorrido guiado por esta ruta que, con el nombre de "SENDA DEL POETA" organiza el Instituto Valenciano de la Juventud (IVAJ) en colaboración con la Diputación Provincial, la Universidad Miguel Hernández, la Asociación de Amigos de M. Hernández, la Fundación Cultural M. Hernández y todos los Ayuntamientos por donde transcurre el recorrido.

La señalización de todo el recorrido y la edición de esta Topoguía tienen la intención de favorecer la práctica de esta actividad de senderismo a toda aquella persona o grupo que deseen realizar esta ruta



# Primera etapa



ORIHUELA- REDOVÁN- CALLOSA DE SEGURA- COX- GRANJA DE ROCAMORA- ALBATERA



## Alojamientos

ORIHUELA: Oficina de Turismo: Tfn. 965302747 en horario de oficina.

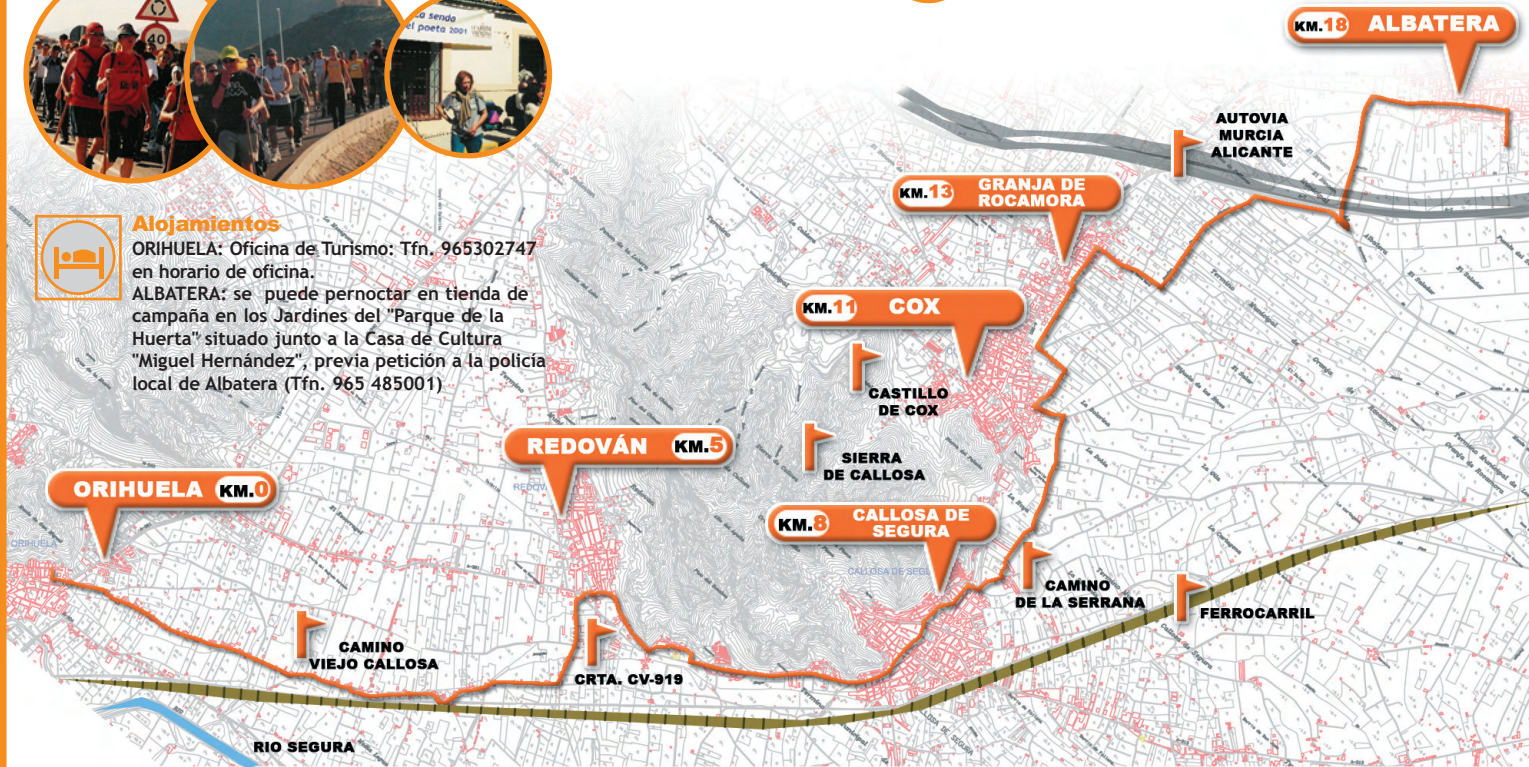
ALBATERA: se puede pernoctar en tienda de campaña en los Jardines del "Parque de la Huerta" situado junto a la Casa de Cultura "Miguel Hernández", previa petición a la policía local de Albatera (Tfn. 965 485001)

Lugares de interés:

18 kms

4 horas

En Orihuela: Casa-Museo de Miguel Hernández. Catedral (s.XIV), Colegio Santo Domingo (antigua Universidad Pontificia en el s. XVI). Iglesias de Santiago (s.XV) y de Santa Justa y Rufina (s.XV). En Callosa de Segura: Parroquia de San Martín (s.XVI). En Cox: Castillo (s. XV). En Albatera: Parroquia de Santiago (s. XVII-XVIII).



# Segunda etapa



ALBATERA- SAN ISIDRO- CREVILLENTE - ELCHE



28 kms

6 horas

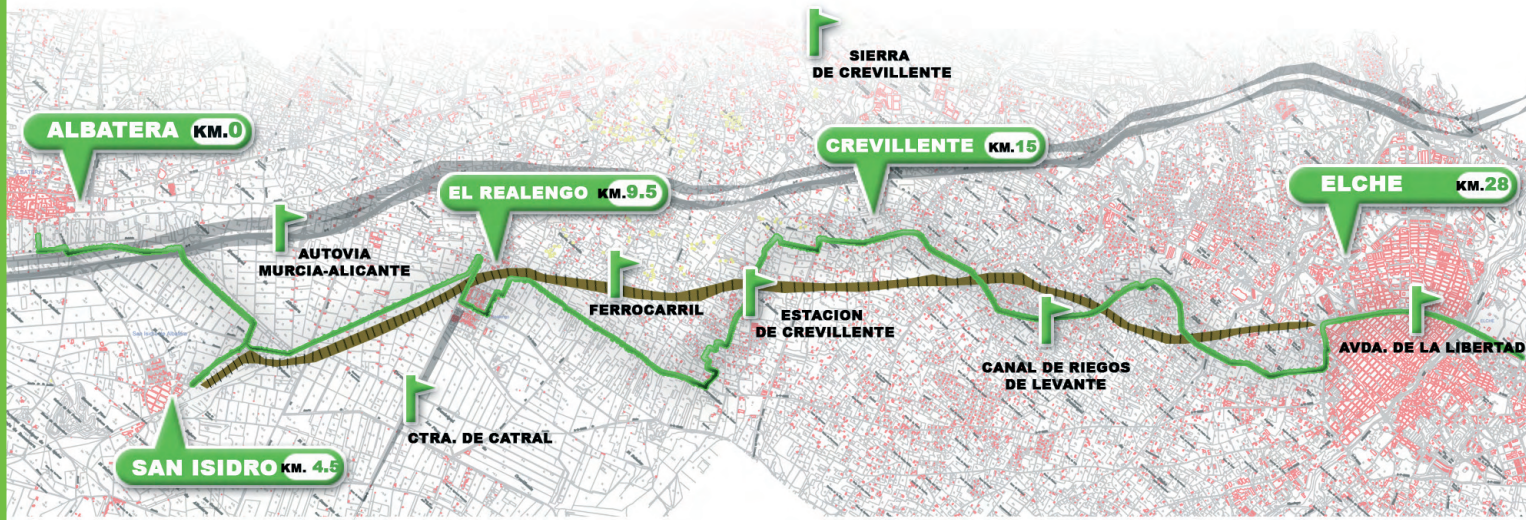
Lugares de interés:

En **Crevillente**: Museo de Benlliure. En **Elche**: Basílica de Santa María ( s. XVII- XVIII) donde se escenifica el famoso "Misterio de Elche" (Patrimonio de la Humanidad), Palmeral (Patrimonio de la Humanidad) y Huerto del Cura, Museo de la Alcudia (donde se descubrió la Dama de Elche en 1897).



**Alojamientos**

ELCHE: Oficina de Turismo: Tfn. 965452747- 965453831 en horario de oficina.



# Tercera etapa

ELCHE- REBOLLEDO -ALICANTE



22 kms

5 horas

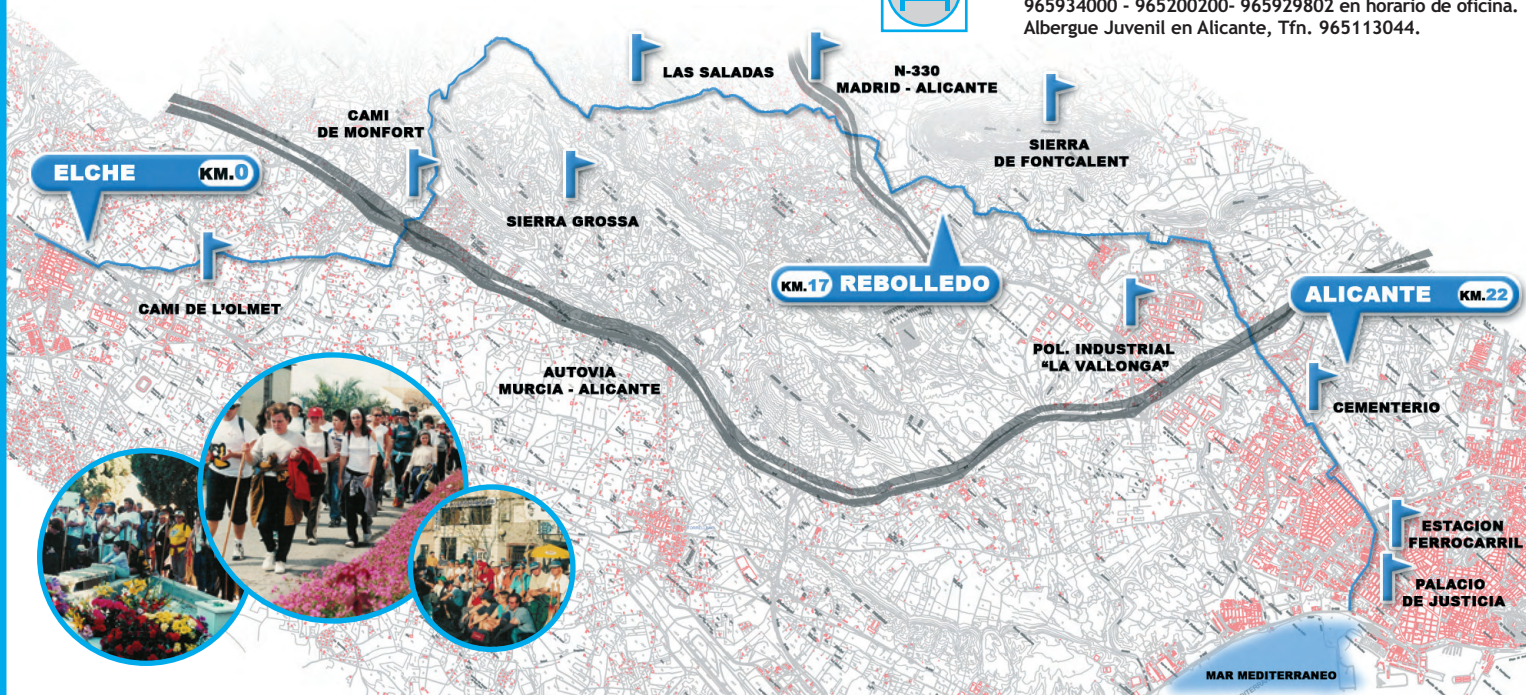


## Lugares de interés

En Alicante: Castillo de Santa Bárbara, Iglesia de Sta María (s. XIV), Museo de Arte Moderno "La Asegurada", Concatedral de S. Nicolás (s. XVII)

## Alojamientos

ALICANTE: Oficina de Turismo: Tfns. 965230160-965934000 - 965200200- 965929802 en horario de oficina. Albergue Juvenil en Alicante, Tfn. 965113044.



# Primera etapa

ORIHUELA - ALBATERA

## Orihuela.

Se inicia el recorrido desde la Casa Museo de Miguel Hernández (Calle Miguel Hernández) en Orihuela, tomando la Senda Masquefa, que tiene su inicio frente a la antigua Puerta de la ciudad, junto al colegio Sto. Domingo A unos cien metros tomamos el Camino Viejo de Callosa que nos llevará hasta la carretera CV-919 hasta llegar a

## Redován

En la entrada a Redován nos encontramos con la plaza de la Paz donde podemos descansar. A continuación seguimos por la carretera CV- 900 que nos conducirá hasta Callosa de Segura después de haber pasado junto a la zona recreativa "Cueva ahumada".

## Callosa de Segura

Tras cruzar esta localidad nos dirigimos, por el Camino de la Serrana - entre dos supermercados- hacia Cox , bordeando la sierra y el castillo de Cox situados a nuestra izquierda.

## Cox

Siguiendo por la carretera de Cox llegaremos, a la salida del pueblo, a un Instituto de Enseñanza Media donde podemos descansar en el parque de este centro educativo. Desde la Plaza "Senda del poeta", situada frente al Instituto, nos dirigimos hacia

## Granja de Rocamora

Cruzamos esta localidad hasta encontrarnos con una carretera que cruzaremos para seguir por la Vía de Servicio y otros caminos hasta la valla de la autovía Murcia- Alicante. Bordeando esta valla nos encontramos con un puente a nuestra izquierda. Subimos por el puente y seguimos el camino recto hasta entrar en la localidad de

## Albatera

En esta localidad nos dirigimos al Parque de la Huerta donde podemos descansar. En este Parque se encuentra la Casa de Cultura Miguel Hernández y el camino denominado "Senda del poeta".

# Segunda etapa

ALBATERA - ELCHE

## San Isidro

Desde el "Parque de la Huerta", en Albatera, dirigirse hacia la localidad próxima de San Isidro donde se puede visitar el monolito dedicado a la "Senda del poeta" situado en el Parque Deportivo, frente al cementerio . Igualmente, se puede visitar - frente a la estación ferroviaria- el monumento en recuerdo de los que permanecieron detenidos, después de la guerra civil, en el campo de concentración ubicado en esta zona. Bordeando el cementerio seguimos por la carretera que nos conduce a

## Crevillente

Al final de la carretera que sale de San Isidro doblamos a la derecha y subimos por el puente de la carretera que se dirige a Catral.

A la bajada de este puente -en el km 3- doblar a la izquierda y seguir por la calle principal de la barriada "El Realengo" (c/ Canal). En el 4º cruce de esta calle - con palmeras en el centro-, tomar un camino a nuestra izquierda. Seguir este camino hasta el final y doblar a la derecha hasta llegar a la vía del tren. Seguir el camino junto a la vía del tren que tendremos a nuestra izquierda hasta llegar - varios kilómetros después- al parque junto a la estación del tren de Crevillente donde podemos realizar un descanso. Desde la estación ferroviaria tomamos el camino junto a la fábrica "Lanas Hiladas" hasta llegar a las instalaciones de la 5ª elevación del Canal de Riegos de Levante (CLR), tras cruzar el túnel sobre el que discurre la autovía Murcia-Alicante. Al llegar a las instalaciones del CRL doblar a la derecha. Seguimos por el camino del Canal bordeando el depósito de agua que se encuentra a nuestra izquierda y dejando un camino de tierra enfrente y otro a la derecha. Seguir por este camino del Canal a lo largo de varios kilómetros hasta llegar a la carretera de circunvalación de

## Elche

En la carretera de circunvalación doblamos a la izquierda y nos dirigimos a la Avenida de la Libertad. En el cruce de esta Avenida con la calle Poeta Miguel Hernández nos encontramos con un monumento a Miguel Hernández. Seguir por esta Avenida hasta encontrarnos un puente que debemos cruzar, más adelante nos encontraremos a nuestra derecha el Parque Municipal, a continuación la estación del tren y un poco más adelante la estación de autobuses. Frente a la estación de autobuses se encuentra la Universidad Miguel Hernández donde podemos descansar.

# Tercera etapa

ELCHE - ALICANTE

## Elche

Se puede iniciar esta última etapa desde la Universidad Miguel Hernández. Por la avenida UNES- CO y la calle Jubalcoi podemos dirigirnos al Camí de l' Olmet hasta encontrar un vivero a nuestra derecha. Doblar a la izquierda para tomar el Camí de Monfort. Subir por un puente que cruza la autovía y seguir por este camino hasta llegar - varios kilómetros después- al Camino de Santa Ana que seguiremos recto dejando varios caminos a nuestra derecha e izquierda, tomando como referencia el tendido de alta tensión que nos irá conduciendo durante gran parte de este trayecto y teniendo frente a nosotros la sierra de Fontcalent.

## Rebolledo

Al finalizar el Camino de Santa Ana llegamos a la barriada alicantina de Rebolledo.

Cruzando la carretera hay un antiguo colegio a nuestra izquierda . Continuamos esta calle del Colegio hasta llegar a un puente peatonal . Subimos por el puente peatonal y, a su bajada, llegamos a una carretera asfaltada que tomamos a nuestra izquierda y que nos conduce a una gran explanada con una ermita, donde podemos descansar.

Desde la ermita nos dirigimos a la sierra de Fontcalent que bordearemos teniendo como referencia el tendido eléctrico que nos acompañará casi a todo lo largo de este recorrido por la Sierra. Cruzamos varios barrancos aprovechando los pequeños puentes de la canalización del agua. Tras pasar unos embalses de agua iniciamos el descenso de la sierra camino hacia

## Alicante

Al finalizar el descenso de la sierra de Fontcalent nos encontramos a nuestra derecha el Centro Penitenciario. Bordeamos por detrás este Centro y llegamos a un camino que nos conducirá hasta una pequeña carretera. Cruzamos esta carretera y nos dirigimos a la Urbanización de la Serreta pasando por las calles Ulises y Poseidón. Por el Camino de Alcoraya cruzamos el túnel sobre el que discurre la autovía Murcia-Alicante hasta llegar al Camino del Cementerio de Alicante donde finaliza la última etapa ante la tumba de Miguel Hernández que se encuentra en el paseo central del Cementerio.

# datos prácticos

- **Longitud de toda la Senda:** Unos 68 kilómetros aproximadamente
- **Duración:** Aproximadamente unas 15 horas sin pausas.
- **Dificultad:** Casi ninguna. No existe casi ningún desnivel. No es necesario un entrenamiento especial. Sin embargo, es recomendable cierta práctica previa de senderismo.
- **Material:** Se recomienda llevar zapatillas deportivas cómodas ( no botas de montaña), saco de dormir con colchoneta aislante si se va a pernoctar en albergues, ropa cómoda, crema de protección solar, agua y gorra.
- **Clima:** Mediterráneo templado con escasas lluvias. Los inviernos son suaves. El verano suele ser muy caluroso, por lo que se recomienda tomar precauciones antisolares para realizar esta actividad.
- **Recomendaciones:** Es conveniente transitar por el sendero señalizado. Está totalmente prohibido encender fuego y la acampada libre. Debemos respetar el medio natural y no dañar la flora y fauna.

## leyenda



Localidad y kms.  
de recorrido



Puntos de interés

- Señalización de sendero de gran recorrido



Continuidad



Dirección equivocada



Cambio de dirección



Información más detallada del recorrido "GR-125" en:



Mehr Informationen auf Deutsch auf folgender:



More information in english about this walking activity in:



Plus d'information en français sur le site:



Si vol mes informació sobre aquesta activitat consulte la web:



[www.amigosmiguelhernandez.org](http://www.amigosmiguelhernandez.org)

## + info

Asociación Amigos Miguel Hernández  
Apartado 60.076 / 28080 Madrid  
Tfno: 91 3112327  
[www.amigosmiguelhernandez.org](http://www.amigosmiguelhernandez.org)  
[asociacion@amigosmiguelhernandez.org](mailto:asociacion@amigosmiguelhernandez.org)

Fundación Cultural Miguel Hernández  
Calle Miguel Hernández. Nº 75  
03300 Orihuela (Alicante)  
Tfno: 96 5300245  
[www.miguelhernandezvirtual.com](http://www.miguelhernandezvirtual.com)  
[administracion@miguelhernandezvirtual.com](mailto:administracion@miguelhernandezvirtual.com)

Instituto Valenciano de la Juventud  
(IVAJ)  
Rambla de Méndez Núñez, nº 41 03002  
Alicante  
Tfno: 96 6478110  
[www.ivaj.es](http://www.ivaj.es)



## accesos a Orihuela

**Autovía A-7.**

**Salida 80 Norte** viniendo desde Alicante | **Salida 79 Sur** viniendo desde Murcia.

**Carretera Nacional 330:** Valencia- Alicante- Murcia

Desde Torrevieja: Carretera comarcal C-321

entidades promotoras



Fundación Cultural Miguel Hernández



Asociación Amigos Miguel Hernández

entidad homologadora



Federació d'Esports de Muntanya i Escalada de la Comunitat Valenciana (FEMEVCV)

entidades participantes



Institut Valencià de la Joventut



Universitat MIGUEL HERNÁNDEZ



Ayuntamiento ORIHUELA



Ayuntamiento REDOVAN



Ayuntamiento CALLOSA DEL SEGURA



Ayuntamiento COX



Ayuntamiento GRANJA DE ROCAMORA



Ayuntamiento ALBATERA



Ayuntamiento SAN ISIDRO



Ayuntamiento CREYVENTE



Ayuntamiento ELX



Ayuntamiento ALICANTE

entidades señalizadoras



Grupo Montañero Albartero



Club Amigos de la Sierra Callosa de Segura

entidad patrocinadora de esta Topoguía



DIPUTACIÓN DE ALICANTE