

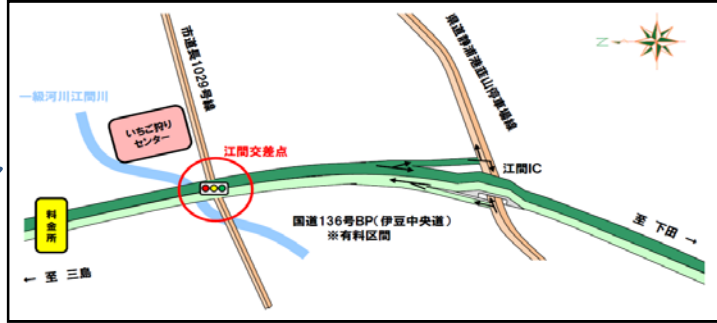
静岡県沼津土木事務所から  
**【国道136号(伊豆中央道)測量及び地質調査実施のお知らせ】**

日ごろより静岡県の交通基盤行政に、ご理解とご協力をいただき、ありがとうございます。  
 静岡県沼津土木事務所では、国道136号(伊豆中央道)の江間地区(江間交差点～江間IC付近)の整備計画を進めています。今回、平成25年11月8日の地元説明会で説明させていただいた、本線及びその周辺の測量作業、地質調査を実施することとなりました。ご迷惑をおかけいたしますが、ご理解・ご協力を願います。

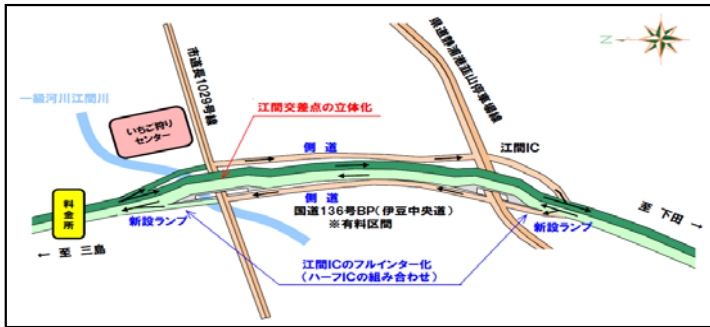
整備計画概要図

【現状】  
 平面信号交差点(江間交差点)があり、慢性的な渋滞が発生しています。

現状平面図



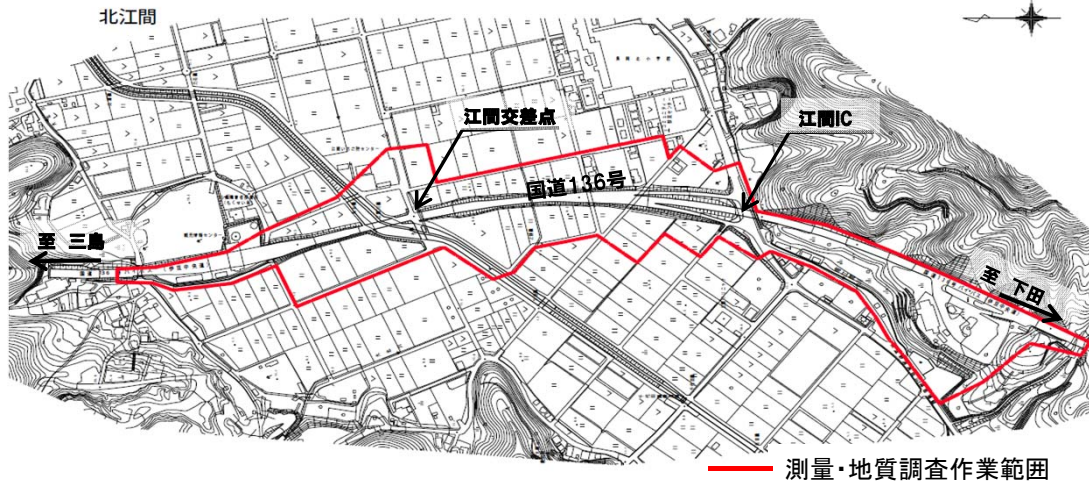
計画平面図



整備後

【整備後】  
 交差点の立体化と同時に江間ICをフルインター化し、交通の円滑化を図ります。

測量及び地質調査作業範囲図



平成26年2月3日より随時測量及び土質調査を実施いたします。

ご意見・ご質問等ございましたら、静岡県沼津土木事務所工事第2課第2班までご連絡ください。

静岡県沼津土木事務所 工事第2課第2班

TEL: 055-920-2218

FAX: 055-926-5527

