

Kuva: Lauri Jokela

Kuusan Kipinä kyläseura ry

Kuusan kyläsuunnitelma ja kyläesite 2013


Kuusa - vireä kylä koskimaisemassa

Kuusan kylä tunnetaan koskestaan, joka virtaa kylän läpi Vatianjärvestä Saraveteen. Kylän keskipiste on koski, jonka vaikutus koko kylän olemassaoloon on kiistaton. Vuonna 1994 vesiliikenteen käyttöön avattu Keiteleen kanava kulkee kylän keskustan halki.

Kuusa on kehittynyt perinteisestä maatalousvaltaisesta kylästä nykyaikaiseksi yrittäjien ja monipuolisia palveluja tuottavien toimijoiden kyläksi. Toiminnallisen kylärajan sisällä tällä hetkellä on noin 170 vakituista taloutta ja 450 asukasta. Kesälomatalouksia on kymmenkunta.



Kuva: Lauri Jokela



Kuva: Lauri Jokela

Historia

Kuusa oli vielä 60-luvulla vahva maatalotta pääelinkeinona harjoittava kylä, missä kolmen kaupan lisäksi olivat posti, vilkas rautatieasema, kaksi myllyä, kansakoulu, neuvola, karjanhoitokoulu, puhelinkeskus, poliisi ja vilkas puunuittotoiminta. Koko maata ravistellut elinkeinorakennemuutos ja maaltamuutto vaikuttivat voimakkaasti myös Kuusaan: väki väheni ja palveluja siirtyi Laukaan kuntakeskukseen.

Tänä päivänä Kuusa on Laukaan kunnan väkirikkaimpia ja toiminnaltaan vahvimpia kyliä. Tähän on suuresti vaikuttanut kolme asiaa: vesistön puhdistuminen, Keiteleen kanavan valmistuminen ja kylälle laadittu yleiskaava, minkä myötä tonttitarjonta lisääntyi huomattavasti. Kaunis luonto, keskeinen sijainti kuntakeskukseen ja lähikaupunkiin muodostavat luontevan asuinympäristön ja työssäkäyntiolosuhteet.

Kuusa valittiin Keski-Suomen Vuoden kyläksi vuonna 2004. Vuonna 2005 julkaistu Kuusan kuohut -kyläkirja kertoo seikkaperäisesti kylän vaihteita eri aikakausilta.

Luonto


Kuusaankoski on sinällään luonnonkaunis nähtävyys, joka on myös eteläisen Suomen parhaita koskikalastuskohteita. Virkistyskalastusta voi harrastaa myös kylän välittömässä läheisyydessä olevilla järvillä.

Keiteleen kanava mahdollistaa kanavaristeilyt ja veneilyn Keiteleeltä Päijänteelle. Kylää ympäröivissä metsissä voi sienestää, marjastaa, metsästää ja retkeillä. Kylän läpi kulkeva Metsoreitti on merkitty vaellusreitistö, jonka varrella on useita laadukkaita taukopaikkoja. Talvella se muodostaa pitkän nautittavan latuverkoston.

Kuusaankosken ja Oitinmäen lisäksi Saraveden eteläpäässä sijaitsevat Saraakallion kivistiset kalliomaalaukset ovat suosittuja vierailukohteita. Naapurikylästä löytyy jääkauden aikana muodostunut rotko Hitonhauta.

Tapahumat

Kuusan Kanavateatteri on yksi Keski-Suomen suosituimmista harrastajateattereista, joka on saavuttanut myös valtakunnallista menestystä. Teatteriesityksiä järjestetään ympäri vuoden.



Kuva: Lauri Jokela

Tupaswillan Keskiaikamarkkinat ja Perinnepäivät ovat suosittuja koko perheen kesätapahtumia.

Vuorovuosittain kulkee Suomi meloo -tapahtuma Keiteleeseen kanavaa pitkin sekä Varjolan tilan järjestämä Koskimelonnän Suomen Cup -osakilpailu Kuusaankoskessa.

Juhannusaattona Kuusan sululla poltetaan perinteinen kokko. Kattasora Sprint, Peurunkaralli ja Neste Ralli tuovat kylälle moottoriurheilun ystäviä.




Kuva: Timo Piiparinen

Vahvuudet

- Keskeinen sijainti
- Monimuotoinen luonto
- Hyvät harrastus- ja liikuntamahdollisuudet
- Kylpylähotelli Peurungan läheisyys
- Aktiivinen yhdistystoiminta
- Oma alakoulu
- Tasapainoinen ikärakenne
- Yrittäjiä kylällä paljon
- Peruspalvelujen läheisyys

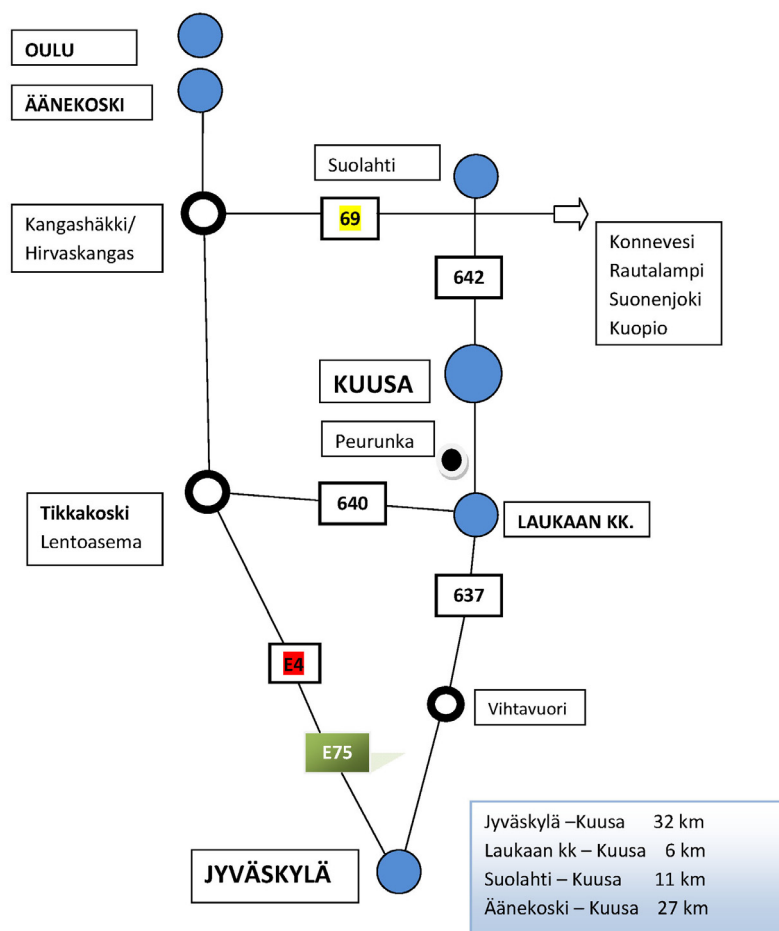
Kehittämiskohteet

- Koskialueen ympäristön parantaminen
- Kevyenliikenteen väylät
- Nopeiden valokuituyhteyksien kehittäminen
- Aktiivisen yhdistystoiminnan säilyttäminen



Kuva: Lauri Jokela

Kuusan sijainti ja etäisyydet



Yhteystietoja

- Kuusan Kipinä kyläseura ry, www.kuusa.fi
- Kuusan Nuorisoseura ry, www.kanavateatteri.fi
- Kuusan Martat ry, www.martat.fi
- Kuusan Erämiehet ry, www.kuusaneramiehet.fi
- Kuusan koulu, www.kuusa.fi
- Kuusan vesihuolto-osuuskunta, www.kuusanvesi-osuuskunta.fi

Kyläesite ja -suunnitelma on laadittu osana Jyväsräihä ry:n Kylä kiinnostaa -hanketta.



Euroopan maaseudun kehittämisen maatalousrahasto:
Eurooppa investoi maaseutualueisiin