



ESCUINTLA, CHIAPAS

I. INDICADORES SOCIODEMOGRÁFICOS

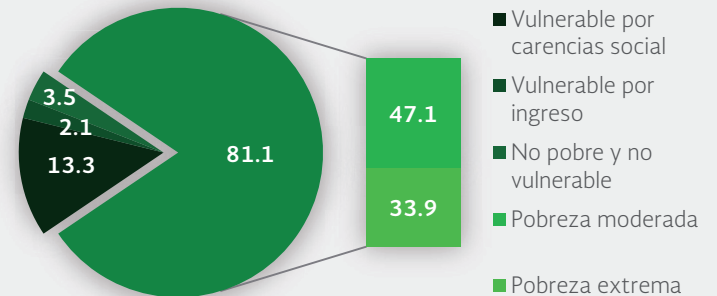
INDICADOR	ESCUINTLA (MUNICIPIO)	CHIAPAS (ESTADO)
Población total, 2010	30,068	4,796,580
Total de hogares y viviendas particulares habitadas, 2010	6,851	1,072,560
Tamaño promedio de los hogares (personas), 2010	4.4	4.4
Hogares con jefatura femenina, 2010	1,657	216,407
Grado promedio de escolaridad de la población de 15 o más años, 2010	6.3	6.7
Total de escuelas en educación básica y media superior, 2010	173	18,539
Personal médico (personas), 2010	27	5,373
Unidades médicas, 2010	6	1,314
Número promedio de carencias para la población en situación de pobreza, 2010	3.0	3.2
Número promedio de carencias para la población en situación de pobreza extrema, 2010	4.1	3.9

Fuentes: Elaboración propia con información del INEGI y CONEVAL.

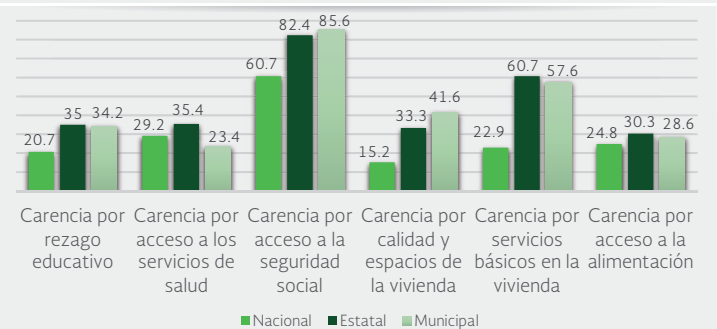
- La población total del municipio en 2010 fue de 30,068 personas, lo cual representó el 0.6% de la población en el estado.
- En el mismo año había en el municipio 6,851 hogares (0.6% del total de hogares en la entidad), de los cuales 1,657 estaban encabezados por jefas de familia (0.8% del total de la entidad).
- El tamaño promedio de los hogares en el municipio fue de 4.4 integrantes, mientras que en el estado el tamaño promedio fue de 4.4 integrantes.
- El grado promedio de escolaridad de la población de 15 años o más en el municipio era en 2010 de 6.3, frente al grado promedio de escolaridad de 6.7 en la entidad.
- En 2010, el municipio contaba con 65 escuelas preescolares (0.9% del total estatal), 87 primarias (1% del total) y 16 secundarias (0.8%). Además, el municipio contaba con cinco bachilleratos (0.7%) y seis escuelas de formación para el trabajo (1.3%). El municipio también contaba con cinco primarias indígenas (0.2%).
- Las unidades médicas en el municipio eran seis (0.5% del total de unidades médicas del estado).
- El personal médico era de 27 personas (0.5% del total de médicos en la entidad) y la razón de médicos por unidad médica era de 4.5, frente a la razón de 4.1 en todo el estado.

II. MEDICIÓN MULTIDIMENSIONAL DE LA POBREZA

Indicadores de pobreza y vulnerabilidad (porcentajes), 2010



Indicadores de carencia social (porcentajes), 2010



Fuente: Elaboración propia con información de CONEVAL.

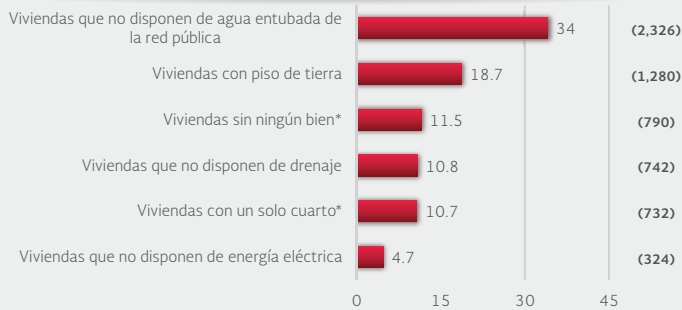
- En 2010, 23,015 individuos (81.1% del total de la población) se encontraban en pobreza, de los cuales 13,384 (47.1%) presentaban pobreza moderada y 9,630 (33.9%) estaban en pobreza extrema.
- En 2010, la condición de rezago educativo afectó a 34.2% de la población, lo que significa que 9,697 individuos presentaron esta carencia social.
- En el mismo año, el porcentaje de personas sin acceso a servicios de salud fue de 23.4%, equivalente a 6,656 personas.
- La carencia por acceso a la seguridad social afectó a 85.6% de la población, es decir 24,312 personas se encontraban bajo esta condición.
- El porcentaje de individuos que reportó habitar en viviendas con mala calidad de materiales y espacio insuficiente fue de 41.6% (11,804 personas).
- El porcentaje de personas que reportó habitar en viviendas sin disponibilidad de servicios básicos fue de 57.6%, lo que significa que las condiciones de vivienda no son las adecuadas para 16,337 personas.
- La incidencia de la carencia por acceso a la alimentación fue de 28.6%, es decir una población de 8,123 personas.



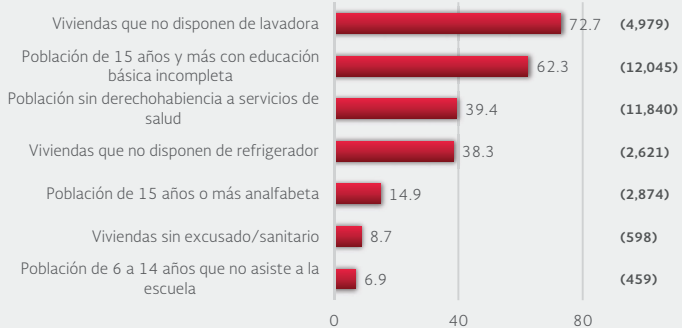
ESCUINTLA, CHIAPAS

III. INDICADORES ASOCIADOS AL ÍNDICE DE REZAGO SOCIAL

III.1 Indicadores vinculados con la aplicación de recursos del Fondo de Aportaciones para la Infraestructura Social (FAIS), (porcentajes y número de viviendas), 2010



III.2 Otros indicadores (porcentajes, número de viviendas y personas), 2010



Fuente: Elaboración propia con información del CONEVAL y del INEGI
*Indicadores no utilizados directamente en la construcción del índice de rezago social.
Nota: entre paréntesis se incluye el número de personas o viviendas con rezago para cada indicador.

Las incidencias de los rubros de infraestructura social a los que se destinarán los recursos del FAIS son:

- Viviendas que no disponen de agua entubada de la red pública (34% del total), viviendas con piso de tierra (18.7%), viviendas sin ningún bien (11.5%), viviendas que no disponen de drenaje (10.8%), viviendas con un solo cuarto (10.7%) y viviendas que no disponen de energía eléctrica (4.7%).

Las incidencias en otros indicadores de rezago social son:

- Viviendas que no disponen de lavadora (72.7% del total), población de 15 años y más con educación básica incompleta (62.3%), población sin derechohabencia a servicios de salud (39.4%), viviendas que no disponen de refrigerador (38.3%), población de 15 años o más analfabeta (14.9%), viviendas sin excusado/sanitario (8.7%) y población de 6 a 14 años que no asiste a la escuela (6.9%).

IV. INDICADORES DE REZAGO SOCIAL EN LOCALIDADES

TAMAÑO DE LOCALIDAD	POBLACIÓN DE 15 AÑOS Y MÁS CON EDUCACIÓN BÁSICA INCOMPLETA, 2010	TAMAÑO DE LOCALIDAD	VIVIENDAS QUE NO DISPONEN DE AGUA ENTUBADA DE LA RED PÚBLICA, 2010	
Menor a 2,500 habitantes	La Independencia	470	Unión Jamaica	138
	Cintalapa	380	Manacal Llano Grande	94
	San Felipe Tizapa	347	Francisco Villa	64
	Unión Jamaica	335	4 de Octubre	63
	Veracruz	265	Guadalupe	58
	Nuevo Llano Grande	202	Grijalva	54
	Manacal Llano Grande	201	Nueva Francia	53
	Independencia I	184	El Recuerdo	44
	Ovando Turquí	166	San Felipe Tizapa	42
	Nueva Francia	164	Palo Blanco	42
Entre 2,500 y 14,999 habitantes	Francisco Villa	151	El Naranjito	41
	Jalapa	138	Hoja Blanca	35
	El Arenal	133	Ocho de Agosto	35
	Escuintla	3,015	Escuintla	444
	El Triunfo	1,010	El Triunfo	255

TAMAÑO DE LOCALIDAD	POBLACIÓN SIN DERECHOHABIENCIA A SERVICIOS DE SALUD, 2010	TAMAÑO DE LOCALIDAD	VIVIENDAS QUE NO DISPONEN DE DRENAJE, 2010	
Menor a 2,500 habitantes	Veracruz	458	La Independencia	42
	Cintalapa	441	San Felipe Tizapa	42
	La Independencia	440	El Arenal	27
	Unión Jamaica	381	Cintalapa	25
	San Felipe Tizapa	311	Grijalva	24
	El Arenal	262	El Naranjito	20
	Nuevo Llano Grande	243	Ovando Turquí	14
	Nueva Francia	235	Ojo de Agua	14
	Independencia I	232	Las Flores	14
	San Juan Panamá	191	Colombia Dos	14
Entre 2,500 y 14,999 habitantes	Ovando la Piñuela	189	El Horizonte	14
	4 de Octubre	164	San Antonio Miramar	13
	Manacal Llano Grande	163	15 de Junio Dos	13
	Escuintla	2,270	Escuintla	39
	El Triunfo	1,158	El Triunfo	24

TAMAÑO DE LOCALIDAD	VIVIENDAS CON PISO DE TIERRA, 2010	TAMAÑO DE LOCALIDAD	VIVIENDAS QUE NO DISPONEN DE ENERGÍA ELÉCTRICA, 2010	
Menor a 2,500 habitantes	Nuevo Llano Grande	54	Los Costeños	18
	La Independencia	50	Buenavista	15
	Veracruz	34	Héctor Alvarado	14
	Unión Jamaica	30	Herrera	14
	Cintalapa	28	La Independencia	13
	Guadalupe	27	Ojo de Agua	13
	Grijalva	25	Cintalapa	8
	El Arenal	24	Rancho Bonito	8
	Ovando Turquí	23	San Antonio Miramar	7
	San Antonio Miramar	23	Cuauhtémoc	5
Entre 2,500 y 14,999 habitantes	Los Costeños	23	Chachalaca	5
	Hoja Blanca	20	San Felipe Tizapa	5
	San Felipe Tizapa	20	Veracruz	5
	Escuintla	129	El Horizonte	5
	El Triunfo	94	Guadalupe	5

TAMAÑO DE LOCALIDAD	VIVIENDAS QUE NO DISPONEN DE EXCUSADO O SANITARIO, 2010	
Menor a 2,500 habitantes	La Independencia	44
	San Felipe Tizapa	41
	Cintalapa	27
	Grijalva	26
	Los Costeños	20
	El Naranjito	16
	Ovando Turquí	14
	El Recuerdo	11
	Nueva Reforma	10
	15 de Junio Dos	10
Entre 2,500 y 14,999 habitantes	Cuauhtémoc	9
	Chachalaca	9
	Manacal Llano Grande	9
	Belisario Domínguez	9
	Escuintla	48
	El Triunfo	28

Nota: para cada indicador se seleccionan 15 localidades: por estrato se incluyen las cinco localidades con el mayor número de personas o viviendas, según sea el caso, que presentan el rezago que mide el indicador. Este criterio de selección se aplica siempre y cuando se tenga información de 15 o más localidades en el municipio, y cinco o más localidades en cada estrato.