



SOLOSUCHIAPA, CHIAPAS

I. INDICADORES SOCIODEMOGRÁFICOS

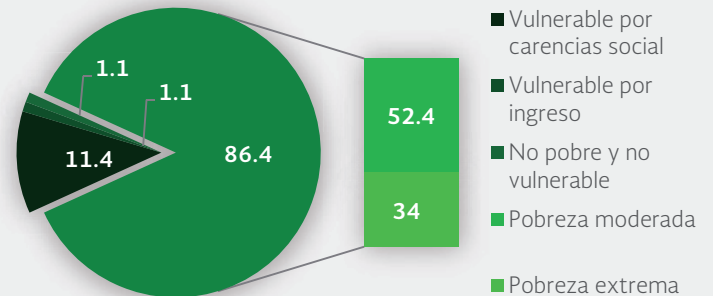
INDICADOR	SOLOSUCHIAPA (MUNICIPIO)	CHIAPAS (ESTADO)
Población total, 2010	8,065	4,796,580
Total de hogares y viviendas particulares habitadas, 2010	1,722	1,072,560
Tamaño promedio de los hogares (personas), 2010	4.7	4.4
Hogares con jefatura femenina, 2010	250	216,407
Grado promedio de escolaridad de la población de 15 o más años, 2010	5.9	6.7
Total de escuelas en educación básica y media superior, 2010	75	18,539
Personal médico (personas), 2010	8	5,373
Unidades médicas, 2010	3	1,314
Número promedio de carencias para la población en situación de pobreza, 2010	2.7	3.2
Número promedio de carencias para la población en situación de pobreza extrema, 2010	3.7	3.9

Fuentes: Elaboración propia con información del INEGI y CONEVAL.

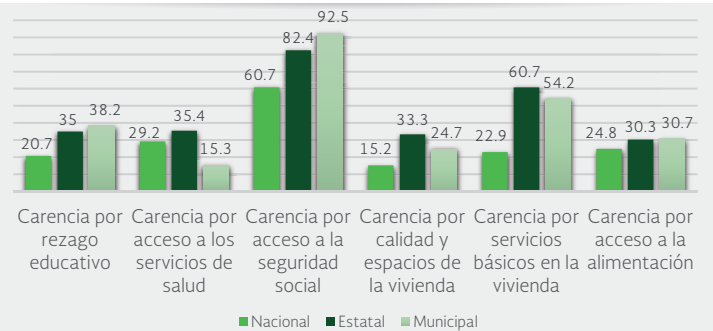
- La población total del municipio en 2010 fue de 8,065 personas, lo cual representó el 0.2% de la población en el estado.
- En el mismo año había en el municipio 1,722 hogares (0.2% del total de hogares en la entidad), de los cuales 250 estaban encabezados por jefas de familia (0.1% del total de la entidad).
- El tamaño promedio de los hogares en el municipio fue de 4.7 integrantes, mientras que en el estado el tamaño promedio fue de 4.4 integrantes.
- El grado promedio de escolaridad de la población de 15 años o más en el municipio era en 2010 de 5.9, frente al grado promedio de escolaridad de 6.7 en la entidad.
- En 2010, el municipio contaba con 31 escuelas preescolares (0.4% del total estatal), 36 primarias (0.4% del total) y cinco secundarias (0.3%). Además, el municipio contaba con tres bachilleratos (0.4%) y ninguna escuela de formación para el trabajo. El municipio también contaba con nueve primarias indígenas (0.3%).
- Las unidades médicas en el municipio eran tres (0.2% del total de unidades médicas del estado).
- El personal médico era de ocho personas (0.1% del total de médicos en la entidad) y la razón de médicos por unidad médica era de 2.7, frente a la razón de 4.1 en todo el estado.

II. MEDICIÓN MULTIDIMENSIONAL DE LA POBREZA

Indicadores de pobreza y vulnerabilidad (porcentajes), 2010



Indicadores de carencia social (porcentajes), 2010



Fuente: Elaboración propia con información de CONEVAL.

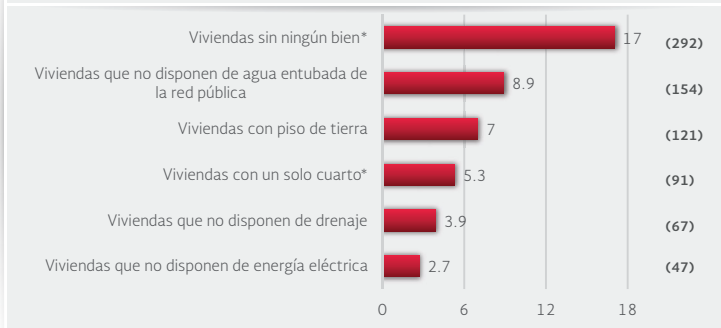
- En 2010, 8,267 individuos (86.4% del total de la población) se encontraban en pobreza, de los cuales 5,011 (52.4%) presentaban pobreza moderada y 3,256 (34%) estaban en pobreza extrema.
- En 2010, la condición de rezago educativo afectó a 38.2% de la población, lo que significa que 3,651 individuos presentaron esta carencia social.
- En el mismo año, el porcentaje de personas sin acceso a servicios de salud fue de 15.3%, equivalente a 1,465 personas.
- La carencia por acceso a la seguridad social afectó a 92.5% de la población, es decir 8,848 personas se encontraban bajo esta condición.
- El porcentaje de individuos que reportó habitar en viviendas con mala calidad de materiales y espacio insuficiente fue de 24.7% (2,365 personas).
- El porcentaje de personas que reportó habitar en viviendas sin disponibilidad de servicios básicos fue de 54.2%, lo que significa que las condiciones de vivienda no son las adecuadas para 5,190 personas.
- La incidencia de la carencia por acceso a la alimentación fue de 30.7%, es decir una población de 2,940 personas.



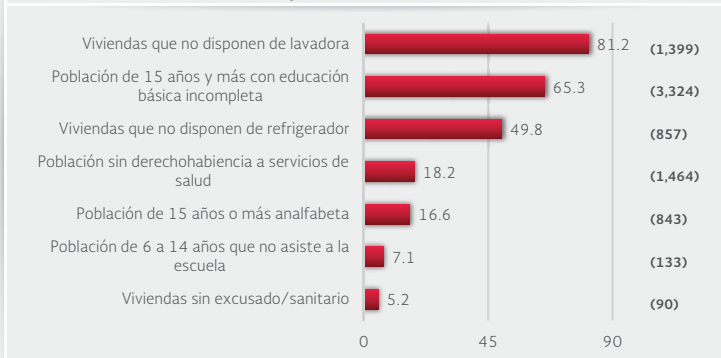
SOLOSUCHIAPA, CHIAPAS

III. INDICADORES ASOCIADOS AL ÍNDICE DE REZAGO SOCIAL

III.1 Indicadores vinculados con la aplicación de recursos del Fondo de Aportaciones para la Infraestructura Social (FAIS), (porcentajes y número de viviendas), 2010



III.2 Otros indicadores (porcentajes, número de viviendas y personas), 2010



Fuente: Elaboración propia con información del CONEVAL y del INEGI
*Indicadores no utilizados directamente en la construcción del índice de rezago social.
Nota: entre paréntesis se incluye el número de personas o viviendas con rezago para cada indicador.

Las incidencias de los rubros de infraestructura social a los que se destinarán los recursos del FAIS son:

- Viviendas sin ningún bien (17% del total), viviendas que no disponen de agua entubada de la red pública (8.9%), viviendas con piso de tierra (7%), viviendas con un solo cuarto (5.3%), viviendas que no disponen de drenaje (3.9%) y viviendas que no disponen de energía eléctrica (2.7%).

Las incidencias en otros indicadores de rezago social son:

- Viviendas que no disponen de lavadora (81.2% del total), población de 15 años y más con educación básica incompleta (65.3%), viviendas que no disponen de refrigerador (49.8%), población sin derechohabencia a servicios de salud (18.2%), población de 15 años o más analfabeta (16.6%), población de 6 a 14 años que no asiste a la escuela (7.1%) y viviendas sin excusado/sanitario (5.2%).

IV. INDICADORES DE REZAGO SOCIAL EN LOCALIDADES

TAMAÑO DE LOCALIDAD	POBLACIÓN DE 15 AÑOS Y MÁS CON EDUCACIÓN BÁSICA INCOMPLETA, 2010	TAMAÑO DE LOCALIDAD	VIVIENDAS QUE NO DISPONEN DE AGUA ENTUBADA DE LA RED PÚBLICA, 2010	
Menor a 2,500 habitantes	Solosuchiapa	693	San Sebastián	28
	Cerro las Campanas	291	El Naranjo	18
	Monte Horeb	267	Cerro las Campanas	17
	Álvaro Obregón	261	San José	12
	Villaflores	231	Río Negro 1ra.	9
	Agustín Rubio (Santa Fe la Zacualpa)	206	Villa Santa Fe	8
	Francisco I. Madero	187	Jana 2da. Sección	7
	Jana 1ra. Sección	122	El Nacional	6
	Úrsulo Galván	117	Dos Arroyos	6
	San Luis	113	Úrsulo Galván	5
	San Miguel	111	Jana 1ra. Sección	4
	(Las Garzas)	86	Monte Virgen	4
	El Beneficio	74	Solosuchiapa	3
	San Sebastián	61	San José del Carmen	3
	Jana 2da. Sección	42	Aldecoa Estrada	3
La Guadalupe	42			
TAMAÑO DE LOCALIDAD	POBLACIÓN SIN DERECHOHABENCIA A SERVICIOS DE SALUD, 2010	TAMAÑO DE LOCALIDAD	VIVIENDAS QUE NO DISPONEN DE DRENAJE, 2010	
Menor a 2,500 habitantes	Solosuchiapa	261	Jana 1ra. Sección	14
	Monte Horeb	218	Dos Arroyos	5
	Úrsulo Galván	122	El Beneficio	4
	Álvaro Obregón	120	Cerro las Campanas	4
	Villaflores	118	La Guadalupe	4
	Agustín Rubio (Santa Fe la Zacualpa)	70	Villaflores	4
	Francisco I. Madero	69	Jana 2da. Sección	4
	San Luis	64	Solosuchiapa	3
	Jana 1ra. Sección	54	Álvaro Obregón	3
	Cerro las Campanas	51	Río Negro 1ra.	3
	San Miguel	42	San Luis	2
	(Las Garzas)	42	La Carretera	2
	El Beneficio	36	Río Negro 2da.	2
	La Guadalupe	25	Sección	2
	Jana 2da. Sección	25	Francisco I. Madero	1
Siberia	18	San Sebastián	1	
TAMAÑO DE LOCALIDAD	VIVIENDAS CON PISO DE TIERRA, 2010	TAMAÑO DE LOCALIDAD	VIVIENDAS QUE NO DISPONEN DE ENERGÍA ELÉCTRICA, 2010	
Menor a 2,500 habitantes	Álvaro Obregón	15	El Porvenir	9
	Solosuchiapa	11	El Nacional	5
	Jana 1ra. Sección	10	Solosuchiapa	4
	Villaflores	10	Álvaro Obregón	3
	Monte Horeb	8	El Beneficio	3
	Río Negro 2da.	8	Jana 1ra. Sección	2
	Sección	8	Río Negro 1ra. Sección	2
	El Nacional	7	Río Negro 2da.	2
	Agustín Rubio (Santa Fe la Zacualpa)	7	Sección	2
	La Guadalupe	5	Sonora	2
	Úrsulo Galván	5	San Bartolo	2
	Nuevo San Antonio	5	Francisco I. Madero	1
	Cerro las Campanas	4	Monte Horeb	1
	Francisco I. Madero	3	San Sebastián	1
	San Miguel	3	Úrsulo Galván	1
(Las Garzas)	3	Villaflores	1	
San Luis	2			
TAMAÑO DE LOCALIDAD	VIVIENDAS QUE NO DISPONEN DE EXCUSADO O SANITARIO, 2010			
Menor a 2,500 habitantes	Villaflores	20		
	Jana 1ra. Sección	12		
	Solosuchiapa	11		
	Álvaro Obregón	8		
	Dos Arroyos	5		
	El Beneficio	4		
	Jana 2da. Sección	4		
	Agustín Rubio (Santa Fe la Zacualpa)	4		
	Francisco I. Madero	3		
	Río Negro 1ra.	3		
	San Luis	2		
	La Carretera	2		
	Cerro las Campanas	1		
	La Guadalupe	1		
	San Sebastián	1		

Nota: para cada indicador se seleccionan 15 localidades: por estrato se incluyen las cinco localidades con el mayor número de personas o viviendas, según sea el caso, que presentan el rezago que mide el indicador. Este criterio de selección se aplica siempre y cuando se tenga información de 15 o más localidades en el municipio, y cinco o más localidades en cada estrato.