



LA PIEDAD, MICHOACÁN DE OCAMPO

I. INDICADORES SOCIODEMOGRÁFICOS

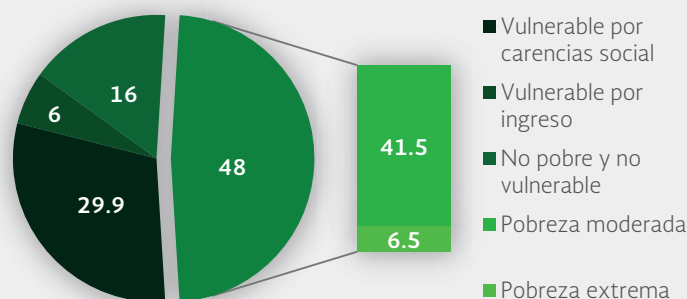
INDICADOR	LA PIEDAD (MUNICIPIO)	MICHOACÁN DE OCAMPO (ESTADO)
Población total, 2010	99,576	4,351,037
Total de hogares y viviendas particulares habitadas, 2010	24,997	1,066,630
Tamaño promedio de los hogares (personas), 2010	3.9	4
Hogares con jefatura femenina, 2010	6,305	257,061
Grado promedio de escolaridad de la población de 15 o más años, 2010	7.9	7.4
Total de escuelas en educación básica y media superior, 2010	194	12,025
Personal médico (personas), 2010	226	6,742
Unidades médicas, 2010	16	1,194
Número promedio de carencias para la población en situación de pobreza, 2010	2.3	2.8
Número promedio de carencias para la población en situación de pobreza extrema, 2010	3.5	3.9

Fuentes: Elaboración propia con información del INEGI y CONEVAL.

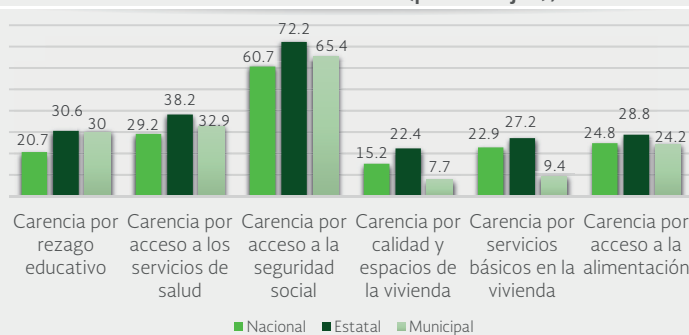
- La población total del municipio en 2010 fue de 99,576 personas, lo cual representó el 2.3% de la población en el estado.
- En el mismo año había en el municipio 24,997 hogares (2.3% del total de hogares en la entidad), de los cuales 6,305 estaban encabezados por jefas de familia (2.5% del total de la entidad).
- El tamaño promedio de los hogares en el municipio fue de 3.9 integrantes, mientras que en el estado el tamaño promedio fue de 4 integrantes.
- El grado promedio de escolaridad de la población de 15 años o más en el municipio era en 2010 de 7.9, frente al grado promedio de escolaridad de 7.4 en la entidad.
- En 2010, el municipio contaba con 71 escuelas preescolares (1.6% del total estatal), 89 primarias (1.6% del total) y 22 secundarias (1.4%). Además, el municipio contaba con 11 bachilleratos (2.8%), una escuela de profesional técnico (4%) y cinco escuelas de formación para el trabajo (1.6%). El municipio no contaba con ninguna primaria indígena.
- Las unidades médicas en el municipio eran 16 (1.3% del total de unidades médicas del estado).
- El personal médico era de 226 personas (3.4% del total de médicos en la entidad) y la razón de médicos por unidad médica era de 14.1, frente a la razón de 5.6 en todo el estado.

II. MEDICIÓN MULTIDIMENSIONAL DE LA POBREZA

Indicadores de pobreza y vulnerabilidad (porcentajes), 2010



Indicadores de carencia social (porcentajes), 2010



Fuente: Elaboración propia con información de CONEVAL.

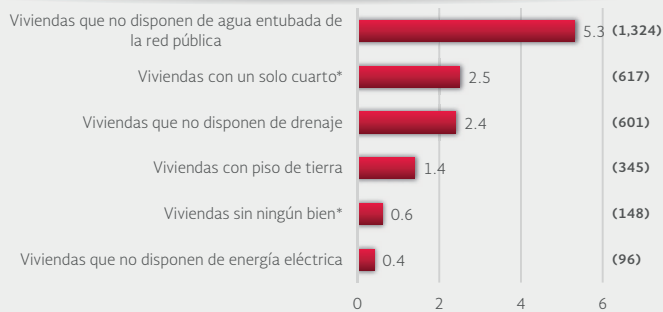
- En 2010, 47,025 individuos (48% del total de la población) se encontraban en pobreza, de los cuales 40,642 (41.5%) presentaban pobreza moderada y 6,384 (6.5%) estaban en pobreza extrema.
- En 2010, la condición de rezago educativo afectó a 30% de la población, lo que significa que 29,368 individuos presentaron esta carencia social.
- En el mismo año, el porcentaje de personas sin acceso a servicios de salud fue de 32.9%, equivalente a 32,233 personas.
- La carencia por acceso a la seguridad social afectó a 65.4% de la población, es decir 63,979 personas se encontraban bajo esta condición.
- El porcentaje de individuos que reportó habitar en viviendas con mala calidad de materiales y espacio insuficiente fue de 7.7% (7,555 personas).
- El porcentaje de personas que reportó habitar en viviendas sin disponibilidad de servicios básicos fue de 9.4%, lo que significa que las condiciones de vivienda no son las adecuadas para 9,221 personas.
- La incidencia de la carencia por acceso a la alimentación fue de 24.2%, es decir una población de 23,701 personas.



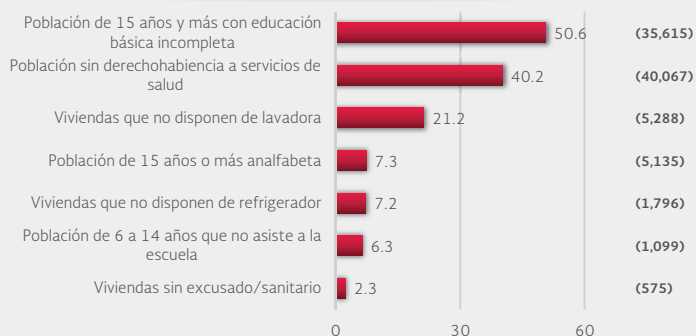
LA PIEDAD, MICHOACÁN DE OCAMPO

III. INDICADORES ASOCIADOS AL ÍNDICE DE REZAGO SOCIAL

III.1 Indicadores vinculados con la aplicación de recursos del Fondo de Aportaciones para la Infraestructura Social (FAIS), (porcentajes y número de viviendas), 2010



III.2 Otros indicadores (porcentajes, número de viviendas y personas), 2010



Fuente: Elaboración propia con información del CONEVAL y del INEGI
*Indicadores no utilizados directamente en la construcción del índice de rezago social.
Nota: entre paréntesis se incluye el número de personas o viviendas con rezago para cada indicador.

Las incidencias de los rubros de infraestructura social a los que se destinarán los recursos del FAIS son:

- Viviendas que no disponen de agua entubada de la red pública (5.3% del total), viviendas con un solo cuarto (2.5%), viviendas que no disponen de drenaje (2.4%), viviendas con piso de tierra (1.4%), viviendas sin ningún bien (0.6%) y viviendas que no disponen de energía eléctrica (0.4%).

Las incidencias en otros indicadores de rezago social son:

- Población de 15 años y más con educación básica incompleta (50.6% del total), población sin derechohabencia a servicios de salud (40.2%), viviendas que no disponen de lavadora (21.2%), población de 15 años o más analfabeta (7.3%), viviendas que no disponen de refrigerador (7.2%), población de 6 a 14 años que no asiste a la escuela (6.3%) y viviendas sin excusado/sanitario (2.3%).

IV. INDICADORES DE REZAGO SOCIAL EN LOCALIDADES

TAMAÑO DE LOCALIDAD	POBLACIÓN DE 15 AÑOS Y MÁS CON EDUCACIÓN BÁSICA INCOMPLETA, 2010	TAMAÑO DE LOCALIDAD	VIVIENDAS QUE NO DISPONEN DE AGUA ENTUBADA DE LA RED PÚBLICA, 2010
Río Grande	986	Las Cañadas	60
Los Guajes	764	Villas de las Lomas	33
Las Cañadas	698	Guanajuatillo	27
El Fuerte (San Juan del Fuerte)	692	Río Grande	20
Zaragoza	437	El Calabocito	10
Paredones	436	El Fuerte (San Juan del Fuerte)	7
Guanajuatillo	297	Menor a 2,500 habitantes	Las Barranquillas
Ticuitaco (Tocuitaco)	266	Ojo de Agua de Serrato	6
Acuitzio	231	El Paraíso	6
Ojo de Agua de Serrato	228	La Providencia	5
Colonia Melchor Ocampo (Ánimas Gusgas)	221	Tanque de Peña	5
Taquiscuareo (La Finca)	212	Colonia San Luis (San Ramón) [Granja]	5
Villas de las Lomas	193	La Higuera	4
Jauja	171	El Pandillo	4
15,000 habitantes o más	La Piedad de Cabadas	La Piedad de Cabadas	1,049
27,312			
TAMAÑO DE LOCALIDAD	POBLACIÓN SIN DERECHOHABENCIA A SERVICIOS DE SALUD, 2010	TAMAÑO DE LOCALIDAD	VIVIENDAS QUE NO DISPONEN DE DRENAJE, 2010
Río Grande	787	Tanque de Peña	41
Los Guajes	492	Los Guajes	39
Las Cañadas	476	Jauja	22
El Fuerte (San Juan del Fuerte)	426	El Pandillo	17
Ticuitaco (Tocuitaco)	303	Río Grande	17
Paredones	299	El Calabocito	14
Guanajuatillo	261	Paredones	14
Zaragoza	257	El Fuerte (San Juan del Fuerte)	14
Colonia Melchor Ocampo (Ánimas Gusgas)	210	Menor a 2,500 habitantes	Acuitzio
Ojo de Agua de Serrato	205	Higuera de San Rafael (Las Higueras)	13
Jauja	204	Ojo de Agua de Serrato	11
Acuitzio	174	Zaragoza	11
El Zapote	159	Las Canoas del Salto	8
Villas de las Lomas	150	El Caudillo (Chorrera de Silva)	8
15,000 habitantes o más	La Piedad de Cabadas	La Piedad de Cabadas	270
34,201			
TAMAÑO DE LOCALIDAD	VIVIENDAS CON PISO DE TIERRA, 2010	TAMAÑO DE LOCALIDAD	VIVIENDAS QUE NO DISPONEN DE ENERGÍA ELÉCTRICA, 2010
Zaragoza	11	Colonia Melchor Ocampo (Ánimas Gusgas)	3
El Fuerte (San Juan del Fuerte)	8	El Pandillo	2
Tanque de Peña	8	El Fuerte (San Juan del Fuerte)	2
Los Guajes	7	Colonia San Luis (San Ramón) [Granja]	2
Acuitzio	6	Colonia Independencia (La Piedad)	2
El Caudillo (Chorrera de Silva)	4	Menor a 2,500 habitantes	Las Cañadas
Higuera de San Rafael (Las Higueras)	4	Los Guajes	1
Ticuitaco (Tocuitaco)	4	Guanajuatillo	1
La Campana	3	Ojo de Agua de Serrato	1
Río Grande	3	Río Grande	1
San Cristóbal	3	Santa Catarina	1
San Joaquín	3	Ticuitaco (Tocuitaco)	1
Santa Catarina	3	Fraccionamiento Valle de Guadalupe	1
El Aguaje	3	Villas de las Lomas	1
15,000 habitantes o más	La Piedad de Cabadas	La Piedad de Cabadas	72
244			
TAMAÑO DE LOCALIDAD	VIVIENDAS QUE NO DISPONEN DE EXCUSADO O SANITARIO, 2010		
Tanque de Peña	30		
Los Guajes	28		
El Fuerte (San Juan del Fuerte)	21		
Río Grande	18		
Acuitzio	17		
El Pandillo	17		
Paredones	16		
Jauja	15		
Menor a 2,500 habitantes	El Calabocito		
14	Zaragoza		
12	Higuera de San Rafael (Las Higueras)		
9	Colonia Melchor Ocampo (Ánimas Gusgas)		
9	Las Canoas del Salto		
8	Ojo de Agua de Serrato		
7			
15,000 habitantes o más	La Piedad de Cabadas		
261			

Nota: para cada indicador se seleccionan 15 localidades: por estrato se incluyen las cinco localidades con el mayor número de personas o viviendas, según sea el caso, que presentan el rezago que mide el indicador. Este criterio de selección se aplica siempre y cuando se tenga información de 15 o más localidades en el municipio, y cinco o más localidades en cada estrato.