

**maldonado**



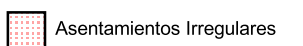

**REFERENCIAS**

Localidad  
**826 Los Talas**

**Sección Censal 8**

**CARTOGRAFÍA**

- Manzanas
- - - - Límites Visuales
- Vías Férreas
- · · · · Hidrografía
- - - - Límite de Sección Censal
- Límite de Segmento Censal

-  Plazas y Canteros
-  Conj. Habitacionales
-  Asentamientos Irregulares
-  Zona Censal

**SERVICIOS**

-  Servicios Generales
-  Enseñanza y Servicios Culturales
-  Servicios Asistenciales
-  Servicios Recreativos
-  Otros Servicios
-  Otras Referencias

**INFORMACIÓN**

Sistema de Referencia ..... WGS 84  
 Sistema de Proyección ..... Universal Transversa de Mercator  
 Cuadrícula ..... Cada 1.000 m. UTM ZONA 21 S  
 Actualización ..... Verificación Cartográfica Censos 2011 e imágenes Google Earth  
 Fecha de Impresión ..... Diciembre, 2011

