



Cruce *de los Andes*



CORDILLERA DE LOS ANDES UNIÓN DE DOS NACIONES

Ejércitos de Chile y Argentina recrearon el histórico Cruce de los Andes, en honor a los 200 años de ambas naciones



Director Responsable

General de Brigada Bosco Pesse Quappe
Comandante en Jefe de la II DE.

Comité Editorial

Coronel Iván González López
Jefe del Departamento Comunicacional

Teniente Coronel Sandra Armijo López
Jefa de Comunicaciones Internas

Editor Periodístico

Sergio Silva Beas

Diseño

Jhonny Vega Lobos

Fotógrafos

Juan Muñoz Navarro
Ramón Otárola Valencia
Miguel Ferrada Martínez

Dirección y Administración

Edificio de las FAs, Zenteno 45,
4° piso, Santiago
Fono - Fax: 731 3649

Impresión

Instituto Geográfico Militar



Contenido



I. EL ORIGEN DE TODO

II. 193 AÑOS DESPUÉS...

TRAVESÍA BICENTENARIA

COLUMNA NORTE

COLUMNA CENTRO

COLUMNA SUR

5

10

11

14

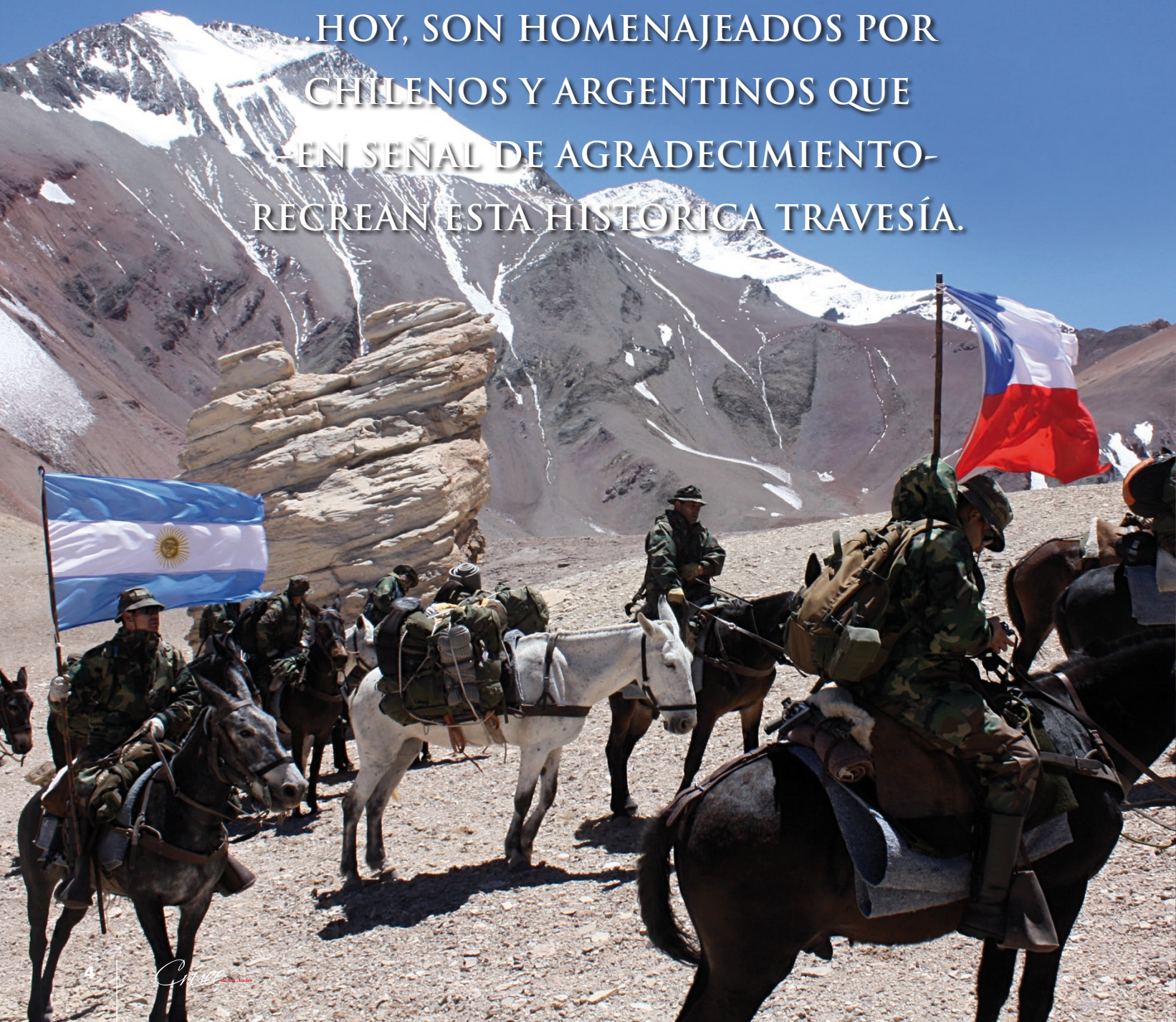
21

23

PÁGINAS

...HACE 200 AÑOS, UN PUÑADO DE
HOMBRES DESAFIABA LA CORDILLERA DE
LOS ANDES EN BUSCA DE LA LIBERTAD...

...HOY, SON HOMENAJEADOS POR
CHILENOS Y ARGENTINOS QUE
-EN SEÑAL DE AGRADECIMIENTO-
RECREAN ESTA HISTORICA TRAVESÍA.



I. EL ORIGEN DE TODO;

CRUZANDO LA CORDILLERA, ALCANZANDO LA GLORIA

Luego del llamado “Desastre” de Rancagua, ocurrido en los días 1 y 2 de octubre de 1814, cuando solamente 1.800 patriotas con nueve cañones sufrieron durante 36 horas el asedio de 4.500 realistas y dieciocho cañones, la situación cambió radicalmente para la causa independentista.

Con esta derrota terminaba la Patria Vieja y se iniciaba la Reconquista. El General Bernardo O’Higgins Riquelme se retira a Mendoza junto a una gran multitud de soldados y civiles, acompañado de su madre y su hermana. Al otro lado de la cordillera se encontró con quien sería, desde ese momento, uno de sus mejores amigos: José de San Martín. Juntos emprendieron la preparación del Ejército de los Andes, el que cruzaría la cordillera para sellar la libertad del pueblo chileno.

Este trabajo fue largo y complejo: se debían conformar las tropas, uniformarlas y armarlas; había que planificar hasta el último detalle del desplazamiento de las distintas columnas que cruzarían la cordillera, organizar los servicios de intendencia y médico, reunir las cabalgaduras y mulares necesarios, estudiar rutas, etcétera.

Desde fines de 1815, Mendoza se transformó en un verdadero cuartel militar. San Martín, desde su cargo de Gobernador de Cuyo, trabajó sin descanso en el aprovisionamiento del ejército, el que estuvo compuesto por más de 5 mil almas, entre fuerzas militares y auxiliares.

El plan del Cruce de los Andes e invasión de Chile, elaborado por San

Martín y su Estado Mayor, comprendía el avance de las fuerzas principales en dos columnas de efectivos: la más importante por el camino de Los Patos (3 mil hombres). La columna secundaria, por el camino de Uspallata. Ambas debían reunirse en el valle del Aconcagua. Paralelamente a estas columnas, cruzarían la cordillera los efectivos menores de Zelada, Cabot, Lemus y Freire, con la misión de obligar a la dispersión de las fuerzas del enemigo e inducirlo a engaño respecto del avance de la agrupación principal.

Así, el Ejército de los Andes quedaba organizado de esta manera para cruzar hacia la libertad:

La travesía, con la perspectiva y calma que da el tiempo, fue verdaderamente titánica. En aquella época partieron aproximadamente 1.600 caballos y 10.600 mulas, de los cuales lograron arribar a suelo chileno 800 caballos y 3.800 mulas. ¡Y el material de guerra! Ingenio, audacia y mucha valentía representó para el Ejército de los Andes, cruzar el macizo andino con 22 cañones, 2.000 tiros de cañón, 1.129 sables, 5.000 fusiles de bayoneta y pistolones; 900.000 cartuchos de fusil; a ello se le agregó la alimentación: 40 toneladas de charqui, galletas de maíz, 113 cargas de vino, aguardiente (para combatir el frío nocturno), ajo y cebolla, 600 reses para la provisión de carne fresca, quesos y ron.

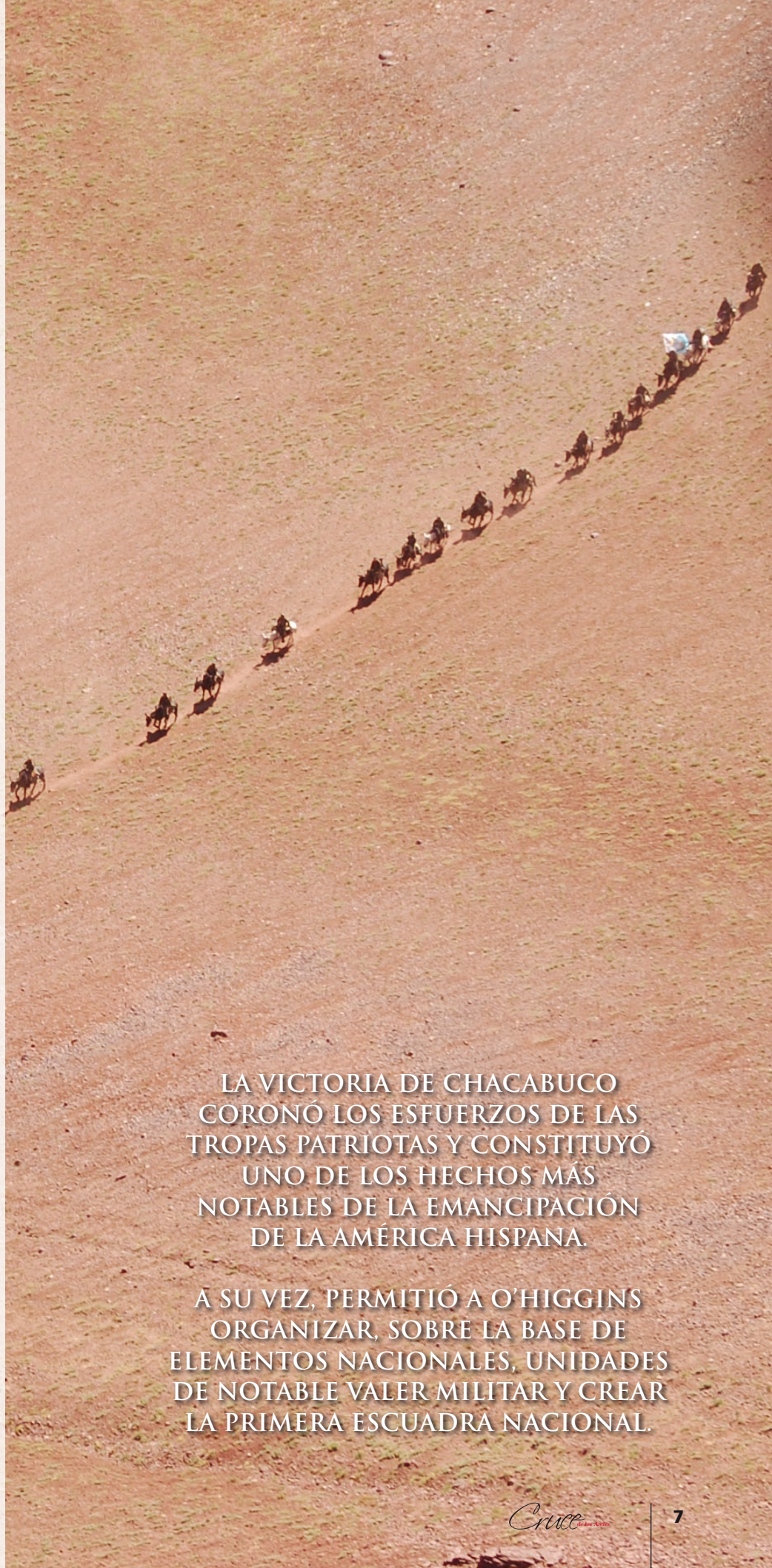
COLUMNA	EFFECTIVOS	RUTA	MISIÓN
Comandante Zelada	50 Infantes 80 milicianos de caballería	Comecaballos	Conquista de Huayco y Copiapó.
Comandante Cabot	60 Infantes 80 milicianos de caballería	Calingasta	Sublevar y ocupar la provincia de Coquimbo.
General San Martín	Vanguardia: Brigadier E. Soler General O'Higgins 3.000 hombres	Paso de los Patos	Apoderarse de San Felipe. Tomar contacto con columna Las Heras.
Coronel Las Heras	750 hombres	Paso de Uspallata	Estar el 8 de febrero en el valle de Aconcagua y reunirse con columna principal.
Capitán Lemus	30 milicianos 25 blandengues	Paso de Portillo	Fomentar insurrección en alrededores de Santiago.
Comandante Freire	84 Infantes	Paso del Planchón	Diversión estratégica en el sur del país.



Rumbo a Chacabuco...

Así las cosas, el 8 de febrero de 1817, entraba el Coronel Las Heras a Santa Rosa de los Andes, al frente de su tropa y O'Higgins y Soler llegaban ese mismo día a San Felipe. La reunión se realizó al día siguiente en el campamento de Curimón, al sur del Aconcagua y a 14 y 8 kilómetros, respectivamente, de aquellas ciudades.

El 10 de febrero, a la medianoche, llega al campamento el baqueano Justo Estay, quien arribaba desde la capital con importantes informaciones sobre las tropas adversarias. Mimetizado entre los espectadores que observaban el paso de las tropas realistas por el puente del Mapocho, pudo contar aquellas que salieron al mando del Coronel Rafael Maroto en dirección a Chacabuco y advirtió que no excedían de las 500 plazas. Estimadas en 900 las de la agrupación Marqueli-Quintanilla (ubicadas también en Chacabuco), Maroto dispondría en total de no más de 1.400 soldados y 2 piezas de artillería. Estay informó también que se preparaban en Santiago dos regimientos de caballería y que desde Curicó avanzaba el Regimiento Chillán. Esta situación propiciaba al Ejército Libertador la oportunidad de batir a Maroto con fuerzas doblemente numerosas. Por eso, se acuerda el avance decisivo en la noche del 11 al 12 de febrero.



LA VICTORIA DE CHACABUCO
CORONÓ LOS ESFUERZOS DE LAS
TROPAS PATRIOTAS Y CONSTITUYÓ
UNO DE LOS HECHOS MÁS
NOTABLES DE LA EMANCIPACIÓN
DE LA AMÉRICA HISPANA.

A SU VEZ, PERMITIÓ A O'HIGGINS
ORGANIZAR, SOBRE LA BASE DE
ELEMENTOS NACIONALES, UNIDADES
DE NOTABLE VALER MILITAR Y CREAR
LA PRIMERA ESCUADRA NACIONAL.



EN EL BICENTENARIO DE LA REPÚBLICA:

"CON UNA FUERZA BINACIONAL CHILENO-ARGENTINA RECREAR EL CRUCE DE LOS ANDES, REALIZANDO UNA MARCHA EN TRES COLUMNAS A TRAVÉS DE LAS RUTAS ORIGINALES QUE FUERON UTILIZADAS POR LOS GENERALES SAN MARTÍN Y O'HIGGINS, CUMPLIENDO ACTIVIDADES CEREMONIALES Y DE RECUERDO HISTÓRICO EN AQUELLOS LUGARES QUE PERMITEN DAR TESTIMONIO DE LOS COMBATES Y EVENTOS MÁS TRASCENDENTES ACAECIDOS EN 1817".

LA RECREACIÓN DEL CRUCE DE LOS ANDES BUSCÓ AFIANZAR LA INTEGRACIÓN Y AMISTAD DE CHILE CON ARGENTINA.

Los invitamos a recorrer a través de las siguientes páginas, los detalles más importantes de este histórico proyecto...

...Sus preparaciones, rutas y ceremonias, en un relato que ve unirse bajo la majestuosidad de la cordillera de los Andes a los soldados del ayer y del hoy.

II. 193 AÑOS DESPUÉS...

La exitosa recreación del Cruce de los Andes constituyó una de las importantes iniciativas con las que el Ejército de Chile conmemoró sus 200 años de existencia junto a la Patria, y fue el primer proyecto que se llevó a efecto en el año en que Chile celebra el Bicentenario de la República.

El objetivo fue recrear la travesía de más de cuatro mil soldados, que en 1817 hizo el Ejército de los Andes, con una fuerza binacional chileno-

argentina, realizando una marcha en tres columnas, a través de las rutas originales utilizadas tanto por soldados y ciudadanos chilenos como argentinos que deseaban la libertad de América.

Durante enero y febrero de 2010 se recreó un hito trascendente para la Independencia de América.

A lo largo de los trayectos y al término del cruce se desarrollaron actividades ceremoniales y de recuerdo histórico,

en aquellos lugares que daban testimonio de los combates y eventos más trascendentes acaecidos hace casi dos siglos, y que culminaron con la Batalla de Chacabuco el 12 de febrero de 1817.

Este proyecto dispuesto por el CJE al COT fue planificado y ejecutado por los CCGG de la II DE del Ejército de Chile y de la VIII Brigada de Montaña del Ejército Argentino, quienes trabajaron coordinadamente a partir de mayo de 2009.

En las tres columnas participaron directamente 123 personas (70 eran militares chilenos, en tanto que 53 provenían del ejército argentino), más efectivos que brindaron apoyo logístico (81), sumando una dotación total de 204 hombres y mujeres. A ellos se agregaron voluntarios y equipos de prensa, que acompañaron parte importante de los trayectos para registrar los sucesos más relevantes de la aventura. Las columnas fueron escoltadas en algunos tramos por autoridades militares y civiles, destacando la participación del Gobernador de San Juan, Ingeniero José Luis Gioja, el Intendente Marcelo Lima, el Comandante de la II DE GDB Bosco Pesse Quappe, el Comandante de la VIII Brigada de Montaña GDB Julio Pelagatti y de historiadores militares, que fueron relatando diversos sucesos y anécdotas e ilustraron respecto de las complejas condiciones en que se dio el desarrollo de esta actividad, donde la principal motivación era la de dar libertad a Chile y Perú.



TRAVESÍA BICENTENARIA

Al atardecer del 27 de enero de 2010 en el cerro La Gloria, Mendoza, está todo listo y dispuesto para llevar a cabo la ceremonia que minutos después dará inicio al Cruce de los Andes. Se cuenta con la presencia de las más altas autoridades de Chile y Argentina, delegaciones de los ejércitos de ambos países y la totalidad de los participantes, quienes dejan una placa recordatoria como imborrable testimonio y una ofrenda floral. Al día siguiente, el 28 de enero desde el histórico lugar de Plumerillo, el Comandante de la VIII Brigada de Montaña del Ejército Argentino, GDB Julio Pelagatti y el Comandante de la II División del Ejército de Chile, GDB Bosco Pesse despiden al personal que se traslada a los puntos iniciales para comenzar la marcha propiamente tal.

- La columna norte montada, al mando del Coronel Luis María Bordet del Regimiento de Infantería de Montaña N° 22 "Teniente Cabot" y del Teniente Coronel José Orellana, de dotación del Regimiento Reforzado

N° 3 "Yungay", estuvo conformada por 92 efectivos, apoyados por cerca de 140 mulas, quienes cruzaron a territorio chileno por el paso Las Llaletas.

- La columna centro montada, al mando del Mayor Patricio Chacón Hidalgo del Regimiento de Infantería N° 2 "Maipo", estuvo conformada por quince hombres (entre los cuales iba parte de los efectivos nacionales de la columna norte) ingresó a territorio chileno a través del paso de Valle Hermoso.
- La columna sur, al mando del Coronel Carlos Prado Macuada de la Escuela de Montaña con 75 efectivos, lo hizo a pie, arribando a Chile por el paso Los Libertadores (Cristo Redentor o Bermejo).



Todas las columnas se unieron finalmente en Curimón para participar el 12 de febrero en una solemne ceremonia oficial, que contó con la presencia de las más altas autoridades de Chile y Argentina, y que se desarrolló en el monumento "A la Victoria de Chacabuco", erigido en el mismo sitio donde tuvo lugar la histórica batalla, en homenaje y recuerdo de quienes dieron libertad a Chile.





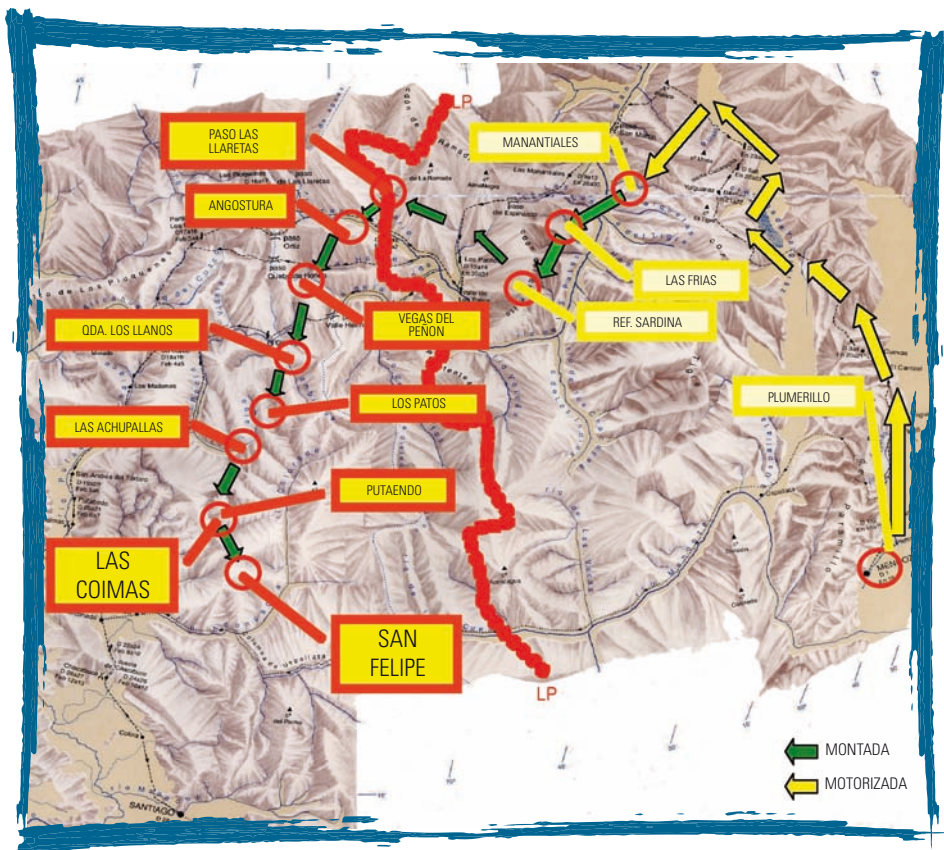
Columnas en marcha;

Los anónimos, pero no menos valerosos soldados de hoy, encarnaron el espíritu visionario de quienes hace casi 200 años idearon esta histórica travesía. Por entonces, la planificación del Ejército de los Andes consideraba un despliegue que iba desde el valle de Copiapó hasta Talca. Se definió la necesidad de avanzar con seis columnas, cada una con un objetivo claro y definido, en donde las columnas centrales de los Patos y Uspallata buscaban la derrota realista.



Columnas de 1817

COLUMNA NORTE: LOS PATOS-PASO LAS LLARETAS LA RUTA DEL GRUESO DEL EJÉRCITO DE LOS ANDES



Un total de 34 hombres, entre los que se encontraba personal integrante del Regimiento de Caballería Blindada N° 3 "Húsares", del Regimiento Reforzado N° 3 "Yungay", del Regimiento de Infantería N° 16 "Talca" y de la Escuela de Montaña, más caballares del propio "Húsares", conformaron esta columna, la que en siete jornadas de marcha sucesivas llegó a su destino. Por el lado trasandino, una treintena

de hombres del Regimiento de Infantería de Montaña N° 22 "Teniente Cabot" completaban la fuerza. Fueron extenuantes las jornadas de marcha, haciéndole frente a todos los desafíos

que presenta la cordillera. Previo a la marcha destacó el reconocimiento de los pasos las Llaretas y Valle Hermoso, efectuados por personal integrante del "Yungay".


DEBIDO A LA COMPLEJIDAD QUE PRESENTA LA MONTAÑA, SE AUMENTÓ LA AUTONOMÍA LOGÍSTICA EN LOS RUBROS DE ALIMENTACIÓN Y SANIDAD PARA 4 DÍAS...

Todo comenzó el 28 de enero, cuando la columna binacional, luego de cuatro jornadas de recorrido por la cordillera de los Andes, en sector argentino llega al paso las Llaquetas, **LA PRIMERA JORNADA** – Sector chileno. Se marcha hasta Angostura, distante 9 kilómetros, (4 horas de recorrido total, aproximadamente) para dar término a la jornada del día. La altura, las pendientes muy pronunciadas, la aridez del ambiente y el viento jugaban en contra del éxito de la travesía... En este paso, ya en suelo chileno, al igual que en 1817, el jefe de la columna argentina Mayor Claudio Rossini entrega la bandera del Ejército de los Andes al jefe de la columna nacional, Teniente Coronel José Orellana Ibáñez.

LA SEGUNDA JORNADA de marcha montada contempló la ruta Angostura-Vegas del Peñón, que implicó una distancia de 16 km, cubierta en 6 horas. La brecha que separaba a esta columna binacional del Regimiento Reforzado N° 3 “Yungay”, era de 94 km.

Al amanecer del 3 de febrero, en la **TERCERA JORNADA** de marcha, la columna norte se prepara a completar el tramo Vegas del Peñón-Quebrada los Llanos...

En medio de las altas montañas, el indispensable forraje para el ganado se traslada en la columna en concentrados tipo “pellet”. Vale recordar que todo este trayecto se realizaba a lomo de mula, animal que por su inteligencia y resistencia es ideal para este tipo de rutas.



ACÁ, EN ESTE HISTÓRICO REFUGIO, SE UNEN LAS COLUMNAS NORTE Y CENTRO ANTES DE EMPEZAR EL DESCENSO DEFINITIVO POR EL CAJÓN DEL RÍO PUTAENDO Y PARTICIPAN EN LA CEREMONIA EN HONOR AL “COMBATE DE ACHUPALLAS”, PRIMER ENCUENTRO ENTRE PATRIOTAS Y REALISTAS EL 4 DE FEBRERO DE 1817.

El cuarto día del mes de febrero vio iniciar la **CUARTA JORNADA** montada de la columna norte, partiendo desde Quebrada los Llanos hasta el refugio Los Patos. Fueron necesarias 7 horas para completar la distancia de 19 km. El ganado mular llegó agotado. Aprovechando las instalaciones militares del refugio, se desplegó una

CAME (Centro de Atención Médica Especializada) para revisar y atender al personal luego de cuatro días de esforzadas jornadas. Ya se estaba a 65 kilómetros del “Yungay”. Durante la travesía se realizaron tres evacuaciones aeromédicas, sin registrarse accidentes graves.

Esa tarde del 4 de febrero en el sector de Achupallas se conmemoró el primer combate entre patriotas y realistas. Hasta la ceremonia en Achupallas, llegaron el Intendente de la V Región, el Gobernador de San Juan y San Felipe, el Comandante de la II División del Ejército de Chile y el Comandante de la VIII Brigada de Montaña del Ejército Argentino, el Comandante del Regimiento Reforzado Nº 3 "Yungay", el Comandante del Regimiento de Infantería de Montaña Nº 22 "Teniente Cabot", alcalde y concejales de Putaendo, además de organizaciones comunales como clubes de huasos; se izaron los pabellones nacionales y la alocución central estuvo a cargo del comandante del "Yungay" Coronel Hugo Prado Mödinger.



El 6 de febrero comienza la **QUINTA JORNADA** de marcha. El objetivo estaba claro, cubrir el tramo comprendido entre el refugio Los Patos y la histórica ciudad de Putaendo (primera a la que llega el Ejército de los Andes luego de cruzar el macizo cordillerano). Fueron 22 kilómetros que se completaron en 3 horas de marcha...



Luego de varios días, la majestuosa y blanca montaña daba su brazo a torcer; lejos, muy lejos se observaban los casi 4 mil metros de altura que dieron el vamos a la primera marcha de esta columna...

Así, al día siguiente, el 7 de febrero, bajo la atenta mirada de la comunidad, los integrantes de la Columna Norte ingresaron a la plaza de Putaendo donde fueron recibidos con aplausos



y vítores, tal como aconteciera hace 193 años cuando arribaron las tropas chilenas y argentinas, para sentenciar la independencia del primer pueblo nacional.

En la ocasión, fueron recibidos por el alcalde de la ciudad, quien fue acompañado por el Comandante en Jefe de la II División del Ejército de Chile, y el representante de la VIII Brigada de Montaña del Ejército

trasandino. Asimismo, estuvieron presentes autoridades civiles, militares, eclesiásticas, bomberos y grupos de huasos, entre otros.

La columna montada, estuvo encabezada por un grupo teatral integrado por Oficiales, Clases y Soldados Conscriptos del Regimiento Reforzado N° 3 "Yungay", quienes bajo la dirección del Mayor Eduardo Cereceda Truan vistieron uniformes de la época, caracterizando al

General José de San Martín, Bernardo O'Higgins y al baqueano Justo Estay, entre otros, realizando una representación en todos los altos históricos en poblados y ciudades del Valle del Aconcagua, con gran colorido y la participación de la comunidad, que se adhirió a los festejos. En la oportunidad, se descubrieron dos placas recordatorias, las que fueron colocadas bajo el tradicional Pimiento Bicentenario de la plaza de Putaendo.





Posteriormente, se desarrolló una misa de acción de gracias, que fue oficiada por el párroco de la ciudad, en la que se recordó a los caídos del Ejército de los Andes, quienes entregaron su vida en pos de la libertad hace casi dos siglos. Cabe destacar que, en aquel entonces, fueron más de 300 hombres los que perdieron su vida, debido a las inclemencias del tiempo y diversas enfermedades que los afectaron.



En horas de la tarde del 7 de febrero, se llevó a cabo la ceremonia conmemorativa del Combate de Las Coimas, lugar en el que se colocaron ofrendas florales en el monumento

que recuerda este enfrentamiento. En la oportunidad, se develó una placa recordatoria y se contó con la asistencia del Gobernador de San Felipe, del Comandante del Regi-

miento Reforzado N° 3 "Yungay", del Comandante Regimiento de Infantería de Montaña N° 22 "Teniente Cabot", del alcalde de Putaendo y de organizaciones comunitarias.



En el Bicentenario de la Independencia de la República de Chile y de la República Argentina, en conmemoración de la victoria del Ejército de los Andes en el Combate de las Coimas, el 7 de febrero de 1817.

La **SEXTA JORNADA** comienza al día siguiente, es decir, el 8 de febrero, teniendo como meta cubrir el tramo Putaendo-San Felipe. Fueron 13 kilómetros que significaron 2 horas de

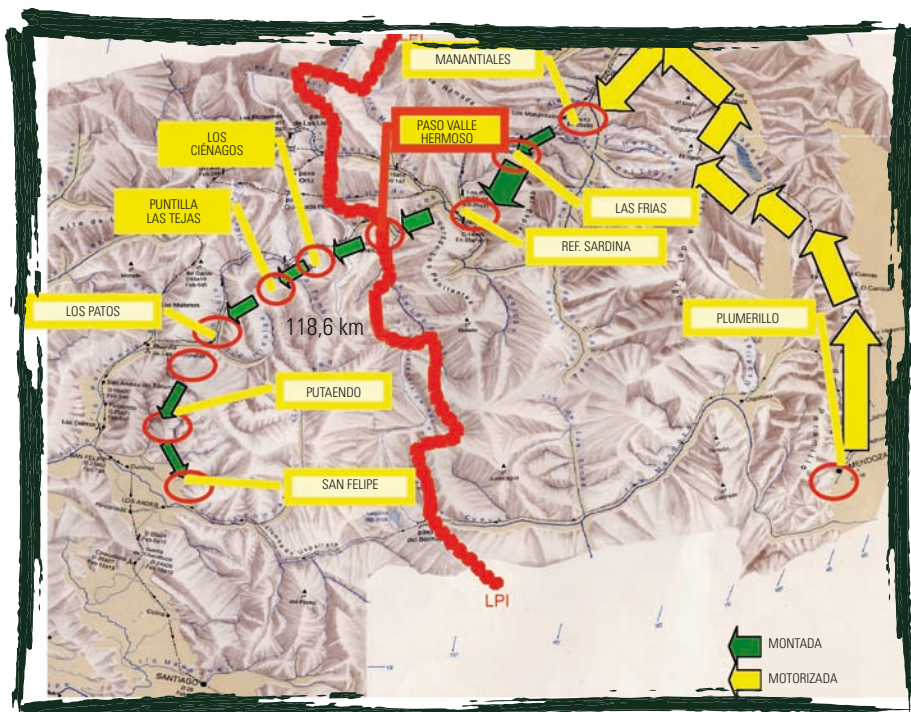
marcha... pero al llegar, el panorama fue el mismo que se vivió en Putaendo. El pueblo salió a saludar a los integrantes de la Columna Norte, tal cual lo hicieran hace casi 200 años... un

acto cívico en el centro de la ciudad fue testigo de aquella mancomunidad histórica...



COLUMNA CENTRO: PASO VALLE HERMOSO RECREANDO LA RUTA DE SAN MARTÍN

La Columna Central, que también fue montada y que inicialmente como veíamos marcha junto a la Columna Norte, atravesó el paso de Valle Hermoso, recreando el camino que hiciera el General José de San Martín y sus tropas. Su trayecto fue más acotado, pero no menos importante. Esta columna estuvo integrada por tres militares nacionales y tres trasandinos, quienes escoltaron al Gobernador e Intendente de San Juan, más un administrativo de la gobernación, que cruzan a territorio chileno desde Argentina y que fueron recibidos en el paso Valle Hermoso por el delegado de la II División Mayor Patricio Chacón Hidalgo.



Fueron 118 kilómetros de arduas rutas que se alcanzaron en tres jornadas de marcha, tal como se detalla a continuación:

SECTOR CHILENO Valle Hermoso / Los Ciénagos:

La **PRIMERA JORNADA** de marcha de esta columna, se inicia el 2 de febrero desde Valle Hermoso hacia el lugar de apoyo denominado Los Ciénagos, a casi 120 kilómetros de distancia del Regimiento Reforzado N° 3 "Yungay" y a más de 2.500 metros de altura.



La distancia de 12,5 kilómetros se completó en tres horas de marcha.

En Valle Hermoso realizan la primera ceremonia, la que contempló la inauguración de una placa conmemorativa por parte del Gobernador de San Juan. Además



de la autoridad trasandina, se hicieron presentes en la ceremonia, autoridades delegadas de la Intendencia de la V Región y de la Municipalidad de Putaendo; delegaciones de ambos ejércitos, huasos y gauchos que se aproximaron por ambos lados de la cordillera.

En el Bicentenario de la Independencia de la República de Chile y de la República Argentina, en conmemoración del cruce de la cordillera realizado en 1817 por el Ejército de los Andes, símbolo de unidad de argentinos y chilenos.

Los Ciénagos/ Puntilla Las Tejas

La segunda jornada, durante el día 3 de febrero, contempló 12 kilómetros que permitieron atravesar el Cajón de los Cóndores –en otras tres horas- hasta llegar a la localidad llamada “Puntilla Las Tejas”.

Puntilla Las Tejas/ Los Patos

Al día siguiente, es decir el 4 del mismo mes, la Columna Centro comenzaba su tercera y última jornada de marcha. Fueron 24,5 kilómetros de ruta y seis horas de marcha que se necesitó para llegar al refugio Los

Patos, Refugio militar donde se une a la Columna Norte.

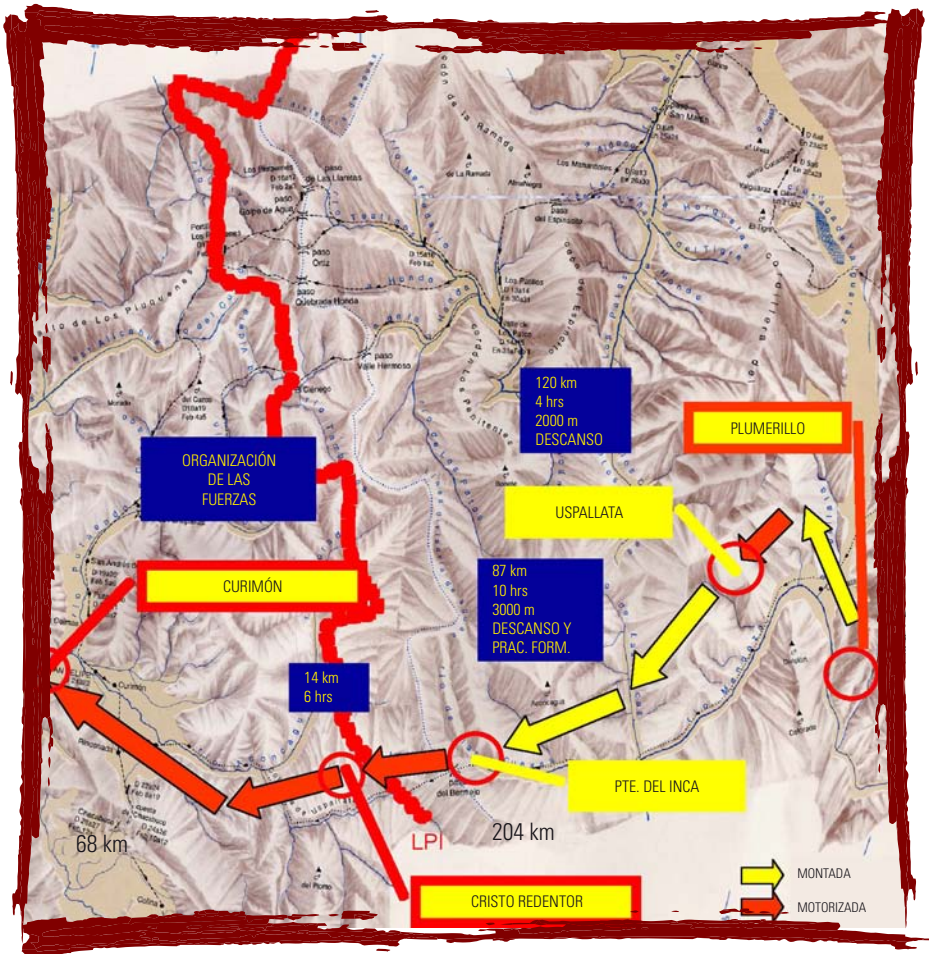
Desde este lugar sólo faltaban 80 kilómetros para alcanzar Los Andes. Durante esta jornada, se descendió de 1.953 metros sobre el nivel del mar a 1.200 metros...

El Gobernador de San Juan es recibido durante la marcha del día 4 por el Comandante en Jefe de la II DE y por el Comandante de la VIII Brigada de Montaña del Ejército argentino, quienes salen a su encuentro por la ruta del río Rocín.



EL 4 DE FEBRERO LA COLUMNA DEL CENTRO SE ENCUENTRA CON SUS PARES DEL NORTE EN LAS DEPENDENCIAS DEL REFUGIO RESGUARDO “LOS PATOS” PERTENECIENTE AL RR N° 3 “YUNGAY”.

COLUMNA SUR: USPALLATA-PASO LOS LIBERTADORES
BAJO LA ATENTA MIRADA DEL CRISTO REDENTOR
OFICIALES Y CLASES FEMENINOS PARTICIPAN DEL CRUCE.



Superando las imperfecciones del terreno, incrustándose de lleno en el macizo andino, más de una treintena de oficiales, suboficiales y clases de la Segunda División de Ejército, pertenecientes a los Regimientos de Infantería N° 1 "Buiñ",

N° 2 "Maipo" y N° 16 "Talca" y CG II DE realizaron el recorrido sur de la travesía en compañía de un similar número de efectivos trasandinos, provenientes del Regimiento de Infantería de Montaña N° 16 "Cazadores de los

Andes". En esta columna participan Oficiales y Clases femeninos del Ejército de Chile y Argentina.

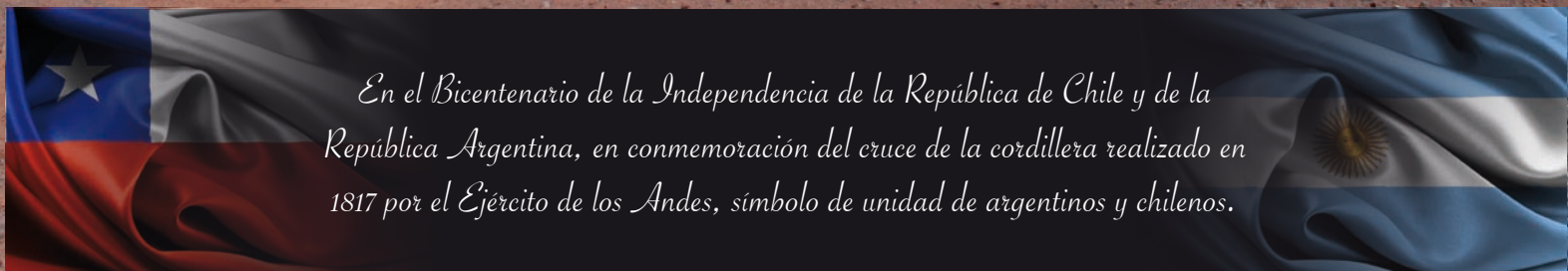
Este esfuerzo binacional por recrear la ruta del Ejército Libertador tuvo tres



jornadas de marcha antes de coincidir con la columna montada que cumplía la ruta norte. Pero antes de emprender el desafío de conquistar la montaña, tuvo lugar —el 2 de febrero— una emblemática ceremonia a los pies del Cristo Redentor, lugar hasta donde llegaron los efectivos a través del paso

Bermejo. Ante la presencia del Intendente de la V Región, del Comandante de la II División de Ejército chileno y del Comandante de la VIII Brigada de Montaña del Ejército argentino, se efectuó una misa de campaña en honor a la Virgen del Carmen, Patrona del Ejército de los Andes.

Hizo uso de la palabra el GDB. Bosco Pesse Quappe. En la ceremonia, como en todas las otras, se dejó una placa recordatoria.



Comienza el descenso...

LA PRIMERA JORNADA de marcha consistió en recorrer desde el Cristo Redentor hasta el refugio Zabala, perteneciente al Cuartel Portillo de la Escuela de Montaña, en el sector de Guardia Vieja. Fueron 18 difíciles kilómetros, cumplidos a pie, en tres horas.

EN TODO MOMENTO HUBO UNA UNIDAD DE APOYO DISPUESTA A ATENDER CUALQUIER EVENTUALIDAD DURANTE LA TRAVESÍA; LA QUE ESTABA INTEGRADA POR UN OFICIAL DE SANIDAD, DOS ENFERMEROS DE COMBATE Y UN CAPELLÁN MILITAR

Al día siguiente, 3 de febrero, luego de pernoctar en el citado refugio, se continuó con **LA SEGUNDA JORNADA** de marcha a pie, cubriéndose los 20 kilómetros que los separaban de su próximo destino, Escuela de Montaña, en cinco arduas horas.

La **TERCERA JORNADA** de marcha significó una dura prueba física y emocional para todos quienes participaban de la Columna Sur. Fueron nueve horas a través de una ruta compleja y con variadas pendientes. Más de 30 kilómetros de serpenteo por la montaña para arribar al Regimiento Reforzado N° 3 "Yungay".

En este sector se realiza también una ceremonia en recuerdo al combate de "Guardia Vieja" ocurrido un 4 de

febrero de 1817, la que fue presidida por el Director de la Escuela de Montaña Coronel Camilo Vidal.



DURANTE EL TRAYECTO DE LA COLUMNA SUR SE SALDÓ UNA DEUDA... LA COMUNIDAD DE SAN ESTEBAN, BAJO LA DIRECCIÓN DEL ALCALDE SR. RENÉ MARDONEZ VALENCIA, TUVO LA POSIBILIDAD DE AGASAJAR AL EJÉRCITO DE LOS ANDES, QUE EN 1817 NO SE DETUVIERA PARA COMPARTIR CON SU GENTE, DANDO PASO AL NOMBRE DE "CARIÑO BOTADO". ESTA VEZ, MUY POR EL CONTRARIO, FUERON RECIBIDOS POR LA CIUDADANÍA, CAMBIANDO EL TRADICIONAL NOMBRE, POR "CARIÑO ENCONTRADO".



LUEGO DE ESTA TERCERA MARCHA, LA
COLUMNA SUR SE ENCUENTRA CON LA
NORTE Y AMBAS INICIAN EL TRAYECTO FINAL
DE ESTA BICENTENARIA RECREACIÓN





KILÓMETROS PARA LA META,
ETERNIDAD PARA LOS HÉROES...

Finalmente, en pleno valle del Aconcagua y al igual que hace 193 años –un 9 de febrero– se congregaron en Curimón las columnas de O’Higgins y Soler con la De Las Heras. Para celebrar este encuentro, se efectuó una ceremonia, recreando dicho acontecimiento histórico.

En la oportunidad, la comunidad entera se volcó a las calles a celebrar la llegada de las tropas; representaciones históricas, bailes típicos y una eucaristía en la iglesia de San Francisco engalanaron la jornada que culminó con un desfile de honor de todos los participantes de este proyecto Bicentenario.

La siguiente jornada de marcha en medios montados, se realizó entre Curimón y el inicio de la cuesta Chacabuco; fueron 21 kilómetros que se cubrieron en cuatro horas y media.

En la iglesia franciscana de Curimón, se hicieron presentes las autoridades militares, el Gobernador Provincial, alcalde y concejales de San Felipe; el Agregado Militar de Argentina en Chile; autoridades de orden y seguridad; autoridades de servicios públicos; destacamento “Cien Águilas” Aconcagua; Centinelas Regimiento Reforzado N° 3 “Yungay”; Agrupación Paz de la Tarde; Círculos de SOM y SOF en retiro. Celebró la eucaristía el Obispo Castrense General de Brigada Juan Barros Madrid e hizo uso de la palabra el Coronel Hugo Prado Modinger, Comandante del “Yungay”.



LA ZONA DE CURIMÓN REVISTE UN ESPECIAL SIGNIFICADO PARA EL EJÉRCITO DE LOS ANDES. EN ESTA LOCALIDAD, EL GENERAL JUAN JOSÉ DE SAN MARTÍN JUNTO A O'HIGGINS PLANIFICARON LA ESTRATEGIA QUE SE UTILIZARÍA PARA LA DECISIVA VICTORIA DE CHACABUCO.





EL DESAFÍO DE RECREAR EL CRUCE DE LOS ANDES LLEGABA A SU FIN; KILÓMETROS Y MONTAÑAS QUEDABAN ATRÁS CON LA SATISFACCIÓN DEL DEBER CUMPLIDO Y LA CONSTATACIÓN DEL ALTO GRADO DE PREPARACIÓN, ENTRENAMIENTO E INTEGRACIÓN DE ESTA FUERZA BINACIONAL CHILENO-ARGENTINA.

12 de febrero de 2010: Ceremonia en Chacabuco

Los 123 integrantes que efectuaron el cruce desde Mendoza llegaron a los pies del monumento a la Batalla de Chacabuco, alcanzando así, el objetivo final de este proyecto Bicentenario.

Tras 16 días de trabajo mancomunado e integrado de los ejércitos de Chile y Argentina, se realizó la ceremonia de clausura de la recreación del Cruce de

los Andes, que conmemora la Batalla de Chacabuco.

En la oportunidad, el Ejército de los Andes de las Provincias Unidas del Río de la Plata, se enfrentó a los militares leales a la Corona Española, sentenciando un firme triunfo para el bando independentista comandado por los generales José de San Martín y Bernardo O'Higgins. La contienda tuvo lugar el 12 de febrero de 1817, en la Hacienda

de Chacabuco, a 55 km al norte de la ciudad de Santiago. Esta vez, en el año 2010, fueron 204 hombres y mujeres de ambos países, los que representaron fielmente la travesía desarrollada por los generales y sus hombres.

La ceremonia fue presidida por el ministro de Defensa Nacional y contó con la asistencia del Embajador argentino en Chile, y con la presencia del Comandante en Jefe del Ejército

"El Ejército chileno ha querido dar inicio oficial a las actividades conmemorativas del Bicentenario de la República, contribuyendo como siempre, al genuino espíritu de la nacionalidad. Lo hacemos con el orgullo de ser la única institución que celebrará junto a Chile 200 años de vida republicana".

(PALABRAS DEL COMANDANTE EN JEFE DEL EJÉRCITO, DURANTE EL ACTO QUE PUSO TÉRMINO A LA EXITOSA RECREACIÓN DEL CRUCE DE LOS ANDES)



de Chile y del Jefe del Estado Mayor del Ejército trasandino.

Luego de los honores de reglamento a las autoridades que presidieron el simbólico acto, fueron izados los pabellones patrios de ambos países, respectivamente, por dos cadetes de la Escuela Militar del General Bernardo O'Higgins y Colegio Militar de la nación argentina, al son de los himnos nacionales, interpretados por la Banda del Regimiento de Caballería Blindada N° 1 "Granaderos".

A continuación hizo uso de la palabra el CJE Óscar Izurieta Ferrer y para

testimoniar el significado de este acto, como símbolo de unidad binacional, se descubrió una placa recordatoria por parte de las autoridades presentes.

Con posterioridad, y tanto a nombre de las autoridades nacionales como argentinas, se depositaron ofrendas florales a los pies del monumento en homenaje a los vencedores de Chacabuco.

Y así como al iniciar el cruce en 1817, se pidió a la Virgen del Carmen la protección por esta hazaña, el Obispo Castrense hizo una invocación religiosa, en la que mencionó a la Sagrada

Biblia, que alude a la promesa del Señor de anhelar "cielos nuevos y tierra nueva, en los que tiene su morada la santidad". Palabras, dijo, que expresan el deseo más profundo de la humanidad, el que hicieron realidad los padres de la Patria "quienes, con la gracia del espíritu divino, se entregaron a las grandes causas del bien, la libertad, la justicia, la paz y el desarrollo más integral de los pueblos".

Luego, se dio término al acto, con la correspondiente interpretación de los himnos nacionales de ambos ejércitos.





EL 5 DE ENERO DE 1817,
EL GENERAL JOSÉ DE SAN
MARTÍN PROCLAMA A
LA VIRGEN DEL CARMEN
COMO PATRONA DEL
EJÉRCITO DE LOS
ANDES Y LO PROPIO
REALIZA EL GENERAL
BERNARDO O´HIGGINS
LA VÍSPERA DE LA BATALLA
DE CHACABUCO, AL
PROCLAMAR A LA VIRGEN
DEL CARMEN, PATRONA
Y GENERALÍSIMA DE
LAS ARMAS DE CHILE.

“El numen de la libertad me restituye por fin al suelo patrio. Un poderoso ejército cuya sección primera tengo el honor de presidir, donde brilla el orden, la disciplina y el denuedo, viene a sacarnos de la esclavitud. Renazca entre vosotros el sagrado fuego de la libertad”.

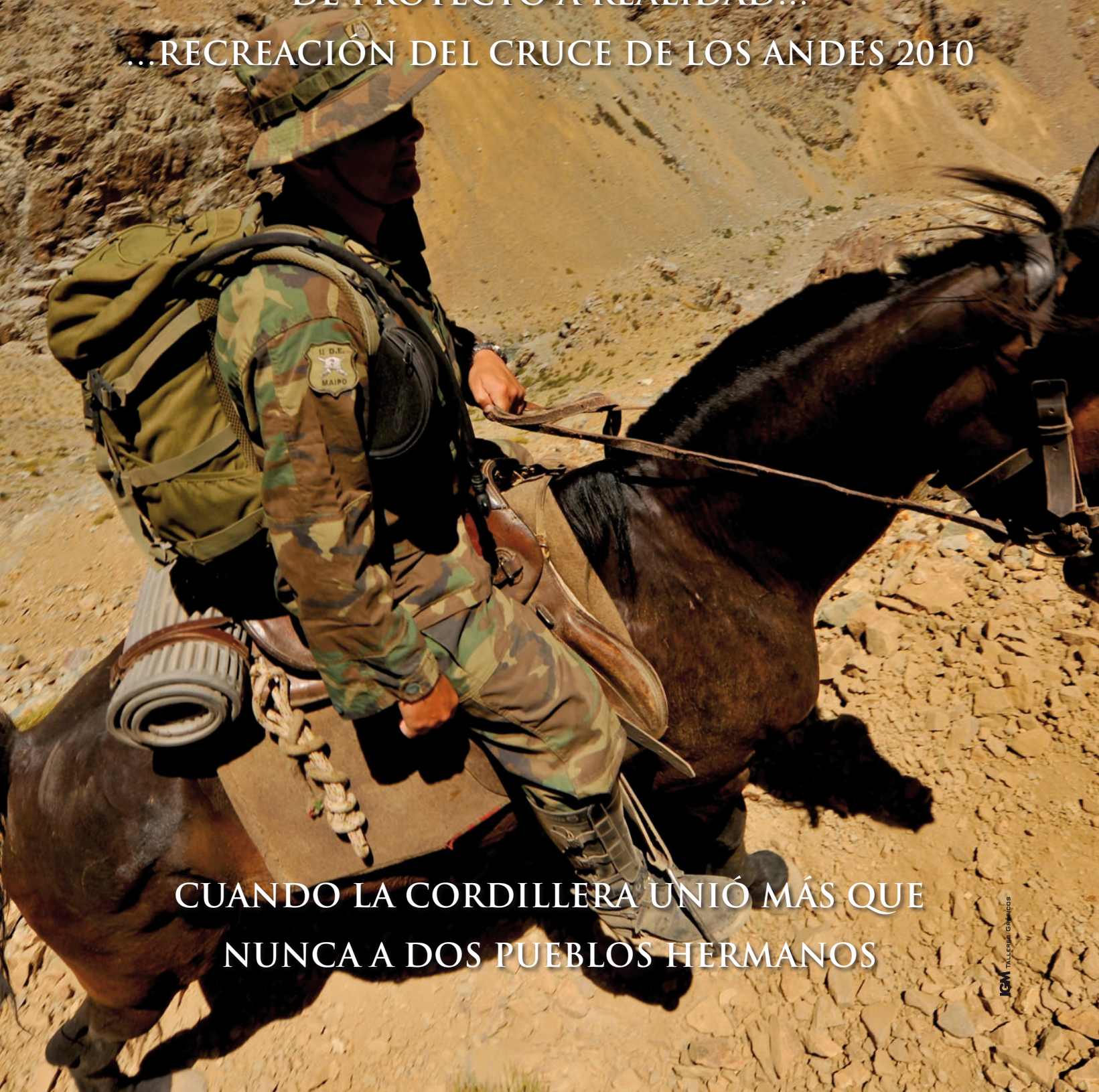
PALABRAS DEL GENERAL BERNARDO O'HIGGINS RIQUELME DURANTE EL CRUCE DE LOS ANDES EN SUELO CHILENO, PREVIO A LA BATALLA DE CHACABUCO, FEBRERO DE 1817.







DE PROYECTO A REALIDAD...
...RECREACIÓN DEL CRUCE DE LOS ANDES 2010



CUANDO LA CORDILLERA UNIÓ MÁS QUE
NUNCA A DOS PUEBLOS HERMANOS