



Gmina Karsin

Województwo pomorskie

Powiat kościerski

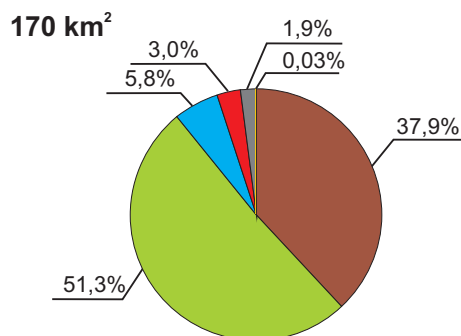


— - granica województwa
 — - granice powiatów
 GDAŃSK - miasto na prawach powiatu
 TCZEWSKI - powiat

Ludność

	2007 r.	Zmiany do 1999 r.
Liczba ludności	5945	3,3 %
Gęstość zaludnienia	35,1	3,2 %
Obciążenie demograficzne	68,3	-18,2 %
Przyrost naturalny na 1000 mieszkańców	1,7	-3,3
Saldo migracji na 1000 mieszkańców	2,2	0,7

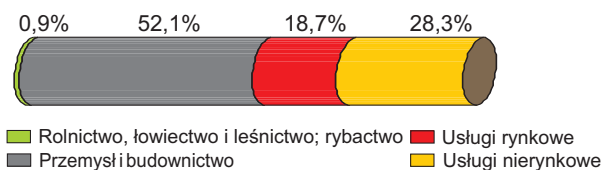
Powierzchnia



■ Użytki rolne
 ■ Grunty zabudowane i zurbanizowane
 ■ Grunty leśne oraz zadrzewione i zakrzewione
 ■ Nieużytki
 ■ Grunty pod wodami
 ■ Pozostała

Rynek pracy

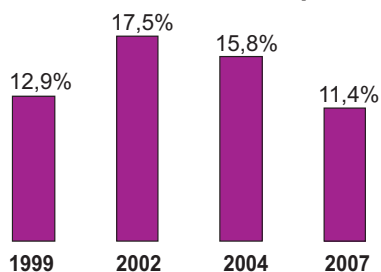
Pracujący 798



■ Rolnictwo, łowiectwo i leśnictwo; rybactwo
 ■ Przemysł i budownictwo
 ■ Usługi rynkowe
 ■ Usługi nierynkowe

	2007 r.	Zmiany do 1999 r.
Wskaźnik zatrudnienia	21,0	-1,4 pkt proc
Liczba bezrobotnych	404	0,2 %
Odsetek bezrobotnych w liczbie ludności w wieku produkcyjnym	11,4	-1,4 pkt proc

Odsetek bezrobotnych w liczbie ludności w wieku produkcyjnym



Gospodarka i przedsiębiorczość

	2007 r.	Zmiany do 1999 r.
Liczba firm na 1000 mieszkańców	303	25,2 %
W tym spółki ogółem	51,0	21,2 %
udział spółek	16	77,8 %
	5,3	1,6 pkt proc
Główne branże produkcji (według liczby pracujących)		
Przemysł	50,9	9,5 pkt proc
Edukacja	14,3	3,6 pkt proc
Handel i naprawy	13,8	-7,5 pkt proc
Ochrona zdrowia i opieka społeczna	10,4	-3,2 pkt proc

Gospodarka i przedsiębiorczość

Ważniejsze instytucje i organizacje:

Stowarzyszenie na Rzecz Rozwoju Wiela i Okolic

Finanse

	2006 r.	Zmiany do 1999 r.
Dochody budżetu gminy na 1 mieszkańca w zł	2599	121,7 %
w tym dochody własne	685	41,6 %
Nakłady inwestycyjne na 1 mieszkańca w zł	575	137,9 %

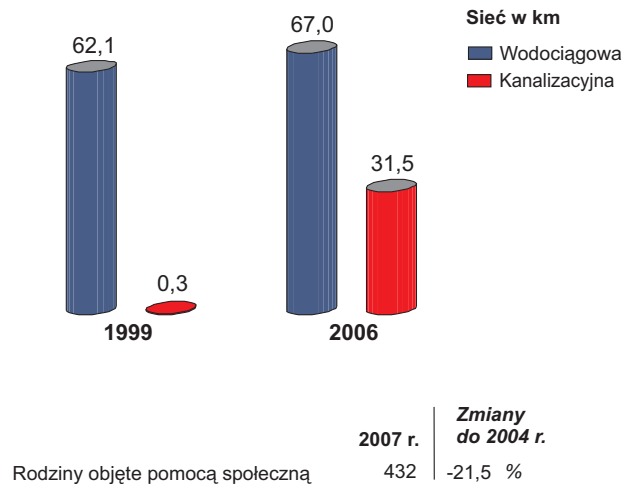
Jakość życia

	2006/07	Zmiany do 1999/00
Uczniowie w szkołach podstawowych na 1 klasę (oddział)	19,6	4,8 %

	2006 r.	Zmiany do 2003 r.
Szkoły podstawowe dla dzieci i młodzieży bez specjalnych		
komputery	54	68,8 %
pracownie komputerowe	4	33,3 %
komputery podłączone do Internetu	50	11,5 razy
Gimnazja dla dzieci i młodzieży bez specjalnych		
komputery	23	21,1 %
pracownie komputerowe	2	0,0 %
komputery podłączone do Internetu	20	100,0 %

	2007 r.	Zmiany do 1999 r.
Mieszkania oddane do użytkowania	18	80,0 %
na 1000 mieszkańców	3,0	74,1 %

Sieć rozdzielcza wodociągowa i kanalizacyjna



Powierzchnia obszarów przyrodniczych prawnie chronionych w ha w 2007 r. ogółem (bez obszarów NATURA 2000) - 8669,0

% powierzchni gminy objętej ochroną - 51,2

Obszary NATURA 2000 w ha - 2778,9

w tym:

ustanowione OSOP - Obszar Specjalny Ochrony Ptaków - 0

projektowane SOOS - Specjalny Obszar Ochrony Siedlisk - 2778,9

Gmina Karsin na tle powiatu

