

CARACTERIZACIÓN 2010

MUNICIPIO SUCRE

ORGANIZACIÓN POLÍTICO ADMINISTRATIVA

ESTADO / REGIÓN / MUNICIPIO / PARROQUIA	SUPERFICIE Km ²	POBLACIÓN	DENSIDAD HAB/Km ²
MIRANDA	7.950	2.987.968	376
SUCRE	164	656.556	4.003
SUCRE	164	656.556	4.003
PETARE	40,00	409736,00	10243,00
CAUCAGUITA	54,00	64048,00	1186,00
FILAS DE MARICHES	36,00	34274,00	952,00
LA DOLORITA	11,00	84041,00	7640,00
LEONCIO MARTÍNEZ	23,00	64457,00	2802,00

FUENTE: INSTITUTO NACIONAL DE ESTADÍSTICA. GERENCIA ESTADAL DE ESTADÍSTICA MIRANDA. PROCESADO POR LA DIRECCIÓN DE ORDENAMIENTO TERRITORIAL Y ESTADÍSTICA.

ECONOMÍA

Financiamiento a Emprendedores

ESTADO / REGIÓN / MUNICIPIO / PARROQUIA	EMPRESARIOS		MICROEMPRESARIOS		COOPERATIVAS		TOTAL
	Nº CRÉDITOS	MONTO (MILLONES Bs.)	Nº CRÉDITOS	MONTO (MILLONES Bs.)	Nº CRÉDITOS	MONTO (MILLONES Bs.)	
MIRANDA	1.295	12.132.003,75	71	876.563,60	35	812.400,00	1.401
SUCRE	80	903.737,42	5	97.000,00	5	59.500,00	90
SUCRE	80	903.737,42	5	97.000,00	5	59.500,00	94
PETARE	45	491.599,95	8	87.000,00	5	59.500,00	58
CAUCAGUITA	12	149.500,00	0	0	0	0	12
FILAS DE MARICHES	9	114.604,98	0	0	0	0	9
LA DOLORITA	12	122.052,49	1	10.000,00	0	0	13
LEONCIO MARTÍNEZ	2	26.000,00	0	0	0	0	2

FUENTE: ELABORACIÓN PROPIA SOBRE LA BASE DE LA INFORMACIÓN SUMINISTRADA POR EL FONDO DE DESARROLLO ECONÓMICO DEL ESTADO MIRANDA.

Nacimientos vivos registrados

ESTADO / REGIÓN / MUNICIPIO / PARROQUIA	TOTAL	VARÓN	HEMBRA
MIRANDA	58.275	30.248	28.027
SUCRE	13.966	7.208	6.758
SUCRE	13.966	7.208	6.758
PETARE	10.756	5.589	5.167
CAUCAGUITA	785	401	384
FILA DE MARICHES	1.365	680	685
LA DOLORITA	190	103	87
LEONCIO MARTÍNEZ	870	435	435

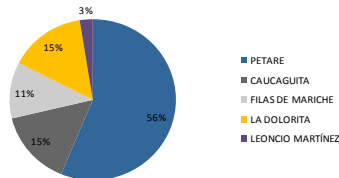
FUENTE: INSTITUTO NACIONAL DE ESTADÍSTICA. GERENCIA ESTADAL DE ESTADÍSTICA MIRANDA. PROCESADO POR LA DIRECCIÓN DE ORDENAMIENTO TERRITORIAL Y ESTADÍSTICA.

Defunciones registradas

ESTADO / REGIÓN / MUNICIPIO / PARROQUIA	TOTAL	VARÓN	HEMBRA
MIRANDA	15.655	9.860	5.795
SUCRE	4.142	2.683	1.459
SUCRE	4.142	2.683	1.459
PETARE	3.620	2.369	1.251
CAUCAGUITA	78	60	18
FILA DE MARICHES	75	56	19
LA DOLORITA	39	31	8
LEONCIO MARTÍNEZ	330	167	163

FUENTE: INSTITUTO NACIONAL DE ESTADÍSTICA. GERENCIA ESTADAL DE ESTADÍSTICA MIRANDA. PROCESADO POR LA DIRECCIÓN DE ORDENAMIENTO TERRITORIAL Y ESTADÍSTICA.

CRÉDITOS OTORGADOS POR PARROQUIA



Empleos directos e indirectos

REGIÓN / MUNICIPIO / PARROQUIA	EMPRESARIOS		MICROEMPRESARIOS	
	EMPLEOS DIRECTOS	EMPLEOS INDIRECTOS	EMPLEOS DIRECTOS	EMPLEOS INDIRECTOS
MIRANDA	1.951	3.573	216	283
SUCRE	150	261	23	35
SUCRE	150	261	23	35
PETARE	99	168	22	34
CAUCAGUITA	15	25	0	0
FILAS DE MARICHE	14	28	0	0
LA DOLORITA	18	32	1	1
LEONCIO MARTÍNEZ	4	8	0	0

FUENTE: ELABORACIÓN PROPIA SOBRE LA BASE DE LA INFORMACIÓN SUMINISTRADA POR EL FONDO DE DESARROLLO ECONÓMICO DEL ESTADO MIRANDA.

Unidades de Producción Agrícola y Productores

ESTADO / REGIÓN / MUNICIPIO	U.P. AGRÍCOLA	SUPERFICIE CULTIVADA (HA)	SUPERFICIE TOTAL (HA)
MIRANDA	19.020	69.285,24	353.812,15
SUCRE	221	116,5	214,1
SUCRE	221	116,5	214,1

FUENTE: ELABORACIÓN PROPIA SOBRE LA BASE DE LA INFORMACIÓN SUMINISTRADA POR LA CORPORACIÓN DE DESARROLLO AGRÍCOLA DEL ESTADO MIRANDA.

MUNICIPIO

DESARROLLO AGROPECUARIO

Rubros Agrícolas de Ciclo Corto

ESTADO / REGIÓN / MUNICIPIO	Nº PRODUCTORES CICLO CORTO	SUPERFICIE SEMBRADA (HAS)	SUPERFICIE BAJO RIEGO (HAS)	SUPERFICIE COSECHADA (HAS)
MIRANDA	4.912	16.120,53	4.135,42	8.003,80
SUCRE	36	20,29	20,29	19,29
SUCRE	36	20,29	20,29	19,29
AJENJO	3	2,5	2,5	2,5
AJI	2	1	1	1
ALBAHACA	4	2,15	2,15	2,15
AUYAMA	1	0,06	0,06	0,06
BATATA (CAMOTE)	1	1	1	0
CEBOLLIN (CEBOL)	1	0,5	0,5	0,5
CHAYOTA	1	1	1	1
CILANTRO	1	0,5	0,5	0,5
GIRASOL	10	4,78	4,78	4,78
OCUMO CHINO	1	1	1	1
RUDA	9	4,8	4,8	4,8
TOMATE	1	0,5	0,5	0,5
YERBABUENA	1	0,5	0,5	0,5

FUENTE: ELABORACIÓN PROPIA SOBRE LA BASE DE LA INFORMACIÓN SUMINISTRADA POR LA CORPORACIÓN DE DESARROLLO AGRÍCOLA DEL ESTADO MIRANDA.

Cultivos Frutales y Semipermanentes

ESTADO / REGIÓN / MUNICIPIO / RUBRO	PRODUCTORES CULTIVOS FRUTALES Y SEMIPERMANENTES	SUPERFICIE PLANTADA (HA)	SUPERFICIE BAJO RIEGO (HA)	SUPERFICIE EN PRODUCCIÓN (HA)	PLANTAS	PLANTAS EN PRODUCCIÓN
MIRANDA	11.517,00	57.528,19	28.954,14	43.779,24	14.008.331,00	13.097.149,00
SUCRE	25	96,21	96,21	95,21	9.676	9.636
SUCRE	25	96,21	96,21	95,21	9.676	9.636
AGUACATE	3	1,56	1,56	1,56	190	190
CAFE	1	0,5	0,5	0,5	80	40
CAMBUR	3	3,5	3,5	3,5	380	380
CANA DE AZÚCAR	1	1	1	1	0	0
CURUBA	1	0,05	0,05	0,05	2.000	2.000
LIMON	1	0,5	0,5	0,5	300	300
MAMON	1	1	1	0	3	3
MANGO	1	0,1	0,1	0,1	3	3
NARANJA	3	73,5	73,5	73,5	150	150
OREGANO	1	0,5	0,5	0,5	3.000	3.000
PALMERAS	1	3	3	3	50	50
PLATANOS	4	5,5	5,5	5,5	2.810	2.810
TOMATE DE ARBOL	4	5,5	5,5	5,5	710	710

FUENTE: ELABORACIÓN PROPIA SOBRE LA BASE DE LA INFORMACIÓN SUMINISTRADA POR LA CORPORACIÓN DE DESARROLLO AGRÍCOLA DEL ESTADO MIRANDA.

TURISMO

Establecimientos turísticos

Nº	NOMBRE DEL ESTABLECIMIENTO	Nº HAB	PLAZAS CAMAS
1	Hotel El Márquez	65	116
2	Hotel Montaña Suites	194	281
3	Pestana Caracas Hotel & Suite (Inversiones Vistal parque CA)	195	390

Iglesias turísticas

El municipio cuenta con la iglesia turística Dulce nombre de Jesús, la cual se encuentra en la zona colonial de Petare, frente a la plaza sucre.

FUENTE: ELABORACIÓN PROPIA SOBRE LA BASE DE LA INFORMACIÓN SUMINISTRADA POR LA CORPORACIÓN MIRANDINA DE TURISMO

DESARROLLO SOCIAL

ORGANIZACIÓN CUMUNITARIA

Consejos Comunales

ESTADO / REGIÓN / MUNICIPIO / PARROQUIA	CONSEJOS COMUNALES EXISTENTES	CONSEJOS COMUNALES ADECUADOS	CONSEJOS COMUNALES CONTACTADOS
MIRANDA	2.949	1.799	2.625
SUCRE	494	330	485
SUCRE	494	330	485
PETARE	350	234	350
CAUCAGUITA	31	23	28
FILAS DE MARICHE	27	16	25
LA DOLORITA	47	45	46
LEONCIO MARTINEZ	39	12	36

FUENTE: ELABORACIÓN PROPIA SOBRE LA BASE DE LA INFORMACIÓN SUMINISTRADA POR LA DIRECCIÓN DE PARTICIPACIÓN CIUDADANA DE LA GOBERNACIÓN DEL ESTADO MIRANDA.

Proyectos aprobados a los consejos comunales

Fueron aprobados 2 proyectos a los Consejos Comunales, a través de la Dirección General de Participación Ciudadana de la Gobernación, con una inversión de **239672,64**.

Dirección de las Casas del Pueblo

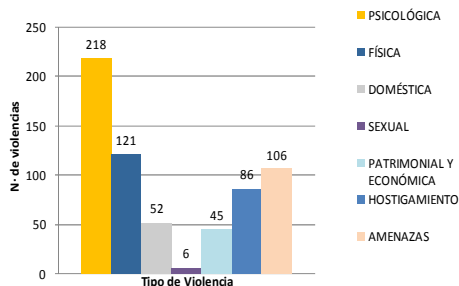
PARROQUIA	CASAS DEL PUEBLO / DIRECCIÓN
PETARE	AV. FRANCISCO FAJARDO AL LADO DEL HOSPITAL PEREZ LEON
CAUCAGUITA	AV. PRINCIPAL URB. TURISMO, REDOMA DE TURISMO FRENTE AL CLUB LUSO VENEZOLANO
FILAS DE MARICHE	AL LADO DE LA HERMANDAD GALLEGA VALLE FRESCO
LA DOLORITA	CALLE BOLIVAR, EDIFICIO DONDE FUNCIONA EL CLUB DE LOS ABUELOS
LEONCIO MARTINEZ	ZDA. AV. CAMPO CLARO QUINTA YOLI A UNA CUADRA DEL RESTAURANTE EL GRECO

FUENTE: ELABORACIÓN PROPIA SOBRE LA BASE DE LA INFORMACIÓN SUMINISTRADA POR LA DIRECCIÓN DE PARTICIPACIÓN CIUDADANA DE LA GOBERNACIÓN DEL ESTADO MIRANDA.



CONSULTAS ATENDIDAS POR VIOLENCIA DE GÉNERO

CONSULTAS POR VIOLENCIA DE GÉNERO



Mercados a cielo abierto

El municipio cuenta con 5 mercados a cielo abierto realizado por la Corporación de Abastecimiento del estado Miranda.

REGIÓN/ MUNICIPIO/ PARROQUIA	MERCADOS A CIELO ABIERTO	
	UBICACIÓN	TIPO
SUCRE		
PETARE	CASA DEL PUEBLO PARROQUIA PETARE	FIJO
CAUCAGUITA	PARROQUIA CAUCAGUITA SECTOR 1, 2 Y 5	FIJO
FILAS DE MARICHE	PARROQUIA FILAS DE MARICHE	FIJO
LA DOLORITA	PARROQUIA LA DOLORITA	FIJO
LEONCIO MARTÍNEZ	PARROQUIA LEONCIO MARTÍNEZ	ITINERANTE

FUENTE: ELABORACIÓN PROPIA SOBRE LA BASE DE LA INFORMACIÓN SUMINISTRADA POR LA CORPORACIÓN DE ABASTECIMIENTO DEL ESTADO BOLIVARIANO DE MIRANDA.

ASISTENCIA SOCIAL

Atención al niño y al adolescente

Durante el año fueron atendidos a través de los programas de prisión preventiva y privación de libertad dirigidos por SEPINAMI un total de 189 niños y adolescentes con atención integral.

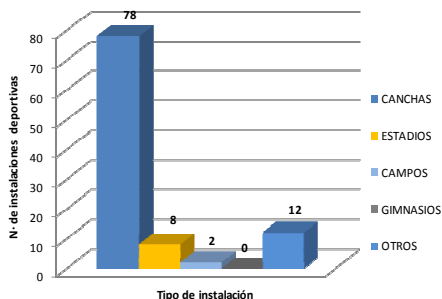
Casas de abuelo

CASA DE ABUELO	DIRECCIÓN
LA CALIFORNIA	AVENIDA LA HAYA, CON AVENIDA PARIS Y ROMA. QUINTA SANTA MARTA, LA CALIFORNIA NORTE
LA DOLORITA	AVENIDA PRINCIPAL DE LA DOLORITA, CALLE BOLÍVAR DEBAJO DE LA PREFECTURA

FUENTE: ELABORACIÓN PROPIA SOBRE LA BASE DE LA INFORMACIÓN SUMINISTRADA POR LA FUNDACIÓN PARA EL BIENESTAR SOCIAL E INTEGRAL DEL ANCIANO.

DEPORTE

INSTALACIONES DEPORTIVAS



FUENTE: ELABORACIÓN PROPIA SOBRE LA BASE DE LA INFORMACIÓN SUMINISTRADA POR EL INSTITUTO DEL DEPORTE MIRANDINO.

SALUD

Establecimientos de salud

El municipio cuenta con un hospital especial tipo II, con un ambulatorio urbano tipo II y 10 tipo I, y 5 ambulatorios rurales. El municipio también posee un centro diagnóstico integral, un centro de alta tecnología y 4 salas de rehabilitación integral.

A través de la Red Francisco de Miranda también se brinda atención médica a la población del municipio que cuenta con 5 Casas Amigas de la Salud:

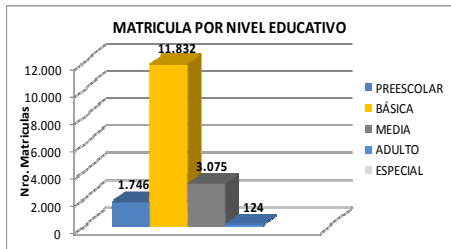
REGIÓN EPIDEMIOLÓGICA / MUNICIPIO / NOMBRE	SERVICIOS
REGION VII ZONA METROPOLITANA	
SUCRE	
CASA DE LOS ABUELOS	MEDICINA GENERAL, ODONTOLOGÍA, MEDICINA FAMILIAR, PSIQUIATRÍA
CASA JESÚS MAESTRO	GINECOLOGÍA, MEDICINA GENERAL, PEDIATRÍA Y ODONTOLOGÍA
CASA MAMA MARGARITA	PEDIATRÍA, GINECO-OBSTETRICIA, MEDICINA GENERAL, LABORATORIO ODONTOLOGÍA, ULTRASONIDO
CEMO (CENTRO ESPECIALIDADES MEDICO-ODONTOLÓGICO)	MEDICINA GENERAL, PEDIATRÍA, MEDICINA INTERNA, GASTROENTEROLOGÍA, GINECOLOGÍA, CARDIOLOGÍA, ODONTOLOGÍA GENERAL, ODONTO-PEDIATRÍA, ENDODONCIA
LEONCIO MARTINEZ	MEDICINA GENERAL, LABORATORIO, ODONTOLOGÍA

FUENTE: ELABORACIÓN PROPIA SOBRE LA BASE DE LA INFORMACIÓN SUMINISTRADA POR LA CORPORACIÓN DE SALUD DEL ESTADO MIRANDA.

EDUCACIÓN

Establecimientos educativos

Planteles por nivel educativo y matrícula:



RED DE BIBLIOTECAS

- Misia Ana de Infante
- Padre Matías Camuñas
- Caucaguita
- José Antonio Guevara
- La Dolorita
- Campo Rico

SEGURIDAD

Personal policial y administrativa adscrito al IAPEM

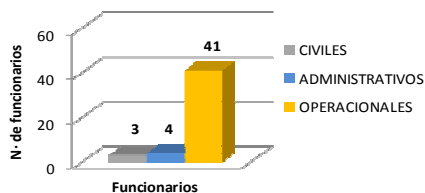
SEDE / COMISARÍA	POLICIAL	ADMINISTRATIVO
REGIÓN ÁREA METROPOLITANA	130	5
DPTO. SEGURIDAD	15	0
BRIGADA MOTORIZADA	20	0
PATRULLAJE VEHICULAR	50	0
COMISARÍA VALLE ALTO	28	0
COMISARÍA LA DOLORITA	28	0
COMISARÍA SANTA CRUZ DEL ESTE	17	0

BOMBEROS

Sedes y personal adscrito al IACBEM

- 1 estación bomberil en Petare

PERSONAL ADSCRITO AL IACBEM



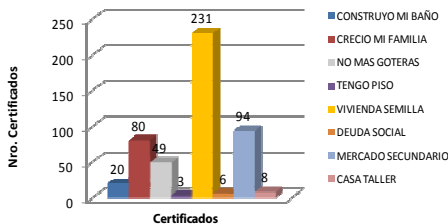
PROTECCIÓN CIVIL

La sede de Protección civil correspondiente a la Región Operacional 5 es la que presta servicios al municipio Sucre.

OBRAS Y SERVICIOS

VIVIENDA

CERTIFICADOS MIRANDINOS DE MATERIALES DE CONSTRUCCIÓN POR INVERSIÓN Y MODALIDAD



Certificados mirandinos de materiales de construcción "Resuelve"

"El Resuelve" es un certificado mirandino de construcción sin deuda, emitido por Vivienda Miranda con el cual el beneficiario podrá adquirir determinados materiales de construcción que serán destinados a diversos tipos de arreglos menores de rápida ejecución en su vivienda.

ESTADO / REGION / MUNICIPIO	INVERSIÓN	RESUELVE	
		MIRANDINOS BENEFICIARIOS	CANTIDAD
MIRANDA	5.186.160,00	15.350	3.070
SUCRE	426.720,00	1.270	254

FUENTE: ELABORACIÓN PROPIA SOBRE LA BASE DE LA INFORMACIÓN SUMINISTRADA POR EL INSTITUTO AUTÓNOMO DE VIVIENDA DEL ESTADO BOLIVARIANO DE MIRANDA.

INVERSIÓN EN OBRAS Y SERVICIOS

A través de infraestructura Miranda, se llevo a cabo una inversión de 22 obras por un monto de Bs 28.586.708,60 en distintos sectores, lo que equivale a un 6,09% del monto total. Por otra parte, se logro culminar 9 obras por un monto total de Bs 5.198.986,60.