

NUEVAS EXCAVACIONES EN DOLMENES DEL ALTO AMPURDAN

ROSAS

En octubre de 1946 con ocasión de realizar la segunda campaña de excavaciones en la necrópolis de la Ciudadela y en el castro visigodo de Puig Rom, en Rosas, realizamos acompañados de F. Riuró, varias excursiones por las montañas de este término municipal, que constituyen las estribaciones finales de los Pirineos, ya junto a la costa. Fruto de ellas fué la excavación de una cista, conocida popularmente por el «Llit del General», excavada en un primer momento por Bosch Gimpera que la publica por primera vez en su «Prehistoria Catalana»¹ con el nombre de cista de la Sureda d'en Mairó. Su excavación fué del todo infructuosa. Posteriormente Isidro Macau² publica una planta y llama al monumento con un nombre nuevo —Dolmen del Turó de l'Home—. Recientemente Pericot³, nos da una nueva planta y dice no haber hallado nada de interés entre sus tierras revueltas.

La cista se halla muy próxima a otra conocida con el nombre de «dolmen de la sureda d'en Falp» o de la «Casa cremada» y está escasamente a media hora del pueblo de Rosas hacia el N. E., después de atravesar el barrio «dels Grecs» hacia el Turó de l'Home. Su estado es ruinoso, principalmente la cubierta que aparece formada por dos piezas y se encuentra caída a los lados. Es de planta trapezoidal, orientado hacia el S. O. Sus losas son de gneis y miden:

¹ P. BOSCH GIMPERA, *Prehistoria Catalana*, (Barcelona, 1919), pág. 112, nota. MANUEL CAZURRO, *Los Monumentos Megalíticos de la Provincia de Gerona*, (Madrid, 1912), pág. 31. LUIS PERICOT Y GARCÍA, *La Civilización Megalítica Catalana y la Cultura Pirineica*, (Barcelona, 1925), pág. 92.

² ISIDRE MACAU TEIXIDOR, *Nous Monuments Megalitics de l'Alt Empordà i l'abric neolític de Can Simon*, «Butlletí de la Institució Catalana de Ciències Naturals», XXXIV, núms. 6-9, pág. 28, lam. 9, 2, croquis 17, (con pie de figura equivocado, ya que publica la planta de este dolmen como si fuese el de la «Casa cremada» o de la «sureda d'en Falp» y viceversa).

³ LUIS PERICOT GARCÍA, *Exploraciones dolménicas en el Ampurdán*, «Ampurias» V, (Barcelona, 1943), pág. 7, fig. 1, 2.

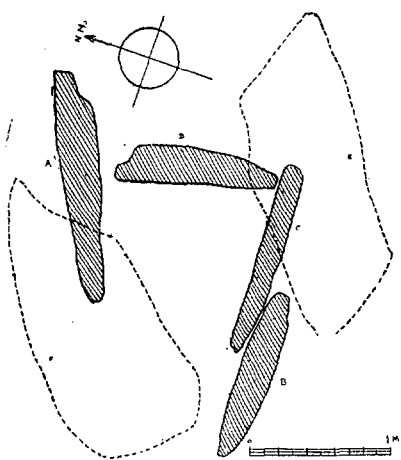


Fig. 1.—Cista del Llit del General. Rosas

Losa A, longitud 1'60 m., ancho 0'25 m.

» B, » 0'73 m., » 0'22 m.

» C, » 1'15 m., » 0'14 m.

» D, » 1'14 m., » 0'26 m.

E y F, losas de la cubierta, tumbadas y sin medidas. (Figura 1)

Cribada totalmente la tierra de su interior hasta llegar al nivel virgen, proporcionó el siguiente material:

Dos hojas de sílex, una de ellas con finos retoques laterales en la cara anterior, de color parduzco transparente, de 33 mm. de longitud, la otra de color blanquecino opaco, mide 40 mm.

Trozo muy minúsculo de cerámica de pasta negruzca, hecha a mano.

Una cuenta de collar de *esteatita* de forma oblonga, cuya perforación se ha conseguido en barrina, independientemente en los dos extremos.

Otra cuenta de collar discoidal de *calaita*, perforada en el centro, que mide de diámetro 12 mm., y varios trozos de cuarcita, atípicos.

Como prueba de la remoción de las tierras, se halló un fragmento de pipa de barro, del siglo XVII-XVIII. (Figura 2)

En el Coll de Fitó, junto al «cami dels francesos», en las estribaciones de Puig Alt y Puig Rodó, hallamos una construcción parecida a un megalito, pero dudoso por su tipología.

Este curioso monumento situado en el collado de Fitó, presenta una

orientación N.S. y está formado por una hilera de losas a cada costado que forman una caja rectangular, larga, que quedaba dividida en dos cuerpos por una losa circular de




Fig. 2.—Material de la cista del Llit del General. Rosas. (T. natural)

piedra pizarra, colocada en forma plana en el interior de la cámara, en un lugar que por un costado señala un ensanchamiento. El material que lo constituye es piedra pizarra, y las medidas de las losas son las siguientes:

- Losa A, longitud 1'25 m., ancho 0'16 m., altura 0'70 m.
 » B, » 1'37 m., » 0'20 m., » 0'68 m.
 » C, » 0'78 m., » 0'24 m., » 0'50 m.
 » D, » 0'69 m., » 0'36 m., » 0'42 m.
 » E, » 0'46 m., » 0'11 m., » 0'35 m.
 » F, casi circular; diámetro mayor 0'63; id. menor 0'60 m.

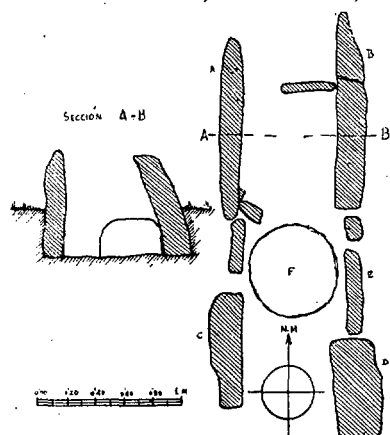


Fig. 3. — Posible megalito de Còll de Fitó. Rosas

Longitud total del monumento 2'40 metros, anchura 0'64 metros.

Esta construcción apareció llena de tierras, aflorando sólo en la superficie la parte superior de las losas, sin señales de cubierta en caso de que la tuviera. Excavada en su integridad y tamizadas las tierras extraídas, no proporcionó hallazgo alguno.

De ahí que con todas las reservas lo incluimos entre los elementos de la cultura pirenaica. (Figura 3)

LA JUNQUERA

En el verano de 1948, Carlos de Palol descubrió una cista a 150 metros aproximadamente al N. E. de la ya conocida del Manso Baleta, hasta ahora publicada como perteneciente al término de La Junquera y que en realidad corresponde al de Cantallops. Este nuevo monumento lo llamamos Mas Baleta n.º 2, reservando el n.º 1 para la conocida anteriormente. Realizamos una completa excavación acompañados de su descubridor.

El monumento que estudiamos se encontraba en estado ruinoso, orientado hacia el S. E., caídas sus losas, la cubierta quedaba encima de ellas, tal como aparece en la lámina V. Se hallaba completamente rodeado de malezas que fué necesario desbrozar. Levantadas las losas con un gato, procedimos a la excavación de la tierra que contenía el interior, cuidadosamente cribada, la cual no dió material, tan sólo un fragmento de hueso y otro de cerámica de pasta tosca, oscura, hecha a mano.

El megalito quedó devuelto a su estado primitivo, faltando tan sólo la colocación de la losa de la cubierta, para ser puesta en otra ocasión. (Lámina V). Obtuvimos varias fotografías y la planta, que publicamos, (figura 4) cuyas losas de granito miden respectivamente:

Losa A, long. 1'80 m.; an. máx. 0'26 m.
 > B, > 1'65 m.; > > 0'18 m.
 > C, > 1'40 m.; > > 0'46 m.
 La losa de la cubierta mide 2'10 m. de largo y 1'60 m. de ancho.

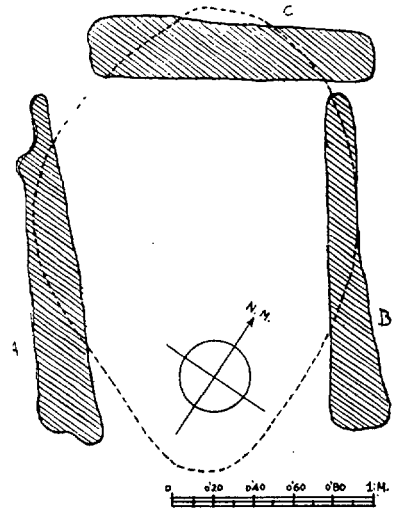


Fig. 4.—Cista de Can Baleta número 2. La Junquera

En el mismo día se levantó la planta del megalito ya conocido que llamamos de Can Baleta n.º 1⁴, término de Cantallops, para una posible rectificación, que damos a continuación (figura 5). Medidas de las losas:

Losa A, long. 2'18 m.; an. máx. 0'37 m.
 > B, > 0'70 m.; > > 0'26 m.
 > C, > 1'67 m.; > > 0'20 m.
 > D, > 1'47 m.; > > 0'35 m.

La losa de la cubierta, E y F, aparece partida, y caída parte de su mitad, apoyándose en las paredes laterales de la cista. Fué limpiado de los escombros que contenía.

P. DE PALOL y M. OLIVA

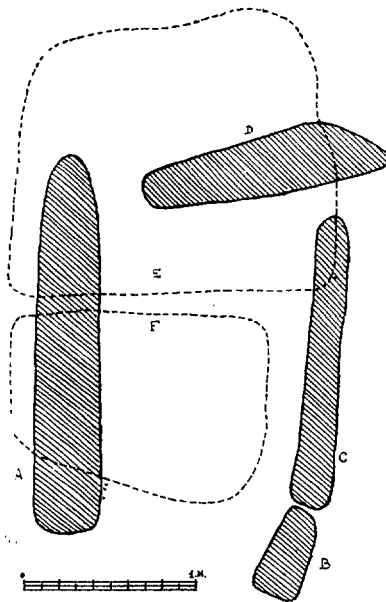


Fig. 5.—Cista de Can Baleta número 1. Cantallops

⁴ LUIS MARIANO VIDAL, *Más Monumentos Megalíticos en Cataluña*, «Memorias de la Real Academia de Ciencias y Artes de Barcelona», 1894, pág. 20. JOAQUÍN BOTET Y SISÓ, *Volumen Gerona*, «Geografía General de Cataluña», dirigida por Francesc Carreras y Candi, (Barcelona, s. a.) (1911), pág. 496. MANUEL CAZURRO, ob. cit., pág. 52. P. BOSCH GIMPERA y LL. PERICOT, *Els Sepulcres Megalítics de l'Alt Empordà*, «Anuari de l'Institut d'Estudis Catalans», VI, (1915-20), pág. 481.