

AKYATAN LAGÜNÜ/GÖLÜ

01



Alan
Büyüküğü (ha)
14.700

Yükselti (m)
Deniz Seviyesi

Ortalama Alan
Derinliğı
100 cm

il
Adana

Alan Sembolü
Turaç

ilçe
Karataş

GÖLLER

Özellikleri: Adana'ya 48 km. mesafede Çukurova'daki en büyük lagündür. Alanda nesli tehlikede olan dikkuyruk ördeğın yanı sıra, elmabaş patka, fiyu, suna ve sakar meke gözlemlenebilen kuş türlerindedir. Gölde kışlayan önemli türlerden biri de flamingodur. Her yıl İran'ın Urumiye Gölü'nden gelen 10.000'i aşkın flamingo kışı gölde geçirmektedir.

YUMURTALIK LAGÜNÜ

02



GÖLLER

 Alan Büyüküğü (ha) 19.853	 Yükselti (m) Deniz Seviyesi	 Ortalama Alan Derinliğı 100 cm
il Adana	Alan Sembolü Yeşil Deniz Kaplumbağıası	ilçe Yumurtalık

Özellikleri: Kuş göç yolları üzerinde bulunan alan, kış mevsiminde Orta Anadolu'da donan göllerde bulunan su kuşlarına da çok önemli bir kışlak görevi yapmaktadır. Nesli tehlike altındaki yeşil kaplumbağanın Akdeniz'deki bilinen tek kışlama alanıdır.

TUZLA GÖLÜ

03



GÖLLER


**Alan
Büyüküğü (ha)**
2.000


Yükselti (m)
Deniz Seviyesi


**Ortalama
Alan Derinliğı**
50 cm

il
Adana

Alan Sembolü
Turaç

ilçe
Karataş

Özellikleri: Çukurova'daki göllerin en batıda olanıdır. Su seviyesi özellikle kış yağışlarından sonra yükselir, bu dönemde göldeki tuzluluk azalır. Gölün suyu, yılın büyük bir bölümünde hafif tuzludur. Alanda, yaz ördeğı, turaç, kocagöz, akça cılıbit, mahmuzlu kızkuşu, küçük sumru ve çamurcun gibi kuş türleri görülür.

GÖLBAŞI GÖLLERİ

04




**Alan
Büyüküğü (ha)**
1.900


Yükselti (m)
840


**Ortalama
Alan Derinliğı**
10 m

il
Adıyaman

Alan Sembolü
Turbalık

ilçe
Gölbaşı

GÖLLER

Özellikleri: Gölbaşı, Azaplı ve İneklı olmak üzere 3 gölden oluşmaktadır. Göllerin etrafı ıslak çayırliklar ve sık sazliklarla çevrilidir. Özellikle göçmen kuşlar için önemli bir konumda olan Gölbaşı Göllerinde ayrıca turba çıkarımı da yapılmaktadır. Alan dünyada nesli tehlike altında olan Turnanın üreme alanlarından biridir.

AKŞEHİR EBER GÖLÜ

05



GÖLLER


**Alan
Büyüküğü (ha)**
42.513


Yükselti (m)
966


**Ortalama
Alan Derinliğı**
100 cm

il
Afyonkarahisar,
Konya

Alan Sembolü
Göle maya çalan
Nasreddin hoca

ilçe
Bolvadin, Çay,
Sultandağı,
Akşehir,
Tuzlukçu


Özellikleri: Akarçay Kapalı Havzası'nda yer alan birbirine bağlı iki göldür. En derin yeri 6 m dir. Uluslararası öneme sahip sulak alanları arasındadır. Nasreddin Hoca'nın maya çaldığı göldür.

KARAKUYU SAZLIKLARI

06



GÖLLER


**Alan
Büyüküğü (ha)**
1.581


Yükselti (m)
1.006


**Ortalama
Alan Derinliğı**
80 cm

il
Afyonkarahisar

Alan Sembolü

ilçe
Dinar

Özellikleri: Yaz aylarına doğru leylek, balıkçıl, yalıçapkını, sakarmeke, uzunbacak, saz delicesi gibi birçok kuş türü vardır. Üreyen kuşlar arasında alacabalıkçıl, paspaş patka, saz delicesi, turna, küçük balaban ve nesli tehlike altında olan dikkuyruk başta gelir. Göl alanının tamamı yoğun sazlıklar, hasırotu, kamış ve nilüferlerle kaplıdır.

HAFİK GÖLLERİ

07



GÖLLER

 Alan Büyüküğü (ha) 32.450	 Yükselti (m) 1.290	 Ortalama Alan Derinliğı 50 cm
il Sivas	Alan Sembolü	ilçe Hafik

Özellikleri: Türkiye'nin çok az yerinde rastlanan jips karstı göllerinden olması nedeniyle önem taşır. Kalker gibi kolay eriyen bir kayaç türü olan ve göl çevresinde yaygın olarak bulunan jipsli arazide oyulan çukurda birikirken sularda oluşmuştur. Bölgede benzer özelliklerde irili ufaklı yaklaşık 15 adet göl bulunmaktadır.

DOĐU BEYAZIT SAZLIKLARI

08



SAZLIKLAR

 Alan Büyüküğü (ha) 6.368	 Yükselti (m) 1.530	 Ortalama Alan Derinliğı
il Ağı	Alan Sembolü	ilçe Doğı Beyazit




Özellikleri: Türkiye'nin en yüksek dağı Büyük Ağı Dağı'nın (5165 m) eteklerinde yer alan iki gölü ve bunların arasında uzanan geniş taşkın ovalarıyla bataklıkları kapsar. Alanda üreyen kuşlar arasında, çayır delicesi, erguvani balıkçıl, boz ördek, pasbaş patka, turna, kılıç gaga ve kızıl bacak sayılabilir.

SARISU SAZLIKLARI

09



SAZLIKLAR

 Alan Büyüküğü (ha) 4.800	 Yükselti (m) 1.850	 Ortalama Alan Derinliğı
il Ağı	Alan Sembolü	ilçe Patnos

Özellikleri: Alan, ıslak otlaklar, çayırlar, bataklıklar, küçük tatlı su gölleri ve geniş sazlıklardan oluşuyor. Sazlıklar, kuşların üreme ve barınması için ideal bir ortam oluşturuyor. Turnalar açısından önemli bir alan olan Sarısu Ovası'nda kuşların yanı sıra su samuru da yaşıyor.

NALLIHAN KUŞ CENNETİ

10



GÖLLER

 Alan Büyüküğü (ha) 200	 Yükselti (m) 475	 Ortalama Alan Derinliğı
il Ankara	Alan Sembolü Karaleylek	ilçe Beypazarı

Özellikleri: İstanbul ve Çanakkale Boğazları'ndan gelen kuş göç yolu üzerinde bulunan bu alan, ilkbahar ve sonbaharda göç eden kuşların beslenmeleri, dinlenmeleri, barınmaları ve bazı türlerin de üremeleri için uğrak yeridir. Geçit yapan, kışlayan ve üreyen 168 den fazla kuş türüne ev sahipliğı yapmaktadır.

AKTAŞ GÖLÜ

11




**Alan
Büyüküğü (ha)**
2.700


Yükselti (m)
1.798


**Ortalama
Alan Derinliğı**

il
Ardahan

Alan Sembolü

ilçe
Çıldır

GÖLLER

Özellikleri: Türkiye-Gürcistan sınır bölgesindeki yüksek platoda yer alan sığ bir tektonik göldür. Göl birkaç küçük dere tarafından beslenir ve su seviyesinin çok yüksek olduğı bahar aylarında Kura Nehri'ne boşalır. Suyun soda konsantrasyonu yüksektir. Göldeki adalar Başta Akpelikan olmak üzere bir çok kuş için önemli bir üreme noktasıdır.

ÇILDİR GÖLÜ

12




**Alan
Büyüküğü (ha)**
12.972


Yükselti (m)
1.962


**Ortalama
Alan Derinliğı**

il
Ardahan

Alan Sembolü

ilçe
Çıldır


GÖLLER

Özellikleri: Doğı Anadolu Bölgesi'nin en büyük tatlı su ve en büyük ikinci göldür. Yılın dört mevsiminde yapılabilen balıkçılık yöre halkı için önemli bir ekonomik gelir kaynağı teşkil etmektedir. Gölde balıkçılık önemli bir insan aktivitesi olup, kışın buz tutan gölde kalın buz tabakası kırılarak balık avlanmaktadır.

PUTKA GÖLÜ

13




**Alan
Büyüküğü (ha)**
39


Yükselti (m)
2.200


**Ortalama
Alan Derinliğı**
50 cm

il
Ardahan

Alan Sembolü

ilçe
Merkez

GÖLLER

Özellikleri: Ardahan il merkezine 8 km mesafedeki Putka Gölü, küçük ama kuşlar ve endemik bitkiler açısından zengin bir sulak alandır. Yoğun sazlıklarla kaplı olan Putka Gölü; angıt, boz ördek, karabatak, karabaş martı, kızkuşu, kızıl şahin gibi birçok yerli ve göçmen kuşa ev sahipliğı yapmaktadır. Ayrıca alanda, dünyada sayıları oldukça azalan Anadolu Dağ Turnası'na rastlanmıştır.

BÜYÜK MENDERES DELTA SI

14



DELTALAR


**Alan
Büyük lüğü (ha)**
9.161


Yükselti (m)
Deniz Seviyesi


**Ortalama
Alan Derinliğı**
150 cm

il
Aydın

Alan Sembolü
Tepeli Pelikan


ilçe
Yeni hisar,
Söke

Özellikleri: Delta, birkaç lagünle geniş tuzcul bataklıklar ve çamur düzlüklerinden oluşan ülkemizin Ege Denizi kıyısındaki en büyük deltasıdır. Nesli dünya çapında tehlikede olan tepeli pelikanın dünyadaki üçüncü büyük üreme kolonisinin buradadır.

BAFA GÖLÜ

15




**Alan
Büyüküğü (ha)**
12.281


Yükselti (m)
5


**Ortalama
Alan Derinliğı**
150 cm

GÖLLER

il
Aydın,
Muğla

Alan Sembolü
Orkide

ilçe
Yenihisar,
Söke, Milas

Özellikleri: Nesli tehlike altında başta tepeli pelikan ve küçük karabatak gibi kuş türlerinin üreme ve kışlama ortamıdır. Yaklaşık 2000 yaşında olan ve ülkemizde bilinen en yaşlı zeytin ağacı Bafa Gölü'nün kenarında yaşıyor. Çevresinde yaklaşık 20 tür orkide türü yetişiyor.

MANYAS (KUŞ) GÖLÜ

16



GÖLLER


 Alan Büyüküğü (ha) 20.400	 Yükselti (m) 18	 Ortalama Alan Derinliğı 150 cm
il Balıkesir	Alan Sembolü Küçük Karabatak	ilçe Gönen, Manyas, Bandırma

Özellikleri: Türkiye'nin en önemli su kuşu üreme ve konaklama alanlarından biridir. Alanda önemli sayıda küçük karabatak, tepeli pelikan, gece balıkçılı, alacabalıkçıl ve kaşıkçı ürer. Kuş Cenneti Milli Parkı'nda kuş gözlem kulesi ve ziyaretçi merkezi bulunmaktadır.

SODALI (ARIN) GÖLÜ

17




**Alan
Büyüküğü (ha)**
1.657


Yükselti (m)
1.650


**Ortalama
Alan Derinliğı**

il
Bitlis

Alan Sembolü

ilçe
Adilcevaz

GÖLLER

Özellikleri: Sıg bir göl olan Sodali (Arin) Gölü'nün suları adından da anlaşılacağı üzere sodalıdır. Kuşlar açısından özellikle göç döneminde dünya ölçeğinde önemli bir alandır. Dünyada nesli tehlikede olan dikkuyruklar alanda üremektedir.

BATMIŞ GÖLÜ

18




**Alan
Büyüküğü (ha)**
1.508


Yükselti (m)
2.210


**Ortalama
Alan Derinliğı**

il
Bitlis

Alan Sembolü

ilçe
Adilcevaz

GÖLLER

Özellikleri: Gölün etrafı yöre halkı tarafından 'cil' denilen bitki ile çevrilidir. Batmış Gölü, yöre halkının deymi ile Cil Gölü, Doğu Anadolu Bölgesi'nin en önemli kuş üreme alanlarındanr. Alanda turna, balaban ve küçük kerkenez üremektedir.

NAZİK GÖLÜ

19




**Alan
Büyüküğü**
4.702


Yükselti (m)
1.816


**Ortalama
Alan Derinliğı**

il
Bitlis

Alan Sembolü

ilçe
Ahlat

GÖLLER

Özellikleri: Gölün suları tatlıdır. Göl, akarsu kaynakları, ilkbaharda eriyen kar suları ve yağmur suları ile beslenmektedir. Gölün en önemli özelliklerinden birisi kış mevsiminde üzerinden araç geçecek şekilde donmasıdır. Kışın, göl çevresindeki yerleşmeler arasındaki ulaşım donan göl üzerinden sağlanmaktadır.

NEMRUT KALDERASI

20



Alan
Büyüküğü (ha)
4.589

Yükselti (m)
2.247

Ortalama
Alan Derinliğı
50 m

GÖLLER

il
Bitlis

Alan Sembolü

ilçe
Tatvan,
Güroymak

Özellikleri: Yaklaşık 10 kilometrelik genişliğıyle dünyanın en büyük kraterlerinden biridir. Üzerindeki krater gölü, dünyanın en büyük ikinci kaldera gölüdür. Kadife ördek üremektedir. Kaldera, aynı zamanda sadece burada yetişen ters laleleriyle de dünyaca üne sahiptir.

YENİÇAĞA GÖLÜ

21



GÖLLER


**Alan
Büyüküğü (ha)**
521


Yükselti (m)
976


**Ortalama
Alan Derinliğı**
5 m

il
Bolu

Alan Sembolü

ilçe
Yeniçağa

Özellikleri: Kuzeyindeki turbalık alanlarla öne çıkmaktadır. 100'e yakın kuş türünün tespit edilmiştir. En önemli türü gölün kuzeyinde kuluçkaya yatan turnalardır. Alanda, arı şahini, bıldırcın kılavuzu, balık kartalı, angıt ve şah kartalı gibi kuş türleri gözlemlenebilmektedir. Bazı nadir bitki türleri de bulunur.

KARAMURAT GÖLÜ

22



Alan
Büyüküğü (ha)
5

Yükselti (m)
710

Ortalama
Alan Derinliğı

il
Bolu

Alan Sembolü

ilçe
Mudurnu

GÖLLER

Özellikleri: Mudurnu'ya 30 km uzaklıktaki Karamurat Gölü'nün, üç tarafı dağlarla çevrilidir. Göl, bu yamaçlardan gelen sular ve dipten kaynayan sularla beslenir. Su seviyesi mevsime göre değışiklik gösterir. Etrafi sazlık alanlar ve turbalıkla kaplı olan gölde, bazı tatlı su balıkları yaşamaktadır.

BURDUR GÖLÜ

23




**Alan
Büyüküğü (ha)**
25.096


Yükselti (m)
850


**Ortalama
Alan Derinliğı**
100 m

il
Burdur, Isparta

Alan Sembolü
Dikkuyruk Ördek

ilçe
Merkez


GÖLLER

Özellikleri: Göller bölgesinde yer alan önemli göllerinden birisidir. Suları acıdır. Burdur dişli sazancığı dünyada sadece Burdur Gölünde yaşamaktadır. Bununla birlikte nesli küresel ölçekte tehlike altında olan dikkuyruk ördeğinin dünya popülasyonunun büyük bir bölümü kışlamak için gölü kullanmaktadır.

ÇORAK GÖLÜ

24




**Alan
Büyüküğü (ha)**
1.150


Yükselti (m)
1.050


**Ortalama
Alan Derinliğı**

il
Burdur

Alan Sembolü

ilçe
Yeşilova

GÖLLER




Özellikleri: Özellikle göldeki su seviyesinin yüksek olduğı yıllarda Angıt ve çamurcun kış aylarında alanı yoğun olarak kullanır. Ayrıca göl etrafındaki arazilerde dikenli keler, tilki, yaban domuzu, kara tosbağıası, alaca sansar gibi memeliler de görölmektedir.

GÖLHİSAR (YAMADI) GÖLÜ

25



GÖLLER

 Alan Büyüküğü (ha) 510	 Yükselti (m) 1.004	 Ortalama Alan Derinliğı 2 m
il Burdur	Alan Sembolü	ilçe Gölhisar


Özellikleri: Gölhisar Gölü'nde çeltikçi, saz tavuğı, uzunbacak, gri balıkçıl, erguvani balıkçıl, su yelvesi, orman düdükçünü, boz ördek, çamurcun, fiyu, yeşilbaş ve daha birçok kuş türü gözlemlenebilmektedir.

KARATAŞ GÖLÜ

26



GÖLLER


**Alan
Büyüküğü (ha)**
1.128


Yükselti (m)
1.060


**Ortalama
Alan Derinliğı**
1 m

il
Burdur

Alan Sembolü

ilçe
Karamanlı

Özellikleri: Sığ bir tatlı su gölü olan Karataş Gölü'nde yoğun sazlıklar bulunmaktadır. Gölde bol miktarda yayın balığı bulunmaktadır. Flamingo, angıt ve mahmuzlu kız kuşu türleri için önemli bir alandır.

YARIŞLI (KOCAPINAR) GÖLÜ

27



GÖLLER


**Alan
Büyüküğü (ha)**
1.400


Yükselti (m)
950


**Ortalama
Alan Derinliğı**
1 m

il
Burdur

Alan Sembolü

ilçe
Yeşilova

Özellikleri: Yarışlı (Kocapınar) Gölü, Göller Yöresinin en küçük göllerindendir. Ortasında bir de adacığı vardır. Suyu tuzludur ve flamingo başta olmak üzere birçok kuşa ev sahipliğı yapmaktadır.

SALDA GÖLÜ

28




**Alan
Büyüküğü (ha)**
4.800


Yükselti (m)
1.139


**Ortalama
Alan Derinliğı**
185 m

il
Burdur

Alan Sembolü

ilçe
Yeşilova

GÖLLER

Özellikleri: Her türlü su sporuna elverişlidir Yuvarlak bir görünümü vardır. Gölün çevresindeki dağlar, sık çam ağaçlarıyla örtülü olmasına da bağılı olarak gölün suyu oldukça temizdir. Dünyanın en berrak göllerinden biri olarak bilinir. Göl çevresinde tabii kumsallar mevcuttur.

KOCAÇAY DELTASI

29



DELTALAR

 Alan Büyüküğü (ha) 3.324	 Yükselti (m) Deniz Seviyesi	 Ortalama Alan Derinliğı 1 m
il Bursa	Alan Sembolü	ilçe Karacabey

Özellikleri: Kumul bitkileri, longoz ormanları ve gölleiyle birçok doğal yaşama ev sahipliğı yapmaktadır. Karaleylek, pasbaş patka, bataklık kırlangıcı, akça cılıbit, balıkçılar, kuğı, yeşilbaş, çıkıkçın, macar ördeğı, elmabaş patka, ak kuyruklu kartal, sumru ve ağaçkakan türünün var olduğı, göç esnasında küçük karabatak ve ak pelikan gibi kuşlara ev sahipliğı yapıyor.

ULUABAT GÖLÜ

30




**Alan
Büyüküğü (ha)**
13.500


Yükselti (m)
9


**Ortalama
Alan Derinliğı**
2 m

GÖLLER

il
Bursa

Alan Sembolü
Nilüfer

ilçe
Nilüfer,
Karacabey,
Mustafakemalpaşa

Özellikleri: Göl üzerinde en büyüğü Halilbey Adası olmak üzere irili ufaklı dokuz adet ada bulunmaktadır. Göl bu özelliğı nedeni ile Ramsar alanlarımızdan biridir. Hem tarihiyle hem de eşsiz doğaı güzellikleriyle masallardaki yerlere benzer.

İŞIKLI GÖLÜ

31



Alan
Büyüküğü (ha)
7.300

Yükselti (m)
821

Ortalama
Alan Derinliğı
150 cm

il
Denizli

Alan Sembolü

ilçe
Çivril

GÖLLER


Özellikleri: Işıklı Gölü ya da Çivril Gölü, Denizli ve Afyonkarahisar illeri arasında, Çivril ovası üzerinde yer alan bir tatlı su gölüdür. Göl su kuşları için önemli bir yaşam, yumurtlama, kuluçka ve göç ortamı oluşturmaktadır.

ERZURUM BATAKLIĐI

32



SAZLIKLAR


**Alan
Büyüküğü (ha)**
3.300


Yükselti (m)
1.750


**Ortalama
Alan Derinliğı**

il
Erzurum

Alan Sembolü

ilçe
Yakutiye


Özellikleri: Evliya Çelebi'nin övdüğü ve bir gezginin "Görmeyenlerin inanması mümkün değil. Bu bataklıklarda o kadar çok kuş var ki, yerde toprak, gökte güneş görünmüyor." diye tarif ettiği yer çevresinde nesli tehlikedeki sürmeli kızkuşunu, angıt, turna ve ak kanatlı sumruyu, büyük korubeni keleşini görebilirsiniz.

BALIKDAMI SAZLIKLARI

33



SAZLIKLAR


**Alan
Büyüküğü (ha)**
1.001


Yükselti (m)
799


**Ortalama
Alan Derinliğı**

il
Eskişehir

Alan Sembolü

ilçe
Sivrihisar


Özellikleri: Bilinmeyen en önemli özelliğı; Asya, Avrupa ve Afrika kıtalarından kanat çırparak yola çıkan binlerce göçmen kuşun konaklama merkezi olmasıdır. Bunun yanı sıra kızılkanat, yayın, turna, sarıbalık, su samuru, porsuk, tatlı su karidesi gibi canlılar da bulunmaktadır.

EĐİRDİR GÖLÜ

34



GÖLLER


**Alan
Büyüküğü (ha)**
50.821


Yükselti (m)
918


**Ortalama
Alan Derinliğı**
14 m

il
Isparta

Alan Sembolü
Kerevit

ilçe
Eğirdir, Yalvaç,
Senirkent,
Gelendost

Özellikleri: En önemli göllerinden birisidir. Suyu tatlıdır. Çevresi ormanlıdır. Genelde camgöbeğı renginde olan göl; bazı gün ve saatlerde değışik renklere büründüğü için halk arasında yedi renkli olarak anılmaktadır.

KOVADA GÖLÜ

35




**Alan
Büyüküğü (ha)**
884


Yükselti (m)
906


**Ortalama
Alan Derinliğı**
3 m

il
Isparta

Alan Sembolü

ilçe
Eğirdir

GÖLLER


Özellikleri: Bitki zenginliğı ve yaban hayatı çeşitliliğı, açık havada dinlenme ve eğlenme imkanları bakımından büyük potansiyele sahip olması, doğal kaynakların ender bir peyzaj bütünlüğü içinde bir araya gelmesi gölü ve çevresini milli park yapmaya yetmiştir. Gölde, sazan, kadife, tatlı su levreğı ve tatlı su ıstakozu yaşamaktadır.

DANAMANDIRA GÖLLERİ

36



GÖLLER


**Alan
Büyüküğü (ha)**
10


Yükselti (m)
190


**Ortalama
Alan Derinliğı**
1 m

il
İstanbul

Alan Sembolü

ilçe
Silivri

Özellikleri: Danamandıra köyünün güneybatısında yer alan önemli bir sulak alan ve kuş alanı olarak değerlendirilmektedir. Ulusal çapta nadir bitki türlerinin birkaçını barındıran alanlar, kışın konaklayan turna, ördek, kuğu ve kazlar için önemli bir yaşam alanıdır.

GEDİZ DELTASI

37



DELTALAR


**Alan
Büyüklüğü (ha)**
20.400


Yükselti (m)
Deniz Seviyesi


**Ortalama
Alan Derinliği**
1 m

il
İzmir

Alan Sembolü
Flamingo

ilçe
Karşıyaka,
Menemen

Özellikleri: Tuzlu, tatlı ve acı su ekosistemlerini içeren sulak alan mozağıdır. Deniz sınırının büyük kısmı üzeri deniz börülceleri ve midye kabuklarıyla kaplı kum bantlarından oluşur. Alan aynı zamanda flamingonun en büyük üreme kolonilerinden birini barındırmaktadır.

KÜÇÜK MENDERES DELTASI

38



DELTALAR


**Alan
Büyüküğü (ha)**
1.500


Yükselti (m)
Deniz Seviyesi


**Ortalama
Alan Derinliğı**
1 m

il
İzmir

Alan Sembolü


ilçe
Selçuk

Özellikleri: Oluşturduğu alüvyal ova zengin bir kıyı sulak alanıdır. Kuşadası Körfezi'nde, Selçuk ilçesinin kuzeybatısında, Küçük Menderes Nehri'nin denize döküldüğü yerde oluşmuş bir deltadır. Çoğunluğu tarım alanına dönüştürülmüş deltada, kumullar, sazlıklar, geniş bataklıklar (Elaman ve Akgöl bataklıkları), bir tatlı su gölü (Çakal Gölü) ve hafif tuzlu bir göl (Gebekirse Gölü) bulunur.

AYGIR GÖLÜ

39




**Alan
Büyüküğü (ha)**
2.941


Yükselti (m)
2.300


**Ortalama
Alan Derinliğı**
5 m

il
Kars

Alan Sembolü
Kadife Ördek

ilçe
Susuz


GÖLLER

Özellikleri: Kadife ördeğın üreme alanı olan Aygır, oldukça zengin bir balık potansiyeline sahiptir. Çevresindeki tepeler oldukça diktir. Bu yüzden yamaçlarındaki bitki çeşitliliğı fazla olmayan Aygır Gölü ve çevresinde yüksek dağ çayırları daha çok ön plana çıkmaktadır.

ÇALI GÖLÜ

40




**Alan
Büyüküğü (ha)**
34


Yükselti (m)
2.300


**Ortalama
Alan Derinliğı**
50 cm

GÖLLER

il
Kars

Alan Sembolü

ilçe
Digor

Özellikleri: Karabaşlı martıların üreme kolonisi dışında, dünya çapında soyu tehlikede olan dikkuuyruk ördekleri, elmabaş patka, kaşıkgaga, tepeli patka ve boz ördek gibi ördek türleri, sakarmeke ve diğer birçok su kuşu da bu gölü mesken tutmuş. Yüksek irtifa yüzünden bazen nisan ayına kadar gölün buzları çözölmüyor.

KUYUCUK GÖLÜ

41



GÖLLER

 Alan Büyüküğü (ha) 416	 Yükselti (m) 1.627	 Ortalama Alan Derinliğı
il Kars	Alan Sembolü Angıt Kuşu	ilçe Kuyucuk

Özellikleri: Kuşlar açısından Kars ilindeki en önemli alandır. Türkiye'nin nesli tehlike altında kuş türü olan dikkuyruk ördeğinin ve sibiryaya kazının yanı sıra en az 220 türden binlerce kuşu barındırmaktadır. Yerli ve yabancı turistlerin uğradığı kuş gözlemcileri, doğa ve yaban hayatı fotoğrafçıları için önemli bir alandır.

SULTANSAZLIđI

42



SAZLIKLAR

 Alan Büyüküğü (ha) 17.200	 Yükselti (m) 1.074	 Ortalama Alan Derinliđi
il Kayseri	Alan Sembolü Sazlıklar	ilçe Develi, Yahyalı, Yeşilhisar

Özellikleri: Step ekosisteminde eşine az rastlanan tatlı ve tuzlu su ekosistemlerini bir arada bulundurması ve Afrika ile Avrupa arasındaki göçmen kuşların kullandığı iki ana göç yolunun kesişme noktası olması sebebiyle ülkemizdeki en önemli korunan alanlardan birisidir.

METRUK TUZLASI

43



 Alan Büyüküğü (ha) 850	 Yükselti (m) Deniz Seviyesi	 Ortalama Alan Derinliğı 1.5 m
il Muğla	Alan Sembolü	ilçe Milas

GÖLLER




Özellikleri: Tuzla Gölünün hafif tuzlu, acımsı suyu kuşların yaşamsal besin kaynağı olan balık, deniz yosunları ve küçük canlıları barındırır. Nadir kuşlardan Tepeli ve Beyaz Pelikan burada gözlenebilir. Alan, Balık Kartalı, Gri Balıkçıl, Ak Balıkçıl, birçok kaz ve ördek türüne ev sahipliğı yapmaktadır. Ayrıca alan çevresinde, su kaplumbağası çeşitli yılan türleri, yabandomuzu, porsuk, tilki ve oklukirpi gibi türlere rastlanabiliyor.

HÜRMETÇİ SAZLIĞI

44



SAZLIKLAR

 Alan Büyüküğü (ha) 3.305	 Yükselti (m) 1.032	 Ortalama Alan Derinliğı 150 cm
il Kayseri	Alan Sembolü	ilçe Karpuzsekisi


Özellikleri: Nesli tehlikedeki Karaleylek, Angıt, Kaşıkçı, Bıyıklı sumru, Sürmeli kızkuşu, Mahmuzlu kızkuşu gibi türler bölgede görölüyor. Yılkı atı, kurt, tilki, porsuk, gelincik, gelengi, kır tavşanı gibi türlerin bölgede üremesi ve barınması bölgenin önemini artırmaktadır.

ZAMANTI NEHRİ

45



GÖLLER


**Alan
Büyüküğü (ha)**


Yükselti (m)
1.200


**Ortalama
Alan Derinliğı**

il
Kayseri

Alan Sembolü
Rafting

ilçe
Pınarbaşı

Özellikleri: Seyhan Nehri'nin batı ve en büyük koludur. Adana yakınlarında Göksu ırmağıyla birleşerek Seyhan Nehri'ni oluşturur. Zamantı suyu Türkiye'nin rafting yapılan en önemli ırmaklarından birisidir.

İĞNEADA LONGOZU

46



SAZLIKLAR


 Alan Büyüküğü (ha) 3.155	 Yükselti (m) 15	 Ortalama Alan Derinliğı 150 cm
il Kırklareli	Alan Sembolü Longoz Ormanı	ilçe Demirköy

Özellikleri: Bölge; tatlı ve tuzlu su gölleri, kıyı kumulları, tatlı ve hafif tuzlu bataklıkları, subasar ormanları ile önemli bir sulak alanımızdır. Nesli tehlike altında olan küçük karabatak, akkuyruklu kartal ve küçük kerkenez İğneada'nın sağlıklı ekosistemini temsil eden 3 gösterge kuş türüdür. Bunun yanı sıra ülkemizde sadece kuzey Trakya'da görülen Küçük Yeşil Ağaçkakan İğneada'da öne çıkan önemli bir kuş türüdür.

SEYFE GÖLÜ

47




**Alan
Büyüküğü (ha)**
10.700 ha


Yükselti (m)
1.200


**Ortalama
Alan Derinliğı**
30 cm

GÖLLER

il
Kırşehir

Alan Sembolü
Toy

ilçe
Mucur,
Boztepe

Özellikleri: Nesli dünya çapında tehlikede olan kuş türlerinden biri olan toyun beslenme ve üreme alanıdır. Tuz Gölü'nden sonra flamingonun ülkemizdeki en önemli üreme alanıdır. Göl çevresi ise sonbaharda leyleklerin önemli toplanma alanlarından biridir.

TUZLA PALAS GÖLÜ

48



GÖLLER

 Alan Büyüküğü (ha) 2.720	 Yükselti (m) 1.137	 Ortalama Alan Derinliğı
il Kayseri	Alan Sembolü Tuz Çıkarımı	ilçe Sarıođlan, Bünyan

Özellikleri: Çevresinde sazlıklar, sulak çayırlar, tuzcul bitki bozkırları, mera ve tarım alanları bulunur. Nesli tehlike de olan türler arasında bulunan Toy, büyük cılıbit, akçacılıbit, angıt, mahmuzlu kızkuşu, küçük kerkenez gibi kuş türlerinden bazıları bölgede göç döneminde görülmekte, bazıları ise bölgede üremektedir.

KIZÖREN OBRUĐU

49



Alan
Büyüküğü (ha)
127

Yükselti (m)
925

Ortalama
Alan Derinliğı

il
Konya

Alan Sembolü
Oluşumu

ilçe
Obruk

GÖLLER

Özellikleri: İnce uzun bir görünüme sahiptir. Obruk platosu üzerinde kireç taşı tabakaları üzerinde gelişmiş karstik şekillerden olan obruklara rastlandığından bu ismi almıştır. Bunların en büyüğü Kızören obruğudur. Obruk gölünde sazan balığı yaşamaktadır. Çevresi kıraç tepe ve bozkırdır.

MEKE MAARI

50




**Alan
Büyüküğü (ha)**
202


Yükselti (m)
981


**Ortalama
Alan Derinliğı**
100 cm

il
Konya

Alan Sembolü
Oluşum Şekli

ilçe
Karapınar


GÖLLER

Özellikleri: Ortasında adacıklar bulunan bir krater gölüdür. Sönmüş bir volkan kraterinin suyla dolmasıyla oluşan ve ortasında adacıklar bulunan bir krater gölüdür. "Anadolu'nun Gözü" olarak bilinen göl, jeolojik yapısı sebebiyle potansiyel olarak eko turizm açısından değerlendirilmesi gereken önemli bir alandır.

YUNAK-AKGÖL

51




**Alan
Büyüküğü (ha)**
115


Yükselti (m)
890


**Ortalama
Alan Derinliğı**
50 cm

il
Konya

Alan Sembolü

ilçe
Yunak

GÖLLER

Özellikleri: 1983 yılında bozulmuş günümüzde yeniden hayata döndürülmüş bir sulak alandır. Sazlıkların yer aldığı bölümde küçük batağan, çamurcun yeşilbaş, kaşıkgağa, angıt, gri balıkçıl, büyük akbalıkçıl küçük akbalıkçıl, su tavuğı, karabatak, sakarmeke, su kılavuzu, ince gagalı martı ve akkanatlı sumru gibi kuşlar tespit edilmiştir.

UYUZ GÖLÜ

52




**Alan
Büyüküğü (ha)**
15


Yükselti (m)
1.185


**Ortalama
Alan Derinliğı**
30 cm

il
Konya

Alan Sembolü
Dikkuyruk Ördek

ilçe
Kulu

GÖLLER

Özellikleri: Tatlı su gölünün bir diğeri adı Kömüşini Gölüdür. Göl yeraltı suları ile beslenir ve güney ve batı kıyılarında geniş sazlıkları bulunur. Kuşlar için önemli bir üreme alanıdır. Nesli dünya ölçeğinde tehlike altında olan Dikkuyruk Ördek alanda üremektedir.

KULU GÖLÜ

53



Alan
Büyüküğü (ha)
860

Yükselti (m)
950

Ortalama
Alan Derinliğı
50 cm

il
Konya

Alan Sembolü
Flamingo

ilçe
Kulu

GÖLLER




Özellikleri: Suları hafif tuzludur. Alanda önemli sayılarda flamingo, kılıçgaga Akdeniz martısı ve gülen sumru, uzun bacak gibi kuş türleri bulunmaktadır. Alanda üreyen martı ve sumrular koloniler halinde adacıklarda kuluçkaya yatar.

EREĞLİ SAZLIKLARI

54



SAZLIKLAR

 Alan Büyüküğü (ha)	 Yükselti (m) 998	 Ortalama Alan Derinliğı
il Konya, Karaman	Alan Sembolü	ilçe Ereğli Karapınar, Ayrancı

Özellikleri: Ereğli Sazlıkları, Ereğli ilçe merkezinin 30 km batısında, Konya Kapalı Havzası içerisinde yer alır. Kuzeyde Karacadağ, güneyde ise Toroslar'ın Bolkar Dağları ile sınırlanan sığ bataklık, sazlık, tatlı su gölleri ve tuzcul stepten oluşan bir alandır.

ACIGÖL

55




**Alan
Büyüküğü (ha)**
120


Yükselti (m)
1.000


**Ortalama
Alan Derinliğı**
300 m

il
Konya

Alan Sembolü

ilçe
Karapınar

GÖLLER

Özellikleri: Konya kapalı havzasının güneyinde Meke Maarının kuzeyinde yer alır. Alanın etrafında büyük ölçüde tuzcul çayırlardan oluşmaktadır. Volkanik karakterli bir göl olup, içerdığı sülfatlı tuzlar nedeni ile adını almıştır.

GÖKSU DELTASI

56



GÖLLER

 Alan Büyüküğü (ha) 14.480	 Yükselti (m) 0	 Ortalama Alan Derinliğı
il İçel	Alan Sembolü Saz Horozu	ilçe Silifke

Özellikleri: Çok sayıda su kuşuna üreme, beslenme, kışlama ve konaklama olanağı sağlar. Bugüne kadar yapılan gözlemlerde 328 tür kuş alanda saptanmıştır. Alanda üreyen erguvani balıkçıl, alaca balıkçıl, gece balıkçılı, yaz ördeğı ve İzmir yalıçapkını önemli türlerdir.

DALYAN SULAK ALANLARI

57




**Alan
Büyüküğü (ha)**
1.500


Yükselti (m)
0


**Ortalama
Alan Derinliğı**

il
Muğla

Alan Sembolü
Kaplumbağa

ilçe
Köyceğiz,
Ortaca

GÖLLER




Özellikleri: Tatlı su gölleri, sazlık alanları, kumul ekosistemleri ile önemli sulak alanlardan biridir. 4200 metre uzunluğunda kumsalı vardır. Kumsallar, deniz kaplumbağaları için önemli üreme alanıdır. Kuzeyinde bulunan Köyceğiz Gölü'nün denize boşaldığı yerde bulunmaktadır.

GİRDEV GÖLÜ

58



GÖLLER

 Alan Büyüküğü (ha) 520	 Yükselti (m) 1.730	 Ortalama Alan Derinliğı 100
il Muğla	Alan Sembolü	ilçe Fethiye

Özellikleri: Tektonik oluşumlu bir göldür. 66 adet doğal su kaynağı vardır. Alanda turna kuşu küçük ak balıkçıl, kıl kuyruk, küçük kartal gibi türler başta olmak üzere 106 kuş türü, 41 de bitki türü bulunmaktadır.

BULANIK OVASI

59



SAZLIKLAR

 Alan Büyüküğü (ha) 8.000	 Yükselti (m) 1.460	 Ortalama Alan Derinliğı
il Muş	Alan Sembolü Toy	ilçe Bulanık




Özellikleri: Murat Nehri'nin üzerinde yer alan bir taşkın ovasıdır. Kuzeyinde tepelerle sınırlıdır, güneyde ise tarım alanları ve otlaklar vardır. Hızlı akan nehrin yatağı üzerinde kum ve çakıl adacıkları bulunur. En önemli kuş türleri arasında nesli tehlike altında olan toy, telli turna ve küçük karabatak üremektedir.

İRÖN SAZLIĐI

60



SAZLIKLAR

 Alan Büyüküğü (ha) 6.000	 Yükselti (m) 1.275	 Ortalama Alan Derinliğı
il Muş	Alan Sembolü	ilçe Güroymak


Özellikleri: İron Sazlığında akarsular, soğuksu ve sıcak su kaynakları, göller ve sazlık-bataklık alanlar oluşturmaktadır. Çok geniş sazlık barındıran alan su kuşları için önemli bir yaşam, yumurtlama, kuluçka ve göç ortamı oluşturmaktadır.

KARAGÖL-ÇİNİLİ GÖLÜ

61



GÖLLER


**Alan
Büyüküğü (ha)**
2.5


Yükselti (m)
2.600


**Ortalama
Alan Derinliğı**
100 m

il
Niğde

Alan Sembolü
Toros Kurbağıası

ilçe
Ulukışla

Özellikleri: Bolkar Dağlarında yer alan önemli buzul gölleridir. Yeraltı suları ve karların erimesi ile beslenir. Suyu içmeye elverişlidir. Dünyada sadece Toros Dağlarında bulunan Toros Kurbağıasının yaşam alanıdır.

KIZILIRMAK DELTASI

62



DELTALAR

 Alan Büyüküğü (ha) 21.700	 Yükselti (m) 5	 Ortalama Alan Derinliğı 150 cm
il Samsun	Alan Sembolü Turna, Mersin Balığı	ilçe Bafra, Ondokuzmayıs, Alaçam

Özellikleri: 355 bitki türü ile ülkemizde bitkiler için önemli bir yaşam alanı olmasının yanı sıra sahip olduğu onlarca değişik habitat nedeni ile de 321 kuş türüne ev sahipliğı yapmaktadır. Ayrıca nesli dünya ölçeğinde tehlikede olan Mersin Balıkları da burada yaşamaktadır.

LADİK GÖLÜ

63




**Alan
Büyüküğü (ha)**
870


Yükselti (m)
950


**Ortalama
Alan Derinliğı**
10 m

il
Samsun

Alan Sembolü
Yüzen Adalar

ilçe
Ladik

GÖLLER

Özellikleri: Turna balığı, tatlı su levreğı, tahta balığı, sazan, kızılkanat gibi balık türlerinin yanı sıra Gece Balıkçılı, Alaca Balıkçıl, Küçük Ak Balıkçıl, Erguvanı Balıkçıl, Kara Leylek, Yeşilbaş gibi kuş türlerine de ev sahipliğı yapar.

YEŞİLIRMAK DELTASI

64



DELTALAR

 Alan Büyüküğü (ha) 3.000	 Yükselti (m) 0	 Ortalama Alan Derinliğı
il Samsun	Alan Sembolü Mersin Balığı	ilçe Çarşamba, Terme

Özellikleri: Yeşilirmak Deltası Türkiye'nin Karadeniz kıyılarındaki en büyük deltadır. Mersin Balığının yaşadığı nadir alanlardan biridir. Deltanın bazı bölümlerinde Gagalı, Dumanlı, Akçasaz ve Ahubaba adlı küçük göl ve lagünler bulunur. Terme Bölgesinde eski Amazonların yaşadığına dair hikâyeler bulunmaktadır.

SARIKUM GÖLÜ

65




**Alan
Büyüküğü (ha)**
785


Yükselti (m)
3


**Ortalama
Alan Derinliğı**
150 cm

il
Sinop

Alan Sembolü

ilçe
Sarıcum

GÖLLER

Özellikleri: Alandaki 522 bitki türünden 16 tanesi endemiktir. Sarıkum Gölünde 281 kuş türü yayılış gösterir. Alanda bulunan önemli kuş türleri arasında, Sibiryaya Kazı, Dikkuyruk Pasbaş Patka, Gökkuşgun Ala Doğan ve Bıldırcın Kılavuzu türleridir.

TÖDÜRGE GÖLÜ

66



GÖLLER

Alan
Büyüküğü (ha)
750

Yükselti (m)
1.295

Ortalama
Alan Derinliğı
20 m

il
Sivas

Alan Sembolü

ilçe
Hafik, Zara

Özellikleri: Yukarı Kızılırmak Havzası'nda yer alan çok hafif tuzlu bir göldür. Gölde çok çeşitli ve bol miktarda balık bulunmaktadır. Gölün doğusunda iki tane adacık dikkati çekmektedir. Buralar Turnaların uğrak yerleridir.

ERÇEK GÖLÜ

67




**Alan
Büyüküğü (ha)**
9.520


Yükselti (m)
1.800


**Ortalama
Alan Derinliğı**
30 m

GÖLLER

il
Van

Alan Sembolü

ilçe
Erçek

Özellikleri: Tektonik bir çöküntüde oluşmuş ve önü kuzeybatısında bir lav akımıyla kapanmış alkali bir göldür. Göl çevresindeki bataklık ve otlaklarda hayvancılık yapılır. Kılıçgaga, cılıbit, kara boyunlu batağan, angıt, kızıl boyunlu batağan, dikkuyruk, akça cılıbit, kızılacak doğu kamışcını gibi su kuşları görülür.

İZMİT KÖRFEZİ

68



GÖLLER

Alan
Büyüküğü (ha)
100

Yükselti (m)
0

Ortalama
Alan Derinliğı
2 m

il
İzmit

Alan Sembolü

ilçe
Ovacık

Özellikleri: Deniz ulaşımına son derece müsait doğal bir liman halindedir. Körfez, Aynı zamanda da özellikle göçmen kuşlara ev sahipliğı yapmaktadır. Alanda 121 kuş türü bulunmaktadır.

EDREMİT SAZLIKLARI

69



SAZLIKLAR


**Alan
Büyüküğü (ha)**
150


Yükselti (m)
1.800


**Ortalama
Alan Derinliğı**
50 cm

il
Van

Alan Sembolü


ilçe
Edremit

Özellikleri: Edremit Sazlıkları, sığ bir dalyan ve az miktarda kalan sazlıklardan oluşmakta olup, Van ile Edremit arasında kalmaktadır. Alan ile Van Gölü arasında bir set oluşmuş olup, kurak dönemlerde sazlıklar gölden ayrılmaktadır.

UZUNGÖL

70




**Alan
Büyüküğü (ha)**
1.625


Yükselti (m)
1.090


**Ortalama
Alan Derinliğı**
15 m

GÖLLER

il
Trabzon

Alan Sembolü

ilçe
Çaykara

Özellikleri: Bir set gölü olan Uzungöl ve çevresindeki bitki ve yaban hayatı zenginliğı ile manzara bütünlüğü oluşturmaktadır. Bölgedeki hayvan varlığı olarak; dağkeçisi, karaca, ayı, kurt, yaban domuzu, sansar, porsuk, vaşak, çakal, tilki, tavşan, sincap, yaban ördeğı, göl alabalığı ve dere alabalığına rastlanılmaktadır.

AYVALIK KIYI EKOSİSTEMİ

71




**Alan
Büyüküğü (ha)**
25.810


Yükselti (m)
25


**Ortalama
Alan Derinliğı**

il
Balıkesir

Alan Sembolü

ilçe
Ayvalık

GÖLLER


Özellikleri: Gölcük Gölü bir krater gölü olması nedeniyle ve çevresinde kirletici bir kaynak bulunmaması nedeniyle oldukça temiz bir su kütesidir. Bu tip göllerin karakteristik yapısında bataklık ve sazlık alanlar bulunmamaktadır. Ege Denizi kıyı bölgesinin kuzeyinde koylar, körfezler ve adalar arasında bir yerleşimdir.

ÇELEBİBAĞ SAZLIKLARI

72



SAZLIKLAR


**Alan
Büyüküğü (ha)**
2.059


Yükselti (m)
1650-1750


**Ortalama
Alan Derinliğı**
150 cm

il
Van

Alan Sembolü

ilçe
Erçiş

Özellikleri: Van Gölü'nün kuzeydoğı kıyısında, Erçiş ilçesinin hemen güneyinde yer alan sulak alan sistemini içerir. Yaz ördeğı, pasbaş pakta, turna ve uzunbacak alanda üreyen önemli kuş türlerindedir. İnci kefali alanda bulunan endemik balık türlerindedir.

TURNA GÖLÜ

73




**Alan
Büyüküğü (ha)**
704


Yükselti (m)
2.600


**Ortalama
Alan Derinliğı**

il
Van

Alan Sembolü

ilçe
Merkez

GÖLLER

Özellikleri: Bir diğeri adı da Keşiş Gölü'dür. Eskiden yapay bir gölet durumundayken, kaynaklarla beslenerek bugünkü halini almıştır. Suyu tatlıdır, bitki ve kuş çeşitliliğı bakımından önemlidir. Özellikle nesli tehlike altında olan kadife ördek alanda üremektedir.

BENDİMAHI DELTASI

74



DELTALAR


**Alan
Büyüküğü (ha)**
9.267


Yükselti (m)
1.720


**Ortalama
Alan Derinliğı**
150 cm

il
Van

Alan Sembolü


ilçe
Muradiye

Özellikleri: Nesli tehlike altındaki yaz ördeğı, pasbaş pakta ve dikkuyruk kuşları bulunmaktadır. Bunun yanı sıra nesli dünya ölçeğinde tehlikedeki fare benzeri yedi uyur diğeri bir öncelikli türdür. Delta, inci kefali için önemli bir üreme ortamıdır.

KOZANLI GÖKGÖL

75




**Alan
Büyüküğü (ha)**
3.139


Yükselti (m)
1.000


**Ortalama
Alan Derinliğı**
100 cm

GÖLLER

il
Konya

Alan Sembolü

ilçe
Cihanbeyli,
Kulu

Özellikleri: Alanda üreyen önemli kuş türleri arasında dikkuyruk, pasbaş patka, küçük kerkenez ve gülen sumru bulunur. Gökgöl, Tuz Gölü'ndeki flamingolar için önemli bir beslenme alanıdır.

HERSEK LAGÜNÜ

76



DELTALAR

 Alan Büyüküğü (ha) 152	 Yükselti (m) 0	 Ortalama Alan Derinliğı 40 cm
il Yalova	Alan Sembolü	ilçe Altınova

Özellikleri: Sığ bir lagün gölüdür. Göl Darülaceze Vakfı'na ait olup, Türkiye'nin tek tapulu gölüdür. Uluslararası ölçütlere göre uluslararası öneme sahip bir sulak alan ekosistemi, aynı zamanda önemli bir kuş alanıdır. Özellikle kışın ve göç döneminde kalabalık kuş guruplarını barındırmaktadır.

KIRMITLI SULAK ALANI

77




**Alan
Büyüküğü (ha)**
200


Yükselti (m)
43


**Ortalama
Alan Derinliğı**
100 cm

il
Osmaniye

Alan Sembolü
Yalıçapkını

ilçe
Kırmitlı

GÖLLER

Özellikleri: Türkiye'de üç yalıçapkını türünün yıl boyunca yakından görülebildiğı tek yer olması alanın önemini arttırır. Ayrıca mahmuzlu kızkuşu, gece balıkçılı, sığır balıkçılı gibi nesli azalan kuşları da barındırır. Bu özellikleri ile alan, gelen konuklarına müthiş bir belgesel ortamı sağlıyor.

DALAMAN SULAK ALANLARI

78



GÖLLER


**Alan
Büyüküğü (ha)**
28.400


Yükselti (m)
30


**Ortalama
Alan Derinliğı**

il
Muğla

Alan Sembolü

ilçe
Dalaman

Özellikleri: Suyu hafif kükürtlü ve çevresindeki kaplıcalardan karışmaktadır. Dalaman-sarıgerme kumsalı 10 km 'lik sahil şeridi boyunca uzanan bir kumsaldır ve Caretta caretta deniz kaplumbağaları için yuvalama alanıdır. 215 kuş türü bulunmaktadır.

ÇAVUŞÇU GÖLÜ

79




**Alan
Büyüküğü (ha)**
1.200


Yükselti (m)
1.026


**Ortalama
Alan Derinliğı**
2 m

il
Konya

Alan Sembolü

ilçe
Ilgın

GÖLLER

Özellikleri: Etrafı sazlık ve bataklıklarla kaplı tektonik bir tatlı su gölüdür. Doğanhisar çayı, Çiğıl deresi ve Bulcuk çayı ile beslenir. Batısında Açık Ilıca adı verilen sıcak su kaynağı vardır. Kuzey doğusundaki Yorazlar çeşmesi, halk tarafından şifalı su olarak bilinir.

SAKARYA DELTASI

80



DELTALAR


**Alan
Büyüküğü (ha)**
34.224


Yükselti (m)
50


**Ortalama
Alan Derinliğı**
2 m

il
Sakarya,
Kocaeli

Alan Sembolü

ilçe
Kandıra,
Kaynarca,
Karasu, Ferizli

Özellikleri: Türkiye'de kesintisiz uzanan en uzun kumul sistemidir. Bölgede, Karadeniz salkımı ve sahil sığirkuyruğı gibi nesli küresel ölçekte tehlike altında olan kumul bitkileri bulunur. Delta, Sibiryazı kazı ve kadife ördeğın önemli kıřlama alanlarındandır.

MERİÇ DELTASI

81



DELTALAR


 Alan Büyüküğü (ha) 4.179	 Yükselti (m) 3	 Ortalama Alan Derinliğı 2 m
il Edirne	Alan Sembolü	ilçe Enez

Özellikleri: Ülkemizdeki en önemli sulak alanlardandır. 163 kuş türü tespit edilmiştir. Karabatak gece balıkçılı, alacabalıkçıl, küçük akbalıkçıl, erguvani balıkçıl, çeltikçi, küçük orman kartalı, kılıçgaga, uzun bacak, kara sumru ve bıyıklı sumru kuluçkaya yatan önemli türlerdir.

YÜZENADA

82




**Alan
Büyüküğü (ha)**
2


Yükselti (m)
1.300


**Ortalama
Alan Derinliğı**

GÖLLER

il
Bingöl

Alan Sembolü

ilçe
Solhan




Özellikleri: Yüzenada da tamamen doğaldır. Su tatlı ve berrak olup, herhangi bir madensel tuz ihtiva etmemektedir. Gölün ortasından hareket eden üç ada vardır. Üstüne binildiğı zaman sal gibi her tarafa ağır ağır hareket etmektedir.

GÖKÇEADA DALYANI

83



GÖLLER

 Alan Büyüküğü (ha) 7.429 ha	 Yükselti (m) 0	 Ortalama Alan Derinliğı
il Çanakkale	Alan Sembolü	ilçe Gökçeada

Özellikleri: Türkiye'nin Ege'deki en büyük adası olan Gökçeada'nın doğu kısmındaki kıyı şeridini ve sığ bir dalyan olan Tuz Gölü'nü içine alır. Flamingolar için önemli kışlama alanıdır. Alanın önemini arttıran bir kızböceğı türüdür.

YÜKSEKOVA SAZLIKLARI

84



SAZLIKLAR


**Alan
Büyüklüğü (ha)**
24.900


Yükselti (m)
1.871


**Ortalama
Alan Derinliği**
40 cm

il
Hakkari

Alan Sembolü

ilçe
Yüksekova




Özellikleri: Ovaya akan çok sayıda dere burada Nehil Çayı'na karışır. Ovanın büyük bölümü bahar aylarında su baskınına uğrar. Bölgede hayvancılık ve saz kesimi yaygındır. Şekerpancarı ve hububat başlıca ürünlerdir. Alanda çayır delicesi üremektedir.

EKŞİSU SAZLIKLARI

85



SAZLIKLAR

 Alan Büyüküğü (ha) 2.372	 Yükselti (m) 1.154	 Ortalama Alan Derinliğı 50 cm
il Erzincan	Alan Sembolü Sonchus erzincanicus	ilçe Merkez

Özellikleri: Erzincan il merkezinin 11 km doğusunda yer alan sazlık bataklık alanlardır. Alanda üremekte olan turna ulusal kırmızı listede türü tehlike altında olan türlerden biridir. Sonchus erzincanicus bitki türünün dünyadaki tek yaşam alanı Ekşisu Sazlığı'dır.

KÜÇÜKÇEKMECE GÖLÜ

86



GÖLLER


**Alan
Büyüklüğü (ha)**
1.500


Yükselti (m)
150


**Ortalama Alan
Derinliği**
2 m

İl
İstanbul

Alan Sembolü

İlçe
Arnavutköy,
Gaziosmanpaşa,
Küçükçekmece
Büyükçekmece,
Avcılar




Özellikleri: Nesli küresel ölçekte tehlike altında olan beyazkesicidişli körfare ve nadir bir tür olan benekli kaplumbağa yaşamaktadır. Gölün gelgitleri ile oluşan bataklık alan kuşların göç yolu üzerinde çok önemli bir dinlenme ve üreme bölgesi durumundadır.

GÖLBAŞI GÖLÜ

87



GÖLLER

 Alan Büyüküğü (ha) 325	 Yükselti (m) 90	 Ortalama Alan Derinliğı
il Hatay	Alan Sembolü	ilçe Kırıkhan

Özellikleri: Doğıu Akdeniz havzasında ve Akdeniz Bölgesinin Adana Bölümünün en doğusundaki Amik ovasında yer alır. Gölbaşı gölünün içinde doğal adalar bulunmaktadır. Gölde karabalık, yılan balığı ve sarıbenli gibi balık türleri mevcuttur.

KAZ GÖLÜ

88




**Alan
Büyüküğü (ha)**
200


Yükselti (m)
547


**Ortalama
Alan Derinliğı**
50 cm

GÖLLER

il
Tokat

Alan Sembolü

ilçe
Pazar

Özellikleri: Angıt, kaz, gri balıkçıl, karaleylek ve sakarmeke başta olmak üzere yaklaşık 110 kuş türü barınmaktadır. Gölde sazan (kambur sazan) ve kızılkanat gibi balık türleri dışında su samuru, su yılanı, kurbağa ve su kaplumbağası gibi hayvanlara da rastlanır.

TERKOS GÖLÜ

89




**Alan
Büyüküğü (ha)**
5.850


Yükselti (m)
250


**Ortalama
Alan Derinliğı**
25 m

il
İstanbul

Alan Sembolü

ilçe
Silivri

GÖLLER




Özellikleri: Türkiye'nin tek parça halinde uzanan en büyük baltalık ormanlarına ev sahipliğı yapar. Nilüferlerle örtülü suları ve zengin sucul bitki örtüsü ile alanın biyolojik açıdan odak noktasını oluşturur. Terkos Gölü aynı zamanda göçmen kuşlar açısından da önemli bir yere sahiptir.

KARKAMIŞ TAŞKIN OVASI

90



GÖLLER

 Alan Büyüküğü (ha) 20.122	 Yükselti (m) 370	 Ortalama Alan Derinliğı
il Gaziantep, Şanlıurfa	Alan Sembolü	ilçe Birecik, Nizip, Karkamış


Özellikleri: Sulak alan ve bozkırlar olmak üzere iki temel yaşam alanı yer alır. Nesli dünya ölçeğinde tehlike altındaki Fırat kaplumbağasına ev sahipliğı yapmaktadır. Karkamış kış ortası su kuşu sayımlarında Türkiye'de en çok su kuşunun sayıldığı ilk beş alandan biridir.

BÜYÜKÇEKMECE GÖLÜ

91



GÖLLER


**Alan
Büyüklüğü (ha)**
2.850


Yükselti (m)
30


**Ortalama
Alan Derinliği**
3 m

il
İstanbul

Alan Sembolü

ilçe
Çatalca-
Büyükçekmece

Özellikleri: İstanbul'un Avrupa yakasındaki ikinci büyük göldür. Göl adını köprü olmadığı zamanlarda üzerinde yer alan çekmece adı verilen elle çekilerek karşıya geçmek için kullanılan salların büyük olmasından alır.

ULAŞ GÖLLERİ

92




**Alan
Büyüküğü (ha)**
13.573


Yükselti (m)
1.600


**Ortalama
Alan Derinliğı**
50 cm

il
Sivas

Alan Sembolü

ilçe
Ulaş


GÖLLER

Özellikleri: Sivas ilinin güneydoğusunda, Kızılırmak Nehri'nin bir kolu olan Tecer Suyu'nun güney ucunda yer alan küçük ve sığ göllerdir. Bölge, endemik ve belsi tehlike altında olan bitkiler tarafından önem taşır. Alanda, yerli türlerden tepeli batağan ve sakarmekelerin fazlalığı ve aktifliğı dikkat çekmektedir.

GÖLCÜK GÖLÜ

93




**Alan
Büyüküğü (ha)**
83


Yükselti (m)
1.500


**Ortalama
Alan Derinliğı**
2 m

il
Isparta

Alan Sembolü

ilçe
Merkez


GÖLLER

Özellikleri: Isparta'nın 5 km güneybatısında, krater çukurunun su ile dolmasından oluşmuş bir krater gölüdür. Ülkemizde endemik ve nesli dünya ölçeğinde tehlike altında bulunan dişli sazancık gölde bulunmaktadır. Özellikle sazlık alanlarda birçok kuş, yılan, kaplumbağa, tilki, sincap ve kurbağa türler görülebilmektedir.

EFTENİ GÖLÜ

94



 Alan Büyüküğü (ha) 764	 Yükselti (m) 120	 Ortalama Alan Derinliğı 150 cm
il Düzce	Alan Sembolü	ilçe Gölyaka

GÖLLER

Özellikleri: Göçmen kuşların göç yolu üzerinde bulunan önemli ve ender merkezlerden biridir. Bünyesinde, boz kaz, sakarca, yeşilbaş, fiyu, bahri, çıkırkıçın, kıkuyruk, kaşııkçın, macar, elmabaş, pas baş, gri balıkçıl, turna, çulluk, karatavuk, kızkuşu, karabatak gibi toplam 150 çeşit kuşa ev sahipliğı yapmaktadır.

KÖYCEĞİZ GÖLÜ

95




**Alan
Büyüküğü (ha)**
7.000


Yükselti (m)
6


**Ortalama
Alan Derinliğı**
40 m

il
Muğla

Alan Sembolü
Nil Kaplumbağıası

ilçe
Köyceğiz-
Ortaca

GÖLLER

Özellikleri: Her türlü tatlı su balığı bulunur. Güneyinde nesli tükenmekte olan Nil Kaplumbağıası bulunur. Gölün, önü alüvyonlarla tıkanmış eski bir körfezden türediğı sanılmaktadır. Hemen her zaman sakin olan gölde, yılın 8 ayında su kayağı yapılması mümkündür.

TORTUM GÖLÜ

96




**Alan
Büyüküğü (ha)**
721


Yükselti (m)
1.015


**Ortalama
Alan Derinliğı**
40 m

il
Erzurum

Alan Sembolü

ilçe
Tortum

GÖLLER




Özellikleri: Gölün kuzey batısındaki Kemerlidağ'dan 1700'lü yılların ortalarında inen bir heyelan kütesinin Tortum Çayının önünü kapamasıyla meydana gelmiştir. Gölün fazla suları bu tabii seti aşarak 50 m yükseklikten Tev Vadisine döküldüğü yerde Tortum Şelalesi yer alır.

ACIGÖL

97



GÖLLER

 Alan Büyüküğü (ha) 21.629	 Yükselti (m) 842	 Ortalama Alan Derinliğı 150 cm
il Afyonkarahisar, Denizli	Alan Sembolü	ilçe Çardak, Dazkırı

Özellikleri: Türkiye'nin tek, dünyanın ise ikinci büyük, temiz ve doğal sodyum potansiyeline sahip kapalı havzasıdır. Gölden çıkarılan tuz, potasyum, sodyum ve sülfat gibi maddeler çevredeki işletmeler tarafından değerlendirilmekte, kağıt, cam, deterjan, tekstil ve benzeri sanayilerde kullanılmaktadır.

YAZIR GÖLÜ

98




**Alan
Büyüküğü (ha)**
218


Yükselti (m)
1.489


**Ortalama
Alan Derinliğı**
50 cm

GÖLLER

il
Burdur

Alan Sembolü

ilçe
Çavdır

Özellikleri: Teke yöresinin kuzeyinde yer alan küçük bir karst gölü olan Yazır Gölü, aynı zamanda tatlı suya sahip olup etrafı sazlıklarla çevrili sığ bir göldür. Alanda, angıt, gri balıkçıl, sakarmeke gibi kuş türlerini gözlemlemek mümkündür.

ABANT GÖLÜ

99




**Alan
Büyüküğü (ha)**
125


Yükselti (m)
1.350


**Ortalama
Alan Derinliğı**

il
Bolu

Alan Sembolü
Abant Alası

ilçe
Mudurnu

GÖLLER




Özellikleri: Abant Alabalığı yaşamaktadır. Göl çevresindeki ormanlarda tavşan, tilki, çakal, kurt, ayı, domuz, geyik, karaca, sincap, gelincik; Su kuşlarından; yaban kazları, yaban ördekleri, balıkçıl, sakarmeke, karabatak, turna; Yırtıcılardan; şahin, doğan, atmaca, baykuş gibi türler bulunmaktadır.

HAZAR GÖLÜ

100



GÖLLER

 Alan Büyüküğü (ha) 27.490	 Yükselti (m) 1.150	 Ortalama Alan Derinliğı 184 m
il Elazığ	Alan Sembölü Hazar Baba	ilçe Sivrice, Maden, Merkez

Özellikleri: Elazığ yakınlarında, güneybatı-kuzeydoğu doğrultusunda uzanan tektonik bir göldür. Türkiye'nin en derin göllerinden biridir. Gölde karabalık ve aynalı sazan avlanır. Gölde konaklayan en yaygın kuş topluluklarını batağanlar ve sakarmekeler oluşturmaktadır.



T.C. Orman ve
Su İşleri Bakanlığı

TÜRKİYE'NİN SULAK ALANLARI

Türkiye'nin Sulak Alanları Kart Takımı'nda Türkiye'nin sulak alanlarından 100 tanesi bulunmaktadır. Bu kartlar; Türkiye'nin Sulak Alanlarını tanıtmak, insanların zihinlerinde sulak alan kavramının oluşturulmasını sağlamak, doğa sevgisi ve bilinci aşlamak, merak duygusunu geliştirerek araştırma ve sulak alanlarda yaşayan canlıların dünyasını daha yakından tanıma isteğini teşvik etmeyi amaçlamaktadır.

Bu kartlar yalnızca eğitim ve bilinçlendirme amacıyla kullanılacak olup, bilgiler Bakanlık Arşivinde alınmıştır. Fotoğraflar sahipleri ayrı bir tanıtım kartında yer almaktadır.

Mavi Renkli Kartlar: Gölleri temsil edip 76 adet

Yeşil Renkli Kartlar: Sazlıkları temsil edip 15 adet

Pembe Renkli Kartlar: Deltaları temsil edip 9 adet

Kart Takımını Hazırlayanlar:

*DKMP Hassas Alanlar Daire Başkanlığı
Sulak Alanlar Şube Müdürlüğü*

Dr. B. Teoman MERİÇ
Serhan ÇAĞIRANKAYA
Burcu ÜNAL
Fatih KÖYLÜOĞLU
Şerif HIZLI

Doğa Koruma ve
Milli Parklar Genel Müdürlüğü





T.C. Orman ve
Su İşleri Bakanlığı

Fotoğraflarıyla Katkı Verenler

Bakanlık Arşivi	: 5, 7, 33, 38, 46, 56, 57, 58, 62, 64, 68, 70, 71, 78, 82, 83, 86, 89, 90, 92, 93, 94, 96
Serhan Çağırankaya	: 6, 8, 9, 14, 15, 22, 31, 35, 36, 37, 41, 47, 60, 79, 85, 87, 88
Osman Erdem	: 2, 3, 10, 11, 32, 34, 44, 49, 50, 53, 54, 63, 65, 66, 73, 75, 76, 77, 95
Ali İhsan Gülcü	: 4, 12, 13, 17, 18, 19, 20, 21, 39, 40, 45, 51, 59, 67, 69, 74, 80
Mehmet Gölge	: 29, 43, 72, 81, 84, 91
Tamer Yılmaz	: 24, 26, 27, 28
Ersan Berberoğlu	: 23, 25, 98
Çağrı Muluk	: 52, 55, 61
Yusuf Ceran	: 30
Ümit Nabi Ülkütaşır	: 97
Yasin Köycü	: 99
Aykut İnce	: 1
Taner Kırıl	: 100
Okan Arslangiray	: 16
Doğabel	: 48
Ali Rıza Baykan	: 42

Doğa Koruma ve
Milli Parklar Genel Müdürlüğü





T.C. Orman ve
Su İşleri Bakanlığı

TÜRKİYE'NİN SULAK ALANLARI

Doğa Koruma ve
Milli Parklar Genel Müdürlüğü

