

Prontuario de información geográfica municipal de los Estados Unidos Mexicanos

Muxupip, Yucatán
Clave geoestadística 31054

2009

Prontuario de información geográfica municipal de los Estados Unidos Mexicanos

Muxupip, Yucatán

Ubicación geográfica

| | |
|--------------|--|
| Coordenadas | Entre los paralelos 20°59' y 21°07' de latitud norte; los meridianos 89°14' y 89°23' de longitud oeste; altitud entre 7 y 10 m. |
| Colindancias | Colinda al norte con los municipios de Baca y Motul; al este con los municipios de Motul y Cacalchén; al sur con los municipios de Cacalchén y Tixkokob y al oeste con los municipios de Tixkokob y Baca. |
| Otros datos | Ocupa el 0.19% de la superficie del estado. Cuenta con 4 localidades y una población total de 2 627 habitantes. http://mapserver.inegi.org.mx/mgn2k/ ; 23 de octubre de 2009. |

Fisiografía

| | |
|-----------------------|--|
| Provincia | Península de Yucatán (100%) |
| Subprovincia | Carso Yucateco (100%) |
| Sistema de topoformas | Llanura rocosa de piso rocoso o cementado (100%) |

Clima

| | |
|------------------------|---|
| Rango de temperatura | 24 - 26°C |
| Rango de precipitación | 800 – 1 100 mm |
| Clima | Cálido subhúmedo con lluvias en verano, de menor humedad (100%) |

Geología

| | |
|---------|-------------------------------|
| Periodo | Neógeno (96.05%) |
| Roca | Sedimentaria: caliza (96.05%) |

Edafología

| | |
|-----------------|-------------------|
| Suelo dominante | Leptosol (96.05%) |
|-----------------|-------------------|

Hidrografía

| | |
|--------------------|--------------------------------|
| Región hidrológica | Yucatán Norte (Yucatán) (100%) |
| Cuenca | Yucatán (100%) |
| Subcuenca | No aplicable (100%) |

Uso del suelo y vegetación

| | |
|---------------|--|
| Uso del suelo | Agricultura (21.96%) y zona urbana (3.95%) |
| Vegetación | Selva (74.09%) |

Uso potencial de la tierra

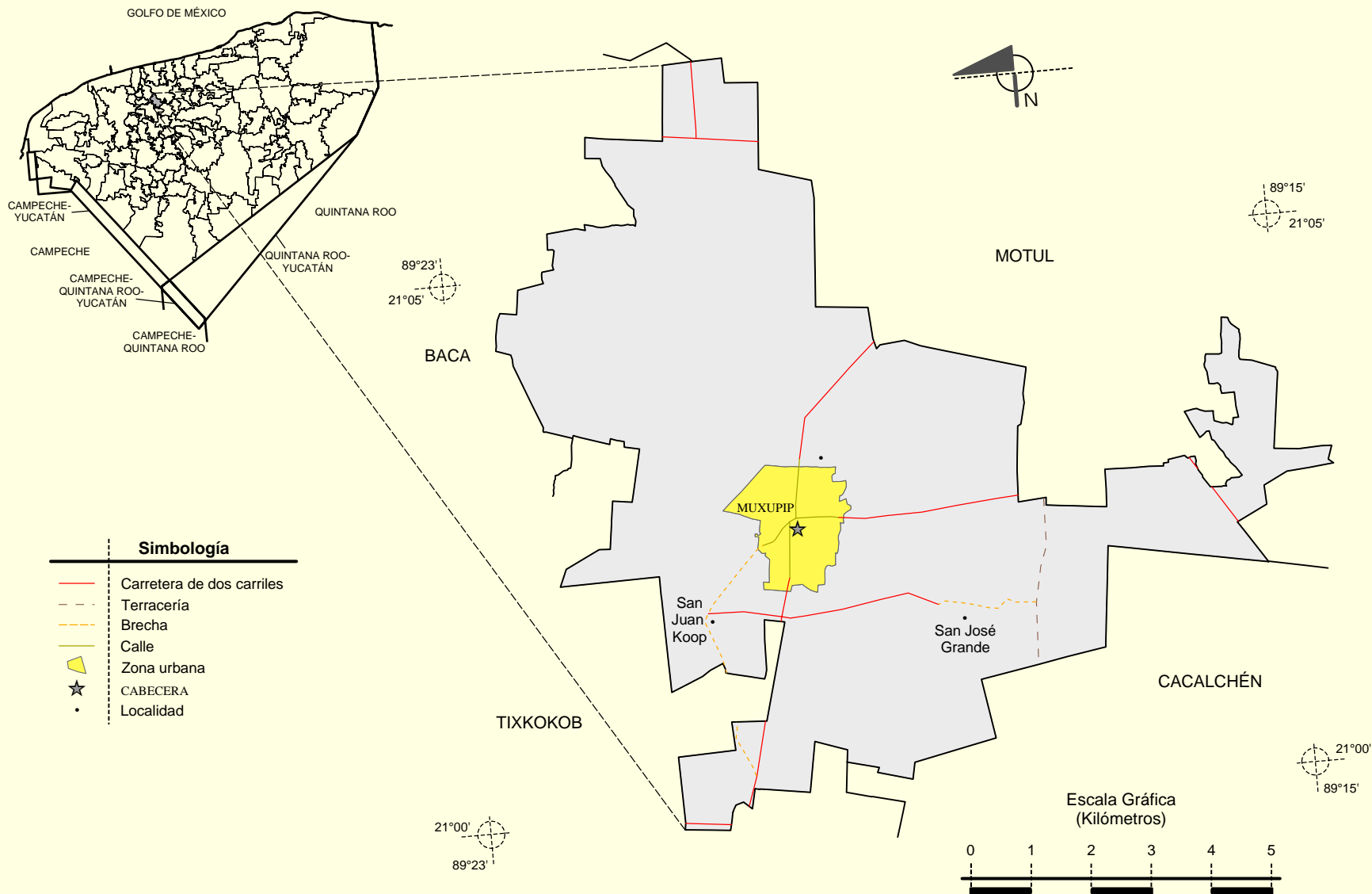
| | |
|----------|--|
| Agrícola | No apta para la agricultura (68.52%) Para la agricultura manual estacional (31.48%) |
| Pecuario | Para el aprovechamiento de la vegetación natural diferente del pastizal (53.63%) No apta para uso pecuario (46.37%) |

Zona urbana

| | |
|--|--|
| La zona urbana se desarrolla sobre rocas sedimentarias del Neógeno, en llanuras; sobre áreas donde originalmente había suelos denominados Leptosol; tiene clima cálido subhúmedo con lluvias en verano, de menor humedad, y está creciendo sobre terrenos previamente ocupados por agricultura y selvas. | |
|--|--|

Prontuario de información geográfica municipal de los Estados Unidos Mexicanos
Muxupip, Yucatán

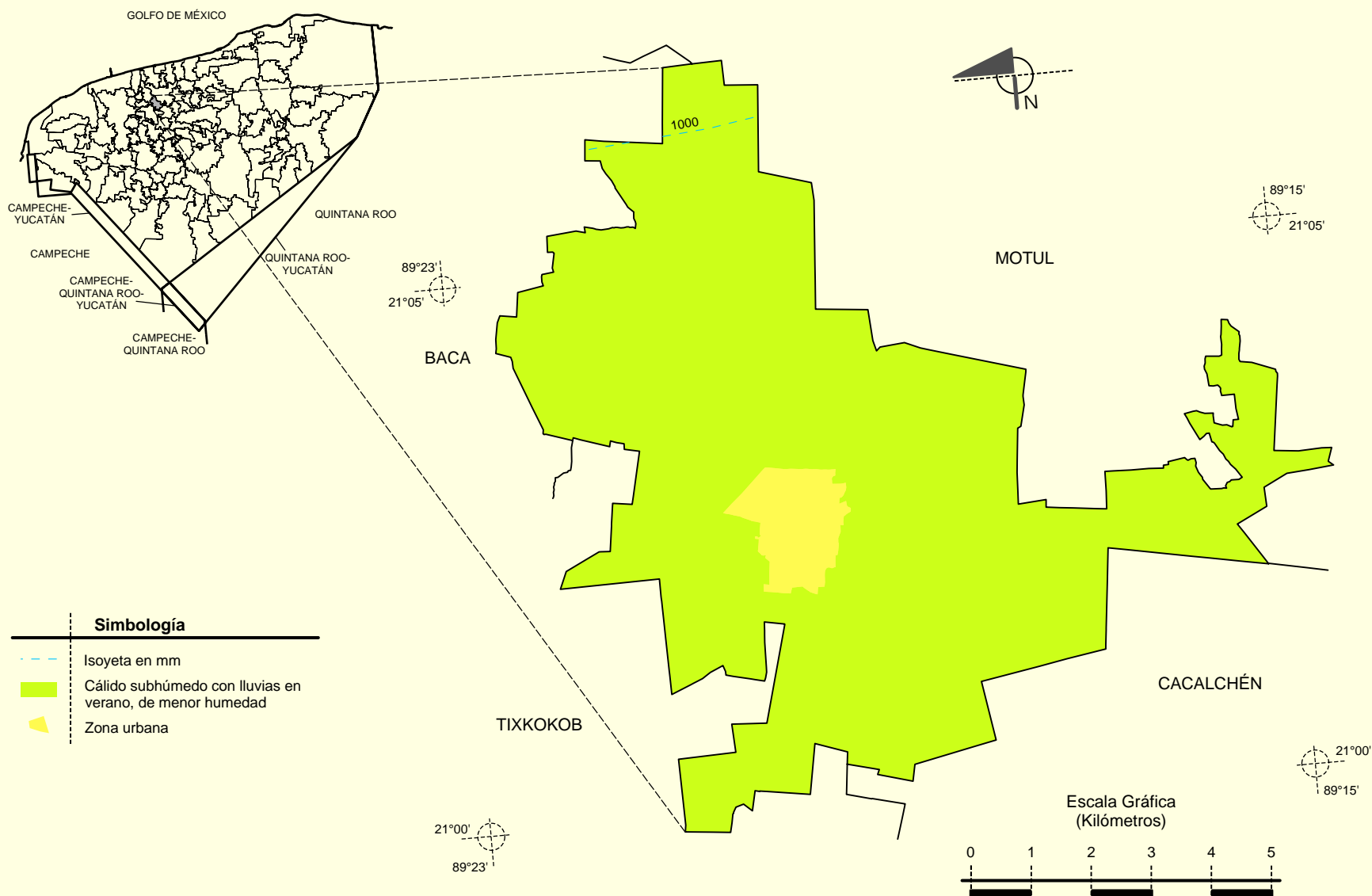
Localidades e Infraestructura para el Transporte



Prontuario de información geográfica municipal de los Estados Unidos Mexicanos

Muxupip, Yucatán

Climas



Fuente: INEGI. *Marco Geoestadístico Municipal 2005, versión 3.1.*

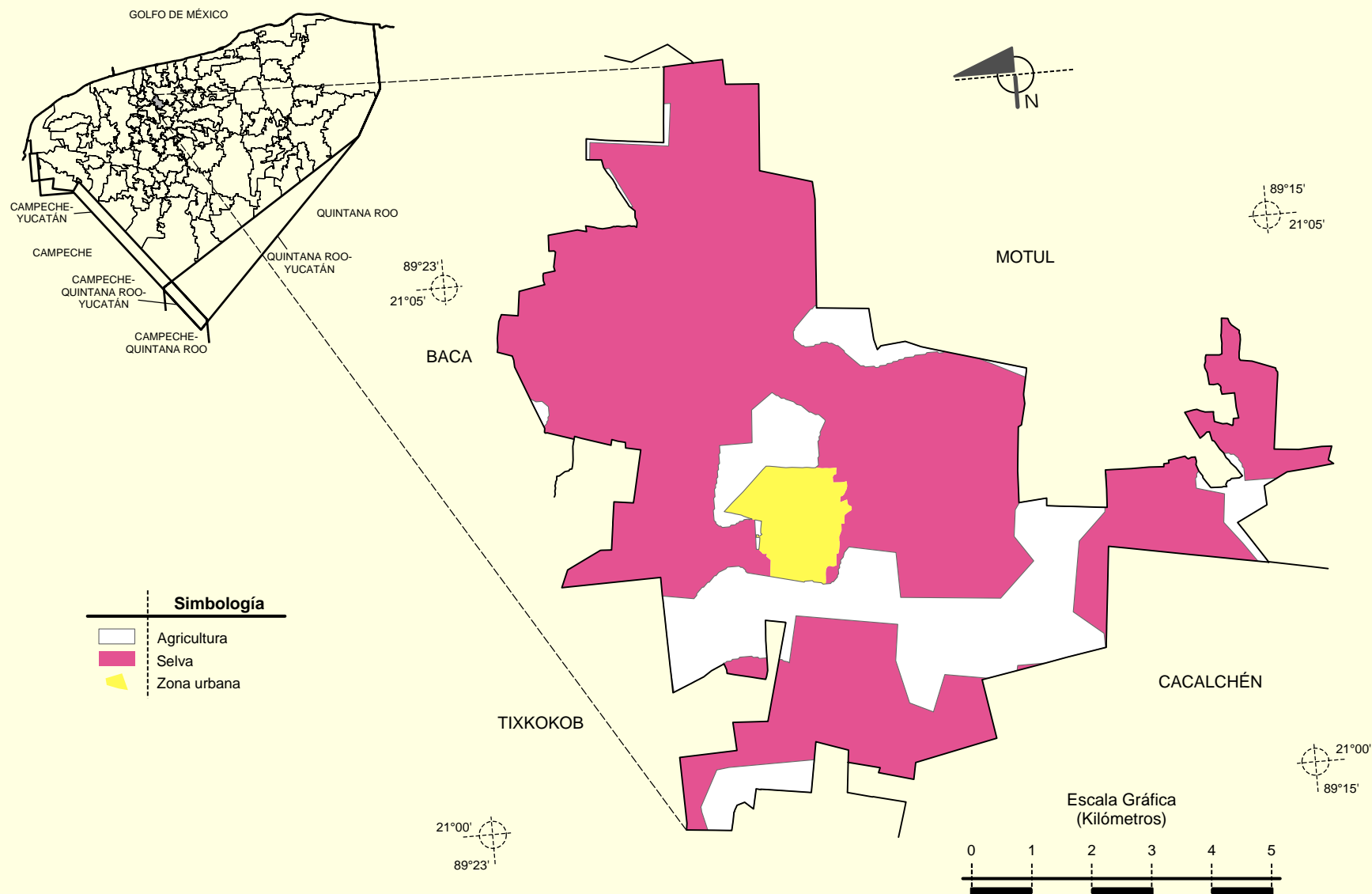
INEGI. Continuo Nacional del Conjunto de Datos Geográficos de las Cartas de Climas, Precipitación Total Anual y Temperatura Media Anual 1:1 000 000, serie I.

INEGI. Información Topográfica Digital Escala 1:250 000 serie II.

Prontuario de información geográfica municipal de los Estados Unidos Mexicanos

Muxupip, Yucatán

Uso del Suelo y Vegetación



Fuente: INEGI. *Marco Geoestadístico Municipal 2005, versión 3.1.*
INEGI. Conjunto de Datos Vectoriales de Uso del Suelo y Vegetación Serie III Escala 1:250 000.
INEGI. Información Topográfica Digital Escala 1:250 000 serie II.