

Prontuario de información geográfica municipal de los Estados Unidos Mexicanos

Temax, Yucatán
Clave geoestadística 31084

2009

Prontuario de información geográfica municipal de los Estados Unidos Mexicanos Temax, Yucatán

Ubicación geográfica

Coordenadas	Entre los paralelos 21°03' y 21°18' de latitud norte; los meridianos 88°41' y 89°02' de longitud oeste; altitud entre 0 y 100 m.
Colindancias	Colinda al norte con los municipios de Dzilam González y Buctzotz; al este con los municipios de Buctzotz, Cenotillo y Tekal de Venegas; al sur con los municipios de Tekal de Venegas, Dzoncauich y Tepakán y al oeste con los municipios de Tepakán, Cansahcab, Dzidzantún y Dzilam González.
Otros datos	Ocupa el 0.9% de la superficie del estado. Cuenta con 12 localidades y una población total de 6 764 habitantes. http://mapserver.inegi.org.mx/mgn2k/ ; 3 de octubre de 2009.

Fisiografía

Provincia	Península de Yucatán (100%)
Subprovincia	Carso Yucateco (100%)
Sistema de topoformas	Llanura rocosa de piso rocoso o cementado (100%)

Clima

Rango de temperatura	24 - 28°C
Rango de precipitación	700 – 1 100 mm
Clima	Cálido subhúmedo con lluvias en verano, de menor humedad (94.68%) y semiseco muy cálido y cálido (4.11%)

Geología

Periodo	Neógeno (98.79%)
Roca	Sedimentaria: caliza (98.79%)

Edafología

Suelo dominante	Leptosol (98.79%)
-----------------	-------------------

Hidrografía

Región hidrológica	Yucatán Norte (Yucatán) (100%)
Cuenca	Yucatán (100%)
Subcuenca	No aplicable (100%)
Cuerpos de agua	Perenne (0.0001%)

Uso del suelo y vegetación

Uso del suelo	Pastizal (49.93%), agricultura (3.77%) y zona urbana (1.21%)
Vegetación	Selva (45.09%)

Uso potencial de la tierra

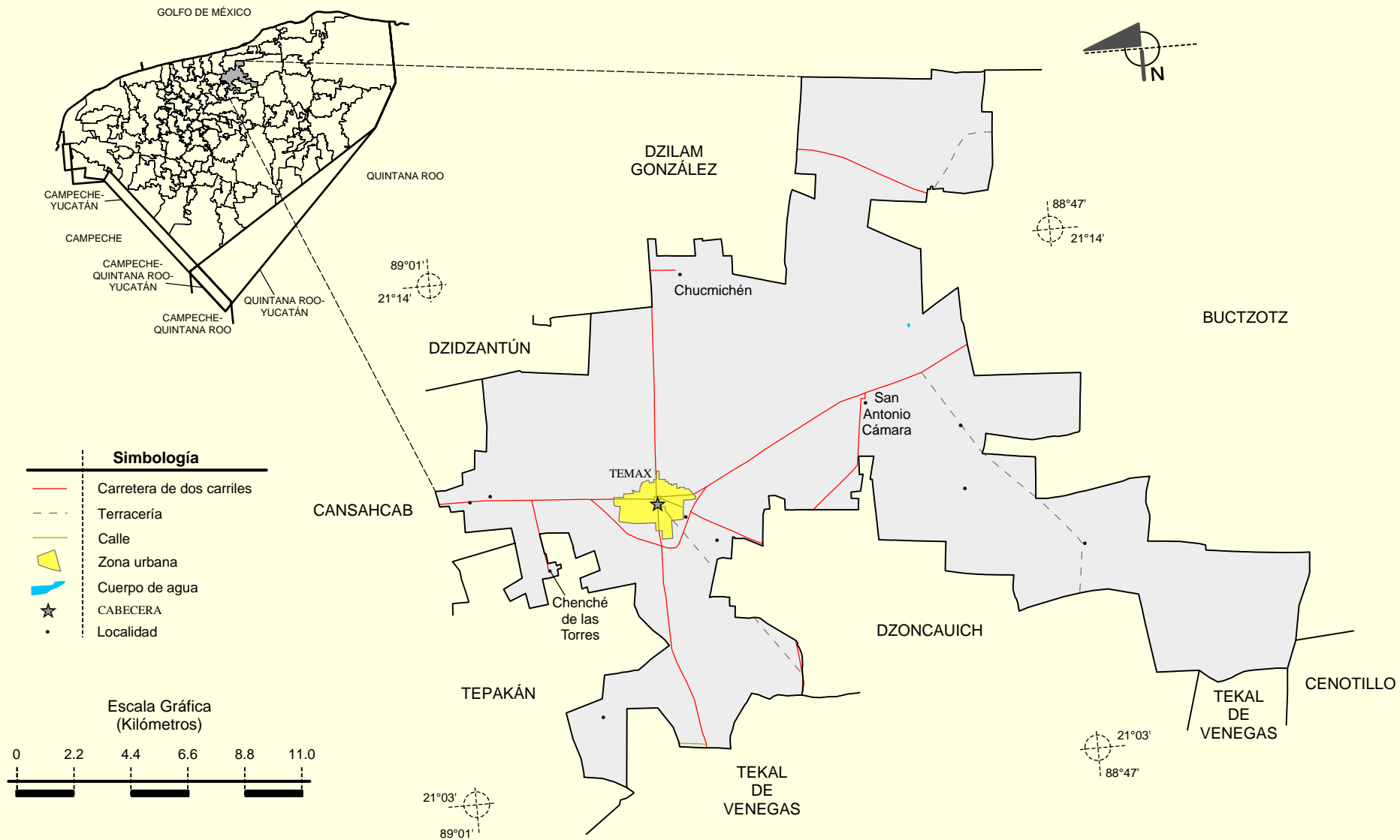
Agrícola	No apta para la agricultura (100%)
Pecuario	Para el aprovechamiento de la vegetación natural diferente del pastizal (63.43%) No apta para uso pecuario (18.97%) Para el aprovechamiento de la vegetación de pastizal (17.60%)

Zona urbana

La zona urbana está creciendo sobre rocas sedimentarias del Neógeno, en llanuras; sobre áreas donde originalmente había suelo denominado Leptosol; tiene clima cálido subhúmedo con lluvias en verano, de menor humedad, y está en áreas previamente ocupadas por selvas.	
---	--

Prontuario de información geográfica municipal de los Estados Unidos Mexicanos
Temax, Yucatán

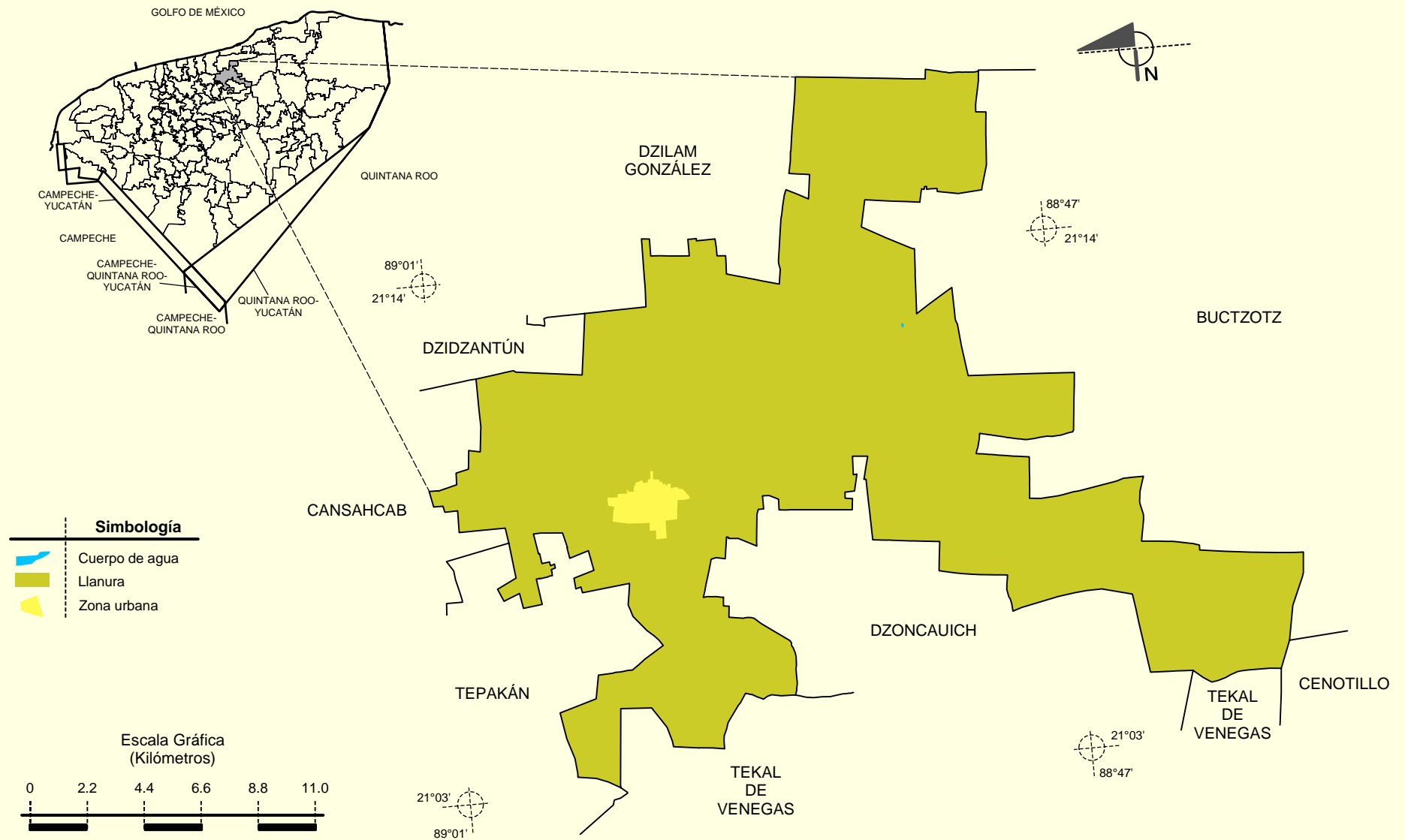
Localidades e Infraestructura para el Transporte



Fuente: INEGI. *Marco Geoestadístico Municipal 2005, versión 3.1.*
 INEGI. Información Topográfica Digital Escala 1:250 000 serie II y serie III.

Prontuario de información geográfica municipal de los Estados Unidos Mexicanos
Temax, Yucatán

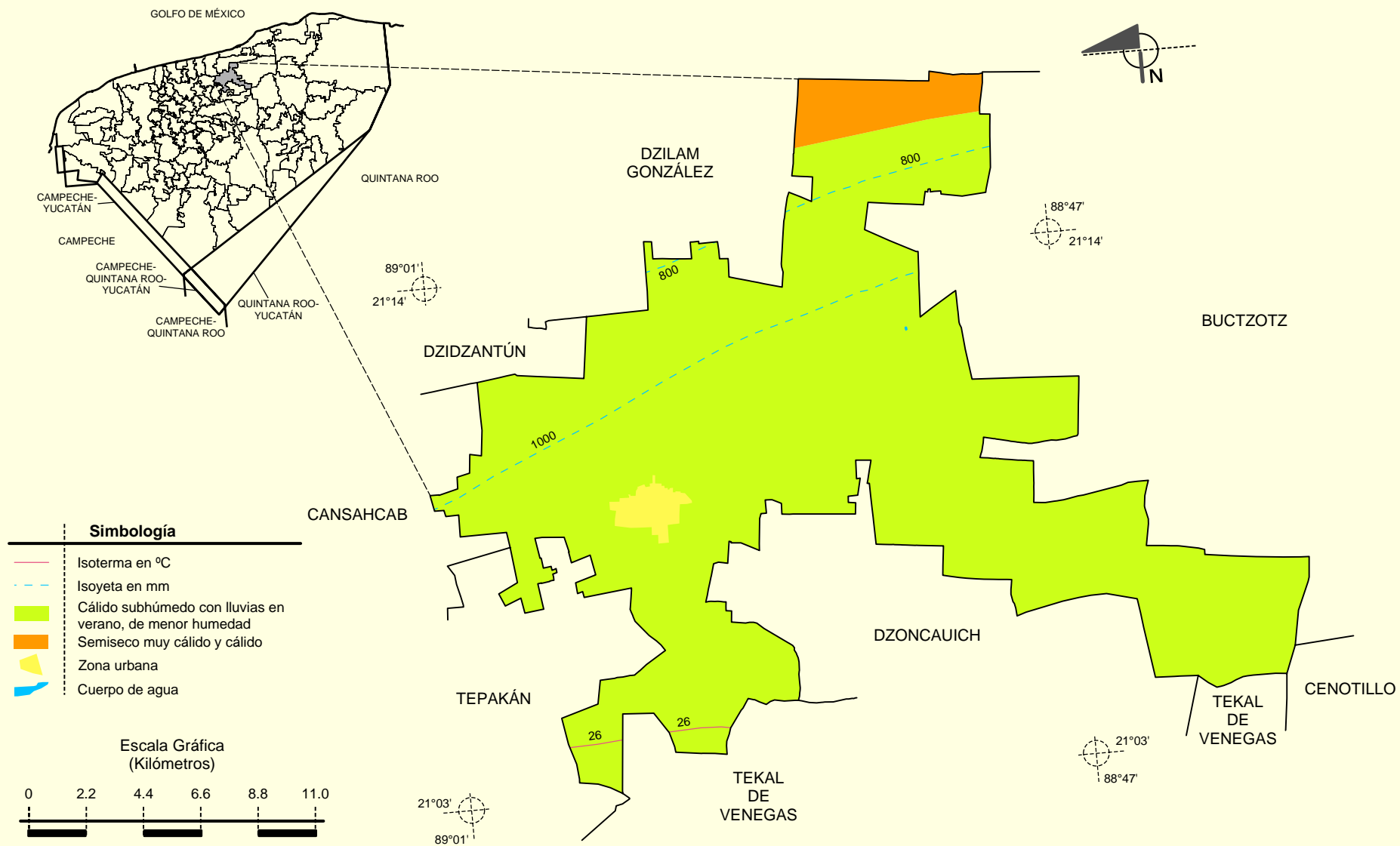
Relieve



Fuente: INEGI. *Marco Geoestadístico Municipal 2005, versión 3.1.*
 INEGI. Información Topográfica Digital Escala 1:250 000 serie II.
 INEGI. Continuo Nacional del Conjunto de Datos Geográficos de la Carta Fisiográfica 1:1 000 000, serie I.

Prontuario de información geográfica municipal de los Estados Unidos Mexicanos
Temax, Yucatán

Climas



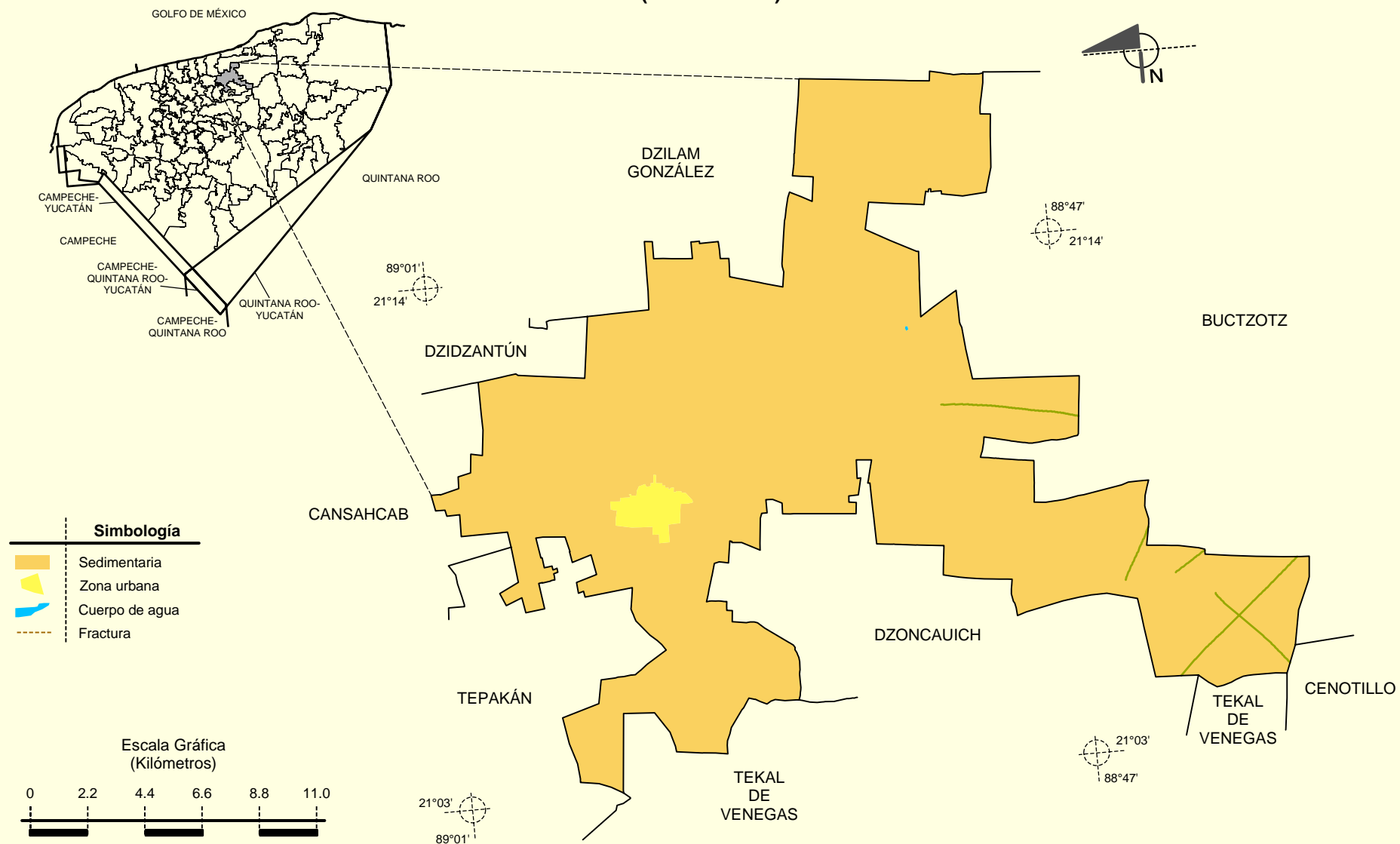
Fuente: INEGI. *Marco Geoestadístico Municipal 2005, versión 3.1.*

INEGI. Continuo Nacional del Conjunto de Datos Geográficos de las Cartas de Climas, Precipitación Total Anual y Temperatura Media Anual 1:1 000 000, serie I.

INEGI. Información Topográfica Digital Escala 1:250 000 serie II.

**Prontuario de información geográfica municipal de los Estados Unidos Mexicanos
Temax, Yucatán**

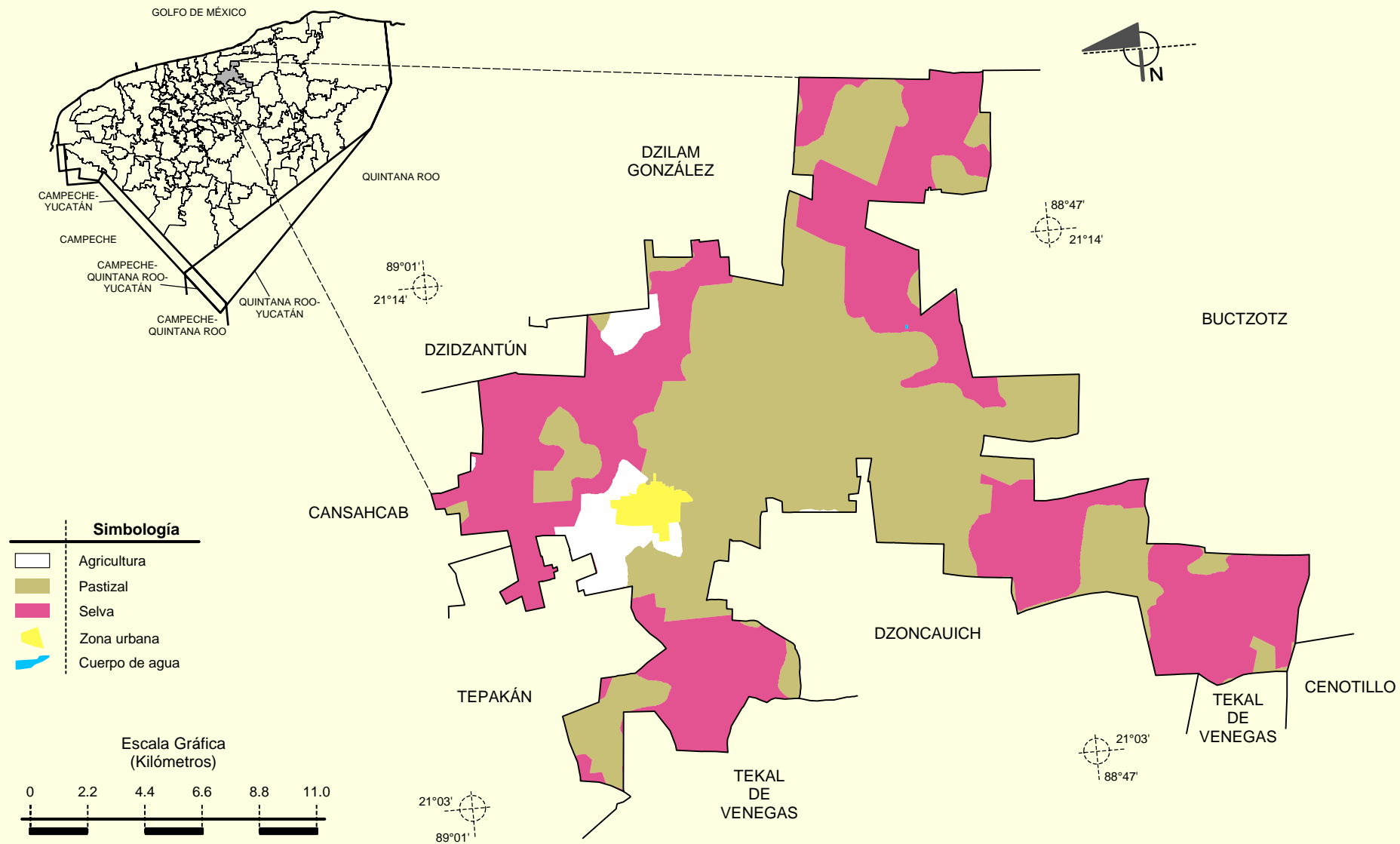
**Geología
(clase de roca)**



Fuente: INEGI. *Marco Geoestadístico Municipal 2005, versión 3.1.*
 INEGI. Continuo Nacional del Conjunto de Datos Geográficos de la Carta Geológica 1:250 000, serie I.
 INEGI. Información Topográfica Digital Escala 1:250 000 serie II.

**Prontuario de información geográfica municipal de los Estados Unidos Mexicanos
Temax, Yucatán**

Uso del Suelo y Vegetación



Fuente: INEGI. *Marco Geoestadístico Municipal 2005, versión 3.1.*
 INEGI. Conjunto de Datos Vectoriales de Uso del Suelo y Vegetación Serie III Escala 1:250 000.
 INEGI. Información Topográfica Digital Escala 1:250 000 serie II.