SAGENHAFTE WANDER-ERLEBNISSE AM DONAUSTEIG®

Alleine die große Vielfalt an unterschiedlichen Landschaften entlang der bayerisch-oberösterreichischen Donau ließe sich ganz kurz mit dem Ausruf **„einfach sagenhaft"** charakterisieren. Von der historischen **Dreiflüssestadt Passau** kommend windet sich der Strom zuerst durch die bewaldeten Höhenrücken des **Oberen Donautales.**
Höhepunkt dieser Wegstrecke ist die **Schlögener Schlinge**. Selbst in Millionen an Jahren hat sich der Fluss am harten Schlögener Gestein den feuchten Zahn regelrecht ausgebissen. Und so musste er einen Umweg mit zweifacher Richtungsänderung nehmen. Ein sagenhaftes Glück für die Wanderer, der dieses Spektakel betrachten darf. Es folgt die fruchtbare Ebene des **Eferdinger Beckens**, der Gemüsegarten Oberösterreichs. Zwischen dem Mühlviertel und dem massiven Rücken des Kümmerger Waldes bahnt sich die Donau ihren Weg in die **Landeshauptstadt Linz** und weiter in die Auwälder um um die Einmündungen von Enns und Traun. Das **Machland** im Norden des Flusses ist wieder fruchtbares Flachland, bevor die Ufer im **Strudengau** kurz vor dem **Städtchen Grein** wieder schroffer und wildromantischer werden.

„Der Donausteig ist ein Weg für den kreativen Wanderer, die Auswahl ist groß, der findige Wanderer wird immer ein Schmankerl finden, das zu ihm passt."
Manuel Andrack
Redakteur, Moderator, Autor, Wanderer und langjähriger Partner von Starmoderator Harald Schmidt,

Die Etappenvorschläge sind für sportliche Weitwanderer erarbeitet worden – gerne können die Etappen auf die eigene „Gehleistung" abgeändert werden!



MARKIERUNG DES WEGENETZES

Donaurunde mit grünem Pfeil — Donausteig mit blauem Pfeil

Etappe 1_S01 Passau-Kasten „Über den Sauwald ins Donautal"

Südufer

KURZBESCHREIBUNG DER ETAPPE
Diese Etappe führt uns von der Dreiflüssestadt Passau entlang des Donaustroms, dann über das bäuerliche Sauwald-Hochplateau ins waldreiche Donautal und weiter über den sonnenverwöhnte volle Hochplateau nach Kasten an der Donau. Dabei entdecken wir Passau als das bayerische Venedig, das Grenzland Bayern-Oberösterreich, das Tor zum Oberen Donautal, das Idyll des Sauwaldes, die verborgene Vergangenheit von Kasten, die Welt der Donauflößerei, die Einkehrer von Vichtenstein, Stadl – das höchst gelegene Dorf des Innviertels, das historische Engelhartszell.
Eine detaillierte Wegbeschreibung und das Donausteig-Tagebuch mit Besonderheiten zum Weg und Geschichten zur Region gibt es unter www.donausteig.com

TIPP Die Dreiflüssestadt Passau ist ein Juwel und zugleich auch der Schlüssel zu zahlreichen Donausteig-Etappen – unbedingt Zeit zum Entdecken nehmen!

AUSRÜSTUNG Zusätzlich zur persönlichen Wanderausrüstung sollte eine Brotzeit mitgenommen werden, da es in der zweiten Weghälfte keine Einkehrmöglichkeit gibt.

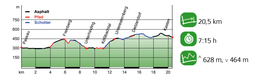

DONAUSTEIG-WIRTE ENTLANG DER STRECKE
Pension Vilsmeier — 20 Betten
Lindental 28a, 94032 Passau, Tel.: +49 851 363 13, www.pension-vilsmeier.de
- Ruhig an einem kleinen Bach gelegen
Gasthaus Donautal — 40 Betten
Unterer Sand 18, 94032 Passau, Tel. +49 851 27 30
www.pension-goldene-sonne.de
- Seit über 800 Jahren Herberge für Reisende
Gästehaus Donautal — 17 Betten
Kasten 22, 4091 Vichtenstein, Tel. +43 7714 63 10, www.gaestehausdonautal.at
- Inviertler Most, Wanderausrüstungs- und Radverleih

INFORMATIONSSTELLEN AUF DER ETAPPE
Touristi-Information Passau, Rathauplatz 3, D-94032 Passau, Tel.: +49 851 955 98-0
Info Erlebnis: Tourismusverband, 7485 Freinberg 4, Tel.: +43 7713 8102-0
Info Esternberg: Gemeindeamt, 4092 Esternberg, Hauptstraße 33, Tel.: +43 7714 66 55

SAGENHAFTES KULTURELBEN AUF DER ETAPPE
Passau siehe Etappe Passau – Obernzell
Freinberg
„Altes Forsthaus Freinberg" und Troadkasten Freinberg
Esternberg
Burg Krampenstein, von Mitteldorf zugänglich

NATUR(T)RAUM AUF DER ETAPPE
Die Etappe führt durch das Natura 2000 Gebiet **„Obteres Donau- und Aschachtal"**. Das Naturschutzgebiet **„Großes Köllbachtal"** streift die Etappe zwar nur ist aber über die Donausteig-Runde erreichbar. Besonderheit: Tief eingeschnittenes Erosionstal mit artenreichen Auen- und Schluchtwäldern. Vorkommen der Gelbbauchunke.

DONAUSTEIG-PANORAMABLICKE
Panoramablick Diebesberger
Donausteig-Rastplatz Panorama Blaas
Donausteig-Rastplatz Panoramablick Esternberg

Etappe 1_S02 Kasten-Engelhartszell „Gipfelsturm-Auf das Dach des Donausteiges!"

Südufer

KURZBESCHREIBUNG DER ETAPPE
Gipfelsturm auf den Haugstein – den höchsten Gipfel des Donausteiges. Auf dieser wildrechten Etappe wandern wir im Durchbruchstal der oberen Donau von Kasten an der Donau über den mystischen Waldgipfel des Haugsteins nach Engelhartszell an der Donau. Dabei entdecken wir die verborgene Vergangenheit von Kasten, die Welt der Donauflößerei, die Einkehrer von Vichtenstein, Stadl – das höchst gelegene Dorf des Innviertels, das historische Engelhartszell.
Eine detaillierte Wegbeschreibung und das Donausteig-Tagebuch mit Besonderheiten zum Weg und Geschichten zur Region gibt es unter www.donausteig.com

TIPP Stimmungsvolle Wanderung auf den höchsten Gipfel des Donausteiges! Der Donaumarkt Engelhartszell ist ein kleines Schatzkästchen – unbedingt Zeit für die Besichtigung einplanen!



DONAUSTEIG-WIRTE ENTLANG DER STRECKE
Gasthof-Pension „Zum Haugstein" — 22 Betten
Stadl 8, 4090 Engelhartszell, Tel.: +43 7717 73 18
www.gasthof-zumhaugstein-eder.at
- Panoramaschwimmbade, neue Vital- und Wohlfühloase
Camping an der Donau
Nibelungenstraße 113, 4090 Engelhartszell, Tel.: +43 664 8708787
- Schiffahrt mit 10 Booten, Donauinsel mit Lagerfeuerplätzen und Angelmöglichkeiten, Mitte April - Mitte Oktober
Hotel Gasthof „Zum Goldenen Schiff" — 31 Betten
Nibelungenstraße 2, 4090 Engelhartszell, Tel.: +43 7717 8009
www.goldenesschiff.co.at
- regionale Schmankerl, (ostern: Weine und hausgemachte Mehlspeisen

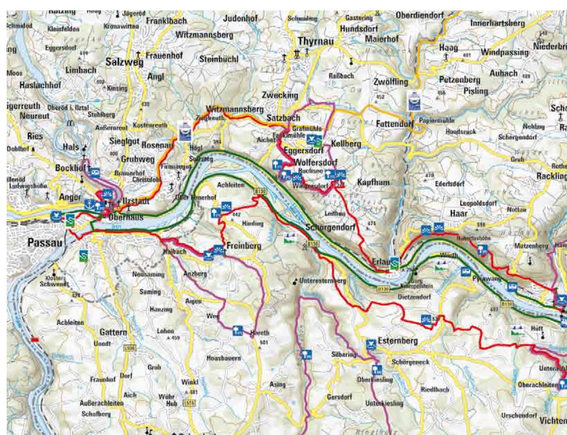

WEITERE BETRIEBE ENTLANG DER STRECKE
Bio- und Bauernladen, Bistro Klosterkrämerei, Engelhartszell
Tel.: +43 7717 20024
Gasthaus Engelszeller Stüberl, Engelhartszell, Tel.: +43 7717 8037
Almgastwirtschaft/Mostschänke „Wallnerhof", Engelhartszell/Stadl, Tel.: +43 664 1305079, nur So. u. nach Voranmeldung
Pizzeria da Gino, Engelhartszell, Tel.: +43 7717 20163, Mi Ruhetag
Cafe-Bäckerei Wallner, Engelhartszell, Tel.: +43 7717 8062

Pension-Jausenstation „Zum Jochenstein" — 18 Betten
Engelhartszell/Maierhof an der Donau, Tel.: +43 7717 8123
Privatzimmer „Haus Donaublick" Ferienhaus — 10 Betten
Engelhartszell, Tel.: +43 7717 81 72
Privatzimmer „Romantikhaus Hufschmiede" — 10 Betten
Engelhartszell, Tel.: +43 7717 8059
Privatzimmer „Anita" — 2 Betten
Engelhartszell, Tel.: +43 7717 20053
Urlaub am Bauernhof Ferienwohnung „Jager am Bach" — 2 Betten + Fewo
Engelhartszell/Fienkental, Tel.: +43 7717 7555
Urlaub am Bauernhof Ferienwohnung Huber — 9 Betten + Fewo
Engelhartszell, Tel.: +43 7717 8285

DIREKTVERMARKTER ENTLANG DER STRECKE
Käsereiverguug Stift Engelszell, Stiftsp. 6, 4090 Engelhartszell, Tel.: +43 7717 801027
Engelszeller Likörle, Trappistenkäse und Trappistenbier
Bio-Gärtnerei „Vom Klarlbaun z'Blindendorf", Familie Stockenhuber, Stiftsstraße, 4090 Engelhartszell, Tel.: +43 676 7613194
Bio-Gemüse: Paprika, Chili, Paradeiser, Bio-Nudeln und -Getreideprodukte, Saatgut, Jungpflanzen

INFORMATIONSSTELLEN AUF DER ETAPPE
Info Vichtenstein, Gemeindeamt, 4091 Vichtenstein 70, Tel.: +43 7714 80 55
Info Engelhartszell, Marktgemeindeamt, 4090 Engelhartszell, Marktplatz 61, Tel.: +43 7717 8055-16

SAGENHAFTES KULTURELBEN AUF DER ETAPPE
Vichtenstein
Burg Vichtenstein, nur von außen zu besichtigen
Aussichtsplattform Sauwald-Panorama-Straße
Märchenwanderweg
Filialkirche Kasten
Engelhartszell
Stiftskirche Engelszell 8 - 18 Uhr (Sommer), 8 - 17 Uhr (Winter)
Ausstellung „Die alkens kommen – neue Tier- und Pflanzenarten in unserer Heimat" mit Großaquarium „Lugard der Donau" im Wasserreiderlein Mini-Donau, 1. Mai - 30. September, 13 - 17 Uhr, Eintritt ab € 1,50
Ausstellung Donau-Geschichten, 1. Mai - 30. September von 13 - 17 Uhr und nach tel. Anfrage; Eintritt frei
Hufschmiedemuseum, 15. Apr. - 30. Sept. 10 - 12 und 14 - 16 Uhr
Kulturkeller der Energie AG, Energiepfad 51, Kunstausstellungen von Apr. - Okt. 9 - 16 Uhr

NATUR(T)RAUM AUF DER ETAPPE
Die Etappe führt durch das Natura 2000 Gebiet **„Obteres Donau- und Aschachtal"** mit Blick auf die Überflutungsflächen Donauufern.

DONAUSTEIG-PANORAMABLICKE
Panoramablick Haugstein
Donausteig-Rastplatz Bayern-Oberösterreich Grenzblick

DONAUSTEIG-GIPFEL UTM: 33 U 401.811 N 5.373.647
Haugstein (895m) – Höchster Punkt des Sauwaldes! Höchster Punkt des Donausteiges! (in wahres Highlight!

Etappe 1_S03 Engelhartszell-Schlögen „Über den 4/4-Blick zur Schlögener Schlinge"

Südufer

KURZBESCHREIBUNG DER ETAPPE
Diese Etappe führt uns von Engelhartszell zuerst durch das waldreiche Durchbruchstal der oberen Donau, dann über das bäuerliche Sauwald-Hochplateau zur tief eingegrabenen Schlögener Donauschlinge. Dabei entdecken wir das historische Engelhartszell, das einzige Trappistenkloster Oberösterreichs, die versteckte Naturjuwel des Kleinen Kösslbachtals, die vier Vierteln Oberösterreichs, das grandiose Naturwunder der Schlögener Schlinge.
Eine detaillierte Wegbeschreibung und das Donausteig-Tagebuch mit Besonderheiten zum Weg und Geschichten zur Region gibt es unter www.donausteig.com

TIPP
Der Donaumarkt Engelhartszell ist ein kleines Schatzkästchen – unbedingt Zeit für die Besichtigung einplanen! **Genusswanderer** sollten diese Etappe in 2 Tagen erwandern. Eine Übernachtung in Wesenufer bietet sich her an.

DONAUSTEIG-WIRTE ENTLANG DER STRECKE
Gasthof Pension Schütz — 12 Betten
Wesenufer 17, 4085 Waldkirchen, Tel.: +43 7718 7208, www.pension-schuetz.at
- Wabisabi mit Sauna, Kräutersandbad und Swimmingpool mitten im Grünen
Seminarhaus an der Donau — 26 Betten
Wesenufer 1, 4085 Waldkirchen, Tel.: +43 7718 20090, www.seminarhaus.at
- ÖKO-Siegel, zertifiziertes Haus für sanften und nachhaltigen Tourismus
Privatzimmer Feiken — 10 Betten
4085 Wesenufer 65, Tel.: +43 7718 7506, www.oberoesterreich.at/feiken,
- Bäuchaufgas Frühstücksbuffet, Privatzimmer mit großer Dachterrasse
Hotel Donauschlinge — 210 Betten
Schlögen 2, 4083 Haibach, Tel.: +43 7279 82 12, www.donauschlinge.at
- besondere Empfehlung: frische Forellen aus eigener Zucht

Über die Donausteig-Runde „Es muss seyn - Weg" erreichen Sie das **Revita Hotel Kocher****** — 80 Betten
Stefan-Fadinger-Straße 6, 4084 St. Agatha, Tel.: +43 7277 8308, www.kocher.at
- eingegrabe Panoramabik bis in die Alpen, Wellnesshotel mit Panoramapool

WEITERE BETRIEBE ENTLANG DER STRECKE
Freizeitanlage Schlögen — 34 Betten
Haibach/Schlögen, Tel.: +43 7279 82 41

INFORMATIONSSTELLEN AUF DER ETAPPE
Info Waldkirchen: Tourismusverband, 4085 Wesenufer, Waldkirchen 61, Tel.: +43 7718 7255
Info Haibach: Der Ort St. Agatha ist über die Donausteig-Runde „Es muss seyn - Weg" erreichbar. **Tourismusverband**, 4084 St. Agatha, Kirchenplatz 1, Tel.: +43 7277 8255-20

SAGENHAFTES KULTURELBEN AUF DER ETAPPE
Haibach
Burgruine Wesen nur Außenansicht möglich
St. Agatha
Stefan-Fadinger-Denkmal und Fadingerhof

NATUR(T)RAUM AUF DER ETAPPE
Naturschutzgebiet Kleines Kösslbachtal: Seit 1996 Naturschutzgebiet, Großflächige Lebensraum Verbesserung, Bachbettbreite, Hand Lagerfeuerplätzen und Angelmöglichkeiten, Mitte April - Mitte Oktober

DONAUSTEIG-PANORAMABLICKE
Felsenblick im Naturschutzgebiet Kleines Kösslbachtal
Panoramablick 4/4 Blick
Panoramablick Feschinger Hügel

FORTSETZUNG 1_N04 OBERMÜHL-ST. MARTIN

NATUR(T)RAUM AUF DER ETAPPE
Naturschutzgebiet **„Schloss Neuhaus:** Der steil zur Donau abfallende, mit zahlreichen Felsburgen, -türmen und -platten durchspickte Hang ist einer der letzten noch intakten Bereiche des ursprünglichen Donautales. Es finden sich zahlreiche Kartäuter der Tier- und Pflanzenwelt sowie wenig beeinflusste, naturnahe Waldgesellschaften. Als besondere Rarität ist das Fiesen-Steinkraut hervorzuheben (einziger Fundpunkt dieses Zwergsträuches mit submediterraner Herkunft in Oberösterreich). Teile Uhu, Smaragdeidechsen, Zauneidechsen und Äskulapnatter.

DONAUSTEIG-PANORAMABLICKE:
Aussichtsturm Burgstall Panoramablick v. Böhmerwald-Alpen
Donausteig-Rastplatz Falkenberg

DONAUSTEIG-GIPFEL UTM: 33 U 420 925 N 5.366.373
Mit 613 m ist der **Burgstall** die höchste Erhebung, die direkt von der Donau aufsteigt - vom Ursprung bis zur Mündung!

DONAUSTEIG-WIRT ENTLANG DER STRECKE
Gasthaus Schlagerwirt, Oberwallsee 12, 4101 Feldkirchen, Tel.: +43 7233 7220
www.schlagerwirt.at
- Obstsäfte, Most und selbstgebrannte Schnäpse, Hirlzhaftes wie Holzofen-Schweinsbraten, Speck oder Hausküche, Bauernmenü, heimisches Wild und Freilandgans. Im Sommer gibt es regionale Schmankerl vom Holzkohlengrill.

INFORMATIONSSTELLEN AUF DER ETAPPE
Info Feldkirchen: Der Ort Feldkirchen ist über die Donausteig-Runde „Schlösserrunde" erreichbar. Tourismusverband 4101 Feldkirchen, Hauptstraße 1, Tel.: +43 7233 7190

SAGENHAFTES KULTURELBEN AUF DER ETAPPE
Feldkirchen
4 Feldkirchner **Badeseen**
Walzbad Mai - Sept. Hallenbad
Filialkirche Pesenbach mit Flügelaltar

NATUR(T)RAUM AUF DER ETAPPE
Naturschutzgebiet **„Pesenbachtal**: Schluchtartig stürzt sich der Pesenbach wie die meisten Mühlviertler Bäche in die Donau. Er bildet das Kernstück des Naturschutzgebietes Pesenbachtal. Viele Besonderheiten gibt es hier zu entdecken, wie die so genannte blaue Gasse. Das Naturdenkmal ist eine etwa einen Meter breite Rinne mit auffälliger blauschwarzer Färbung, die durch einen Hornblende-Nadel-Porphyrit-Gang verursacht wird. Das Wasser einer kleit radioaktiven Quelle, der Brunoquelle, die im Pesenbachtal liegt, wird in der Kneippkuranstalt verwendet.
Kerzenstein: durch Wolbackverwitterung entstandene Felsformation.

Etappe 1_N05 St. Martin-Aschach: „Durchs wildromantische Pesenbachtal""

Nordufer

KURZBESCHREIBUNG DER ETAPPE
Auf dieser Etappe wandern wir von St. Martin am bäuerlichen Hochplateau des Mühlviertler Hochlandes durch das wildromantische Pesenbachtal hinunter nach Aschach an der Donau. Dabei entdecken wir das historische St. Martin, die alte Königsstraße nach Böhmen, den berühmten Neuhauser Grand, das Wirken der Bildsteine, das versteckte Naturjuwel des Pesenbachtals, den malerischen Donaumarkt Aschach...
Eine detaillierte Wegbeschreibung und das Donausteig-Tagebuch mit Besonderheiten zum Weg und Geschichten zur Region gibt es unter www.donausteig.com

TIPP Der malerische Donaumarkt Aschach ist ein wahres Schatzkästchen – unbedingt Zeit für die Besichtigung einplanen! Diese Etappe eignet sich besonders für einen Kurzurlaub am Donausteig! Lassen Sie Ihr Auto in Obermühl stehen und wandern sie in 2 Tagen Obermühl-St. Martin-Aschach und mit dem Schiff retour nach Obermühl.

Über die Donausteig-Runde „Zeller Donausteigrunde" können Sie den Donausteig-Wirt
Flair-Aktiv Hotel Obermüller erreichen:
Sonnenweg 12, 94107 Untergriesbach, Tel.: +49 85 93 90050
www.flairhotel-obermueller.de
- Regionale & Kreative Küche, Saunalandschaft und Wellnessbereich

WEITERE BETRIEBE ENTLANG DER STRECKE
zahlreiche Einkehrmöglichkeiten in Restaurants, Gasthöfe, Cafes etc. in Passau.
Infos unter www.passau.de

Hotel Lindenhof, Kellberg, Tel.: +49 85 01 80 80	50 Betten
Gasthof-Pension „Zum Grüß Gott", Kellberg, Tel.: +49 85 01 760	20 Betten
Kernmühle am Donauradweg, Kellberg, Tel.: +49 85 01 567	20 Betten
Hotel Alte Schiffspost, Marktplatz 1, 94130 Obernzell, Tel.: +49 8591 1030	34 Betten
Gasthof-Pension „Zum Freischütz", Obernzell, Tel.: +49 85 91 1863	15 Betten

Cafe Restaurant Hofer Stube, Obernzell, Tel.: +49 8591 938 12 14 Ruhetag: Dienstag

INFORMATIONSSTELLEN AUF DER ETAPPE
Info Kellberg/Thyrnau: Tourist-Information Kellberg, St.-Blasius-Str. 10, D-94136 Kellberg, Tel.: +49 8501 320
Info Obernzell: Tourist-Information Obernzell, D-94130 Obernzell, Marktplatz 42, Tel.: +49 8591 9116-119

SAGENHAFTES KULTURELBEN AUF DER ETAPPE
Passau
Stadtführungen: Mai - Okt.: täglich 14:30 Uhr, Mo. - Sa (außer Fig.) auch 10:30 Uhr, Nov - Apr: Mo - So 12:15 Uhr, Dez. tägl. 12:45 Uhr, So + Fig. 12:45Uhr
Dom St. Stephan: italienischer Barockdom, Sommer 6:30 - 19 Uhr, Winter 6:30 - 18 Uhr mit Orgelkonzerten auf der größten Domorgel der Welt: Mai - Okt.: tgl. 12 - 12:30 Uhr (außer So + Fig.)
Rathausäle: Anf. März - Anf. Nov., Ende Nov. - Anf. Jan., tgl. 10 - 16 Uhr (außer bei Veranstaltungen)
Glasmuseum: ganzjährig: tgl. 9 – 18 Uhr
Museum Moderner Kunst: ganzjährig Di - So 10 - 18 Uhr
Römer/Museum Kastell Boiotro: Frühjahr - Mitte Nov., Di - So 10 - 16 Uhr
Oberhaus/Museum: Mitte März - Mitte Nov.: Mo – Fr 9 – 17, Sa, So, Fig. 10 - 18 Uhr (außer bei Veranstaltungen)
Domschatz- und Diözesanmuseum: Mai - Okt.: tgl. 10 - 16 Uhr (außer So + Fig.)
Schiffahrten: „Dreiflüsse"-Stadtrundfahrten in Passau und Ausflugsfahrten ins österreichische Donautal bis Linz
Kellberg
St. Blasius mit Leonhardskapelle
St. Franz-Xaver, Loretoplatz mit Loretokapelle (Schwarze Madonna) und -Christoperuskirche
Zisterzienserinnen-Abtei St. Josef
Kleines Kellberger **Schmiedemuseum**
Obernzell
Schloss Obernzell mit Keramikmuseum 1. Apr. - 6. Jan. Di - So 10 - 17 Uhr, Eintritt frei.
Gesch.: Karfreitag, 1. Mai, Fronleichnam, Allerheiligen, 24., 25., 31. Dez.
Kostenlose Obernzell-Führung in der Saison jeden Fr 10 Uhr, Treffpunkt Schloss.
Kloster der Schwestern vom Heiligsten Heland
Fähre Obernzell, Donauufer-Promenade, Schlossgarten

NATUR(T)RAUM AUF DER ETAPPE
Donau, Inn und Ilz vereinigen sich in Passau und fließen sodann vereint in den Donau weiter. Noch ein ganzes Stück nach ihrem Zusammenfluss weist die Donau drei Farben auf: Schwarz, Grün, Blau. Der Inn bringt die vom Gletscherwasser grüne Farbe mit. Schwarz wird durch die Ilz eingebracht, die ihre Farbe aus den sauren Wald- und Moorboden der Hochlagen zu verdanken hat. Das Blau der Donau bildet die dritte Farbe.

DONAUSTEIG-PANORAMABLICKE
Donausteig-Rastplatz Panoramablick Schlögener Schlinge – Das Donausteig Highlight!
Kalvarienberg (563 m) – Panoramablick vom Mühlviertel über die Alpenwelt bis zum Dachstein

Etappe 1_N01 Passau-Oberenzell „Über den Bayrischen Wald ins Donautal"

Nordufer

KURZBESCHREIBUNG DER ETAPPE
Diese Etappe führt uns von der DREI FLÜSSE_STADT Passau zuerst über das bäuerliche Hochplateau des Bayerischen Waldes, dann durch die ursprüngliche Waldlandschaft des steilen Donautalen nach Oberenzell an der Donau. Dabei entdecken wir Passau als das Dach Bayerns, die Mühlviertler Ebene des Donau-Ostens, den Goldenen (Salz-) Steig, die Schönheit des Bayernlandes, das Naturjuwel der Donauleiten, die Dreiquelle Obernzell.
Eine detaillierte Wegbeschreibung und das Donausteig-Tagebuch mit Besonderheiten zum Weg und Geschichten zur Region gibt es unter www.donausteig.com

TIPP
Passau ist nicht nur ein architektonisches Juwel, sondern auch der Schlüssel zu vielen Donausteig-Etappen – unbedingt Zeit zum Entdecken nehmen! Genusswanderer sollten diese Etappe in 2 Tage erwandern. Eine Übernachtung in Kellberg bietet sich her an.

DONAUSTEIG-WIRTE ENTLANG DER STRECKE
Hotel Mühlviertlerhof — 20 Betten
Lindental 28a, 94032 Passau, Tel.: +49 851 363 13, www.pension-vilsmeier.de
- Ruhig an einem kleinen Bach gelegen
Pension „Zur Goldenen Sonne" — 40 Betten
Unterer Sand 18, 94032 Passau, Tel.: +49 851 27 30
www.pension-goldene-sonne.de
- Seit über 800 Jahren Herberge für Reisende
Landgasthof „Zum Kirchenwirt" — 30 Betten
St.-Blasius-Str. 1, 94136 Kellberg, Tel.: +49 8501 81 16
www.kirchenwirt-kellberg.de
- malerischer Biergarten
Gasthof „Hotel zur Post" — 80 Betten
Hauptstr. 22-24, 94130 Obernzell-Erlau, Tel.: +49 85 91 91 90
www.hotel-zur-post-erlau.de
- bayerische Schmankerl

Etappe 1_N02 Obernzell-Niederanna „Zwischen Donaustrom und Hochplateau"

Nordufer

KURZBESCHREIBUNG DER ETAPPE
Auf dieser Etappe folgen wir dem waldreichen Durchbruchstal der oberen Donau – teils entlang des mächtigen Donaustroms, teils am bäuerlichen Hochplateau darüber. Dabei entdecken wir Obernzell als Donauperle, die bagrhrte Passauer Porzellanerde, das Geheimnis Bayern-Oberösterreich, das Naturjuwel der Donauleiten, die Bedeutung der Fischerei im Mittelalter.
Eine detaillierte Wegbeschreibung und das Donausteig-Tagebuch mit Besonderheiten zum Weg und Geschichten zur Region gibt es unter www.donausteig.com

TIPP Obernzell ist eine wahre Perle des Donautals - unbedingt Zeit für einen Rundgang nehmen! Genusswanderer sollten diese Etappe in 2 Tagen erwandern. Eine Übernachtung in Neustift/Pühret bietet sich her an. Evtl. die Etappe bis AuSchlögen verlängern und mit dem Schiff retour nach Obernzell – ein perfekter Kurzurlaub am Donausteig!

DONAUSTEIG-WIRTE ENTLANG DER STRECKE
Über die Donausteig-Runde „Sonnenweg" erreichen Sie den Donausteig-Wirt
Landgasthof „zum Lang" — 12 Betten
Alte Dorfstr. 29, Gottsdorf, 94107 Untergriesbach, Tel.: +49 8593 93300
www.landgasthof-lang.de
- Wälderbeerwelbier
Familiengasthof Weiss — 60 Betten
Pühret 5, 4143 Neustift, Tel.: +43 7284 8104, www.familiengasthof-weiss.at
- Grillabende, Bier-Schmankerl, Wohlfühloase
Gasthof-Pension Kramesau — 30 Betten
Kramesau 4, 4085 Wesenufer, Tel.: +43 7285 507, www.gasthof-lager.co.at
- sehr gutes Fischrestaurant
Gasthof Draxler — 40 Betten
Niederanna 3, 4085 Wesenufer, Tel.: +43 7285 511, www.donau-urlaub.at
- ostern , bodenständige Kost und gute Tropfen aus dem urigen Wirtshaus

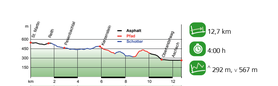

DONAUSTEIG-WIRT ENTLANG DER STRECKE
Gasthaus Landgasthof-Pension Dieplinger — 54 Betten
Brandstatt 2+4, 4070 Pupping, Tel.: +43 7272 2324, www.langsmayr.at
- Fische, Eidelbrände, Gemüsekeller
Seminarhotel Brummeier — 40 Betten
Stadtplatz 35, 4070 Eferding, Tel.: +43 7272 2462, www.brummeier.at,
So u. Fig. Ruhetag
- Frische, regionale Produkte, Kräuter, Obst und Gemüse aus eigenem Garten

WEITERE BETRIEBE ENTLANG DER STRECKE
Bäckerei, Cafe und Konditorei Moser, Schauenbergstraße 2, 4081 Hartkirchen, Tel.: +43 7273 6271
Gasthof&Weinhandlung Klinglmayr, Pupping 14, Tel.: +43 7272 2427, Ruhetag Mi + Di ab 15h
Gasthaus Lechner, Pupping, Brandstatt 5, Tel.: +43 7272 2047-45
Restaurant-Pizzeria Nibelungenhof, Leumühle 24, 4070 Pupping, Tel.: +43 7272 4589
Ruhetag Mo ab 14 Uhr + Di
Cafe-Bar Adrenalin, Unterleiten 37, 4070 Hinzenbach; Di - Fr 14 - 24 Uhr, Sa 10 - 24 Uhr, So 9 - 24 Uhr; Montag Ruhetag
Urlaub am Bauernhof – Walraud Weblinger, Pupping, Brandstatt 1 — 9 Betten
Tel.: +43 7272 4275, +43 676 5609784

INFORMATIONSSTELLEN AUF DER ETAPPE
Info Hartkirchen, Gemeindeamt 4081 Hartkirchen, Kirchenplatz 1, Tel.: +43 7273 8956
Info Hinzenbach: Der Ort Hinzenbach ist über die Donausteig-Runde „Schanzenweg" erreichbar. Gemeindeamt, 4070 Hinzenbach, Ch.-Zeller-Weg 1, Tel.: +43 7272 2450-0
Info Pupping, Tourismusverband Pupping, 4070 Pupping, Taubenbrunn 14,
Tel.: +43 676 6139807
Info Eferding, Tourismusverband 4070 Eferding, Stadtplatz 31, Tel.: +43 7272 55 55-160

SAGENHAFTES KULTURELBEN AUF DER ETAPPE
Hartkirchen
Ruine Schaunberg ganzjährig geöffnet
Hinzenbach
Skisprungarena Hinzenbach, ganzjährig geöffnet, www.schiclub.at
Landerl Kapelle
Garten der Geheimnisse
Pupping
Klosterkirche Pupping mit Kloster-Kräutergarten
Gotsterhof
Eferding
Schloss Starhemberg
Stadtpfarrkirche „Eferdinger Dom"
Spitalskirche mit Schlierstift
Historischer Stadtplatz gotische Häuser und teilw. barocke Fassaden, drittältestes Stadt Österreichs
Museum Mi - Sa 15 Uhr, So/Fig. 10 - 12 u. 14:30 - 17 Uhr

NATUR(T)RAUM AUF DER ETAPPE
Naturdenkmal Burg- oder Schlösslinde bei der Ruine Schaunberg. Die vielen Ruinen entlang des Donausteiges bieten vielen Tieren und Pflanzen Lebensraum. So können Turmfalken, Reptilien und sogar der Felsenbrüter Uhu die von Menschen geschaffenen Habitate nutzen.

DONAUSTEIG-PANORAMABLICKE:
Donausteig-Rastplatz Panoramablick Ruine Schaunberg
Panoramablick Landerkapelle

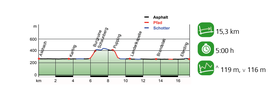

DONAUSTEIG-WIRTE ENTLANG DER STRECKE
Landgasthof-Pension Dieplinger — 54 Betten
Brandstatt 2+4, 4070 Pupping, Tel.: +43 7272 2324, www.langsmayr.at
- Fische, Eidelbrände, Gemüsekeller
Seminarhotel Brummeier — 40 Betten
Stadtplatz 35, 4070 Eferding, Tel.: +43 7272 2462, www.brummeier.at,
So u. Fig. Ruhetag
- Frische, regionale Produkte, Kräuter, Obst und Gemüse aus eigenem Garten

WEITERE BETRIEBE ENTLANG DER STRECKE
Bäckerei, Cafe und Konditorei Moser, Schauenbergstraße 2, 4081 Hartkirchen, Tel.: +43 7273 6271
Gasthof&Weinhandlung Klinglmayr, Pupping 14, Tel.: +43 7272 2427, Ruhetag Mi + Di ab 15h
Gasthaus Lechner, Pupping, Brandstatt 5,

Die Etappenvorschläge sind für sportliche Weitwanderer erarbeitet worden – gerne können die Etappen auf die eigene „Gehleistung" abgeändert werden!

MARKIERUNG DES WEGENETZES

Voralpenblockrunde
Baumgartenberg 1 h 1,3 km

Donaurunde mit grünem Pfeil

Engelhartszell 4,1 km
Berg 0,7 km

Donausteig mit blauem Pfeil

GEOCACHING AM DONAUSTEIG

Sagenhafte Erlebnisse garantiert der neue Trend „Geocaching", der auch am Donausteig betrieben wird! Geocaching ist eine spannende, familienfreundliche Art der Schatzsuche bei der man in der Natur versteckte Behälter, sogenannte Geocaches, mit Hilfe von GPS-Geräten sucht. Jeder Internet-User kann auf Online-Plattformen wie www.geocaching.com Koordinaten von Caches abfragen und sich selbst auf diese Suche begeben.
In Oberösterreich gibt es derzeit ca. 2.990 Geocaches. Davon warten etwa **400 Geocaches am Donausteig** darauf, gefunden zu werden.

Etappe 3_S06 Linz-Enns — Südufer
„Anton Bruckner und die vollendete Landschaftssinfonie"

KURZBESCHREIBUNG DER ETAPPE
Diese Etappe führt uns von Linz im städtischen Linzer Becken durch die einzigartige, bäuerliche Kulturlandschaft des weiligen Traun-Enns-Riedel-Landes an St. Florian vorbei nach Enns. Dabei entdecken wir die Spuren von Anton Bruckner, Mozart, Hitler, als Symbol der Bauernherrlichkeit, eines der imposantesten Barockstifte, die älteste Stadt Österreichs...
Eine detaillierte Wegbeschreibung und das Donausteig-Tagebuch mit Besonderheiten zum Weg und Geschichten zur Region gibt es unter www.donausteig.com

TIPP durch Linz mit der Straßenbahn Linie 2 bis zur Haltestelle Hartheimerstraße.
Mit der Musik von Anton Bruckner im Ohr wird die eingangtige, bäuerliche Kulturlandschaft des Traun-Enns-Riedellandes zur vollendeten Sinfonie! Zudem ertöhnt eine Führung durch das prächtige Stift St. Florian neue Zugänge zum Erlebnis „Donausteig".
Für Genusswanderer ist der Etappe Linz-Enns-Perg eine ideale 2-Tagestour. Die Donauuferbahn bringt Sie von Perg wieder retour nach Linz.

DONAUSTEIG-WIRTE ENTLANG DER STRECKE
Hotel Florianerhof/Gasthof Erzherzog Franz Ferdinand — 14/70 Betten
Marktplatz 13, 4490 St. Florian, Tel.: +43 7224 425 40, www.florianerhof.at
- Florianiner und Speck vom Haus
Hotel-Garni* „Pension Zum Römer"** — 41 Betten
Mauthausenstr. 39, 4470 Enns, Tel.: +43 7223 84900, www.zumroemer.at
- reichhaltiges Frühstücksbuffet für Ihren vitalen Start in den Tag
Most- und Weinheuriger Hammerl, Enghagen 19, 4470 Enns
Tel.: +43 7223 83168
- Gschmackige Einser Bauernspeisen, Most- und Weinspezialitäten
Café-Konditorei Eisdiele Hofer, Wiener Straße 8, 4470 Enns,
Tel.: +43 7223 82205, www.konditorei-hofer.at, Montag Ruhetag
- hausgemachte Lebkuchen nach einem alten Rezept seit 1595 gibt es das ganze Jahr

WEITERE BETRIEBE ENTLANG DER STRECKE
Pizzeria Salvatore, Alter Schmiedweg 7, Enns, Tel.: +43 7223 81111, Di Ruhetag — 60 Betten
Café-Restaurant „Treibrad", Marchkgottstatt 3, Enns, Tel.: +43 7223 846 68, Mo Ruhetag
Austria Classic Hotel-Restaurant Lauriacum, Wiener Straße 5-7 Enns, Tel.: +43 7223 82115 — 50 Betten
Gasthof Hotel-Restaurant „Zum Goldenen Schiff", Hauptplatz 23, Enns Tel.: +43 7223 86086 — 50 Betten

Frühstücksspenson Fa. Karl Wall GmbH, Mauthausner Straße 11, Enns Tel.: +43 7223 825 32 — 20 Betten
Fixkoitelreinmer im Stadtturm, Lauxsuite www.turmhotel.at
Tel.: +43 7223 821 81-888

DIREKTIVERMARKTER ENTLANG DER STRECKE
Biobauernhof Eglseergut, Fam. Wartik, Erlengraben 13, 4470 Enns, Tel.: +43 650 666 06 22
Freilandschweinefleisch, Speck, Rohschweinewürste, Grammelschmalz, Säfte, Marmelade, Kümmel, Erdäpfel, Schiebzwiebelkäse

INFORMATIONSSTELLEN AUF DER ETAPPE
Info St. Florian, Bruckner Info Center St. Florian, 4490 St. Florian, Marktplatz 2, Tel.: +43 7224 5690
Info Asten: Der Ort Asten ist über die Donausteig-Runde „Zöllerdrunsgweg" erreichbar: Marktgemeinde, 4481 Asten, Marktplatz 2, Tel +43 7224 66181
Info Enns, Tourismusverband 8 Stadtmarketing, 4470 Enns, Hauptpl. 19, Tel +43 7223 82777

SAGENHAFTES KULTURLEBEN AUF DER ETAPPE
St. Florian
ÖÖ Jagdmuseum Schloss Hohenbrunn Mai - Okt., Di - So 10 - 12 u. 13 - 17 Uhr
Augustiner Chorherrenstift www.stift-st-florian.at Führungen Mai - Sept. tgl um 11, 13 und 15 Uhr 14:30 Uhr Bruckneorgel-Konzert: 13. Mai - 14. Okt. SoMoMiMDoFr
ÖÖ Feuerwehrmuseum, Stiftstraße 2, 1. Mai - 28. Okt., Di - So 10 - 12 u. 14 - 17 Uhr
ÖÖ Feuerbestattungsmuseum Sunneraarhof, Samseleiten 15, 5. Mai - 28. Okt., Di - So 10 - 12 u. 13 - 17 Uhr
Orgelkonzerte von 13. Mai - 14. Okt.
Erlebnisgärtnerei SANDNER Do geschl.
Enns
Landesfürstliche Burg nur Außenansicht möglich
Schloss Ennsegg Führungen: Anmeldung beim Tourismusverband
Stadtführungen Hauptsatz 19.Mai - Sept., Mo - So, 10 Uhr, gegen Voranmeldung in der Tourismusinfo jederzeit
Basilika St. Laurenz tgl. geöffnet Führungen 1. Apr. - 15. Okt. 16 Uhr, gegen Voranmeldung jederzeit
Museum Lauriacum tgl. 10 - 15 Uhr
Stadturm **3-Turme-Führungen** Mai - Okt. 8 - 20 Uhr, Nov. - Apr. 9 - 18 Uhr,
Ennser Stadtturm mit original und restaurierten Uhrwerk der Turmuhr von 1564
K & K Szene
Tradition neu erleben, Garnisonsmuseum
Historisches Schützenhaus
Gablonzermuseum

NATUR|TRAUM AUF DER ETAPPE
Natura 2000 Gebiet Traun-Donau-Auen: Natumahes Ökosystem innerhalb des intensiv genutzten Zentralraums. Highlights: Pfeikraut, Wasserfeder, Schwanenblume und Krebsschere, Rotbauchunke, Knoblauchkröte.
Im Stadtgebiet von Enns: Naturdenkmal Kastanienallee.

DONAUSTEIG-PANORAMABLICKE:
Donausteig-Rastplatz Weiling.
Donausteig-Rastplatz Rabenberg



Etappe 3_S07 Enns-Mauthausen — Südufer
„Salz Eisen und Granit"

KURZBESCHREIBUNG DER ETAPPE
Auf dieser sehr kurzen Etappe wandern wir von Enns am Rand es weiligen Traun-Enns-Riedellandes durch die bäuerliche Kulturlandschaft der Donaubene bis zur Donau nach Mauthausen. Dabei entdecken wir die älteste Stadt Österreichs, den mittelalterlichen Handel, die Wege des Salzes/Eisens in Oberösterreich, das römische Legionslager Lauriacum, faszinierende Granitkunst...
ACHTUNG: Für diese Etappe die benötigen Sie die Radfahrer Enns-Mauthausen! (Fahrzeiten beachten)
Eine detaillierte Wegbeschreibung und das Donausteig-Tagebuch mit Besonderheiten zum Weg und Geschichten zur Region gibt es unter www.donausteig.com

TIPP
Sich Zeit nehmen - zum Erkunden von Enns und Mauthausen! Diese historischen Orte besitzen durch zauberhafte Gassen und versteckte Detail! Für Genusswanderer ist die Etappe Linz-Enns-Perg eine ideale 2-Tagestour. Die Donauuferbahn bringt Sie von Perg wieder retour nach Linz.



BETRIEBE ENTLANG DER STRECKE
DonauHof, Fam. SCHOLLBAUER, Promenade 30, Mauthausen, Tel.: +43 7238 2183 — 7 Betten

INFORMATIONSSTELLEN AUF DER ETAPPE
Info Mauthausen, Tourismusverband 4310 Mauthausen, Heindlkai 13, Tel.: +43 680 3107499

SAGENHAFTES KULTURLEBEN AUF DER ETAPPE
Mauthausen
Apotdekenmuseum, Schloss Pragstein, Mai - Okt., MoFr geschlossen, DiDo 10 - 12 u. 16 - 18 Uhr, MiSo 10 - 12 Uhr, Sa 15 - 18 Uhr, Führungen Sa 16:30 Uhr Gruppen n. Vorannmeldung
Heimatmuseum und Trophäenmuseum im Schloss Pragstein, Mai - Okt., DiDo 16 - 18 Uhr und n. Vereinbarung
Geführter Stadtrundgang Anmeldung: Mai - Okt., Gruppen geg. Vorannmeldung jederzeit
KZ-Gedenkstätte bei Mauthausen, tägl. 9 - 17:30 Uhr, letzter Einlass 16:45 Uhr, geschlossen am 24.25./26./31.12. und am 1.1.

DONAUSTEIG-PANORAMABLICKE:
Donausteig-Rastplatz Radfahre

Etappe 3_N07 Linz-Steyregg — Nordufer
„Gipfelsturm im Linzer Becken"

KURZBESCHREIBUNG DER ETAPPE
Donausteig – einfach sagenhaft! Gipfelsturm auf den Pfenningberg – einen der sieben Donausteig-Gipfel! Auf dieser kontrastreichen Etappe wandern wir von Linz im städtischen Linzer Becken über den Waldgipfel des Pfenningbergs durch eine traditionsreiche mühlviertler Kulturlandschaft nach Steyregg am Rand der Donauaue. Dabei entdecken wir Linz als Kulturhauptstadt, die urbekannte Welt der Wasserstraße „Donau", Verkehrtöfe als die volkommnste Gehöftform, den Höhepu der Lochsteine, die mittelalterliche Kleinstadt Steyregg...
Eine detaillierte Wegbeschreibung und das Donausteig-Tagebuch mit Besonderheiten zum Weg und Geschichten zur Region gibt es unter www.donausteig.com

TIPP
Linz ist das Kulturhighlight auf dem Donausteig – dafür sollten Sie sich unbedingt Zeit nehmen! Einsiatgrtz bietet die Stadt auch spannende Möglichkeiten, um Wandergenuss mit kulturellen Veranstaltungen zu kombinieren. Einfach sagenhaft!
Genusswanderer können die Etappe abkürzen und über die Donausteig-Runde durch den Finstergraben nach Steyregg wandern bzw. mit dem Bus Nr. 33 von Linz Richtung Plesching ein Stück abkürzen.

WEITERE BETRIEBE ENTLANG DER STRECKE
Gastronomie in Linz: www.linz.at/tourist/gastro
Camping + Seerestaurant Kolmer, Steyregg, Tel.: +43 732 24 78 70 — 125 Betten
COHOTEL, Steyregg, Tel.: +43 732 64 06 40

INFORMATIONSSTELLEN AUF DER ETAPPE
Info Steyregg, Gemeindeamt 4221 Steyregg, Weissenwolffstraße 3, Tel.: +43 732 640155

SAGENHAFTES KULTURLEBEN AUF DER ETAPPE
Steyregg
Schloss Steyregg nur Außensicht möglich
Kloster unsichtbare Pulgarn ganzjährig geöffnet
Heimatmuseum im Stadtturm, Öffnungszeiten nach tel. Vereinbarung
Geführter Stadtrundgang mit dem Nachtwächter +43 664 32 98 21

NATUR|TRAUM AUF DER ETAPPE
Pleschinger Austembank (etwas abseits vom Weg): Das ehemalige Sandabbaugebiet gestaltet sich zu einem Paradiesgarten (17 Rote Liste Arten) Bienen, Hummeln, Amesen, Falter, Käfer und Spinnen. Auch die Askulapnatter kommt vor. Bekannt wurde das Naturschutzgebiet vor allem aufgrund seiner Fossilfunde.

DONAUSTEIG-PANORAMABLICKE:
Donausteig-Rastplatz Pleschinger
Donausteig-Rastplatz Mühlviertelblick

DONAUSTEIG-GIPFEL — UTM: 33 U 452 358 N 5.350.928
Pfenningberg: Idyllischer Waldgipfel mit Gipfelkreuz, schöner Blick durch Waldschneise zurück auf Linz; letzter Blick auf das Linzer Becken

DONAUSTEIG-WIRT ENTLANG DER STRECKE
Radwirt — 26 Betten
4225 Luftenberg, Abwinden Dorf 7, Tel.: +43 7237 24 79, www.radwirt.at
- österreichische Küche, mit Schmankerln & Zutaten aus der Region

Etappe 3_N08 Steyregg-Mauthausen — Nordufer
„Donauauen und Hügelland"

KURZBESCHREIBUNG DER ETAPPE
Diese Etappe führt uns von Steyregg am Rand der Donauebene durch urwaldartige Donauauen, entlang des mächtigen Donaustromes und über das panoramareiche Mühlviertler Hügelland nach Mauthausen an der Donau. Dabei entdecken wir die mittelalterliche Kleinstadt Steyregg, die Welt der Wasserstraße „Donau", eine der bedeutendsten Kultstätten des Donauraumes, die Grauelaten des Nationalsozialismus, Mauthausen als das Zentrum der Granitkunst...
Eine detaillierte Wegbeschreibung und das Donausteig-Tagebuch mit Besonderheiten zum Weg und Geschichten zur Region gibt es unter www.donausteig.com

TIPP
Ein Abstecher zur KZ-Gedenkstätte Mauthausen lässt die Dimension der Gräuel in der Zeit der Nationalsozialisten erahnen und vielleicht auch sensibler werden für gefährliche Strömungen in unserer heutigen Zeit!

DONAUSTEIG-WIRT ENTLANG DER STRECKE
Radwirt — 26 Betten
4225 Luftenberg, Abwinden Dorf 7, Tel.: +43 7237 24 79, www.radwirt.at
- österreichische Küche, mit Schmankerln & Zutaten aus der Region

Etappe 4_G03 Mauthausen-Perg — Nordufer
„Von Granitkunst und Mühlsteinbrechern"

KURZBESCHREIBUNG DER ETAPPE
Diese Etappe führt uns von Mauthausen an der Donau durch die kultivierte Ebene des Machlandes und über das panoramareiche Mühlviertler Hügelland nach Perg am Nordrand des Machlandes. Dabei entdecken wir die Granitkunst von Mauthausen, die Salzstraße nach Böhmen, das Geheimnis des Porzellans, die Perger Mühlsteinbrecher.
Als Variante kann man den Donausteig auch über Au-Naarn (Donausteig-Runde „Fuchtelmanderlweg) nach Mitterkirchen erwandern.
Eine detaillierte Wegbeschreibung und das Donausteig-Tagebuch mit Besonderheiten zum Weg und Geschichten zur Region gibt es unter www.donausteig.com

TIPP
Ein Rundgang durch die verwinkelten Gassen von Mauthausen – die Vielfalt und der Detail-reichtum der Granitarbeiten sind einfach sagenhaft!

AUSRÜSTUNG
Zusätzlich zur persönlichen Wanderausrüstung gibt es keine besonderen Erfordernisse. In Hinblick auf Verpflegung ist bemerkenswert, dass die Gastronomiebetriebe dieser Etappe nur durch Abstecher vom Donausteig erreichbar sind!

DONAUSTEIG-WIRTE ENTLANG DER STRECKE
Über die Donausteig-Runde „Fuchtelmanderlweg" erreichbar sind:
Camping-Freizeitanlage Au an der Donau — 20 Betten
Au an der Donau, Tel.: +43 7262 53090, Mo - So 7 - 22 Uhr, 15. Apr. - 31. Okt.
Gasthof Manner — 80 Betten
Dr. Schober Str. 5, 4320 Perg, Tel.: +43 7262 52591, www.gasthof-manner.at
- Schattiger Naturweingarten und gute Hausmannskost

Café-Konditorei-Bäckerei Kern
Dr.-Schober-Str. 9, 4320 Perg, Tel.: +43 7262 52515, www.kern-baecker.at
- Perger Spezialitäten: Machlandtorte oder Zwegelt-Pralinen

DONAUSTEIG-PANORAMABLICKE:
Donausteig-Rastplatz Pfenninger
Donausteig-Rastplatz Mühlviertelblick

DONAUSTEIG-GIPFEL — UTM: 33 U 452 358 N 5.350.928
Info Perg, Stadtmarketing Perg, 4320 Perg, Linzer Straße 2, Tel.: +43 7262 531 50-0
Info Naarn, Marktgemeindeamt, 4331 Naarn im Machlande, Perger Str. 2, Tel.: +43 7262 582 55-0

SAGENHAFTES KULTURLEBEN AUF DER ETAPPE
Naarn
Wallfahrtskirche Maria Laab
Heimatmuseum
Perg
Schloss Aubof, Besichtigung auf Anfrage
Stadtmuseum Historische Puppen und Kleiss Puppenwelt, SaSo 14 - 17 Uhr -Gruppen ab 5 Personen nach Vereinbarung
Das etwas andere Heimatmuseum – Oldy Kai, Zweirad- und Radionostalgie, Apr - Okt: MoDiMiFr 16 - 20 Uhr oder nach Vereinbarung
Galerie im Zeughaus, M 18 - 20 Uhr und nach Vereinbarung
Steinbrechermuseum Franz Ertdoll, Steinbrechershaus, Mühlsteinbruch. Tel.: +43 7262 53150 nur nach Anmeldung

NATUR|TRAUM AUF DER ETAPPE
Weinzierl: Eine weitere Besonderheit ist das Wiederauffeben der mehr als 200 Jahre nicht mehr vorhandenen Weinbaustätten. Mit Hilfe eines EU-Leader-Projektes werden in Weinzierl der Weinanbau und die Errichtung eines Weinkompetenzzentrums ermöglicht. Schon der Name Weinzierl deutet auf den ehemaligen Weinbau hin, war doch ein Weinzürler ein Weingärtner.

DONAUSTEIG-PANORAMABLICKE:
Donausteig-Rastplatz Weinbau Gmeiner, Weinzerl

Etappe 4_G04 Perg-Mitterkirchen — Nordufer
„Entlang des Schwemmkanals durchs Machland"

KURZBESCHREIBUNG DER ETAPPE
Ausgehend von der historischen Stadt Perg wandern wir entlang des streng regulierten Naarnkanals durch das fruchtbare Machland nach Mitterkirchen. Dabei entdecken wir die Welt des Holzschwemmens auf der Naarn, die einstige Berühmtheit der Perger Mühlsteinbrecher, das Jahrhundertprojekt „Machlanddamm".
Eine detaillierte Wegbeschreibung und das Donausteig-Tagebuch mit Besonderheiten zum Weg und Geschichten zur Region gibt es unter www.donausteig.com

TIPP
Wer diese Etappe des Donausteiges als einzelne Tageswanderung erwandert, sollte unbedingt einen kurzen Abstecher in die Folgetappe – zum Kellendorf Mitterkirchen – wagen. In diesem Erlebnismuseum erhält man einen hautnahen Einblick in das Leben der Machland Kelten!

AUSRÜSTUNG
Zusätzlich zur persönlichen Wanderausrüstung sollte eine Brotzeit mitgenommen werden, da es im Wegverlauf keine Einkehrmöglichkeit gibt.

INFORMATIONSSTELLEN AUF DER ETAPPE
Info Mitterkirchen, Marktgemeindeamt, 4343 Mitterkirchen 50, Tel.: +43 7269 8255-0

SAGENHAFTES KULTURLEBEN AUF DER ETAPPE
Mitterkirchen
Schloss Mitterkirchen nur Außensicht möglich

NATUR|TRAUM AUF DER ETAPPE
Streuobstwiesen: Im landwirtschaftlich geprägten Machland begegnen sie uns immer wieder. Streuobstwiesen sind ein traditionelle Form des Obstanbaues. Sie dienen einerseits der Ernte von Früchten, wie Äpfel oder Birnen, andererseits werden sie auch zur Gewinnung von Heu oder als Weide verwendet. Die Streuobstwiesen trugen zum Erhalt der Obstsorten bei und sind wertvolle Landschaftselemente. Wiehrle: Feldmaus Höhlen hier Nahrung und Behausung: Bienen, Hummeln, Schmetterlinge, Wespen, Schlupfwespen und Hoi bewohnende Käfer. Durch sie wiederum werden Igel, Vögel und Fledermäuse angelockt. Eulen nutzen die alten Obstbäume als Brutplatz. Im Machland werden im Rahmen eines Projektes des Naturschutzbundes die Populationen von Eulen und Fledermäusen gestärkt, indem die Streuobstwiesen als wertvolle Lebensräume erhalten bleiben.

Etappe 4_G05 Mitterkirchen-Grein — Nordufer
„Gipfelsturm-Vom Machland in den Strudengau"

KURZBESCHREIBUNG DER ETAPPE
Gipfelsturm auf die Gdelwarte – einen der sieben Donausteig-Gipfel. Wir wandern aus der weiten Ebene des fruchtbaren Machlandes über die aussichtsreiche Gdelwarte in das enge Donautal des Strudengaus. Dabei entdecken wir das Jahrhundertprojekt „Machlanddamm", eine Schlüsselstelle NS-Zeit, die Hölle von Mauthausen, die Salzstraße nach Böhmen, das Geheimnis des Porzellans, die Perger Mühlsteinbrecher, das Jahrhundertprojekt „Machlanddamm", eine Schlüsselstelle NS-Zeit, die inspirierende Klarrschicht...
Eine detaillierte Wegbeschreibung und das Donausteig-Tagebuch mit Besonderheiten zum Weg und Geschichten zur Region gibt es unter www.donausteig.com

TIPP
1. Ein Rundgang im Erlebnismuseum „Kelendorf Mitterkirchen" erhalten einen hautnahen Einblick in die Welt der Kelten!
2. Eine Burgführung auf Burg Clam eröffnet nicht nur neue Zugänge zum Erlebnis „Donausteig", sondern bereichert auch durch tiefgreifendere Einblicke in die dort lebenden Familie Clam! Genusswanderer sollten diese Etappe in 2 Tagen erwanden. Eine Übernachtung in Klam bietet sich hier an.

AUSRÜSTUNG
Zusätzlich zur persönlichen Wanderausrüstung gibt es keine besonderen Erfordernisse. Man sollte jedoch beachten, dass zwischen Saxen und Grein keine Einkehrmöglichkeit vorhanden ist.

DONAUSTEIG-WIRTE ENTLANG DER STRECKE
Gasthof „Zur Traube" — 25 Betten
Greinburgstr. 6, 4360 Grein, Tel.: +43 7268 312, www.landgasthof-zur-traube.at
- Genießen Sie edle Tropfen aus dem Weinkeller im gemütlichen Kaminstüberl
Pension „Marina-Garni" — 30 Betten
Hauptstraße 12, 4360 Grein, Tel.: +43 7268 345, www.pensionmarthagrein.at
- Frühstück mit Strudengauer Spezialitäten und Omas Gugelhupf

WEITERE BETRIEBE ENTLANG DER STRECKE
Haus Temper, Grein, Tel.: +43 7268 209 — 6 Betten
Ferienwohnung Schacherhof, Fam. Kamleitner, Grein, Tel.: +43 660 655 2163 — 10 Betten
Bauernhof Neuwirt, Fam. Moser, Grein, Tel.: +43 7268 204 — 7 Betten
Jausenstation beim Kellendorf, MitterkirchenLehen, Tel.: +43 72 69 66 11

INFORMATIONSSTELLEN AUF DER ETAPPE
Info Baumgartenberg, Marktgemeinde, 4264 Baumgartenberg 85, Tel.: +43 7269 255
Info Klam, Marktgemeinde 4352 Klam, Tel.: +43 7269 7255
Info Grein, Tourismusverband, 4360 Grein, Stadtplatz 5, Tel.: +43 7268 7055

SAGENHAFTES KULTURLEBEN AUF DER ETAPPE
Baumgartenberg
Stiftskirche Baumgartenberg
Kalbscher Baumwiesenpfad
Klam
Burg Clam 1. Mai - 31. Okt. tägl. 10 - 16:30 Uhr (letzte Führung)
Grein
Schloss Greinburg, Schlossbesichtigung, 1. Mai - 26. Okt., täglich 9 - 17 Uhr
Hist. Stadttheater Grein & Stadtmuseum, 1. Mai - 26. Okt. Mo - Sa 9 - 12 u. 14 - 18 Uhr, So 14 - 16 Uhr
Hist. Stadplatz, Stadtrunnen, Stadtpfarrkirche
Sommersperzeje, Donaufestwochen, Donaubrassfestival, Kunsthandwerksmarkt
Galerie in Grant am Kalvarienberg

NATUR|TRAUM AUF DER ETAPPE
Enterklacke: abseits vom Weg aber bedeutsam für das Machland. Es handelt sich um ein System von Donaualtarmen und Tümpeln innerhalb einer Streuobstwiesen. Natura 2000 Gebiet Machland Nord. Informationen werden im Naturinfozentrum Saxen gegeben.

DONAUSTEIG-PANORAMABLICKE
Panoramablick Burg Clam
Donausteig-Rastplatz Gobelwarte

DONAUSTEIG-GIPFEL — UTM: 33 U 488.121 N 5.340.542
Die Gobelwarte: Gefühlt die Scheide zwischen Machland und Strudengau; fantastischer Blick in diese beiden Atmosphärenräume

Etappe 4_G06 Grein-Sarmingstein — Nordufer
„Durch den wilden Strudengau"

KURZBESCHREIBUNG DER ETAPPE
Diese Etappe führt uns durch das herrliche Donaukerbtal des Strudengaus. Einst von den Schiffleuten gefürchtet wegen seiner tückischen Wasserstrudel, wandern wir heute genussvoll durch dieses spannende Stück Donaugeschichte – von Grein über St. Nikola nach Sarmingstein. Dabei entdecken wir Grein als das Tor zum Strudengau, die sagenumwobene Stillensteinkamm, die gefährlichsten Wasserwirbel des gesamten Donaulaufes, Burg Sähnich als Bollwerk im Osten...
Eine detaillierte Wegbeschreibung und das Donausteig-Tagebuch mit Besonderheiten zum Weg und Geschichten zur Region gibt es unter www.donausteig.com

TIPP
Das „Oberösterreichische Schiffahrtsmuseum" ist quasi ein muss für jeden Donausteig-Wanderer! Es eröffnet anschaulich die Welt der historischen Donauschiffahrt und der Nutzung der Donauuferbahne.

AUSRÜSTUNG
Zusätzlich zur persönlichen Wanderausrüstung gibt es keine besonderen Erfordernisse. Jedoch beachten, dass es eine lange und anstrengende Etappe ist!

DONAUSTEIG-WIRTE ENTLANG DER STRECKE
Jausenstation Gießbachmühle, Strauden-Gießenbach
4381 St. Nikola, Tel.: +43 699 1030422, www.muehle.strauden.at, Dienstag Ruhetag
- Mühlviertler Most, Speckbrot
Gästehaus Strudengauhof — 10 Betten
4382 Sarmingstein 13, Tel.: +43 7268 8102, www.strudengauhof.at, Donnerstag Ruhetag
- Donauterrassen, Schiffahrtsgesetzte
Gästehaus Strudengauhof
4382 Sarmingstein 10, Tel.: +43 7268 8102, www.strudengauhof.at
- direkt an der Donau gelegen

INFORMATIONSSTELLEN AUF DER ETAPPE
Info St. Nikola, Gemeindeamt, 4381 St. Nikola an der Donau 16, Tel.: +43 7268 8155

SAGENHAFTES KULTURLEBEN AUF DER ETAPPE
St. Nikola
Burg Werfenstein
Rundturm Sarmingstein
Ehemaliges Schiffmeisterhaus Strauden
Ehemalige Schifferkirche Strauden
Kaiserliches Maut-Haus Strauden

NATUR|TRAUM AUF DER ETAPPE
Die Stillensteinklamm ist eine Klamm des Gießenbaches welcher auf Grund seines Verlaufs durch die Stillensteinklammer landschaftlich eines der interessantesten Gewässer in der oberösterreichischen Raumeinheit Donauschlucht und Niederländer darstellt. An manchen Stellen fließt der Gießenbach durch ein unterirdisches Höhlensystem. Eine der Höhlen ist bis zu acht Meter hoch, mehr als einhundert Meter begehbar und hat zwei Eingänge.

DONAUSTEIG-WIRTE ENTLANG DER STRECKE
Gasthof Aumühle — 78 Betten
Greinburgstraße 4, 4360 Grein, Tel.: +43 7268 81 30, www.aumuehle.at
- regionale Küche und Spitzenweine
Gasthof Schiefer „Zur Zugbrücke" — 50 Betten
Markt 9, 4362 Bad Kreuzen, Tel.: +43 7266 62 12, www.gasthof-schiefer.at
- Bauernschmaus, hausgemachte Sulz oder feinchine Spezialitäten für Vegetarier
Kneipp Traditionshaus der Marienschwestern Kornhaus — 83 Betten
Greinburgstraße 1, 4360 Grein, Tel.: +43 7268 6281, www.kneippen.at
- Körper, Geist und Seele etwas Gutes tun
Schatz Kammer — 94 Betten
Neusigen 14, 4362 Bad Kreuzen, Tel.: +43 7266 66 86, www.burg-kreuzen.at
- Urlaub findet auf Burg Kreuzen
Gasthof „Zur Traube" — 25 Betten
Greinburgstraße 6, 4360 Grein, Tel.: +43 7268 312, www.landgasthof-zur-traube.at
- Genießen Sie edle Tropfen aus dem Weinkeller im gemütlichen Kaminstüberl
Pension „Marina-Garni" — 30 Betten
Hauptstraße 12, 4360 Grein, Tel.: +43 7268 345, www.pensionmarthagrein.at
- Frühstück mit Strudengauer Spezialitäten und Omas Gugelhupf

Speck-Alm, Lehen 15, 4362 Bad Kreuzen, Tel.: +43 7266 6261
www.speck-alm.at, geöffnet Do-So, Feiertag ab 14 Uhr
- Sautrog- oder Schubkarrenjause, Holzofenbrot

WEITERE BETRIEBE ENTLANG DER STRECKE
Pension „Kirchenwirt", Bad Kreuzen, Tel.: +43 7266 62 05 — 14 Betten
Greiner Betriebe siehe Etappenbeschreibung Mitterkirchen – Grein!

INFORMATIONSSTELLEN AUF DER ETAPPE
Info Bad Kreuzen, Tourismusverband Bad Kreuzen, 4362 Bad Kreuzen 20a Tel.: +43 7266 62 55-78
Info Grein, Tourismusverband Grein 4360 Grein, Stadtplatz 5, Tel.: +43 7268 7055

SAGENHAFTES KULTURLEBEN AUF DER ETAPPE
Bad Kreuzen
Burg Kreuzen Schatz Kammer, Jugendgästehaus u. Ausschstsrum
Kneipp Garten + Gradierwerk Highlights
Grein: Siehe Etappe Mitterkirchen – Grein

NATUR|TRAUM AUF DER ETAPPE
Mondsaen: Besonders regionaltypisch sind die Felis- und Blockgebiete, die durch Verwitterungsprozesse entstanden sind. Sie ermöglichen, dass die sogenannte Wollsackverwitterung. Durch sie bleiben abgerundete Blöcke übrig, durch Abtrag des sie umgebenden Materials werden sie freigelegt. Sie sind landschaftsgeprägende Elemente und wichtiger Lebensraum für Flechten und Moose.
Wolfsschacht, Bad Kreuzen: Gemäß den Lehren des Naturheilers Vincenz Prießnitz funktionierte man ab 1846 in der Wolfsschacht Wasserfälle zu Duschen und natürliche Wasserbecken zu Wellenbädern um. 1988 entdeckte man einen sauber aus Grant gemeißelten „Badeort" wieder. Von den zahlreichen Holzbauten in dieser „Heilkamm" sind nur noch Fundamente und Plosterlöcher übrig. Schilder wie etwa die „Neptunsgrotte", "Grener Duschen" oder "Wiener-Wellen-Bäder" weisen auf die frühere Nutzung hin.
Naturwirtschaftshof Mühlberg: Zwei Wohnhäuser und diverse Wirtschaftsgebäude zeichnen der Hof aus. Das Areal gliedert sich in Wiesen oder Weiden und Wald. Etwa 20 Hochlandrinder werden in Freilandhaltung gehalten. Jahrtausendelang bewährtefaste und kultivierte der Mensch das Land im Einklang mit der Natur. Mit diesem Naturwirtschaftshof soll das alte Wissen und alte Bewirtschaftungsmethoden bewahrt werden.

DONAUSTEIG-PANORAMABLICKE
Panoramablick Burg Kreuzen
Panoramablick Dichtersteen
Donausteig-Rastplatz Mühlberg

DONAUSTEIG-GIPFEL — UTM: 33 U 490.098 N 5.345.912
Panoramablick **Wetzlstein**. Höchster Punkt der Mühlviertelschweiz des Donaustei