

Prontuario de información geográfica municipal de los Estados Unidos Mexicanos

Unión Juárez, Chiapas
Clave geoestadística 07105

Prontuario de información geográfica municipal de los Estados Unidos Mexicanos
Unión Juárez, Chiapas

Ubicación geográfica

Coordenadas	Entre los paralelos 15°00' y 15°08' de latitud norte; los meridianos 92°03' y 92°09' de longitud oeste; altitud entre 500 y 4 000 m.
Colindancias	Colinda al norte y sur con el municipio de cacahoatán y la República de Guatemala; al este con la República de Guatemala; al oeste con el municipio de Cacahoatán.
Otros datos	Ocupa el 0.09% de la superficie del estado. Cuenta con 37 localidades y una población total de 13 459 habitantes http://mapserver.inegi.org.mx/mgn2k/ ; 5 de febrero de 2008.

Fisiografía

Provincia	Cordillera Centroamericana (100%)
Subprovincia	Volcanes de Centroamérica (100%)
Sistema de topoformas	Sierra alta volcánica (80.70%) y sierra baja de laderas tendidas (19.30%)

Clima

Rango de temperatura	10 – 26°C
Rango de precipitación	4 000 – 5 000 mm
Clima	Semicálido húmedo con abundantes lluvias en verano (52.61%), cálido húmedo con abundantes lluvias en verano (33.16%), templado húmedo con abundantes lluvias en verano (12.88%) y semifrío húmedo con abundantes lluvias en verano (1.35%)

Geología

Periodo	Neógeno (67.22%) y No aplicable (32.78%)
Roca	Ígnea intrusiva: Granito (32.78%) Ígnea extrusiva: Andesita (35.70%) y toba intermedia (2.42%) Sedimentaria: Conglomerado (29.10%)

Edafología

Suelo dominante	Andosol (79.91%) y Cambisol (20.09%)
-----------------	--------------------------------------

Hidrografía

Región hidrológica	Costa de Chiapas (100%)
Cuenca	R. Suchiate y Otros (100%)
Subcuenca	R. Suchiate (100%)
Corrientes de agua	Perennes: Carnicero, Suchiate y Mixcum.
Cuerpos de agua	No disponible.

Uso del suelo y vegetación

Uso del suelo	Agricultura (84.73%) y zona urbana (5.07%)
Vegetación	Bosque (9.95%) y otro (0.25%)

Uso potencial de la tierra

Agrícola	Para la agricultura mecanizada continua (2.08%) Para la agricultura de tracción animal continua (16.54%) Para la agricultura manual continua (36.60%) No aptas para la agricultura (44.78%)
Pecuario	Para el establecimiento de praderas cultivadas con maquinaria agrícola (2.08%) Para el establecimiento de praderas cultivadas con tracción animal (16.54%) Para el aprovechamiento de la vegetación natural únicamente por el ganado caprino (13.59%) No aptas para uso pecuario (67.79%)

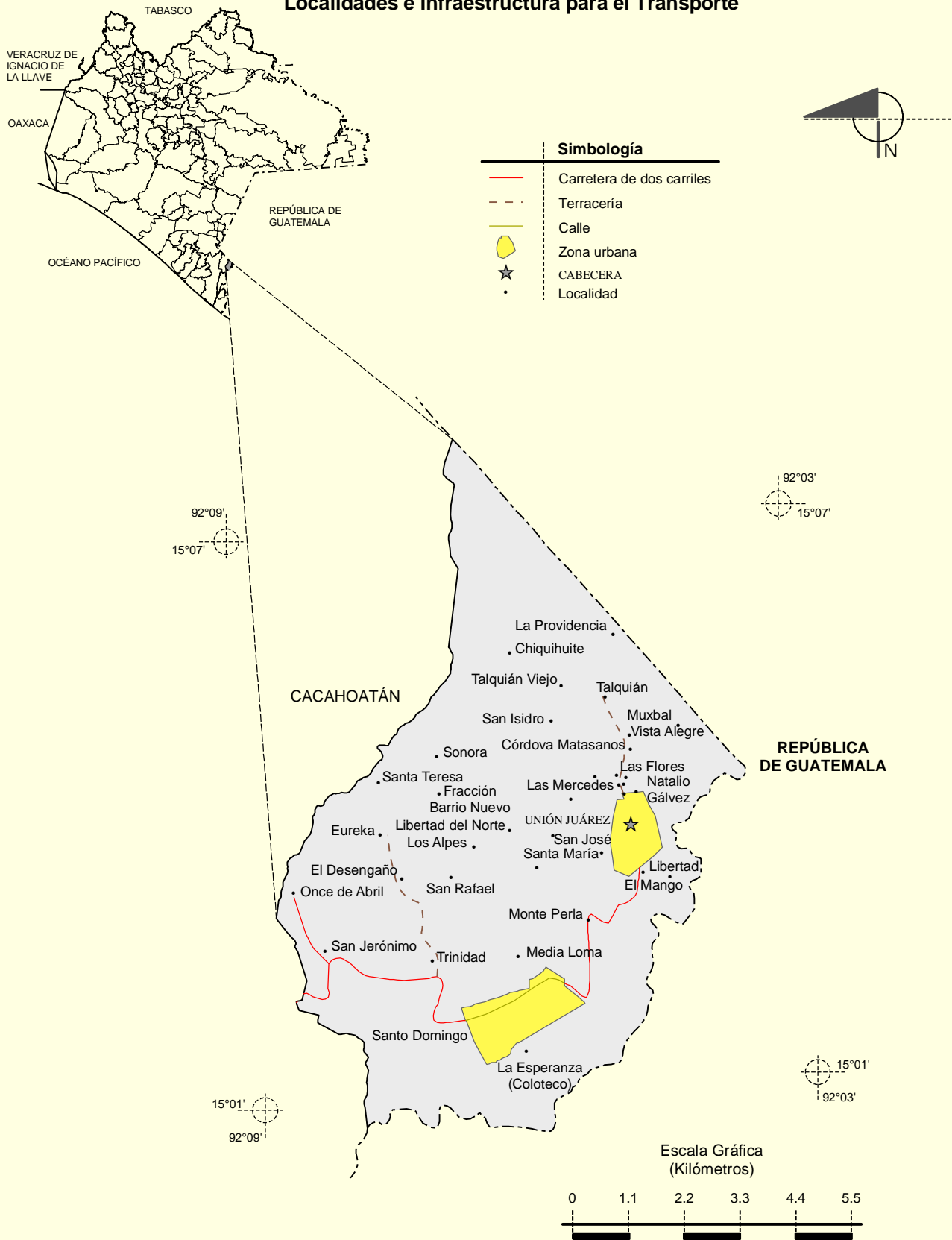
Prontuario de información geográfica municipal de los Estados Unidos Mexicanos

Unión Juárez, Chiapas

Zona urbana

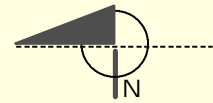
La zona urbana está creciendo sobre roca sedimentaria del Neógeno e ígnea extrusiva del Neógeno, en sierra alta volcánica y sierra baja de laderas tendidas; sobre área donde originalmente había suelos denominados Cambisol y Andosol; tiene clima cálido húmedo con abundantes lluvias en verano y semicálido húmedo con abundantes lluvias en verano, y está creciendo sobre terreno previamente ocupado por agricultura.

Localidades e Infraestructura para el Transporte







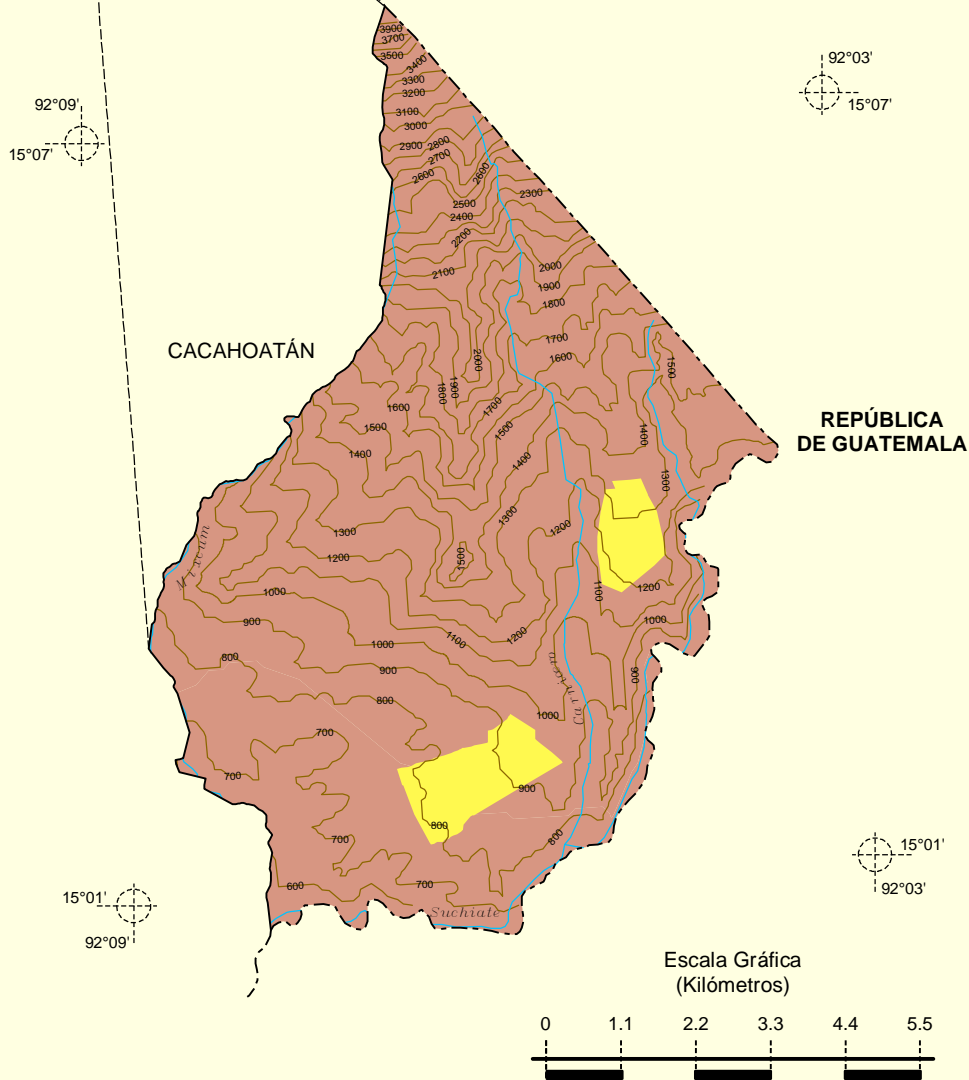
Prontuario de información geográfica municipal de los Estados Unidos Mexicanos
Unión Juárez, Chiapas

Relieve



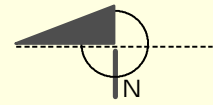
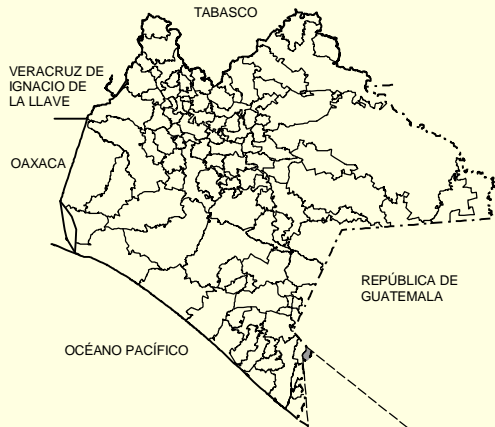
Simbología

-  Curva de nivel
-  Corriente de agua
-  Sierra
-  Zona urbana



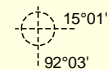
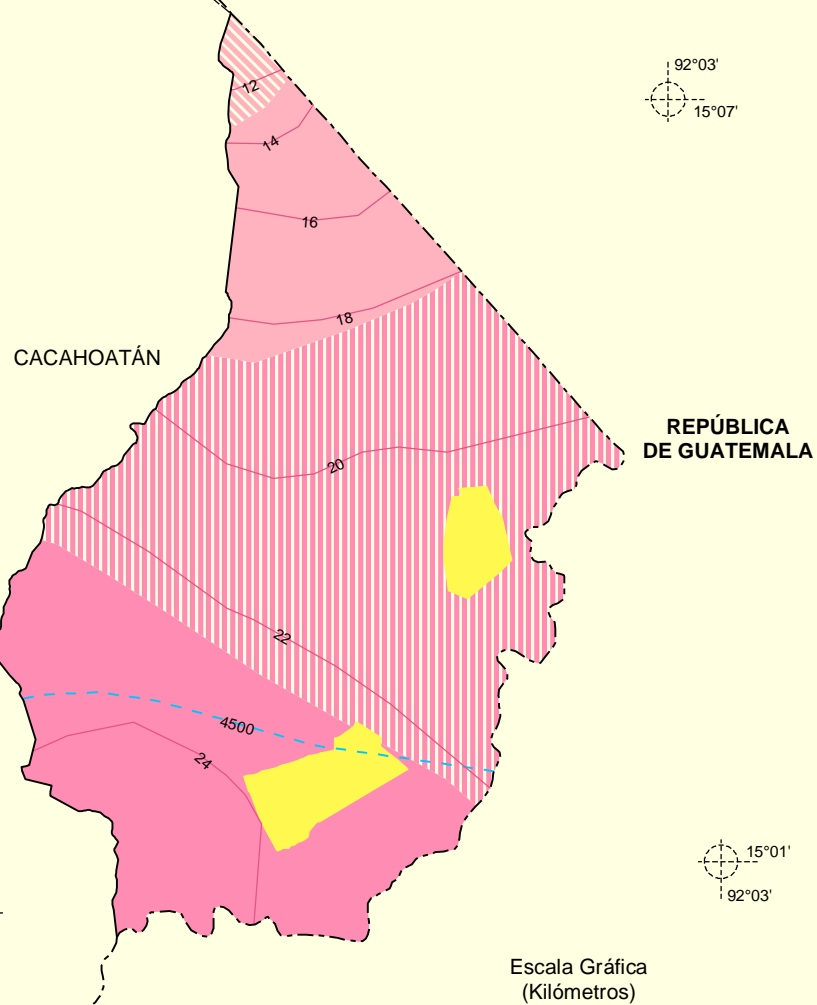
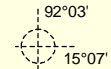
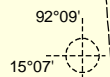
Fuente: INEGI. *Marco Geoestadístico Municipal 2005, versión 3.1.*
 INEGI. Información Topográfica Digital Escala 1:250 000 serie III
 INEGI. Continuo Nacional del Conjunto de Datos Geográficos de la Carta Fisiográfica 1:1 000 000, serie I.
 INEGI-CONAGUA. 2007. Mapa de la Red Hidrográfica Digital de México escala 1:250 000. México.

Climas

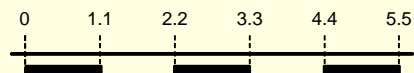


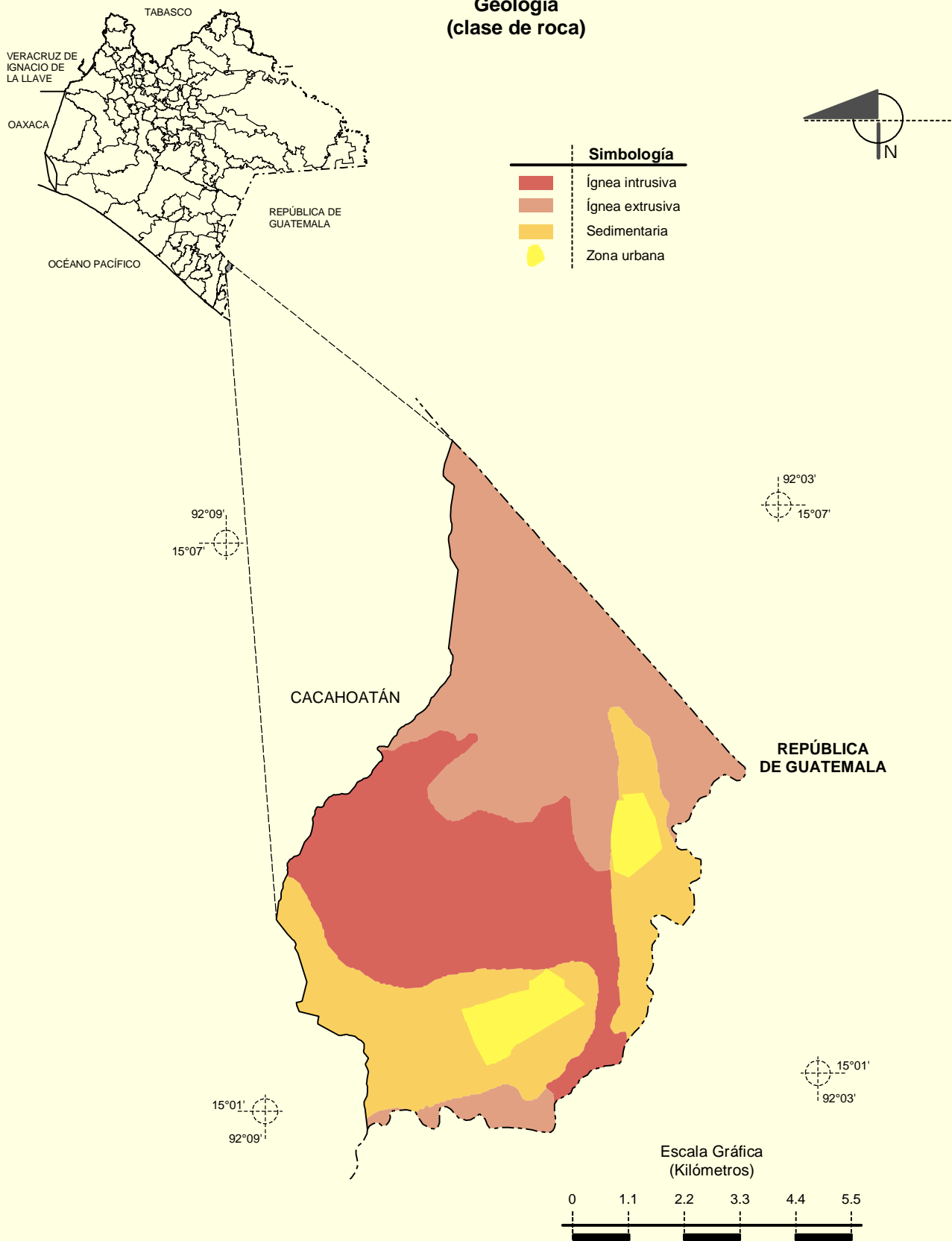
Simbología

	Isoyeta en mm
	Isoterma en °C
	Cálido húmedo con abundantes lluvias en verano
	Semicálido húmedo con abundantes lluvias en verano
	Templado húmedo con abundantes lluvias en verano
	Semifrío húmedo con abundantes lluvias en verano
	Zona urbana

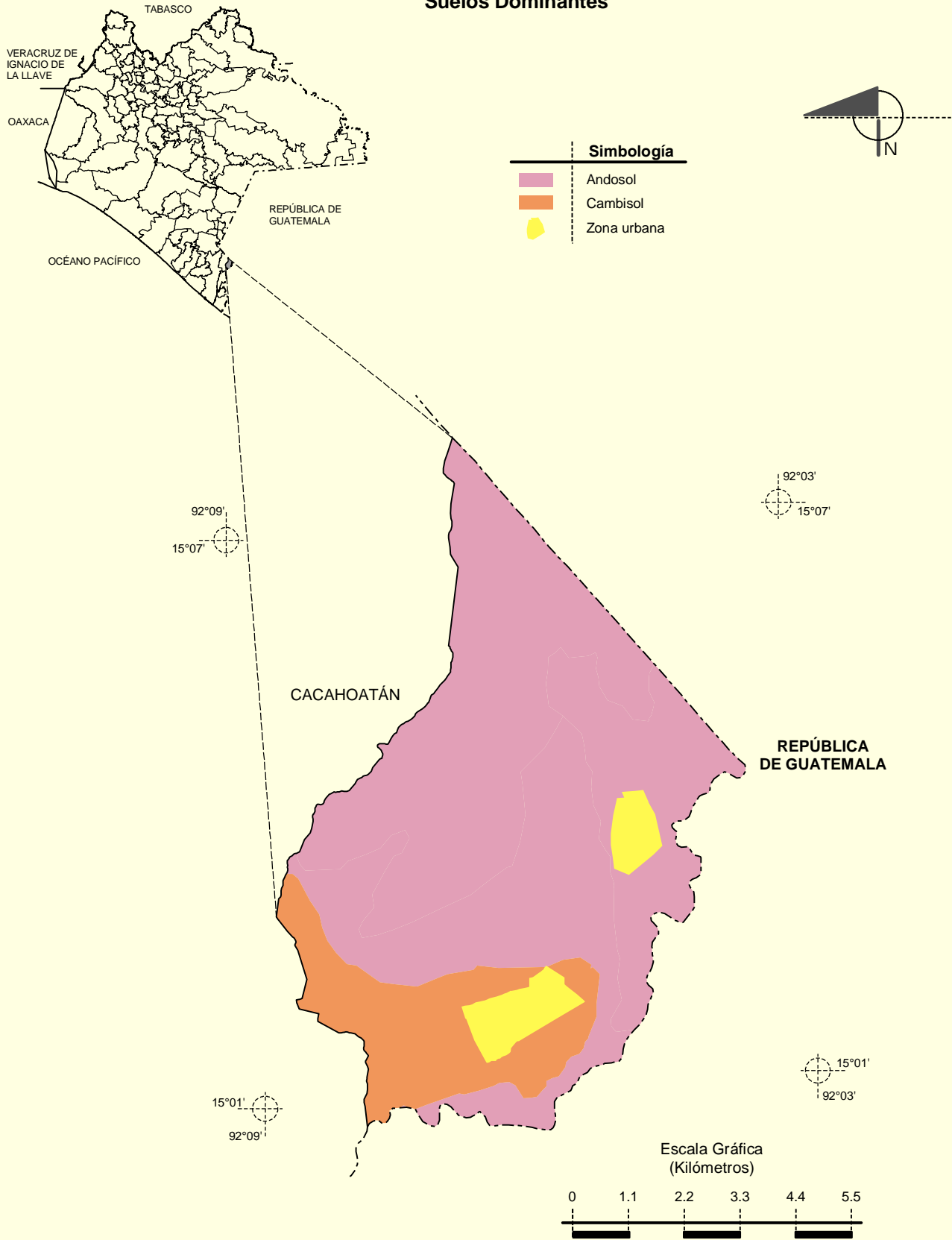


Escala Gráfica
(Kilómetros)





Suelos Dominantes



Uso del Suelo y Vegetación

