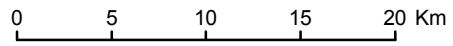


**Översiktlig inventering av erosionsförutsättningar
Vattendraget Arbogaån - översikt**

Redovisningen ingår i en översiktlig kartläggning av stranderosionen utmed landets vattendrag. Kartan visar områden med erosionskänsliga jordarter. Uppgifterna är baserade på SGU:s geologiska kartor. Materialet utgör inte tillräckligt underlag för detaljerade studier. Eventuella erosionsskydd har inte inventerats.



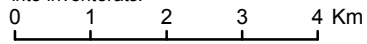


Översiktlig inventering av erosionsförutsättningar Vattendraget Arbogaån - karta 1

Redovisningen ingår i en översiktlig kartläggning av stranderosionen utmed landets vattendrag. Kartan visar områden med erosionskänsliga jordarter. Uppgifterna är baserade på SGU:s geologiska kartor. Materialet utgör inte tillräckligt underlag för detaljerade studier. Eventuella erosionsskydd har inte inventerats.

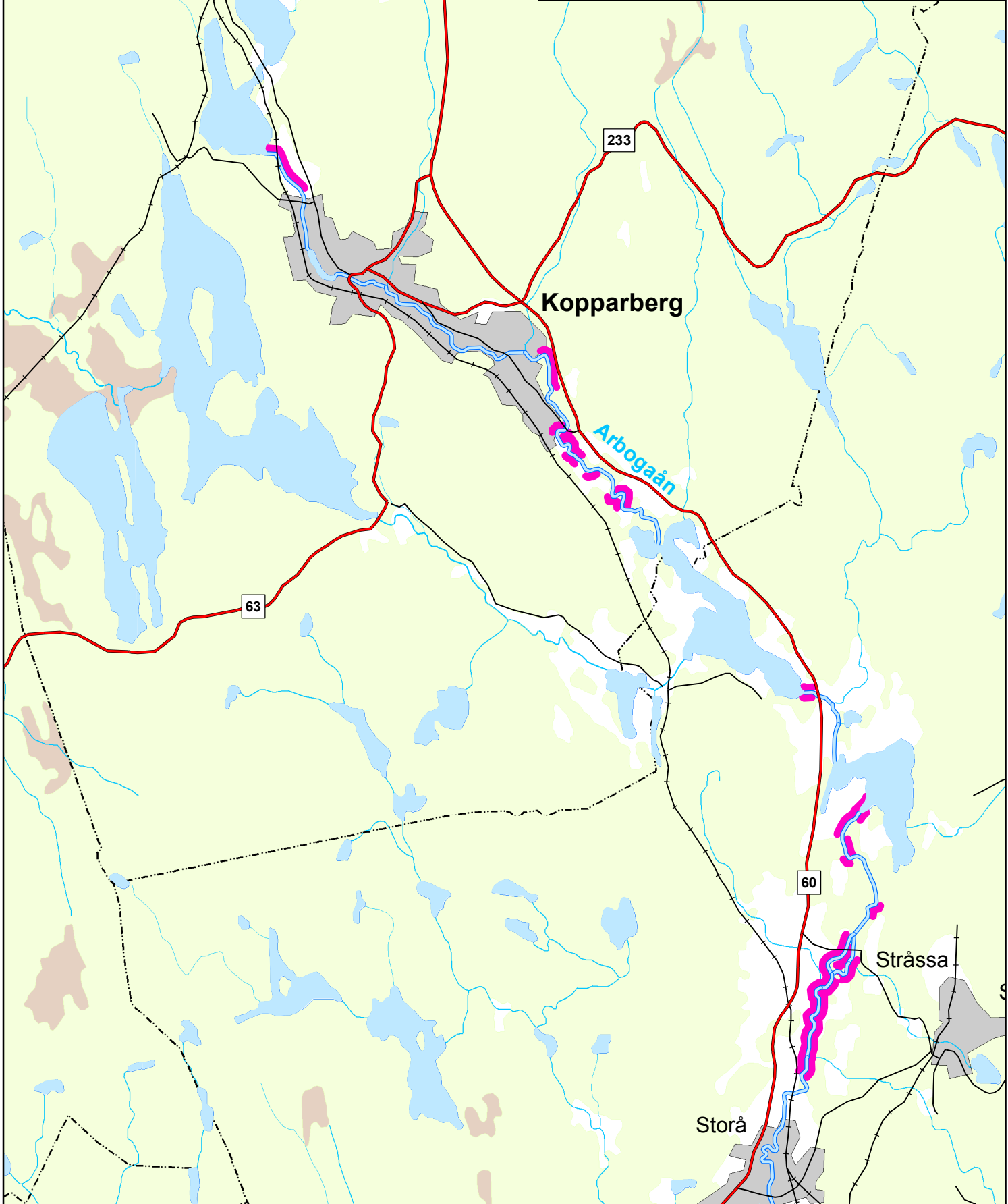
Teckenförklaring

- █ Grovsand-finsand
- █ Silt
- █ Svåmsediment
- █ Fyllning
- Tätort >200 invånare



© Copyright Lantmäteriet.

2012-04-27



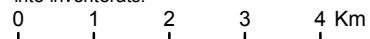


Översiktlig inventering av erosionsförutsättningar Vattendraget Arbogaån - karta 2

Redovisningen ingår i en översiktlig kartläggning av stranderosionen utmed landets vattendrag. Kartan visar områden med erosionskänsliga jordarter. Uppgifterna är baserade på SGU:s geologiska kartor. Materialet utgör inte tillräckligt underlag för detaljerade studier. Eventuella erosionsskydd har inte inventerats.

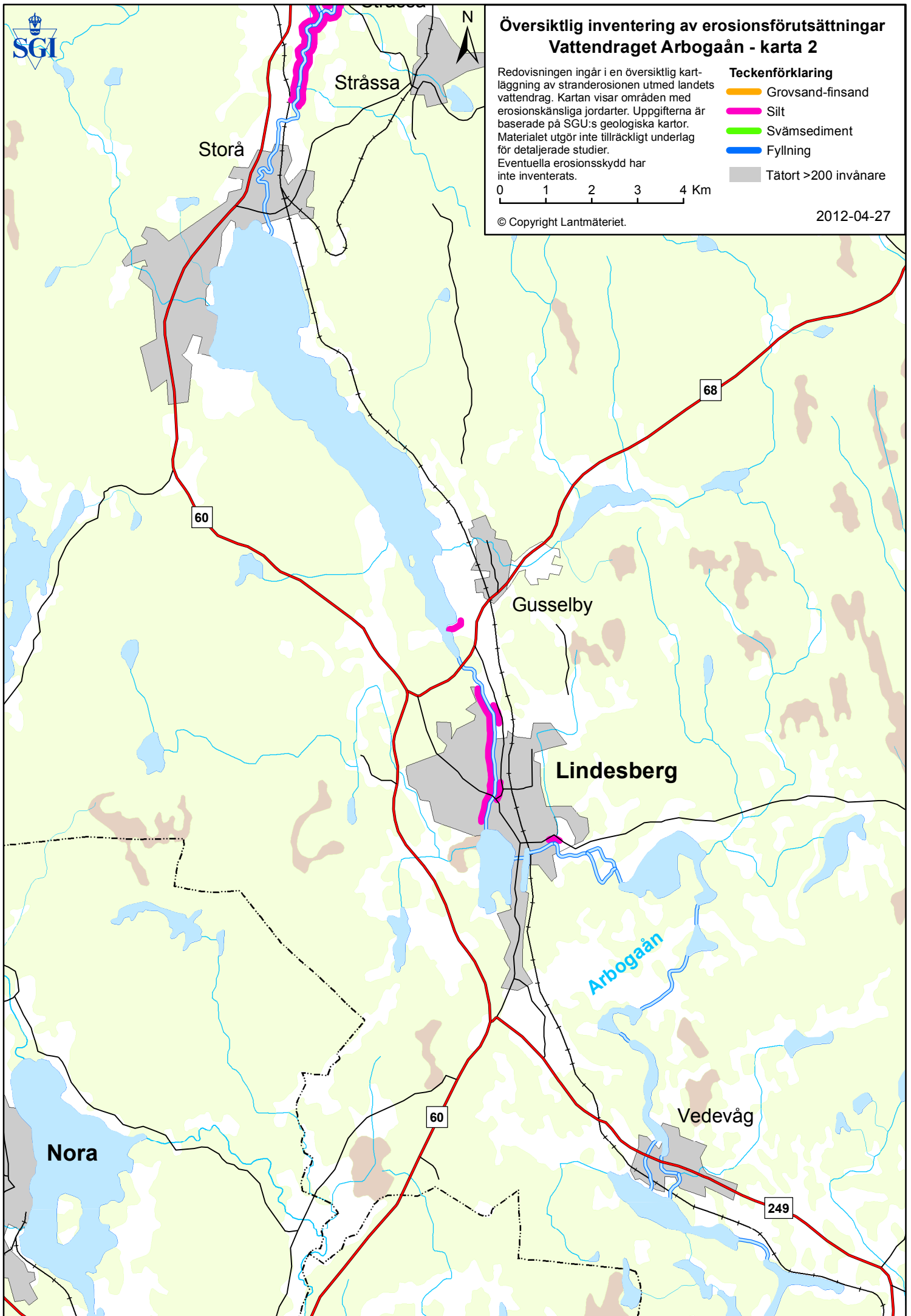
Teckenförklaring

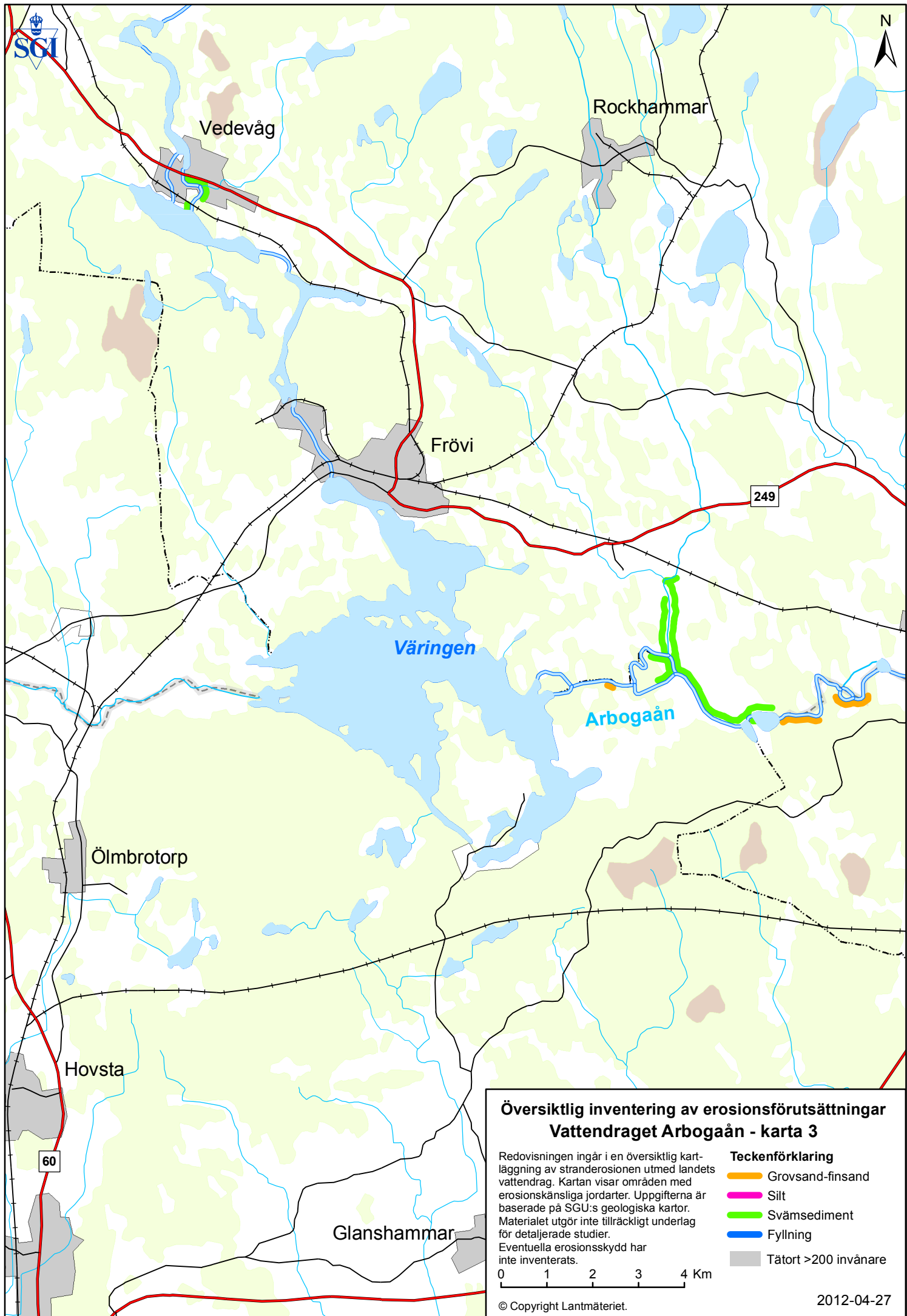
- Grovsand-finsand
- Silt
- Svämsediment
- Fyllning
- Tätort >200 invånare



© Copyright Lantmäteriet.

2012-04-27

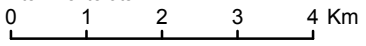


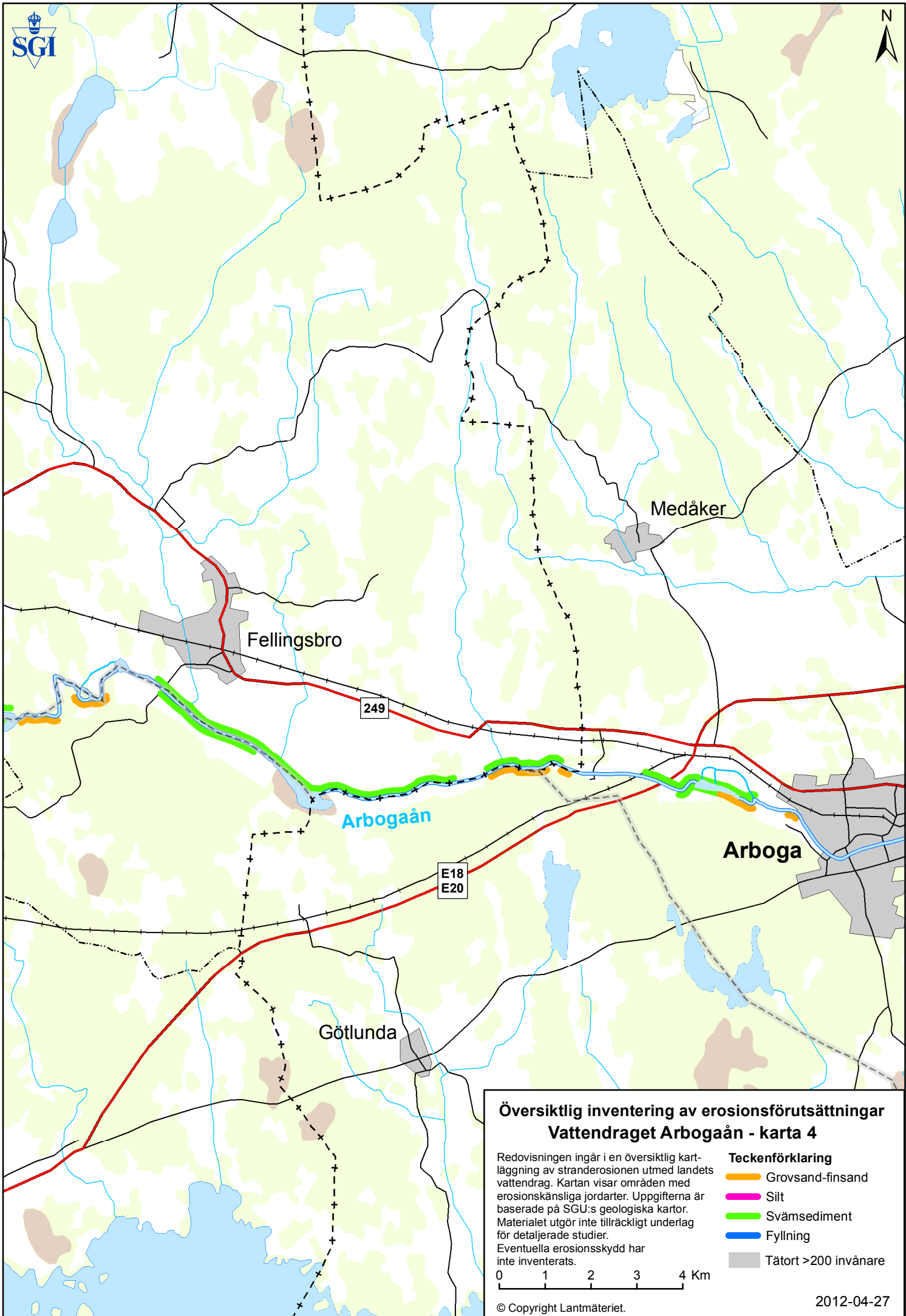


**Översiktlig inventering av erosionsförutsättningar
Vattendraget Arbogaån - karta 3**

Redovisningen ingår i en översiktlig kartläggning av stranderosionen utmed landets vattendrag. Kartan visar områden med erosionskänsliga jordarter. Uppgifterna är baserade på SGU:s geologiska kartor. Materialet utgör inte tillräckligt underlag för detaljerade studier. Eventuella erosionskydd har inte inventerats.

- Teckenförklaring**
- Grovsand-finsand
 - Silt
 - Svämsediment
 - Fyllning
 - Tätort >200 invånare

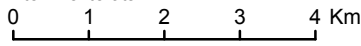


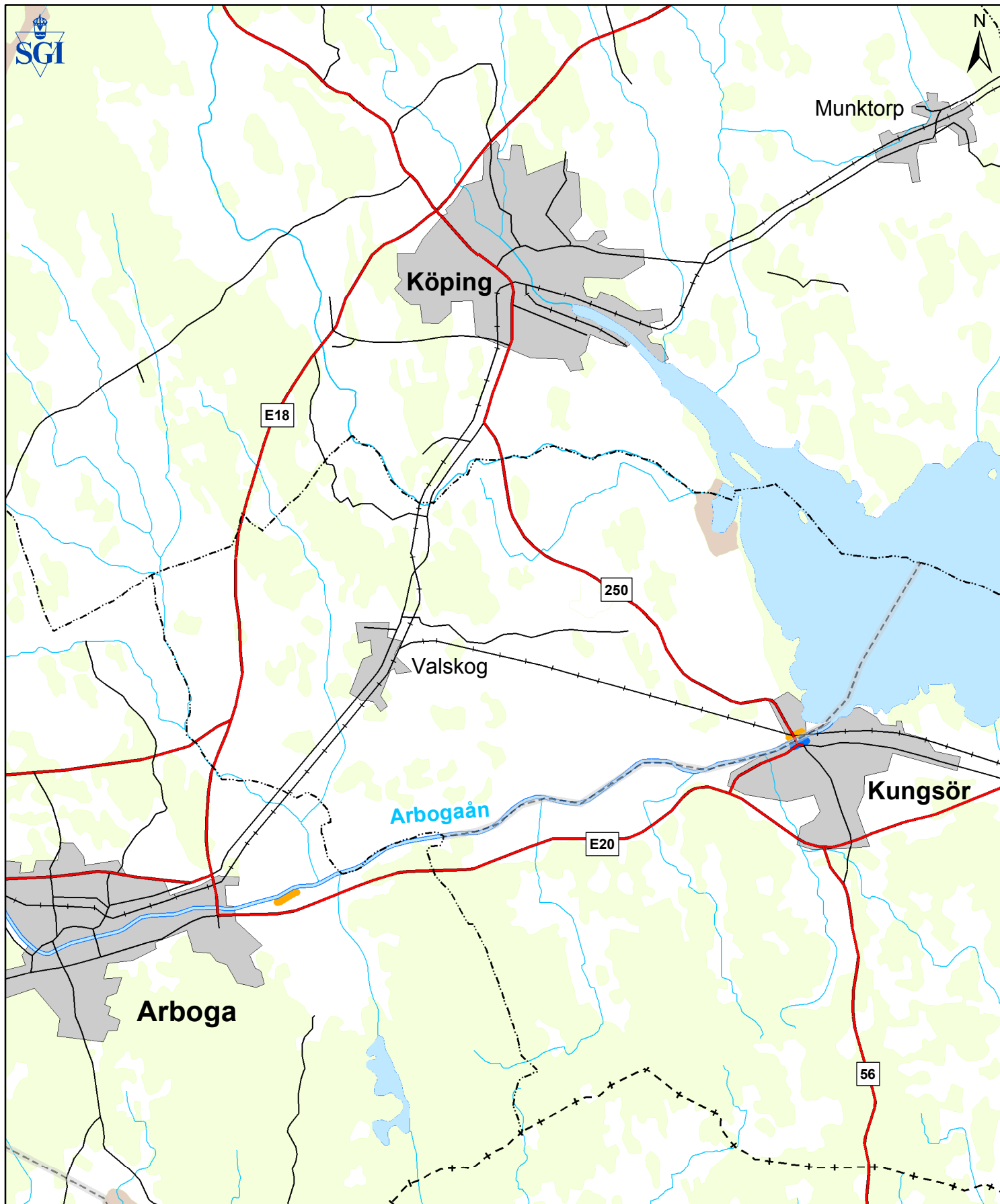


**Översiktlig inventering av erosionsförutsättningar
Vattendraget Arbogaån - karta 4**

Redovisningen ingår i en översiktlig kartläggning av stranderosionen utmed landets vattendrag. Kartan visar områden med erosionskänsliga jordarter. Uppgifterna är baserade på SGU:s geologiska kartor. Materialet utgör inte tillräckligt underlag för detaljerade studier. Eventuella erosionskydd har inte inventerats.

- Teckenförklaring**
- Grovsand-finsand
 - Silt
 - Svåmsediment
 - Fyllning
 - Tätort >200 invånare





Översiktlig inventering av erosionsförutsättningar Vattendraget Arbogaån - karta 5

Redovisningen ingår i en översiktlig kartläggning av stranderosionen utmed landets vattendrag. Kartan visar områden med erosionskänsliga jordarter. Uppgifterna är baserade på SGU:s geologiska kartor. Materialet utgör inte tillräckligt underlag för detaljerade studier. Eventuella erosionskydd har inte inventerats.

Teckenförklaring

- Grovsand-finsand
- Silt
- Svåmsediment
- Fyllning
- Tätort >200 invånare

0 1 2 3 4 Km