

CATÀLEG DELS BÉNS PATRIMONIALS DE CAMPOS



TOM III

fitxes 193 a 309

<u>AUTORS</u> (Texts i fotografies)	<u>BASE DE DADES</u>	<u>CARTOGRAFIA</u>
Guillem Roser Vidal (coord) Pere Rius Català Eva Maria Serrano Ripoll Margalida Castells Valdivielso Tomàs Vibot Railakari	Jesús M. Reyes Conejero	Guillem Roser Vidal Pere Rius Català Tomàs Vibot Railakari

CATÀLEG DELS BÉNS PATRIMONIALS DE CAMPOS

NUM: 193 **DENOMINACIÓ:** Creu del Camí de la Serra

LOCALITZACIÓ

SITUACIÓ: Camí de la Serra

ENTORN: urbà

DESCRIPCIÓ

CLASSIFICACIÓ GENERAL: Element etnològic

ACCESSIBILITAT: Vehicle ordinari

FUNCIONALITAT: Cultural

TIPOLOGIA: Relleu

CRONOLOGIA: Contemporani

CRITERIS DE DATACIÓ: Estructures

DESCRIPCIÓ ESTRUCTURES:

Bloc de pedra de marès col·locat en sentit horitzontal formant part del tancament d'una parcel·la alhora que marcant el cap de cantó entre el Carrer Rambla i el Camí de la Serra. Es tracta d'un relleu d'una creu llatina sense cap inscripció ni cap decoració.

MATERIALS CONSTRUCTIUS: Pedra

TÈCNiques CONSTRUCTIVES: en sec

DATACIÓ:

NOTES HISTÒRIQUES:

Amb motiu d'unes obres que actualment s'estan realitzant a l'indret on es va catalogar aquest relleu, s'ha traslladat a dependències municipals.

BIBLIOGRAFIA:

PROPIETAT

PROPIETAT: No identificat

CLASSIFICACIÓ DEL SÒL: Desconeguda

CONSERVACIÓ

ESTAT DE CONSERVACIÓ: III Quan es conserven íntegres tots els elements estructurals del monumen

NORMES: B3

CAUSES DE DETERIORAMENT: Erosió
Abandonament

DEFECTES DE CONSERVACIÓ

PROTECCIÓ EXISTENT: Desprotegit

TREBALLS REALITZATS:

CATÀLEG DELS BÉNS PATRIMONIALS DE CAMPOS

NUM: 193 **DENOMINACIÓ:** Creu del Camí de la Serra

PERILLS EVENTUALS: Accidents de trànsit. Gamberrisme.

NECESSITAT D'ACTUACIÓ: Urgent

PROTECCIÓ PROPOSADA: Consolidació

GRAU D'ATRACCIÓ: Regular



CATÀLEG DELS BÉNS PATRIMONIALS DE CAMPOS

NUM: 193

DENOMINACIÓ: Creu del Camí de la Serra



CATÀLEG DELS BÉNS PATRIMONIALS DE CAMPOS

NUM: 194 **DENOMINACIÓ:** Escar des Fariner

LOCALITZACIÓ

SITUACIÓ: Sa Ràpita

ENTORN: Litoral

DESCRIPCIÓ

CLASSIFICACIÓ GENERAL: Element etnològic

ACCESSIBILITAT: A peu

FUNCIONALITAT: Altres

TIPOLOGIA: Escar

CRONOLOGIA: Contemporani

CRITERIS DE DATACIÓ: Estructures

DESCRIPCIÓ ESTRUCTURES:

GPS: N39° 21.866' E002° 56.247'

Escar aïllat, en l o compacte, construït majoritàriament amb la tècnica de filades de carreus de marès amb coberta. Planta rectangular i alçat d'un cos. Coberta plana de terrat emmacada amb pedra rodona petita. S'arriba a l'escar per un curt tram de paviment de lloses que arriba fins a la carretera.

Aquest escar es troba girat de l'inrevés respecte dels altres que es troben en el municipi ja que la portassa es troba en el costat oposat a la mar, per entrar la barca s'ha de moure mitjantçant un sistema de politges. Davant l'escar hi ha una petita cova artificial on es guardava la politja que arrossegava la barca.

FAÇANA:

Parament llis. La portassa d'accés des de la mar és d'arc escarser, adovellat.

INTERIOR: Sostre de volta de canó feta amb filades de carreus de marès de marina. Paviment de roca, natural i irregular, que s'adapta a la morfologia del terreny.

MATERIALS CONSTRUCTIUS: marès

TÈCNiques CONSTRUCTIVES: parament en verd

DATACIÓ: XX

NOTES HISTÒRIQUES:

AUTORS: Mestres d'obres locals

ESTIL: Arquitectura popular

C: Aguiló diu el següent: "Per la seva antigüitat és el segon dels quatre que hi ha en aquesta zona. Pot fer més d cinquanta anys que el feren. El propietari nomia Joan Bujosa. És bell i rudimentari. Un mur el protegeix dels temporals de ponent. Està excavat dins la roca i per la part posterior té una escala d'accés"

BIBLIOGRAFIA:

Aguiló, Cosme, La toponímia de la costa de Campos. Ajuntament de Campos. Gráficas Llopis. 1991: 54

PROPIETAT

PROPIETAT: Municipal

CLASSIFICACIÓ DEL SÒL: Incoat Expedient

CONSERVACIÓ

ESTAT DE CONSERVACIÓ: II Quan manquen alguns dels elements estructurals del monument (tant per degradació com per modificació) però és possible la reconstrucció hipotètica

CATÀLEG DELS BÉNS PATRIMONIALS DE CAMPOS

NUM: 194 **DENOMINACIÓ:** Escar des Fariner

NORMES: B1

CAUSES DE DETERIORAMENT Erosió
Abandonament

DEFECTES DE CONSERVACIÓ Estructures
Instal·lacions

PROTECCIÓ EXISTENT: Desprotegit

TREBALLS REALITZATS: Inventariat

PERILLS EVENTUALS: Esbucament, vandalisme

NECESSITAT D'ACTUACIÓ: Curt termini

PROTECCIÓ PROPOSADA: Elaboració de pla especial

GRAU D'ATRACCIÓ: Alt



CATÀLEG DELS BÉNS PATRIMONIALS DE CAMPOS

NUM: 194

DENOMINACIÓ: Escar des Fariner



CATÀLEG DELS BÉNS PATRIMONIALS DE CAMPOS

NUM: 195 **DENOMINACIÓ:** Can Pau de ses Barreres

LOCALITZACIÓ

SITUACIÓ: Plaça Mateu Prohens, 3

ENTORN: Urbà

DESCRIPCIÓ

CLASSIFICACIÓ GENERAL: Habitatge

ACCESSIBILITAT: Vehicle ordinari

FUNCIONALITAT: Hàbitat

TIPOLOGIA: Casa urbana

CRONOLOGIA: Contemporani

CRITERIS DE DATACIÓ: Referència directa
Estructures

DESCRIPCIÓ ESTRUCTURES:

Habitatge familiar alineat entre mitgeres, compacte, realitzat amb la tècnica de paredament en verd. Planta rectangular i alçat de dos pisos amb coberta de teulada de doble vessant cap al frontis.

FAÇANA:

Façana llisa amb sòcol i faixes que emmarquen totes les obertures. Revestiment d'arrebossat amb incisions amb decoració de formes hexagonals. A l'interior de les formes hexagonals hi ha un puntejat. Totes les obertures són de marès i es troben disposades de manera simètrica respecte de l'eix central de l'edifici.

El portal major és de llinda. No té portassa ni cap altre portal. La planta baixa presenta una finestra de llinda sense ampit i una finestra balconera

En el primer pis hi ha dues finestres rectangulars, de llinda, sense ampit, i una altra finestra balconera. No hi ha cap altra més obertura.

INTERIOR:

No se descriu l'interior perquè no presenta interès

MATERIALS CONSTRUCTIUS: marès, pedra, plaques de conglomerat

TÈCNiques CONSTRUCTIVES: paredament en verd

DATACIÓ: 1903

NOTES HISTÒRIQUES:

PROMOTOR: Pau Rigo Vallbona

ESTIL: Modernisme popular

Casa familiar bastida sobre el lloc que fins a l'any 1903 va ocupar un forn de vidre. No ocupa tota la parcel·la de l'antic forn ja que l'immoble es dividí entre dos propietaris. En el decurs de les obres de construcció de la casa la meitat del celler preexistent es destina a aljub. Actualment els dos cossos de l'immoble estan ocupats per sengle habitatges unifamiliars.

BIBLIOGRAFIA:

PROPIETAT

PROPIETAT: Particulars

CLASSIFICACIÓ DEL SÒL: No inclòs en els règims de protecció anteriors

CONSERVACIÓ

Gener 2006

CATÀLEG DELS BÉNS PATRIMONIALS DE CAMPOS

NUM: 195 **DENOMINACIÓ:** Can Pau de ses Barreres

ESTAT DE CONSERVACIÓ: III Quan es conserven íntegres tots els elements estructurals del monumen

NORMES: C2

CAUSES DE DETERIORAMENT Erosió

DEFECTES DE CONSERVACIÓ Revestiments

PROTECCIÓ EXISTENT: Tancat

TREBALLS REALITZATS:

PERILLS EVENTUALS: No

NECESSITAT D'ACTUACIÓ: Llarg termini

PROTECCIÓ PROPOSADA: Limitació d'usos

GRAU D'ATRACCIÓ: Regular



CATÀLEG DELS BÉNS PATRIMONIALS DE CAMPOS

NUM: 195

DENOMINACIÓ: Can Pau de ses Barreres



CATÀLEG DELS BÉNS PATRIMONIALS DE CAMPOS

NUM: 196 DENOMINACIÓ: Ca n'Alou

LOCALITZACIÓ

SITUACIÓ: C/Joan Alou, 17

ENTORN: Urbà

DESCRIPCIÓ

CLASSIFICACIÓ GENERAL: Habitatge

ACCESSIBILITAT: Vehicle ordinari

FUNCIONALITAT: Hàbitat

TIPOLOGIA: Casal urbà

CRONOLOGIA: Modern

CRITERIS DE DATACIÓ: Referències documentals
Estructures

DESCRIPCIÓ ESTRUCTURES:

Habitatge familiar alineat entre mitgeres construït majoritàriament amb la tècnica de paredament en verd. Planta rectangular i alçat de tres cossos. Coberta de teulada de doble vessant cap al frontis. La portassa no es troba en aquesta façana sino en el carrer Canova.

FAÇANA:

Façana llisa amb faixes en superfície. Cornisa de pedra motllurada. Totes les obertures són de marès i es troben disposades de manera simètrica respecte de l'eix central de l'edifici.

El portal forà és d'arc escarser. A la planta baixa, a l'esquerra i a la dreta del portal principal, hi ha dues finestres balconeres, amb llinda de conglomerat hidràulic, i dues finestres rectangulars, de llinda.

En el primer pis hi ha tres finestres balconeres i un balcó amb volada de pedra i barana de ferro.

El segon pis té quatre finestres quadrangulars amb arc rebaixat a la llinda.

INTERIOR: El cos de la planta baixa està definit per dues crugies, amb sostre de cinc trams de volta d'aresta en la de l'entrada i de dos trams de volta d'aresta i cel-ras en la segona. El paviment està fet de diferents tipus de rajoles col·locades en èpoques diferents, essent majoritàriament de rajola de terra quadrangular, alineat amb el portal d'entrada hi ha un paviment fet de maons disposats en espina de peix.

En la paret de càrrega mitgera s'obre un arc ansa-paner amb els caires retallats. Des d'un lateral del segon aiguavés, interrompent un tram de volta, s'accedeix per una escala de dos trams a escaire, amb esglaons i frontals folrats de peces de terracota de buc obert, al segon cos, definit per un sostre d'embigat de llenyam escairat i paviment de rajola de terra. Des del replà d'aquesta escala en continua una altre, igualment de dos trams a escaire però de buc tancat, que dóna accés al tercer cos, amb coberta de teulada sobre un embigat de llenyam garriguer sustentada per una paret de càrrega en la qual s'obre una seqüència de quatre arcs ansa-paner.

Des del mateix lateral del segon aiguavés s'accedeix a través d'una escala de una tirada recta a un celler dividit en dos àmbits, el primer amb volta d'aljub interrompuda per una finestra oberta cap al corral de la casa i el segon per dos trams dobles de volta d'aresta amb columna central de capitell i fust octogonals, aquest espai té accés directe des del corral.

En el corral es desplega un voladís sobre el portal i una ala que es perllonga fins el mur de tancament confrontant amb el carrer Canova, part de la superfície del corral està empedrat amb lloses i macs

MATERIALS CONSTRUCTIUS: pedra, conglomerat hidràulic, marès

TÈCNiques CONSTRUCTIVES: paredament en verd

DATACIÓ: Segle XVIII

NOTES HISTÒRIQUES:

AUTORS: Mestres d'obres locals

ESTIL: Arquitectura popular

La morfologia actual és resultat d'intervencions i afegits realitzades en els segles XIX i XX.

En la primera meitat del segle XIX es varen realitzar obres de reforma que afectaren principalment la façana i la volumetria de la casa, afegint un tercer cos i practicant noves obertures en la façana. En el coll de conglomerat hidràulic de la cisterna situada en el corral figura la inscripció numèrica 1920, realitzada amb el mateix material però amb tonalitat diferent. El voladís i l'ala desplegada en el corral es van bastir entre els anys 1940 i 1960, igue

CATÀLEG DELS BÉNS PATRIMONIALS DE CAMPOS

NUM: 196 **DENOMINACIÓ:** Ca n'Alou

que dues dependències situades en la segona crugia.

BIBLIOGRAFIA:

PROPIETAT

PROPIETAT: Particulars

CLASSIFICACIÓ DEL SÒL: No inclòs en els règims de protecció anteriors

CONSERVACIÓ

ESTAT DE CONSERVACIÓ: III Quan es conserven íntegres tots els elements estructurals del monumen

NORMES: B1

CAUSES DE DETERIORAMENT Erosió

DEFECTES DE CONSERVACIÓ Revestiments

PROTECCIÓ EXISTENT: Tancat

TREBALLS REALITZATS: Neteja

PERILLS EVENTUALS:

NECESSITAT D'ACTUACIÓ: Llarg termini

PROTECCIÓ PROPOSADA: Limitació d'usos

GRAU D'ATRACCIÓ: Regular



CATÀLEG DELS BÉNS PATRIMONIALS DE CAMPOS

NUM: 196

DENOMINACIÓ: Ca n'Alou



CATÀLEG DELS BÉNS PATRIMONIALS DE CAMPOS

NUM: 196

DENOMINACIÓ: Ca n'Alou



CATÀLEG DELS BÉNS PATRIMONIALS DE CAMPOS

NUM: 197 **DENOMINACIÓ:** Ca s'hereu Mas

LOCALITZACIÓ

SITUACIÓ: C/Antoni Maura, 13

ENTORN: Urbà

DESCRIPCIÓ

CLASSIFICACIÓ GENERAL: Habitatge

ACCESSIBILITAT: Vehicle ordinari

FUNCIONALITAT: Hàbitat

TIPOLOGIA: Casal urbà

CRONOLOGIA: Modern

CRITERIS DE DATACIÓ: Referència directa
Estructures

DESCRIPCIÓ ESTRUCTURES:

Habitatge familiar alineat entre mitgeres construït majoritàriament amb la tècnica de pedra en verd i filades de carreus de marès. Planta rectangular i alçat de tres cossos. Coberta de teulada de doble vessant cap al frontis.

FAÇANA:

Façana llisa amb faixes llistades horitzontals de ciment de tonalitat groguenca, excepte el sòcol que és de plaques verticals de ciment de tonalitat grisenca.

La planta baixa presenta portal major, portassa i la porta d'accés als pisos superiors, tots tres de llinda, fets de marès i es troben disposats de manera asimètrica respecte de l'eix central de l'edifici.

La primera planta té dues finestres balconeres i un balcó doble amb volada de pedra i barana de ferro forjat. La segona planta té quatre finestres rectangulars de llinda. Totes les finestres són de marès, no presenten ampit i es troben disposades de manera simètrica respecte de l'eix central de l'edifici.

INTERIOR: L'interior no es cataloga perquè no presenta elements d'interès excepció feta de vuit dipòsits soterranis de vi de gran capacitat dispersats en el segon aiguavés de la casa i el corral els quals condueixer el vi mitjançant canalitzacions centralitzades en un recinte soterrani quadrangular al qual s'hi accedeix a través d'una escala de dos trams a escaire.

En el corral hi ha un pou sobre el qual cap a finals del segle XIX hi havia una sínia

MATERIALS CONSTRUCTIUS: pedra, marès

TÈCNiques CONSTRUCTIVES: paredament en verd

DATACIÓ: 1925

NOTES HISTÒRIQUES:

AUTORS: Gabriel Reus Moll, mestre d'obres

PROMOTOR: Antoni Roig Mas

ESTIL: modernisme popular

Fins a final de la dècada dels anys 1960 en aquesta casa es varen realitzar activitats comercials vitivinícoles i agropecuàries. L'activitat de compra- venda de vi va generar el malnom de can Guillem d'es vi, nom amb el que popularment també es coneix aquesta casa.

BIBLIOGRAFIA:

PROPIETAT

PROPIETAT: Particulars

CLASSIFICACIÓ DEL SÒL: No inclòs en els règims de protecció anteriors

CATÀLEG DELS BÉNS PATRIMONIALS DE CAMPOS

NUM: 197 **DENOMINACIÓ:** Ca s'hereu Mas

CONSERVACIÓ

ESTAT DE CONSERVACIÓ: III Quan es conserven íntegres tots els elements estructurals del monumen

NORMES: C2

CAUSES DE DETERIORAMENT Erosió

DEFECTES DE CONSERVACIÓ Revestiments

PROTECCIÓ EXISTENT: Tancat

TREBALLS REALITZATS:

PERILLS EVENTUALS: No

NECESSITAT D'ACTUACIÓ: Llarg termini

PROTECCIÓ PROPOSADA: Limitació d'usos

GRAU D'ATRACCIÓ: Regular



CATÀLEG DELS BÉNS PATRIMONIALS DE CAMPOS

NUM: 197

DENOMINACIÓ: Ca s'hereu Mas



CATÀLEG DELS BÉNS PATRIMONIALS DE CAMPOS

NUM: 198 **DENOMINACIÓ:** Ca sa Verdurera

LOCALITZACIÓ

SITUACIÓ: C/Pintor Caffaro, 6

ENTORN: Urbà

DESCRIPCIÓ

CLASSIFICACIÓ GENERAL: Habitatge

ACCESSIBILITAT: Vehicle ordinari

FUNCIONALITAT: Hàbitat

TIPOLOGIA: Casa urbana

CRONOLOGIA: Modern

CRITERIS DE DATACIÓ: Estructures

DESCRIPCIÓ ESTRUCTURES:

Habitatge familiar alineat entre mitgeres construït majoritàriament amb la tècnica de pedra en verd i filades de carreus de marès. Planta rectangular i alçat de dos cossos. Coberta de teulada de doble vessant cap al frontis.

FAÇANA:

Façana llisa, referida en blanc excepte el sòcol que es troba referit en gris.

La planta baixa presenta únicament un portal major de llinda, fet de marès i disposat de manera asimètrica respecte de l'eix central de l'edifici. La primera planta té una finestra amb amplit de caires serrats amb bocell (segle XVII)

INTERIOR: Dos aiguavessos i corral. L'aiguavés de davant és cobert de volta d'aresta emblanquinada. En el posterior el cobert de volta d'aresta s'amplia a dos trams, interromputs pel llit de l'escala d'accés al pis superior. Un tercer cobert de volta d'aresta es conserva en la cuina.

MATERIALS CONSTRUCTIUS: marès

TÈCNiques CONSTRUCTIVES: paredament en verd

DATACIÓ: Segle XVII

NOTES HISTÒRIQUES:

AUTORS: Mestre d'obres locals

ESTIL: Arquitectura popular

Morfologia actual corresponent a reformes realitzada en el segle XX

BIBLIOGRAFIA:

PROPIETAT

PROPIETAT: Particulars

CLASSIFICACIÓ DEL SÒL: No inclòs en els règims de protecció anteriors

CONSERVACIÓ

ESTAT DE CONSERVACIÓ: III Quan es conserven íntegres tots els elements estructurals del monumen

NORMES: B2

CAUSES DE DETERIORAMENT: Reutilització

CATÀLEG DELS BÉNS PATRIMONIALS DE CAMPOS

NUM: 198 **DENOMINACIÓ:** Ca sa Verdurera

DEFECTES DE CONSERVACIÓ Estructures

PROTECCIÓ EXISTENT: Tancat

TREBALLS REALITZATS: Neteja

PERILLS EVENTUALS: No

NECESSITAT D'ACTUACIÓ: Llarg termini

PROTECCIÓ PROPOSADA: Limitació d'usos

GRAU D'ATRACCIÓ: Regular



CATÀLEG DELS BÉNS PATRIMONIALS DE CAMPOS

NUM: 199 **DENOMINACIÓ:** Cal pintor Càffaro

LOCALITZACIÓ

SITUACIÓ: C/Pintor Càffaro, 4

ENTORN: Urbà

DESCRIPCIÓ

CLASSIFICACIÓ GENERAL: Habitatge

ACCESSIBILITAT: Vehicle ordinari

FUNCIONALITAT: Hàbitat

TIPOLOGIA: Casa urbana

CRONOLOGIA: Modern

CRITERIS DE DATACIÓ: Estructures

DESCRIPCIÓ ESTRUCTURES:

Habitatge familiar, en l' o compacte, alineat entre mitgeres, construït majoritàriament amb la tècnica de paredament en verd amb. Planta rectangular i alçat de tres cossos. Coberta de teulada de doble vessant cap al frontis.

FAÇANA:

Façana llisa amb una línia d'imposta horitzontal dividint el primer i el segon cos. La pedra de les llindes és d conglomera verd. Cornisa de pedra motllurada i voladís de fusta.

La planta baixa presenta un portal major de llinda i una portassa d'arc ansa-paner que substitueix l'obertura que hi devia haver anteriorment. Les dues obertures estan fetes de marès i es troben disposades de manera asimètrica respecte de l'eix central de l'edifici. També hi ha una finestra balconera.

La primera planta té dues finestres balconeres i un balcó amb volada de pedra motllurada que es perllonga fent una faixa horitzontal davall de les finestres balconeres.

La segona planta té tres petits finestrons rectangulars de disposició horitzontal.

INTERIOR:

L'interior no s'ha descrit perquè no té interès

MATERIALS CONSTRUCTIUS: marès

TÈCNiques CONSTRUCTIVES: paredament en verd

DATACIÓ: 1934-1935

NOTES HISTÒRIQUES:

Abans era el número 2 del carrer, com diu la placa que degué fer posar el pintor amb el relleu de la paleta de pintor.

BIBLIOGRAFIA:

PROPIETAT

PROPIETAT: Particulars

CLASSIFICACIÓ DEL SÒL: No inclòs en els règims de protecció anteriors

CONSERVACIÓ

ESTAT DE CONSERVACIÓ: III Quan es conserven íntegres tots els elements estructurals del monumen

NORMES: C2

CATÀLEG DELS BÉNS PATRIMONIALS DE CAMPOS

NUM: 199 **DENOMINACIÓ:** Cal pintor Càffaro

CAUSES DE DETERIORAMENT: Erosió

DEFECTES DE CONSERVACIÓ: Revestiments

PROTECCIÓ EXISTENT: Tancat

TREBALLS REALITZATS:

PERILLS EVENTUALS: No

NECESSITAT D'ACTUACIÓ: Llarg termini

PROTECCIÓ PROPOSADA: Limitació d'usos

GRAU D'ATRACCIÓ: Regular



CATÀLEG DELS BÉNS PATRIMONIALS DE CAMPOS

NUM: 199

DENOMINACIÓ: Cal pintor Càffaro



CATÀLEG DELS BÉNS PATRIMONIALS DE CAMPOS

NUM: 200 **DENOMINACIÓ:** Casa família Oliver

LOCALITZACIÓ

SITUACIÓ: C/Unió, 4

ENTORN: Urbà

DESCRIPCIÓ

CLASSIFICACIÓ GENERAL: Habitatge

ACCESSIBILITAT: Vehicle ordinari

FUNCIONALITAT: Hàbitat

TIPOLOGIA: Casa urbana

CRONOLOGIA: Modern

CRITERIS DE DATACIÓ: Estructures

DESCRIPCIÓ ESTRUCTURES:

Habitatge familiar alineat entre mitgeres, compacte, realitzat amb la tècnica de paredament en verd. Planta rectangular i alçat de dos pisos. Coberta de terrat.

FAÇANA:

Façana llisa amb sòcol modern, de pedra viva.

La planta baixa presenta un portal major d'arc rodó, adovellat i emmarcat, de marès, disposat de manera simètrica respecte de l'eix central de l'edifici. No té portassa ni cap altre portal.

A la planta baixa hi ha una finestra, ubicada recentment. En el primer pis hi ha tres finestres amb ampit de fillolla de caires rectes amb filet i una finestra balconera probablement oberta en el segle XIX. No hi ha cap altra finestra més.

INTERIOR: L'interior presenta dues crugies. La primera té volta d'aresta, referida en blanc, amb la inscripció IHS en el tram que queda més a l'esquerra. La segona crugia és d'embigat de llenyam a escaire.

A la paret mitgera de càrrega hi ha dos arcs escarsers. L'escala és de dos trams a escaire i es troba a l'esquerra en relació al portal principal i compta amb un finestró mostretjat. El paviment és de rajola modern. El primer pis té sostre de cel ras. El primer pis té una crugia amb tres estances i una segona crugia era una portxada però ara ja no ho és perquè s'ha tancat per fer dos banys.

Al jardí hi ha una finestra amb ampit del segle XVIII amb capelleta de marès, adossada al mur esquerre.

MATERIALS CONSTRUCTIUS: marès, pedra

TÈCNiques CONSTRUCTIVES: paredament en verd

DATACIÓ: Segle XVII

NOTES HISTÒRIQUES:

AUTORS: mestres d'obres locals. Les reformes realitzades en la dècada dels anys 1980, foren dirigides per Sebastià Gamundí, arquitecte.

ESTIL: Arquitectura popular

La morfologia actual és el resultat d'intervencions realitzades en els segles XIX i XX.

El despatx de la casa era barberia, l'actual menjador era un bar, el pati de darrera, quan Cas Sant va obrir, era emprat com la terrassa del bar. Adalt assatjava la banda de música.

BIBLIOGRAFIA:

PROPIETAT

PROPIETAT: Particulars

CLASSIFICACIÓ DEL SÒL: No inclòs en els règims de protecció anteriors

CATÀLEG DELS BÉNS PATRIMONIALS DE CAMPOS

NUM: 200 **DENOMINACIÓ:** Casa família Oliver

CONSERVACIÓ

ESTAT DE CONSERVACIÓ: III Quan es conserven íntegres tots els elements estructurals del monumen

NORMES: B2

CAUSES DE DETERIORAMENT

DEFECTES DE CONSERVACIÓ

PROTECCIÓ EXISTENT: Tancat

TREBALLS REALITZATS: Restauracions

PERILLS EVENTUALS: No

NECESSITAT D'ACTUACIÓ: Llarg termini

PROTECCIÓ PROPOSADA: Limitació d'usos

GRAU D'ATRACCIÓ: Regular



CATÀLEG DELS BÉNS PATRIMONIALS DE CAMPOS

NUM: 200

DENOMINACIÓ: Casa família Oliver



CATÀLEG DELS BÉNS PATRIMONIALS DE CAMPOS

NUM: 201 **DENOMINACIÓ:** Can Mateu Mas Ginard

LOCALITZACIÓ

SITUACIÓ: C/Unió, 8

ENTORN: Urbà

DESCRIPCIÓ

CLASSIFICACIÓ GENERAL: Habitatge

ACCESSIBILITAT: Vehicle ordinari

FUNCIONALITAT: Hàbitat

TIPOLOGIA: Casal urbà

CRONOLOGIA: Modern

CRITERIS DE DATACIÓ: Estructures

DESCRIPCIÓ ESTRUCTURES:

Habitatge familiar, en l' o compacte, alineat entre mitgeres, construït majoritàriament amb la tècnica de paredament en verd. Planta rectangular i alçat de tres cossos. Coberta de teulada de doble vessant cap al frontis.

FAÇANA:

Façana llisa amb sòcol modern, de pedra viva.

La planta baixa presenta un portal major d'arc rodó, de marès, dispostat de manera simètrica respecte de l'eix central de l'edifici. No té portassa ni cap altre portal.

A la planta baixa hi ha dues finestres amb inici de conòpia i motllura de bocell als brancals i a la llinda, així com dues finestres balconeres. En el primer pis hi ha dues finestres més com les de la planta baixa, i tres finestres balconeres la central de les quals té un frontó corbat i trencat per un escut central amb decoració vegetal. Balcó amb volada de pedra motllurada i barana de ferro forjat. Al darrer pis hi ha dos ovats quadrilobulats i nou finestres quadrangulars. Voladís de fusta.

INTERIOR: No ha estat possible accedir a l'interior. Tot i així des de l'exterior s'aprecia que presenta tres crugies de tres trams cadascuna, la primera de les quals és de volta d'aresta. A la paret mitgera de càrrega entre les crugies hi ha dos arcs escarsers.

El paviment és de rajola moderna. Té dos cellers amb les seves finestres corresponents a la façana. Jardí posterior.

MATERIALS CONSTRUCTIUS: pedra, marès

TÈCNiques CONSTRUCTIVES: paredament en verd

DATACIÓ: XVII-XVIII?

NOTES HISTÒRIQUES:

Promotor: Mateu Mas Ginard
Picapedrer: Gabriel Reus Taberner (a) Reus.
Reforma de l'any 1955

BIBLIOGRAFIA:

PROPIETAT

PROPIETAT: Particulars

CLASSIFICACIÓ DEL SÒL: No inclòs en els règims de protecció anteriors

CONSERVACIÓ

Gener 2006

CATÀLEG DELS BÉNS PATRIMONIALS DE CAMPOS

NUM: 201 **DENOMINACIÓ:** Can Mateu Mas Ginard

ESTAT DE CONSERVACIÓ: III Quan es conserven íntegres tots els elements estructurals del monumen

NORMES: A2

CAUSES DE DETERIORAMENT

DEFECTES DE CONSERVACIÓ

PROTECCIÓ EXISTENT: Tancat

TREBALLS REALITZATS: Restauracions

PERILLS EVENTUALS: No

NECESSITAT D'ACTUACIÓ: Llarg termini

PROTECCIÓ PROPOSADA: Limitació d'usos

GRAU D'ATRACCIÓ: Regular



CATÀLEG DELS BÉNS PATRIMONIALS DE CAMPOS

NUM: 201

DENOMINACIÓ: Can Mateu Mas Ginard



CATÀLEG DELS BÉNS PATRIMONIALS DE CAMPOS

NUM: 201

DENOMINACIÓ: Can Mateu Mas Ginard



CATÀLEG DELS BÉNS PATRIMONIALS DE CAMPOS

NUM: 202 DENOMINACIÓ: Can Serra

LOCALITZACIÓ

SITUACIÓ: C/Unió, 13

ENTORN: Urbà

DESCRIPCIÓ

CLASSIFICACIÓ GENERAL: Habitatge

ACCESSIBILITAT: Vehicle ordinari

FUNCIONALITAT: Hàbitat

TIPOLOGIA: Casa urbana

CRONOLOGIA: Contemporani

CRITERIS DE DATACIÓ: Estructures

DESCRIPCIÓ ESTRUCTURES:

Habitatge familiar alineat entre mitgeres, compacte, realitzat amb la tècnica de paredament en verd. Planta rectangular i alçat de tres pisos amb coberta de teulada de doble vessant cap al frontis.

FAÇANA:

Façana llisa amb faixes ressortides.

La planta baixa presenta un portal, dues portasses i un portal condemnat, tots ells d'arc molt rebaixat, de marès i disposats de manera simètrica respecte de l'eix central de l'edifici.

A la planta baixa no hi ha finestres. En el primer pis hi ha dos balcons amb volada de pedra motllurada amb dues mènsules motllurades i barana de ferro forjat. En el segon pis hi ha dues finestres sense ampit. Totes les obertures es veuen emmarcades de marès i es troben disposades de manera simètrica respecte de l'eix central de l'edifici.

INTERIOR:

L'interior presenta dues crugies de volta d'aresta repicada més una altra que és la cuina i té cel ras. El primer pis també és de cel ras i el segon pis té embigat de llenyam a escaire.

L'arc de la paret mitgera de càrrega entre les crugies és també mixtilini concav. El paviment és de rajola moderna

Escala de dos trams a escaire, disposada a l'esquerra en relació al portal principal, amb barana de marès feta a mà.

Celler dins la portassa amb volta de canó i escala recta per accedir-hi.

A la part posterior hi ha un corral i cisterna adossada a la paret

MATERIALS CONSTRUCTIUS: pedra i marès

TÈCNiques CONSTRUCTIVES: paredament en verd

DATACIÓ: 1940-1945

NOTES HISTÒRIQUES:

AUTORS: Julià Mascaró Ballester (a) Manacor

PROMOTOR: Gabriel Serra Amorós

ESTIL: Modernisme popular

Estructura de nova planta feta un poc abans de 1945, any en que es va casar l'actual propietària. Un temps va ser una botiga, després armeria que va tancar l'any 1983. L'arc de la paret mitgera de càrrega entre les crugies és de la dècada de 1980, quan va tancar la tenda

BIBLIOGRAFIA:

PROPIETAT

PROPIETAT: Particulars

CATÀLEG DELS BÉNS PATRIMONIALS DE CAMPOS

NUM: 202 **DENOMINACIÓ:** Can Serra

CLASSIFICACIÓ DEL SÒL: No inclòs en els règims de protecció anteriors

CONSERVACIÓ

ESTAT DE CONSERVACIÓ: III Quan es conserven íntegres tots els elements estructurals del monumen

NORMES: B2

CAUSES DE DETERIORAMENT Erosió

DEFECTES DE CONSERVACIÓ Revestiments

PROTECCIÓ EXISTENT: Tancat

TREBALLS REALITZATS: Neteja

PERILLS EVENTUALS: No

NECESSITAT D'ACTUACIÓ: Llarg termini

PROTECCIÓ PROPOSADA: Limitació d'usos

GRAU D'ATRACCIÓ: Regular



CATÀLEG DELS BÉNS PATRIMONIALS DE CAMPOS

NUM: 202

DENOMINACIÓ: Can Serra



CATÀLEG DELS BÉNS PATRIMONIALS DE CAMPOS

NUM: 202

DENOMINACIÓ: Can Serra



CATÀLEG DELS BÉNS PATRIMONIALS DE CAMPOS

NUM: 203 **DENOMINACIÓ:** Ca l'oncle

LOCALITZACIÓ

SITUACIÓ: C/Unió, 10

ENTORN: Urbà

DESCRIPCIÓ

CLASSIFICACIÓ GENERAL: Habitatge

ACCESSIBILITAT: Vehicle ordinari

FUNCIONALITAT: Hàbitat

TIPOLOGIA: Casa urbana

CRONOLOGIA: Modern

CRITERIS DE DATACIÓ: Estructures

DESCRIPCIÓ ESTRUCTURES:

Habitatge familiar alineat entre mitgeres, compacte, realitzat amb la tècnica de paredament en verd. Planta rectangular i alçat de dos pisos amb coberta de teulada de doble vessant cap al frontis.

FAÇANA:

Façana llisa.

La planta baixa presenta un portal d'arc rodó adovellat i emmarcat. No presenta portassa ni cap altre portal. A la planta baixa hi ha dues finestres amb llinda i ampit recte. En el primer pis hi ha dues finestres també amb llinda i ampit recte. Totes les obertures són de marès i es troben disposades de manera simètrica respecte de l'eix central de l'edifici.

INTERIOR:

L'interior presenta tres crugies de volta d'aresta repicades. En el primer pis hi ha un embigat de formigó. Els dos arcs de la paret mitgera de càrrega entre crugies són escarsers.

Paviment emmacat amb decoració geomètrica.

L'escala era de dos trams a escaire i es trobava en el segon aiguavés, a l'esquerra en relació amb el portal principal. L'han esbucada recentment per fer-hi obres.

No té celler. Té jardí amb cisterna que comunica amb el que hi ha a Can Mateu Mas Ginard (C/Unió, 8)

Aquesta vivenda funciona com la portassa del número 8 i està en obres per reconvertir-se en un habitatge plurifamiliar

MATERIALS CONSTRUCTIUS: pedra i marès

TÈCNiques CONSTRUCTIVES: paredament en verd

DATACIÓ: XVII

NOTES HISTÒRIQUES:

ESTIL: Arquitectura popular

BIBLIOGRAFIA:

PROPIETAT

PROPIETAT: Particulars

CLASSIFICACIÓ DEL SÒL: No inclòs en els règims de protecció anteriors

CONSERVACIÓ

ESTAT DE CONSERVACIÓ: III Quan es conserven íntegres tots els elements estructurals del monumen

CATÀLEG DELS BÉNS PATRIMONIALS DE CAMPOS

NUM: 203 **DENOMINACIÓ:** Ca l'oncle

NORMES: B1

CAUSES DE DETERIORAMENT: Abandonament

DEFECTES DE CONSERVACIÓ: Revestiments

PROTECCIÓ EXISTENT: Tancat

TREBALLS REALITZATS: Restauracions

PERILLS EVENTUALS: No

NECESSITAT D'ACTUACIÓ: Llarg termini

PROTECCIÓ PROPOSADA: Limitació d'usos

GRAU D'ATRACCIÓ: Regular



CATÀLEG DELS BÉNS PATRIMONIALS DE CAMPOS

NUM: 203

DENOMINACIÓ: Ca l'oncle



CATÀLEG DELS BÉNS PATRIMONIALS DE CAMPOS

NUM: 204 DENOMINACIÓ: Ca ses ties de can Ginard

LOCALITZACIÓ

SITUACIÓ: C/Unió, 20

ENTORN: Urbà

DESCRIPCIÓ

CLASSIFICACIÓ GENERAL: Habitatge

ACCESSIBILITAT: Vehicle ordinari

FUNCIONALITAT: Hàbitat

TIPOLOGIA: Casal urbà

CRONOLOGIA: Modern

CRITERIS DE DATACIÓ: Estructures

DESCRIPCIÓ ESTRUCTURES:

Habitatge familiar alineat entre mitgeres construït majoritàriament amb la tècnica de pedra en verd. Planta rectangular i alçat de tres cossos. Coberta de teulada de doble vessant cap al frontis.

FAÇANA:

Façana llisa, amb faixes ressortides i estucat. Cornisa de pedra.

La planta baixa presenta un portal de llinda i una portassa de llinda feta recentment. No presenta cap altre portal.

A la planta baixa hi ha una finestra balconera. En el primer pis hi ha dues finestres de llinda d'una peça i un balcó amb volada de pedra motllurada i barana de ferro forjat amb decoració lancelada. En el segon pis hi ha tres finestres de llinda d'una peça. Totes les obertures són de marès i es troben disposades de manera simètrica respecte de l'eix central de l'edifici.

INTERIOR: El cos de la planta baixa està definit per dues crugies. La primera amb sostre de quatre trams de volta d'aresta i la segona amb sostre d'embigat de llenyam escairat i cel-ras, el paviment és de rajola hidràulica decorada amb motius geomètrics i florals de diferents tonalitats cromàtiques. En la paret de càrrega mitgera presenta dos arcs. El de l'entrada és del tipus ansa-paner amb l'intradós i els pilars convexos i el que segueix a continuació també és d'ansa-paner, però en aquest cas la seva estructura és llisa. En un lateral del segon aiguavés arrenca una escala de dos trams a escaire de buc obert, arrambador de ferro i esglaons de conglomerat hidràulic que dona accés al segon cos, cobert amb sostre d'embigat de llenyam escairat i cel-ras. Des d'aquest cos s'accedeix a través d'una escala d'una tirada al porxo de la casa cobert amb revoltos sobre bigues de formigó forjat i amb paviment de filades de carreus de marès. Per una escala de les mateixes característiques que l'anteriorment descrita s'accedeix a un petit terrat. La coberta està formada per teules planes d'encaix.

El celler de la casa es situa en el segon aiguavés, s'hi accedeix a través d'una escala de dos trams a escaire i té sostre de volta d'aljub.

En un lateral de corral presenta una cisterna de coll octogonal d'una sola peça amb una arc apuntat a sobre com a suport de la corriola.

MATERIALS CONSTRUCTIUS: pedra i marès

TÈCNiques CONSTRUCTIVES: paredament en verd

DATACIÓ: Segle XVII

NOTES HISTÒRIQUES:

La morfologia actual és resultat d'intervencions i afegits realitzats en els segles XIX i XX.

AUTORS: Mestres d'obres locals

ESTIL: Arquitectura popular

En l'any 1892 el propietari d'aquesta casa era Mateu Mas Oliver, de can Ginard. En l'any 1907 la titularitat de l'immoble va recaure en el seu fill Rafel Mas Alemany, amb la condició de mantenir l'usdefruit de la casa atorgat a favor de les seves germanes, Maria Teresa, Maria Francisca, Miquela i Lluïsa. Totes elles, excepte Lluïsa que va contreure matrimoni amb Antelm Obrador, van residir a la casa fins a la seva mort. En l'any 1937 la propietat passà als germans Rafel i Joan Danés Mas. El 20 d'agost de 1965 restà com a únic propietari Joan Danés, el qual dos anys més tard va promoure unes obres de reforma consistents en canviar la teulada i arreglar desperfectes de la façana, obres realitzades per Joan Puigserver (a) Corp, mestre d'obres. Tot i els canvis de

CATÀLEG DELS BÉNS PATRIMONIALS DE CAMPOS

NUM: 204 **DENOMINACIÓ:** Ca ses ties de can Ginard

propietat la casa va mantenir el nom de "ca ses Ties", nom referit a les ties de Joan i Rafel Danés: Maria Teresa, Maria Francisca, Miquela i Lluïsa Mas Alemany. A partir de l'any 1981, poc temps després d'haver-se produït la venda de la casa, s'han anat fent reformes i remodelacions en el seu interior, consistents, principalment, en el repicat de les voltes i de l'arc ansa paner llis i en la integració de les pallisses, que en forma d'ala es desplega er el corral, en el conjunt de l'habitatge.

BIBLIOGRAFIA:

FONT ORAL: Joan Danés Mas

PROPIETAT

PROPIETAT: Particulars

CLASSIFICACIÓ DEL SÒL: No inclòs en els règims de protecció anteriors

CONSERVACIÓ

ESTAT DE CONSERVACIÓ: II Quan manquen alguns dels elements estructurals del monument (tant per degradació com per modificació) però és possible la reconstrucció hipotètica

NORMES: B2

CAUSES DE DETERIORAMENT Abandonament

DEFECTES DE CONSERVACIÓ Revestiments

PROTECCIÓ EXISTENT: Tancat

TREBALLS REALITZATS: Restauracions

PERILLS EVENTUALS: Deteriorament de la façana

NECESSITAT D'ACTUACIÓ: Llarg termini

PROTECCIÓ PROPOSADA: Limitació d'usos

GRAU D'ATRACCIÓ: Regular



CATÀLEG DELS BÉNS PATRIMONIALS DE CAMPOS

NUM: 204

DENOMINACIÓ: Ca ses ties de can Ginard



CATÀLEG DELS BÉNS PATRIMONIALS DE CAMPOS

NUM: 205 DENOMINACIÓ: Can Carut

LOCALITZACIÓ

SITUACIÓ: C/Unió, 22

ENTORN: Urbà

DESCRIPCIÓ

CLASSIFICACIÓ GENERAL: Habitatge

ACCESSIBILITAT: Vehicle ordinari

FUNCIONALITAT: Hàbitat

TIPOLOGIA: Casal urbà

CRONOLOGIA: Modern

CRITERIS DE DATACIÓ: Estructures

DESCRIPCIÓ ESTRUCTURES:

Habitatge familiar, en l' o compacte, alineat entre mitgeres en un costat i fent cap de cantó en l'altre construï majoritàriament amb la tècnica de pedra en verd. Planta complexa i alçat de tres cossos. Coberta de teulada de doble vessant cap al frontis i un terradet en l'extrem nord de la coberta del primer aiguavés.

FAÇANA:

Façana llisa, amb sòcol de ciment, faixes ressortides i estucat gris emmarcant les obertures.

La planta baixa presenta un portal d'arc rodó allindat i una portassa de llinda feta recentment. No presenta cap altre portal.

A la planta baixa hi ha una finestra rectangular, amb llinda, amb amplitud de fillola de caires rectes, i dues finestres balconeres. A la primera planta hi ha dues finestres de llinda també amb amplitud de fillola de caires rectes i un balcó amb volada de pedra amb barana de ferro. Una de les finestres del primer pis té bocell en els brancals i a la llinda. A la primera planta hi ha dos finestrons quadrats amb esplandit intern. Les finestres són de marès i es troben disposades de manera asimètrica respecte de l'eix central de l'edifici.

El porxo de dalt té una successió de set finestres d'arc rebaixat amb refrit blanc amb motius elíptics o ovals en color gris que també emmarca les obertures.

Cornisa de pedra motllurada coincidint amb les faixes.

A la cantonada amb el carrer Sor Maria Rafela hi ha una finestra amb amplitud de caires rectes acanalada amb filet (del segle XVIII-XIX) a la planta baixa i una altra de caires serrats acanalada amb bocell en el primer pis (de principis del segle XVII)

INTERIOR: El cos de la planta baixa està definit per dues crugies amb sostre de cinc trams de volta d'aresta cadascuna, el paviment està fet de rajola de terra, de forma hexagonal en el primer aiguavés i quadrangular en el segon, en aquest indret hi ha un tram de paviment fet de macs i lloses de pedra. En la paret de càrreg; mitgera s'obre un arc ansa-paner amb l'intradós i els pilars brancals convexos i el que segueix a continuació també és d'ansa-paner, però en aquest cas la seva estructura és llisa. En un lateral del segon aiguavés arrenca una escala de dos trams a escaire de buc obert, arrambador de ferro i esglaons de conglomerat hidràulic que dona accés al segon cos, cobert amb sostre d'embigat de llenyam escairat i cel-ras. Des d'aquest cos s'accedeix a través d'una escala d'una tirada al porxo de la casa, cobert amb revoltos sobre bigues de formigó forjat i amb paviment de filades de carreus de marès. Per una escala de les mateixes característiques que l'anteriorment descrita s'accedeix a un petit terrat. La coberta està formada per teules planes d'encaix.

El celler de la casa es situa en el segon aiguavés, s'hi accedeix a través d'una escala de dos trams a escaire i té sostre de volta d'aljub.

En un lateral de corral presenta una cisterna de coll octogonal d'una sola peça amb una arc apuntat a sobre com a suport de la corriola

MATERIALS CONSTRUCTIUS: pedra i marès

TÈCNiques CONSTRUCTIVES: paredament en verd

DATACIÓ: Segle XVII

NOTES HISTÒRIQUES:

AUTORS: Mestres d'obres locals

ESTIL: Arquitectura popular

CATÀLEG DELS BÉNS PATRIMONIALS DE CAMPOS

NUM: 205 **DENOMINACIÓ:** Can Carut

La morfologia actual és resultat d'intervencions i afegits realitzades en els segles XIX i XX. A partir de l'any 1981 s'han anat fent reformes i remodelacions en l'interior de la casa. Consistents, principalment, en el repicat de les voltes i de l'arc ansa paner llis i en la integració de les pallisses, que en forma d'ala es desplega en el corral, en el conjunt de l'habitatge.

BIBLIOGRAFIA:

PROPIETAT

PROPIETAT: Particulars

CLASSIFICACIÓ DEL SÒL: No inclòs en els règims de protecció anteriors

CONSERVACIÓ

ESTAT DE CONSERVACIÓ: III Quan es conserven íntegres tots els elements estructurals del monument

NORMES: B1

CAUSES DE DETERIORAMENT: Abandonament

DEFECTES DE CONSERVACIÓ: Estructures
Revestiments

PROTECCIÓ EXISTENT: Tancat

TREBALLS REALITZATS: Neteja

PERILLS EVENTUALS: No

NECESSITAT D'ACTUACIÓ: Mig termini

PROTECCIÓ PROPOSADA: Limitació d'usos

GRAU D'ATRACCIÓ: Regular



CATÀLEG DELS BÉNS PATRIMONIALS DE CAMPOS

NUM: 205

DENOMINACIÓ: Can Carut



CATÀLEG DELS BÉNS PATRIMONIALS DE CAMPOS

NUM: 205

DENOMINACIÓ: Can Carut



CATÀLEG DELS BÉNS PATRIMONIALS DE CAMPOS

NUM: 206 **DENOMINACIÓ:** Sa portassa de Can Carut

LOCALITZACIÓ

SITUACIÓ: C/Unió, 27

ENTORN: Urbà

DESCRIPCIÓ

CLASSIFICACIÓ GENERAL: Habitatge

ACCESSIBILITAT: Vehicle ordinari

FUNCIONALITAT: Hàbitat

TIPOLOGIA: Casa urbana

CRONOLOGIA: Modern

CRITERIS DE DATACIÓ: Estructures

DESCRIPCIÓ ESTRUCTURES:

Edifici de serveis alineat entre mitgeres construït majoritàriament amb la tècnica de pedra en verd i filades de carreus de marès. Planta rectangular i alçat d'un cos. Coberta d'uralita de doble vessant cap al frontis.

FAÇANA:

Façana llisa. La planta baixa presenta només una portassa d'arc ansa-paner adovellat i emmarcat, de marès, disposat de manera asimètrica respecte de l'eix central de l'edifici. No presenta cap altre portal. Al capdamunt del portal presenta dos finestrons quadrats amb esplandit intern, de marès, disposats de manera simètrica respecte de l'eix central de l'edifici.

INTERIOR: Definit per dos arcs carpanells enlairats fins a la coberta sobre pilars en un espai interior exempt. En la línia d'arrencament de l'arc posterior es conserven dos permòdols. El paviment està fet de trespol de ciment

MATERIALS CONSTRUCTIUS: pedra i marès

TÈCNiques CONSTRUCTIVES: paredament en verd

DATACIÓ: Segle XVII

NOTES HISTÒRIQUES:

La morfologia actual és resultat d'intervencions i afegits realitzades en el segle XX.

AUTORS: Mestres d'obres locals

ESTIL: Arquitectura popular

La tipologia d'estructures presents en aquest immoble denoten que antigament era un lloc destinat a guardar palla. Així mateix, l'existència de dos permòdols en l'arrencament d'un dels arcs indicaria l'existència d'un sostre d'embigat.

BIBLIOGRAFIA:

PROPIETAT

PROPIETAT: Particulars

CLASSIFICACIÓ DEL SÒL: No inclòs en els règims de protecció anteriors

CONSERVACIÓ

ESTAT DE CONSERVACIÓ: III Quan es conserven íntegres tots els elements estructurals del monumen

NORMES: B1

CATÀLEG DELS BÉNS PATRIMONIALS DE CAMPOS

NUM: 206 **DENOMINACIÓ:** Sa portassa de Can Carut

CAUSES DE DETERIORAMENT: Abandonament

DEFECTES DE CONSERVACIÓ: Revestiments

PROTECCIÓ EXISTENT: Tancat

TREBALLS REALITZATS: Restauracions

PERILLS EVENTUALS: No

NECESSITAT D'ACTUACIÓ: Llarg termini

PROTECCIÓ PROPOSADA: Limitació d'usos

GRAU D'ATRACCIÓ: Regular



CATÀLEG DELS BÉNS PATRIMONIALS DE CAMPOS

NUM: 206

DENOMINACIÓ: Sa portassa de Can Carut



CATÀLEG DELS BÉNS PATRIMONIALS DE CAMPOS

NUM: 207 **DENOMINACIÓ:** Molí de Sa Grava

LOCALITZACIÓ

SITUACIÓ: Camí de Son Xorc

ENTORN: Rural

DESCRIPCIÓ

CLASSIFICACIÓ GENERAL: Element etnològic

ACCESSIBILITAT: Vehicle ordinari

FUNCIONALITAT: Industrial

TIPOLOGIA: Molí de vent

CRONOLOGIA: Contemporani

CRITERIS DE DATACIÓ: Referència directa
Estructures

DESCRIPCIÓ ESTRUCTURES:

N39° 25.915' E003° 01.792'

Edifici aïllat d'un sol cos, de planta quadrangular, amb torre cilíndrica central, realitzat amb la tècnica de paredament en verd. La base té coberta de terrat i la torre té coberta de teulada de doble vessant.

FAÇANA:

El portal de la base és d'arc rebaixat. A l'interior conserva volta d'aresta a les tres crugies. La volta central coincideix amb la torre de molí.

El portal de la torre és de llinda d'una sola peça, de marès, mirant al sud. Conserva també dos finestrons quadrats, també de marès. No presenta cap altra obertura. Escala de cargol. Té volta d'aresta

INTERIOR: Planta quadrangular i alçat d'un cos amb torre cilíndrica central. Segons descripció dels propietaris: El cos de la planta baixa està definit per quatre crugies. La primera crugia presenta volta d'aresta. La crugia central està interrompuda pel buc rodó de la torre a l'interior de la qual hi ha una escala que s'atura al nivell de terrat, conserva dos pisos de divisió interna amb embigat de llenyam garriguer, les crugies laterals de la torre tenen sostre de volta d'aresta i de canó. La crugia posterior té un sostre d'embiga de llenyam. El celler té sostre de volta d'aljub.

MATERIALS CONSTRUCTIUS: pedra i marès

TÈCNiques CONSTRUCTIVES: paredament en verd

DATACIÓ: Primera meitat segle
XIX

NOTES HISTÒRIQUES:

AUTORS: Mestres d'obres locals

PROMOTOR: família Ollers

ESTIL: Arquitectura popular

BIBLIOGRAFIA:

PROPIETAT

PROPIETAT: Particulars

CLASSIFICACIÓ DEL SÒL: No inclòs en els règims de protecció anteriors

CONSERVACIÓ

Gener 2006

CATÀLEG DELS BÉNS PATRIMONIALS DE CAMPOS

NUM: 207 **DENOMINACIÓ:** Molí de Sa Grava

ESTAT DE CONSERVACIÓ: III Quan es conserven íntegres tots els elements estructurals del monumen

NORMES: A2

CAUSES DE DETERIORAMENT

DEFECTES DE CONSERVACIÓ

PROTECCIÓ EXISTENT: Tancat

TREBALLS REALITZATS: Restauracions

PERILLS EVENTUALS: No

NECESSITAT D'ACTUACIÓ: Llarg termini

PROTECCIÓ PROPOSADA: Limitació d'usos

GRAU D'ATRACCIÓ: Regular



CATÀLEG DELS BÉNS PATRIMONIALS DE CAMPOS

NUM: 207

DENOMINACIÓ: Molí de Sa Grava



CATÀLEG DELS BÉNS PATRIMONIALS DE CAMPOS

NUM: 208 **DENOMINACIÓ:** Can Guillem Catlar

LOCALITZACIÓ

SITUACIÓ: C/Camí de Mar, 60

ENTORN: Urbà

DESCRIPCIÓ

CLASSIFICACIÓ GENERAL: Habitatge

ACCESSIBILITAT: Vehicle ordinari

FUNCIONALITAT: Hàbitat

TIPOLOGIA: Casal urbà

CRONOLOGIA: Modern

CRITERIS DE DATACIÓ: Estructures

DESCRIPCIÓ ESTRUCTURES:

Habitatge familiar entre mitgeres alineat construït majoritàriament amb la tècnica de pedra en verd. Planta rectangular i alçat de dos pisos. Coberta de teulada de doble vessant cap al frontis

FAÇANA:

Façana llisa i referda, amb sòcol de pedra viva. Portal d'arc rodó, adovellat i emmarcat, amb llindar (pedra sota el portal) d'una sola peça de pedra viva. La planta baixa presenta també una finestra rectangular. També s'aprecia un finestró de celler. La primera planta té dues finestres però són posteriors. No té portass: ni cap altra obertura més.

INTERIOR: El cos de la planta baixa està definit per tres crugies amb sostre de volta d'aresta i paviment de rajoles de marbre, en la paret de càrrega mitgera s'obre un arc carpanell, en el de la segona un arc romà i en el de la tercera un arc rodó. Des d'un lateral del segon aiguavés s'accedeix per una escala de dos trams a escaire al pis superior de la casa. A sota del llit d'aquesta escala, se'n desplega una altra de les mateixes característiques que dona accés a un celler en forma d'L, cobert amb volta de canó interrompuda per una finestra que s'obre al carrer, en la paret de carrega mitgera s'obre un arc rodó, en el seu interior es conserva una bota congrenyada.

En l'extrem del corral de la casa s'aixeca una pallissa definida per una crugia amb sostre de volta de canó, en les parets de càrrega s'obren dos arcs rodons de diferents dimensions. En el corral hi ha un pou que conserva un sistema mecànic de ferro per a l'extracció de l'aigua

MATERIALS CONSTRUCTIUS: pedra i marès

TÈCNiques CONSTRUCTIVES: paredament en verd

DATACIÓ: Segle XVII

NOTES HISTÒRIQUES:

Morfologia actual resultat d'intervencions i afegits realitzades en els segles XX.

AUTORS: Mestres d'obres locals

ESTIL: Arquitectura popular

Aquesta casa va romandre inhabitada des de 1936 al 1989, fet que suposà un greu deteriorament per la manca de manteniment i per la intervenció dels agents climatològics que afectaren sobretot a la coberta i trespol superior de les voltes. En l'any 1989 canvià la titularitat de l'immoble, des d'aquesta data es començaren obres de remodelació, reforma i conservació de l'edifici, que majorment es concreten en el repicat de totes les voltes, eliminació del paviment d'empedrat original, eixamplament i folrat de marès del portal de la paret de càrrega del primer aiguavés, col·locació de claus de volta simulades amb relleus esculpits i reproducció de elements decoratius a partir dels originals trobats a la casa, cas d'un finestró mostrejat, realitzats artesanalment in situ per Mateu Mascaró (a) Neula.

En el celler es va retirar un dels envans que tancava el cup, eliminant d'aquesta forma la funcionalitat d'aquest recipient

BIBLIOGRAFIA:

CATÀLEG DELS BÉNS PATRIMONIALS DE CAMPOS

NUM: 208 **DENOMINACIÓ:** Can Guillem Catlar

PROPIETAT

PROPIETAT: Particulars

CLASSIFICACIÓ DEL SÒL: No inclòs en els règims de protecció anteriors

CONSERVACIÓ

ESTAT DE CONSERVACIÓ: III Quan es conserven íntegres tots els elements estructurals del monumen

NORMES: B2

CAUSES DE DETERIORAMENT

DEFECTES DE CONSERVACIÓ

PROTECCIÓ EXISTENT: Tancat

TREBALLS REALITZATS: Restauracions

PERILLS EVENTUALS: No

NECESSITAT D'ACTUACIÓ: Llarg termini

PROTECCIÓ PROPOSADA: Limitació d'usos

GRAU D'ATRACCIÓ: Regular



CATÀLEG DELS BÉNS PATRIMONIALS DE CAMPOS

NUM: 208

DENOMINACIÓ: Can Guillem Catlar



CATÀLEG DELS BÉNS PATRIMONIALS DE CAMPOS

NUM: 209 **DENOMINACIÓ:** Cas Capellà Catoi

LOCALITZACIÓ

SITUACIÓ: c/ Cosme Maria Oliver, 25

ENTORN: Urbà

DESCRIPCIÓ

CLASSIFICACIÓ GENERAL: Habitatge

ACCESSIBILITAT: Vehicle ordinari

FUNCIONALITAT: Hàbitat

TIPOLOGIA: Casa urbana

CRONOLOGIA: Contemporani

CRITERIS DE DATACIÓ: Estructures

DESCRIPCIÓ ESTRUCTURES:

Habitatge familiar alineat entre mitgeres construït majoritàriament amb la tècnica de pedra en verd i filades de carreus de marès amb coberta de teulada de doble vessant cap al frontis.

FAÇANA: La façana principal es situa en el carrer Cosme Maria Oliver. En tota la superfície en alçat, excepte en el terç inferior que hi ha un sòcol fet d'una mescla de conglomerat de color gris; presenta una capa d'arrebossat de color beix interrompuda per tres faixes de color gris situades en cada de les divisions de l'alçat. El cos inferior està articulat per un portal de llinda plana flanquejat per una finestra rectangulars. En el segon cos es situen una finestra amb balcó, el paviment del qual es situa sobre barres travesseres de ferro, presentant motllures de filet en relleu entrecruats en cada de les quatre divisions. La peanya del balc està encerclada per un barra de ferro amb motius ornamentals en la part central, sustenta un arrambador de ferro forjat reproduint motius vegetals, florals i geomètrics. En l'altre costat s'obre una finestra balconera. En el cos superior presenta un alineació de dues finestres rectangulars. Totes les obertures estan emmarcades per faixes de color gris reproduint un especejament de dovelles i brancals. La cornisa, molt volada, està sustentada per quatre mènsules de ferro forjat.

MATERIALS CONSTRUCTIUS: Pedra. Marès. Ferro. Conglomerat de gravilla i ciment (sòcol).

TÈCNiques CONSTRUCTIVES: Paredament en verd.

DATACIÓ: Després de 1925

NOTES HISTÒRIQUES:

AUTORS: mestres d'obres locals

PROMOTOR: Antoni Ballester Ballester

Estil adscriuible al modernisme popular

Sembla que aquesta casa es va construir amb motiu de la missa nova cantada el dia 18 de juliol de 1925 per Bartomeu Ballester Montserrat (a) capellà Catoi, fill del promotor de l'obra. En el lloc on es va edificar aquesta casa anteriorment ja ni devia haver una altre anomenada can Lluç.

BIBLIOGRAFIA:

Font oral: Gabriel Reus Mas

PROPIETAT

PROPIETAT: Particulars

CLASSIFICACIÓ DEL SÒL: Inventariat

CONSERVACIÓ

CATÀLEG DELS BÉNS PATRIMONIALS DE CAMPOS

NUM: 209 **DENOMINACIÓ:** Cas Capellà Catoi

ESTAT DE CONSERVACIÓ: III Quan es conserven íntegres tots els elements estructurals del monumen

NORMES: C2

CAUSES DE DETERIORAMENT Erosió

DEFECTES DE CONSERVACIÓ Revestiments

PROTECCIÓ EXISTENT: Tancat

TREBALLS REALITZATS: No

PERILLS EVENTUALS: No

NECESSITAT D'ACTUACIÓ: Mig termini

PROTECCIÓ PROPOSADA: Limitació d'usos

GRAU D'ATRACCIÓ: Regular



CATÀLEG DELS BÉNS PATRIMONIALS DE CAMPOS

NUM: 209

DENOMINACIÓ: Cas Capellà Catoi



CATÀLEG DELS BÉNS PATRIMONIALS DE CAMPOS

NUM: 210 DENOMINACIÓ: Cementeri Municipal

LOCALITZACIÓ

SITUACIÓ: Parcel·la anomenada Na Llarga

ENTORN: Rural

DESCRIPCIÓ

CLASSIFICACIÓ GENERAL: Altres

ACCESSIBILITAT: Vehicle ordinari

FUNCIONALITAT: Funerària

TIPOLOGIA: Cementiri

CRONOLOGIA: Contemporani

CRITERIS DE DATACIÓ: Referències documentals
Estructures

DESCRIPCIÓ ESTRUCTURES:

Espai obert de planta rectangular aïllat. En tres costats està tancat per una paret de pedres i en la façana principal per una paret de filades de carreus de marès a sobre dels quals discorre una tanca de ferro forjat amb ornamentació en relleu entre pilastres, en la part central s'obre el portal d'entrada amb tanques de ferro forjat amb ornamentació en relleu. Teulada a doble vessant excepte a la torreta que és de quatre vessants.

FAÇANA: En accedir a l'interior del recinte per la porta principal es troba una estructura aïllada, en forma d'I o compacte, d'una sola altura tot i que la part central es troba més elevada formant una torreta rematada per una creu de ferro forjat. Realitzat amb la tècnica de paredament en verd. Totes les obertures són de marès i es troben situades en posició simètrica en relació a l'eix de la façana.

La façana és llisa, amb faixes de marès emmarcant les obertures.

El portal principal presenta portal de llinda amb frontó corbat, trencat i l'escut del municipi (on hi surt representat un ós). Els brancals del portal presenten decoració vegetal. A la part posterior de l'edifici hi ha un portal de llinda de grans dimensions que dona pas al cementeri, i dos portals de tamany habitual, a banda i banda d'aquest, també de llinda amb brancals motllurats i sobrellinda rectilínia recolzada en dues mènsules amb decoració vegetal.

A la façana principal hi ha quatre finestres de llinda, i a la façana posterior n'hi ha dues més. Totes les finestres també tenen brancals motllurats i sobrellinda sostinguda per dues mènsules amb decoració vegetal i també ampit de caires rectes sobre dues mènsules amb decoració vegetal.

Voladís de bigues de fusta sobre cornisa de pedra de marès amb una motllura o bocell en sentit horitzontal que es perllonga tot el perímetre de la façana.

Accedint al portal principal s'entra en un cos amb sostre de cel ras que fa de distribuïdor i que dona pas als dos cossos laterals de l'edifici i al portal o arc posterior que condueix al conjunt del cementeri. Els cossos laterals tenen coberta d'embigat de llenyam garriguer però es troben tapats per un fals cel ras. En el cos lateral dret hi ha una foganya i un fúneral. Aquests cossos tenen una sola crugia.

Paviment de rajola imitació marbre.

Hi ha una filada de lloses amb vorera al voltant de l'edifici.

INTERIOR: hi trobam la capella del cementeri. Edifici religiós, aïllat, de planta centralitzada (quadrada) cobert en la seva totalitat per una cúpula. La façana principal és un porxo tetràstil amb columnes que integren els ordres toscà i dòric antic que sostenen un arquitrau amb tríglifs i metopes llises. Frontó amb l'escut antic de Campos, amb l'ós en repòs. Al porxo s'hi accedeix pujant tres graons. Conté dues fornícules sense cap decoració al seu interior. S'hi han afegit: una estructura que funciona com a capçalera, a diferent altura i a la part esquerra un altra cos de menor volum. Al mateix costat hi ha un coll de font cobert en capella. **INTERIOR:** el revestiment interior és bicolor, de marès i enguixat en blans. La volta té llinterna amb un òcul cenital en forma de creu eixamplada. L'espai perimetral interior és octogonal a excepció del costat de l'àbsis que està un poc més desenvolupat que els altres.

MATERIALS CONSTRUCTIUS: Marès. Pedra. Filades de carreus.

TÈCNiques CONSTRUCTIVES: Paredament en verd.

DATACIÓ: 1845

NOTES HISTÒRIQUES:

Gener 2006

CATÀLEG DELS BÉNS PATRIMONIALS DE CAMPOS

NUM: 210 **DENOMINACIÓ:** Cementeri Municipal

AUTORS: Montserrat Ballester

ARQUITECTE: Joan Bauça

PROMOTOR: Ajuntament de Campos

Inaugurat el dia 6 d'abril de 1845

A partir de l'any 1841 el consistori municipal de l'època considerà que donada la distància existent entre el nucli urbà i el cementeri de Sant Blai calia construir-ne un més a prop de la vila. A partir del mes de febrer de l'any 1844 es compren uns terrenys de mitja quarterada d'extensió a Guillem Mas, s'inicien els procediments de concessió de subhasta de les obres i en els mesos següents es recapten aportacions econòmiques dels veïns de Campos per a sufragar les despeses de les obres de construcció. Les noves instal·lacions es van inaugurar el dia 5 d'abril de 1845. El 1907 la capella existent en l'interior del cementeri ja estava construïda. En una segona ampliació del cementeri, projectada a l'any 1930 per l'arquitecte Carlos Garau, el mestre de picapedrers Gabriel Ferriol Ferragut realitzà obres que van afectar a l'edifici situat a l'entrada. El dia de Tots Sants de l'any 2005 de fou inaugurat un tanatori.

Els xiprers existents en el camí d'accés al cementeri es van sembrar en el període en què presidia la comissió gestora Municipal el batle Gabriel Suñer Oliver (1953-1961).

FONT ORAL

Gabriel Reus Mas, exrector de la Parròquia de Campos

BIBLIOGRAFIA:

Actas originales del Ayuntamiento de Campos desde el año de 1830 hasta el de 1849, ambos inclusive GOB 24

[Llibre d'actes 15.09.1970 al 01.10.1974] GOB 63

[Llibre d'actes 07.11.1974 al 16.05.1979] GOB 64

Llibre d'actes [16.05.1979 al 05.04.1983] 1130

Llibre d'actes [31.05.1983 al 22.05.1986] 1131

ROIG ADROVER, Miquel, Miscel·lània campanera, Ajuntament de Campos, Campos, 1999, pag. 331-339.

PROPIETAT

PROPIETAT: Municipal

CLASSIFICACIÓ DEL SÒL: Inventariat

CONSERVACIÓ

ESTAT DE CONSERVACIÓ: III Quan es conserven íntegres tots els elements estructurals del monumen

NORMES: A2

CAUSES DE DETERIORAMENT Erosió

DEFECTES DE CONSERVACIÓ Revestiments

PROTECCIÓ EXISTENT: Tancat

TREBALLS REALITZATS: No

PERILLS EVENTUALS: No

NECESSITAT D'ACTUACIÓ: Llarg termini

PROTECCIÓ PROPOSADA: Limitació d'usos

GRAU D'ATRACCIÓ: Regular

CATÀLEG DELS BÉNS PATRIMONIALS DE CAMPOS

NUM: 210

DENOMINACIÓ: Cementeri Municipal



CATÀLEG DELS BÉNS PATRIMONIALS DE CAMPOS

NUM: 210

DENOMINACIÓ: Cementeri Municipal



CATÀLEG DELS BÉNS PATRIMONIALS DE CAMPOS

NUM: 210

DENOMINACIÓ: Cementeri Municipal



CATÀLEG DELS BÉNS PATRIMONIALS DE CAMPOS

NUM: 211 DENOMINACIÓ: Oratori de Sant Blai

LOCALITZACIÓ

SITUACIÓ: Camí de sant Blai

ENTORN: Rural

DESCRIPCIÓ

CLASSIFICACIÓ GENERAL: Edifici religiós

ACCESSIBILITAT: Vehicle ordinari

FUNCIONALITAT: Religiosa

TIPOLOGIA: Oratori

CRONOLOGIA: Medieval cristià

CRITERIS DE DATACIÓ: Referències documentals
Estructures

DESCRIPCIÓ ESTRUCTURES:

Edifici religiós aïllat construït majoritàriament amb la tècnica de pedra en verd amb coberta de teulada de doble vessant cap als capcers. Alçat de dos cossos, paredament llis i sense cap mena de decoració. Façana principal: portal major asimètric respecte l'eix axial de l'edifici, d'arc de mig punt adovellat i una rossasa. Segon cos definit per un porxo que presenta tres obertures simètriques, la central de majors dimensions que les laterals, rectangulars. Façana nord: a la separació entre el primer i segon cossos presenta una seqüència de gàrgoles en diferent estat de conservació, actualment sense ús. Al segon cos presenta un porxo de columnes prismàtiques de marès. Façana sud: presenta un portal d'arc de mig punt adovellat de marès, asimètric respecte a la façana. Té una seqüència de gàrgoles en diferent estat de conservació entre el primer i segon cossos. Es segon cos està definit per un porxo al igual que la façana nord. Capçalera: volums constructius afegits en diverses èpoques fins a l'alçada del primer cos. L'exterior de la façana oriental presenta una sèrie de volums arquitectònics a l'alçada del primer cos, afegits a partir de 1819, en el segon cos s'obren dos finestrons quadrangulars flanquejant una finestra cegada i a sobre del capcer s'aixeca una espadanya rematada per una creu. En les façanes nord sobresurten set gàrgoles i en l del costat sud vuit.

En el lateral de la façana sud hi ha un pati des del qual es pot accedir tant al cementeri com a l'exterior del recinte.

INTERIOR: església saló de nau única i vuit capelles entre els contraforts. Cobert per volta de creueria amb arcs faixons i formers també apuntats. Cada tram de volta té la clau en relleu representant diferents motius religiosos, des de l'àbsis: Sant Blai, escut amb la inscripció INRI, una Santa i l'anagrama IHS). La seva cronologia constructiva es divideix en diferents períodes: la volta de la capçalera i la que segueix a continuació es podrien datar en el segle XV, la tercera en el segle XVI i la darrera en el segle XVII. El paviment és de rajola de terra. El presbiteri està sobreelavat.

MATERIALS CONSTRUCTIUS: Carreus de marès perfilats. Pedra.

TÈCNiques CONSTRUCTIVES: Paredament en verd.

DATACIÓ: Anterior a 1248.

NOTES HISTÒRIQUES:

AUTORS: mestres d'obres locals.

Morfologia actual resultat d'intervencions i afegits realitzats des del segle XV fins a l'actualitat.

Segons Francesc Talladas (1814), l'església estava coberta primer d'una volta baixa, en el segle XIV hi posaren un sostre amb embigat, avui té arcs ojivals.

Al seu entorn s'hi va congregar la primera parròquia de Campos. Fins a la dècada dels anys 90, època en què es va descobrir el jaciment arqueològic de son Fadrinet, la construcció de caire religiós més antiga del terme de Campos.

La primera església de sant Blai, citada per Innocenci IV a l'any 1248; tenia una aparença diferent a l'actual. Probablement, la seva morfologia responia al model d'església importat pels colonitzadors catalans, consistent en una planta del tipus saló dividida per arcs diafragma que sostenien una coberta de bigues i teules en doble vessant, similar per tant a les esglésies de Sant Pere d'Escorca, de Sant Miquel de Campanet, de Santa Anna d'Alcúdia o al santuari de Nostra Senyora de la Pau de Castellitx. Aquest primer edifici constituïria un exemple de

CATÀLEG DELS BÉNS PATRIMONIALS DE CAMPOS

NUM: 211 **DENOMINACIÓ:** Oratori de Sant Blai

l'estil denominat gòtic primitiu.

A partir de 1819 s'hi comencen a fer intervencions puntuals, que amb més o manco intensitat arriben fins als nostres dies i es concreten, a gran trets en:

- afegit d'un cos arquitectònic, donant-li l'alçada que actualment presenta, amb coberta de teules de doble vessant amb anguila recolzada sobre els capcers.
- afegit de volums externs en el costat nord-est, això és al voltant de l'absis –definides per la capella del Sant Crist, estances pels preveres i estables- i en el costat del cementiri.
- substitució del trespol de pedres per rajoles de terra cuita.

Des de 1989, principalment, s'hi han anat realitzant noves intervencions, consistents, majorment, en:

- repicat de les voltes i arcs de l'interior de la nau que estaven emblanquinades, substitució de les peces de carreus de marès deteriorades i remarcat de les juntes de les filades.
- supressió d'envans en el presbiteri i en la sagristia.
- construcció d'una paret de pedra que envolta la part exterior de l'absis i tanca en el seu interior un jardí.

BIBLIOGRAFIA:

DURLIAT, MARCEL, L'art en el regne de Mallorca, Editorial Moll, Palma de Mallorca, 1989. Pàg.: 99 - 100.

PALOU, Joana Maria, Notas sobre la arquitectura religiosa de la colonización catalana en Mallorca (Siglos XIII y 16, Palma de Mallorca, 1976, pàgs. 221-263.

ROSSELLÓ VAQUER, Ramon, Història de Campos, Ajuntament de Campos, Campos, 1977, pàg. 169.

ALOU, Tomàs, Historia de la Yglesia rural de Sant Blay de Campos, Ajuntament de Campos, Campos, 1984.

TALLADAS, Francesc, Història de Campos, Roig i Monserrat, Campos, 1994, pàg. 112.

REUS MAS, Gabriel / BALLESTER JULIÀ, Miquel, La Parròquia de Campos en el segle XIII. L'oratori de Sant Blai Campos, 1994.

REUS MAS, Gabriel, Obres realitzades en els edificis de la Parròquia de Sant Julià de Campos del 1989 al 2004 Campos, Campos, 2005, pàgs. 55-69.

PROPIETAT

PROPIETAT: Eclesiàstic

CLASSIFICACIÓ DEL SÒL: Inventariat

CONSERVACIÓ

ESTAT DE CONSERVACIÓ: III Quan es conserven íntegres tots els elements estructurals del monumen

NORMES: A1

CAUSES DE DETERIORAMENT Reutilització
Erosió

DEFECTES DE CONSERVACIÓ Revestiments

PROTECCIÓ EXISTENT: Tancat

TREBALLS REALITZATS: Altres

PERILLS EVENTUALS: No

NECESSITAT D'ACTUACIÓ: Llarg termini


PROTECCIÓ PROPOSADA: Declaració B.I.C.

GRAU D'ATRACCIÓ: Alt

CATÀLEG DELS BÉNS PATRIMONIALS DE CAMPOS

NUM: 211

DENOMINACIÓ: Oratori de Sant Blai



CATÀLEG DELS BÉNS PATRIMONIALS DE CAMPOS

NUM: 211

DENOMINACIÓ: Oratori de Sant Blai



CATÀLEG DELS BÉNS PATRIMONIALS DE CAMPOS

NUM: 212 **DENOMINACIÓ:** Cementeri de Sant Blai

LOCALITZACIÓ

SITUACIÓ: Camí de Sant Blai

ENTORN: Rural

DESCRIPCIÓ

CLASSIFICACIÓ GENERAL: Altres

ACCESSIBILITAT: A peu

FUNCIONALITAT: Funerària

TIPOLOGIA: Cementiri

CRONOLOGIA: Modern

CRITERIS DE DATACIÓ: Referències documentals
Estructures

DESCRIPCIÓ ESTRUCTURES:

Espai obert de planta trapezoïdal aïllat en tres dels seus costats i adossat en el costat nord al pati que precedeix l'església de Sant Blai. Està tancat per una paret de pedres construïda amb la tècnica de pedra en verd. A través d'un arc escarser obert en la paret nord s'accedeix a l'interior del recinte. Dintre del qual existeix una línia perimetral de xiprers. En les parets dels laterals oest i est es conserven una sèrie de làpids sepulcrales de cronologies diferents.

FAÇANA: No té accés directe des del camí, sinó que s'ha de travessar un arc d'ansa-paner obert en un tram de la prolongació de la paret del cementeri que confronta amb el camí de Sant Blai.

MATERIALS CONSTRUCTIUS: Pedra. Pedra de Santanyí.

TÈCNiques CONSTRUCTIVES: Paredament en verd.

DATACIÓ: 1652

NOTES HISTÒRIQUES:

AUTORS: paredadors locals.

PROMOTOR: Universitat (nom que designa el consistori municipal de l'època) de Campos.

El cementeri de Sant Blai es va disposar en uns terrenys, cedits per mossèn Antoni Mercadal, annexos a l'església del mateix nom a l'any 1652 arran de l'epidèmia de pesta que afectava a l'illa de Mallorca. Des d'aquesta època es va anar utilitzant de forma intermitent fins a l'any 1845, any en què es va inaugurar l'actual cementeri municipal. Els xiprers existents es van sembrar en el període en què presidia la comissió gestora Municipal el batle Gabriel Suñer Oliver (1953-1961). Durant aquest període també es varen compondre gran part de les pasteres que actualment acullen el jardí de flora mediterrània plantat per l'associació d'Amics de Sant Blai

BIBLIOGRAFIA:

TALLADAS, Francesc, Història de Campos, Roig i Monserrat, Campos, 1994, pag. 113.

Font oral: Gabriel Reus Mas, exrector de la Parròquia de Campos

ROIG ADROVER, Miquel, Miscel·lània campanera, Ajuntament de Campos, Campos, 1999, pag. 249, 332.

PROPIETAT

PROPIETAT: Eclesiàstic

CLASSIFICACIÓ DEL SÒL: Inventariat

CONSERVACIÓ

Gener 2006

CATÀLEG DELS BÉNS PATRIMONIALS DE CAMPOS

NUM: 212 **DENOMINACIÓ:** Cementeri de Sant Blai

ESTAT DE CONSERVACIÓ: II Quan manquen alguns dels elements estructurals del monument (tant per degradació com per modificació) però és possible la reconstrucció hipotètica

NORMES: C1

CAUSES DE DETERIORAMENT Reutilització
Erosió

DEFECTES DE CONSERVACIÓ Revestiments

PROTECCIÓ EXISTENT: Tancat

TREBALLS REALITZATS: Altres

PERILLS EVENTUALS: No

NECESSITAT D'ACTUACIÓ: Llarg termini

PROTECCIÓ PROPOSADA: Limitació d'usos

GRAU D'ATRACCIÓ: Alt



CATÀLEG DELS BÉNS PATRIMONIALS DE CAMPOS

NUM: 212

DENOMINACIÓ: Cementeri de Sant Blai



CATÀLEG DELS BÉNS PATRIMONIALS DE CAMPOS

NUM: 213 **DENOMINACIÓ:** Oratori de Sant Joan de la Font Santa

LOCALITZACIÓ

SITUACIÓ: Carretera de la Colònia de Sant Jordi, km. 8,250

ENTORN: Rural

DESCRIPCIÓ

CLASSIFICACIÓ GENERAL: Edifici religiós

ACCESSIBILITAT: Vehicle ordinari

FUNCIONALITAT: Religiosa

TIPOLOGIA: Oratori

CRONOLOGIA: Medieval cristià

CRITERIS DE DATACIÓ: Referències documentals

DESCRIPCIÓ ESTRUCTURES:

Edifici religiós aïllat construït majoritàriament amb la tècnica de pedra en verd i de filades de carreus de marès amb estructures adossades en els laterals, les del costat sud derruïdes, i coberta de teulada de doble vessant cap als capcers.

FAÇANA: La façana principal es situa en el costat est. Presenta una capa d'arrebossat de morter de calç, macolins i terra. En la part inferior s'obre el portal d'entrada situat en el centre de l'eix axial i emmarcat per filades de carreus de marès. Està definit per un arc romà amb llinda entre capitells de motlures de bossell i de filet i un frontó circular en la part superior. En nivell ascendent continua un relotge de sol de quadrangula una rosassa atrompetada, un finestró lleugerament desplaçat i una creu eixamplada en el remat. En el later esquerre s'obre un segon portal de llinda plana.

En la façana sud-oest presenta cinc finestrons en la part superior i en la nord-est quatre finestrons i una finestra a l'alçada de la capçalera.

Sobre el capcer de la capçalera es situa una espadanya coronada per una creu.

La coberta de teulada està esbucada en el segon terç i tant en la façana principal com en els laterals s'aprecien nombrosos clivells de diferent amplada i profunditat.

INTERIOR: Planta longitudinal d'una sola nau amb sostre de volta de canó i arc faixons que en forma de pilastra descendeixen fins el paviment de rajola quadrangular de terra. Una línia d'impоста de motlures de filet recorre tot el perímetre interior de la nau. En la capçalera presenta absis en forma de capella rectangular sostre de volta de mig punt, flanquejat per dues sagristies. En l'extrem oposat, el cor s'eleva sobre una tribuna tancada en la part inferior per una balustrada contínua i un motiu ornamental en relleu policromat en la clau de la volta representant l'escut de Campos entre elements vegetals.

En els laterals s'obren tres capelles a cada costat amb sostre de volta de mig punt.

S'aprecien greus mals estructurals que afecten sobretot a diferents trams de la volta de canó i al forjat de la tribuna.

MATERIALS CONSTRUCTIUS: Marès. Pedra.

TÈCNiques CONSTRUCTIVES: Paredament en verd.

DATACIÓ: 1395

NOTES HISTÒRIQUES:

Morfologia actual resultat d'intervencions i reformes realitzades en els segles XVI, XVII i XVIII.

Estil adscriuible a un historicisme renaixentista.

L'actual edificació es va bastir sobre part de la fàbrica de l'antiga església de la Font Santa, l'origen de la qual es situaria cap l'any 1395. En el 1406 les obres de construcció de l'església seguien paral·leles al edificis adossats. Tanmateix el ritme de les obres degué ser lent, ja que d'una segona visita pastoral efectuada l'any 1581 pel bisbe Joan Vic, se'n desprèn que aleshores s'estava construït el cor de l'església.

Al llarg dels segles successius els documents municipals de Campos acrediten la necessitat d'efectuar obres a causa de constants desperfectes. Cap a l'any 1740 l'edifici construït a partir de 1395 es trobava en estat de ruïna. Per tal motiu, es sol·liciten uns terrenys pròxims al senyor Jordi Abri Descallar per poder-hi bastir una església de nova planta, que fou beneïda el 24 de juny de 1755 sota l'advocació de Sant Joan Baptista, substituint així l'anterior, dedicada a Sant Silvestre i Santa Coloma. L'estat d'abandonament de l'edifici tornà quedar palès en 1854, ja que novament la corporació municipal exposa la necessitat de nomenar una comissió destinada a vetlla

CATÀLEG DELS BÉNS PATRIMONIALS DE CAMPOS

NUM: 213 **DENOMINACIÓ:** Oratori de Sant Joan de la Font Santa

pel manteniment de l'església, adoptant les mesures que consideressin adients per a la seva reparació. Actualment l'església de Sant Joan de la Font Santa es troba fora d'ús. A causa de la manca de manteniment, dels efectes ambientals, climatològics i residus orgànics interiors presenta un estat deplorable i amenaça ruïna, com es pot veure en la teulada de la coberta, que ja ha entrat en col·lapse, i altres elements estructurals.

BIBLIOGRAFIA:

Llibre de Consells 1631-1667 GOB 3

Libra de Consells de la Sala y Universitat de Campos. Comensa als 7 de Juny 1705 y acaba als 13 Juliol 1733 C

Libra de consells de nostra Universitat Any 1738... Comensa en lo any 1738 finex el any de 1754. GOB 9

Libra de Consells de le any 1755 GOB 10

Libro de actas originales del Ayuntamiento 1850-1867 GOB 25

ROSSELLÓ VAQUER, Ramon, Història de Campos, Ajuntament de Campos, Campos, 1977, pàg 171-177.

TALLADAS, Francesc, Història de Campos, Edicions Roig i Montserrat, Campos, 1994, pàg. 115-128.

PROPIETAT

PROPIETAT: Eclesiàstic

CLASSIFICACIÓ DEL SÒL: Inventariat

CONSERVACIÓ

ESTAT DE CONSERVACIÓ: III Quan es conserven íntegres tots els elements estructurals del monumen

NORMES: A1

CAUSES DE DETERIORAMENT Erosió
Abandonament

DEFECTES DE CONSERVACIÓ Cobertes
Revestiments

PROTECCIÓ EXISTENT: Tancat

TREBALLS REALITZATS: No

PERILLS EVENTUALS: La coberta està colapsada. La part central de la teuladada està esfondrada. Des de l'interior s'aprecien d'anys estructurals greus a la volta.

NECESSITAT D'ACTUACIÓ: Urgent

PROTECCIÓ PROPOSADA: Declaració B.I.C.

GRAU D'ATRACCIÓ: Alt

CATÀLEG DELS BÉNS PATRIMONIALS DE CAMPOS

NUM: 213

DENOMINACIÓ: Oratori de Sant Joan de la Font Santa



CATÀLEG DELS BÉNS PATRIMONIALS DE CAMPOS

NUM: 213

DENOMINACIÓ: Oratori de Sant Joan de la Font Santa



CATÀLEG DELS BÉNS PATRIMONIALS DE CAMPOS

NUM: 213

DENOMINACIÓ: Oratori de Sant Joan de la Font Santa



CATÀLEG DELS BÉNS PATRIMONIALS DE CAMPOS

NUM: 214 **DENOMINACIÓ:** Aljub de cas Donat

LOCALITZACIÓ

SITUACIÓ: Carretera de la Colònia de Sant Jordi, km. 8,250

ENTORN: Rural

DESCRIPCIÓ

CLASSIFICACIÓ GENERAL: Element etnològic

ACCESSIBILITAT: Vehicle ordinari

FUNCIONALITAT: Enginyeria

TIPOLOGIA: Aljub

CRONOLOGIA: Modern

CRITERIS DE DATACIÓ: Referència directa

DESCRIPCIÓ ESTRUCTURES:

La façana principal es situa en el costat nord-oest, està definida per una finestra quadrangular atrompetada sobre del vèrtex de la qual es situa una làpida de marès representant en relleu una creu llatina en la base de la qual s'inscriu la data 1671 i a sota figura l'escut heràldic de Campos. La façana contraposada està definida per una finestra quadrangular. La façana nord-est: presenta una escala doble i convergent que don: accés al terrat. En aquest costat es conserven tres fermadores de bústies de pedra d'una sola peça i un finestró. Façana sud-oest: conserva reses de gàrgoles i de fermadores de bústies. En la façana sud-est: s'ob una finestra formant eix amb la de la paret nord-oest (aquesta oberta al segle XIX).

INTERIOR: Planta rectangular i alçat d'un cos. Està definit per un dipòsit soterrani amb les parets arrebossades i compartimentacions entremitges fetes amb filades de carreus de marès en l'extrem nord-oest. El sostre presenta volta de mig punt sobre arcs faixons.

MATERIALS CONSTRUCTIUS: Marès. Pedra.

TÈCNiques CONSTRUCTIVES: Paredament en verd.

DATACIÓ: 1671

NOTES HISTÒRIQUES:

AUTORS: mestres d'obres locals
PROMOTOR: Universitat de Campos
Arquitectura popular

Forma part de les aigües termals de la Font Santa, els orígens de les quals sembla ser que daten de la dominació romana de l'illa de Mallorca. Durant el segle XVII es feren grans reformes al Santuari regentat pels carmelitans i probablement al 1671 es va construir un gran aljub a 50 metres de l'esmentat oratori. De fet, a la part de ponent hi ha gravada una creu i l'escut de Campos i a sota apareix aquesta data.

Abastia d'aigua potable a la congregació dels Carmelitans resident a la zona i a les necessitats d'aquells que acudien a les aigües termals de la Font Santa.

BIBLIOGRAFIA:

Inventari dels pous comuns de Mallorca.

PROPIETAT

PROPIETAT: Municipal

CLASSIFICACIÓ DEL SÒL: Declaració B.I.C

CONSERVACIÓ

Gener 2006

CATÀLEG DELS BÉNS PATRIMONIALS DE CAMPOS

NUM: 214 **DENOMINACIÓ:** Aljub de cas Donat

ESTAT DE CONSERVACIÓ: II Quan manquen alguns dels elements estructurals del monument (tant per degradació com per modificació) però és possible la reconstrucció hipotètica

NORMES: A1

CAUSES DE DETERIORAMENT Erosió
Abandonament
Defecte estructures

DEFECTES DE CONSERVACIÓ Estructures
Cobertes
Revestiments
Ornamentació

PROTECCIÓ EXISTENT: Desprotegit

TREBALLS REALITZATS: Inventariat

PERILLS EVENTUALS: Accidents de trànsit. Esbucament de la coberta. Gamberrisme.

NECESSITAT D'ACTUACIÓ: Urgent

PROTECCIÓ PROPOSADA: Declaració B.I.C.

GRAU D'ATRACCIÓ: Alt



CATÀLEG DELS BÉNS PATRIMONIALS DE CAMPOS

NUM: 214

DENOMINACIÓ: Aljub de cas Donat



CATÀLEG DELS BÉNS PATRIMONIALS DE CAMPOS

NUM: 214

DENOMINACIÓ: Aljub de cas Donat



CATÀLEG DELS BÉNS PATRIMONIALS DE CAMPOS

NUM: 215 **DENOMINACIÓ:** Estació termal dels Banys de la Font Santa

LOCALITZACIÓ

SITUACIÓ: carretera de la Colònia de Sant Jordi, km 8,200

ENTORN: Rural

DESCRIPCIÓ

CLASSIFICACIÓ GENERAL: Edifici públic

ACCESSIBILITAT: Vehicle ordinari

FUNCIONALITAT: Altres

TIPOLOGIA: Balneari

CRONOLOGIA: Contemporani

CRITERIS DE DATACIÓ: Referència directa
Estructures

DESCRIPCIÓ ESTRUCTURES:

Estació termal formada per un conjunt d'edificis construïts majoritàriament amb la tècnica de filades de carreus de marès presos amb morter de guix a junta closa, amb coberta de teulada de dues i quatre vessants cap al frontis. Planta complexa i alçat d'un cos.

FAÇANA: La façana principal del conjunt presenta un parament fet de carreus de marès i cornisa amb motlures decreixents de filet sobre la qual es disposa la canalització d'aigües pluvials. En el cos sobreeleva s'obre un portal i una finestra de llinda plana amb frontons semicirculars superposats. En l'ala sud-est presenta quatre finestres rectangulars i en la nord-oest quatre finestres de les mateixes característiques i un portal d'arc de mig punt rebaixat.

INTERIOR: L'esquema general del conjunt està definit per tres crugies: les exteriors destinades a habitacions i la central, més estreta, articula la comunicació amb les dependències descrites i les de la resta de l'edifici. Els sostres estan fets d'embigat de llenyam escairat amb encavallada a la crugia central i el paviment de rajola hidràulica. El volum quadrangular sobresortint en el centre, tant en planta com en alçat, constitueix l'estança principal de l'establiment.

MATERIALS CONSTRUCTIUS: Marès.

TÈCNiques CONSTRUCTIVES: Paredament en verd

DATACIÓ: 1844 -1845

NOTES HISTÒRIQUES:

AUTORS: Pere Joan Bauça, mestre d'obres

PROMOTOR: Diputació Provincial

ARQUITECTE: Llorenç Abrines Palmer

El projecte inicial és neoclassic, finalment, la realització final es concretà en l'aplicació d'elements puntuals d'aquest estil.

L'historiador local Francesc Talladas (1746-1818) en la seva obra Història de Campos, refereix que ja en 1507 existia una pila en la que es posava aigua extreta de la Font Santa i de les mesures adoptades en 1522 pels jurats per tal de mantenir la salubritat del lloc denominat "Gorgs". Així mateix, també dona notícia dels efectes curatius de les aigües termals que brollaven de la font. En l'any 1800 el doctor Nieto Samaniego va descobrir el pou de la "bassa de ses Estaques", unes vint passes lluny de la Font. En 1827 l'intendent de la Diputació determinà de condicionar com a balneari aquest indret natural, prenent com a model els banys de Caldas i Yepes. El projecte de la construcció de les instal·lacions es va encarregar a l'any 1844 a l'arquitecte Llorenç Abrines, planificant una obra que en planta denotava clares influències palladianes. L'execució de la totalitat del projecte inicial no es pogué dur a terme. Únicament se'n va edificar una primera fase que s'ha mantingut fins als nostres dies. En les façanes anteriors i posteriors es conserven sengles làpides commemoratives tant de la inauguració de les instal·lacions, celebrada els dies 30 d'abril i 1 de maig de 1845, com de la cessió de terrenys efectuada pel marquès del Palmer per poder-les construir.

A l'any 1910 la Diputació Provincial va vendre l'estació termal a Rafel Garcies Moll. En l'any 1916 Cosme Maria Oliver comprà a la vídua de Rafel Garcies, Francisca Estades, el balneari de la Font Santa. Els hereus de la

CATÀLEG DELS BÉNS PATRIMONIALS DE CAMPOS

NUM: 215 **DENOMINACIÓ:** Estació termal dels Banys de la Font Santa

família Oliver segueixen mantenint les instal·lacions en funcionament. La façana i estructura de coberta es mantenen tal com es varen construir. No obstant això l'interior s'ha anat adaptant als usos canviants de l'edifici com a hotel balneari al llarg d'aquests anys.

BIBLIOGRAFIA:

ALCARAZ VICH, Montserrat Francesc, Guies dels pobles de Mallorca. Campos, Hora Nova, Mallorca, 2002, pàg.
BERARD, DE, Jerónimo, Viaje a las Villas de Mallorca, Luís Ripio, Palma de Mallorca, 1983, pàg. 176-177.
CANTARELLAS CAMPS, Catalina, La arquitectura mallorquina desde la Ilustración a la Restauración, Estudios B:
Mallorca, 1981, pàg. 334-335.
ROIG ADROVER, Miquel, Miscel·lània campanera, Ajuntament de Campos, Campos, pàg. 312.
TALLADAS, Francesc, Història de Campos, Edicions Roig i Montserrat, Campos, 1994, pàg. 115-128.
Font oral: Pere Fullana Oliver

PROPIETAT

PROPIETAT: Particulars
CLASSIFICACIÓ DEL SÒL: Inventariat

CONSERVACIÓ

ESTAT DE CONSERVACIÓ: II Quan manquen alguns dels elements estructurals del monument (tant per degradació com per modificació) però és possible la reconstrucció hipotètica

NORMES: B2

CAUSES DE DETERIORAMENT Obres privades
Erosió

DEFECTES DE CONSERVACIÓ Altres

PROTECCIÓ EXISTENT: Tancat

TREBALLS REALITZATS: Altres

PERILLS EVENTUALS: No

NECESSITAT D'ACTUACIÓ: Llarg termini


PROTECCIÓ PROPOSADA: Limitació d'usos

GRAU D'ATRACCIÓ: Alt

CATÀLEG DELS BÉNS PATRIMONIALS DE CAMPOS

NUM: 215

DENOMINACIÓ: Estació termal dels Banys de la Font Santa



CATÀLEG DELS BÉNS PATRIMONIALS DE CAMPOS

NUM: 215

DENOMINACIÓ: Estació termal dels Banys de la Font Santa



CATÀLEG DELS BÉNS PATRIMONIALS DE CAMPOS

NUM: 216 **DENOMINACIÓ:** Molí d'en Blanc

LOCALITZACIÓ

SITUACIÓ: Ctra de Porreres, s/n

ENTORN: Rural

DESCRIPCIÓ

CLASSIFICACIÓ GENERAL: Element etnològic

ACCESSIBILITAT: Vehicle ordinari

FUNCIONALITAT: Industrial

TIPOLOGIA: Molí de vent

CRONOLOGIA: Contemporani

CRITERIS DE DATACIÓ: Referències documentals
Estructures

DESCRIPCIÓ ESTRUCTURES:

Molí fariner. Edifici aïllat d'un sol cos amb coberta de terrat i torre cilíndrica central amb coberta vegetal, portal en la base i dos finestrons contraposats en la part superior construït majoritàriament amb la tècnica de pedra en verd.

FAÇANA: de paredat llis. S'ob un portal allindat i un finestró atrompetat, a un costat té una pica d'aigua devora un coll de font. A la façana lateral s'hi endossa un porxo.

INTERIOR: de quatre crugies totes cobertes de volta d'aresta. Quan varem realitzar la visita s'hi estaven duent a terme obres.

MATERIALS CONSTRUCTIUS: Marès.

TÈCNiques CONSTRUCTIVES: Paredament en verd.

DATACIÓ: 1897

NOTES HISTÒRIQUES:

Segons comunicació oral, aquest molí va ser donat a un fill del propietari del Molí Negre (veure fitxa específica).

AUTORS: Mestres d'obres locals

PROMOTOR: Miquel Ollers Bujosa

Arquitectura popular

El promotor d'aquest molí era germà del propietari del molí Negre, Nicolau Ollers Bujosa. Tota la maquinària i aparells de moldre que es varen muntar en aquest molí provenia del molí Negre, ja que aquest havia deixat de funcionar. Es considera que aquest molí fou el darrer que es va construir a Campos.

BIBLIOGRAFIA:

JULIÀ OLLERS, Guillem, Els Ollers a Campos, Ajuntament de Campos, Campos, 2003, pàg. 57, 113-115.

PROPIETAT

PROPIETAT: Particulars

CLASSIFICACIÓ DEL SÒL: Inventariat

CONSERVACIÓ

ESTAT DE CONSERVACIÓ: II Quan manquen alguns dels elements estructurals del monument (tant per degradació com per modificació) però és possible la reconstrucció hipotètica

CATÀLEG DELS BÉNS PATRIMONIALS DE CAMPOS

NUM: 216 **DENOMINACIÓ:** Molí d'en Blanc

NORMES: A2

CAUSES DE DETERIORAMENT Erosió
Abandonament

DEFECTES DE CONSERVACIÓ Estructures
Cobertes

PROTECCIÓ EXISTENT: Tancat

TREBALLS REALITZATS: Restauracions

PERILLS EVENTUALS: No

NECESSITAT D'ACTUACIÓ: Llarg termini

PROTECCIÓ PROPOSADA: Limitació d'usos

GRAU D'ATRACCIÓ: Regular



CATÀLEG DELS BÉNS PATRIMONIALS DE CAMPOS

NUM: 217 **DENOMINACIÓ:** Creu de Sant Blai

LOCALITZACIÓ

SITUACIÓ: Carretera de la Colònia de Sant Jordi, km. 1,850

ENTORN: Rural

DESCRIPCIÓ

CLASSIFICACIÓ GENERAL: Element etnològic

ACCESSIBILITAT: Vehicle ordinari

FUNCIONALITAT: Cultural

TIPOLOGIA: Creu de terme

CRONOLOGIA: Contemporani

CRITERIS DE DATACIÓ: Referència directa
Estructures

DESCRIPCIÓ ESTRUCTURES:

Creu de terme sobre base octogonal. Cos octogonal sobre el que hi ha un tambor estriat (amb tríglifs), en una cara d'aquest hi ha la data de 1938. Al fust hi ha l'escut de Campos amb l'ós rampant. Creu amb els braços estriats i els extrems trilobulats. Al nuu de la creu els tres claus de la Passió. L'altra cara de la creu é llista.

MATERIALS CONSTRUCTIUS: Pedra. Atarracat. Marès.

TÈCNiques CONSTRUCTIVES: Paredament en verd.

DATACIÓ: 1938

NOTES HISTÒRIQUES:

Malgrat aquesta creu sigui contemporànea n'hi havia una molt anterior. Ja va sofrir enderrocaments a principis de segle XVII, ja que es tenen notícies de que al 1608, durant la batalla d'Andreu Amer, els Jurats acordaren reedificar la Creu de Sant Blai que havia estat enderrocada.

BIBLIOGRAFIA:

ROIG ADOVER, Miquel, "Història de la edificació de la casa consistorial de Campos, com també les més capitals municipals dels segles fins l'actualitat, amb els noms dels batles autors de les millores", a Sa Revista, núm 10, C

PROPIETAT

PROPIETAT: Municipal

CLASSIFICACIÓ DEL SÒL: Declaració B.I.C

CONSERVACIÓ

ESTAT DE CONSERVACIÓ: III Quan es conserven íntegres tots els elements estructurals del monumen

NORMES: A1

CAUSES DE DETERIORAMENT: Erosió
Altres

DEFECTES DE CONSERVACIÓ: Altres

CATÀLEG DELS BÉNS PATRIMONIALS DE CAMPOS

NUM: 217 **DENOMINACIÓ:** Creu de Sant Blai

PROTECCIÓ EXISTENT: Desprotegit

TREBALLS REALITZATS: No

PERILLS EVENTUALS: Accidents de trànsit.

NECESSITAT D'ACTUACIÓ: Mig termini

PROTECCIÓ PROPOSADA: Tancament

GRAU D'ATRACCIÓ: Regular



CATÀLEG DELS BÉNS PATRIMONIALS DE CAMPOS

NUM: 217

DENOMINACIÓ: Creu de Sant Blai



CATÀLEG DELS BÉNS PATRIMONIALS DE CAMPOS

NUM: 218 DENOMINACIÓ: Can Moranta

LOCALITZACIÓ

SITUACIÓ: c/ Bisbe Tallades, 13

ENTORN: Urbà

DESCRIPCIÓ

CLASSIFICACIÓ GENERAL: Altres

ACCESSIBILITAT: Vehicle ordinari

FUNCIONALITAT: Altres

TIPOLOGIA: Casal urbà

CRONOLOGIA: Modern

CRITERIS DE DATACIÓ: Referències documentals

DESCRIPCIÓ ESTRUCTURES:

Edifici d'entitat pública alineat entre mitgeres construït majoritàriament amb la tècnica de pedra en verd, filades de carreus de marès i pedra de Binissalem amb coberta de teulada de doble vessant cap al frontis
FAÇANA: En tota la superfície de la façana presenta una capa d'arrebossat de color gris amb faixes de pedra en relleu amb motlures de filet emmarcant les obertures i assenyalant les línies d'imposta del segon i del tercer cos. En el terç inferior presenta un sòcol de plaques de pedreny.

El cos de la planta baixa està definit per un portal d'arc de mig punt, emmarcat entre peces de pedra, flanquejat per una finestra amb ampit amb motlures de filet i un portal de llinda plana. El cos entremig presenta tres finestres balconeres amb arrambador de ferro forjat, la central amb peanya i les altres dues amb ampit amb motlures de filet. En el cos superior s'obren tres finestrons quadrilobulats. En el remat de la façana es situa una cornisa contínua sobre permòdols, tot el conjunt està fet de fusta. Tant les estructures d'les obertures com els elements que les emmarquen estan fets de pedra de Binissalem.

INTERIOR: Planta rectangular i alçat de tres cossos. El cos de la planta baixa està definit per un sostre d'embigat de llenyam escairat i per un paviment fet de marbre. En la paret de càrrega mitgera s'obre un arc carpanell molt rebaixat amb l'intradós convex i línies d'imposta volades amb motlures de filet sustentat per dues columnes embegudes flanquejades per motlures còncaues.

Al segon cos s'hi accedeix des de l'exterior de l'edifici a través d'una escala de tres tirades a escaire. Igualment presenta dues crugies amb sostre d'embigat de llenyam escairat i arc carpanell molt rebaixat amb les mateixes característiques que el situat a sota. El paviment està fet de rajola hidràulica reproduint formes vegetals i florals. A través d'una escala de dues tirades a escaire s'accedeix al tercer cos, definit per un embigat de formigó forjat, paviment de rajola quadrangular de terra i arc ansa-paner en la paret de càrrega mitgera. L'entrada al celler es situa en el vestíbul d'accés al segon pis, s'hi arriba a través d'una escala de dos trams a escaire i presenta coberta d'aljub amb una finestra oberta cap al corral.

En el lateral del corral es desplega una ala ocupada per dependències pròpies de l'entitat. La resta de l'espai és obert i té un paviment fet de lloses irregulars de pedra de Binissalem.

MATERIALS CONSTRUCTIUS: Marès. Pedra.

TÈCNiques CONSTRUCTIVES: Paredament en verd.

DATACIÓ: Segle XIX

NOTES HISTÒRIQUES:

Morfologia actual resultat d'intervencions realitzats en el segle XX.

AUTORS: Per a les reformes realitzades entre l'any 1970 i 1971: Bartomeu Mas Obrador (a) Torrer, mestre d'obres

PROMOTOR: Per a les reformes realitzades entre l'any 1970 i 1971: Caja de Ahorros y Monte de Piedad de las Islas Baleares
Arquitectura regionalista

L'estructura interior d'aquesta casa es correspon a una tipologia constructiva situada cronològicament en el segle XIX. No obstant això, en aquesta casa hi habità el batle reial Blai d'Haro, el qual exercia el seu càrrec en 1643. A principis de l'any 1970, la "Caja de Ahorros y Monte de Piedad de las Islas Baleares" va adquirir aquesta casa a Mateu Ginard, iniciant-se al cap de poc temps obres de reforma i remodelació adequats als nous usos que havia

CATÀLEG DELS BÉNS PATRIMONIALS DE CAMPOS

NUM: 218 **DENOMINACIÓ:** Can Moranta

d'allotjar l'edifici. Les intervencions d'obra foren realitzades per Bartomeu Mas Obrador (a) Torrer, mestre d'obres. Principalment van consistir en la remodelació de les obertures de la façana, en l'aixecament d'un tercer cos i l'afegit d'una ala en el corral.
Popularment es coneix aquest edifici com "Sa Nostra".

BIBLIOGRAFIA:

ROIG ADROVER, Miquel, Miscel·lània campanera, Ajuntament de Campos, Campos, 1999, pàg. 243.

Font oral: Gabriel Reus Mas

Font oral: Joan Rigo Lladó

Font oral: Bartomeu Mas Obrador

PROPIETAT

PROPIETAT: Altres entitats

CLASSIFICACIÓ DEL SÒL: No inclòs en els règims de protecció anteriors

CONSERVACIÓ

ESTAT DE CONSERVACIÓ: I Quan el monument tan sols és identificable en planta o tan sols resten alguns elements aïllats

NORMES: B1

CAUSES DE DETERIORAMENT Obres privades
Reutilització
Altres

DEFECTES DE CONSERVACIÓ

PROTECCIÓ EXISTENT: Tancat

TREBALLS REALITZATS: Altres

PERILLS EVENTUALS: no

NECESSITAT D'ACTUACIÓ: Llarg termini

PROTECCIÓ PROPOSADA: Limitació d'usos

GRAU D'ATRACCIÓ: Regular

CATÀLEG DELS BÉNS PATRIMONIALS DE CAMPOS

NUM: 218

DENOMINACIÓ: Can Moranta



CATÀLEG DELS BÉNS PATRIMONIALS DE CAMPOS

NUM: 218

DENOMINACIÓ: Can Moranta



CATÀLEG DELS BÉNS PATRIMONIALS DE CAMPOS

NUM: 219 **DENOMINACIÓ:** Creu d'En Valero

LOCALITZACIÓ

SITUACIÓ: Plaça dels Tres Molins

ENTORN: Urbà

DESCRIPCIÓ

CLASSIFICACIÓ GENERAL: Element etnològic

ACCESSIBILITAT: A peu

FUNCIONALITAT: Cultural

TIPOLOGIA: Creu de terme

CRONOLOGIA: Contemporani

CRITERIS DE DATACIÓ: Estructures

DESCRIPCIÓ ESTRUCTURES:

Base de planta octogonal de tres graons. El fust és de secció octogonal amb un remat estriat i l'escut de Campos al mig. Capitell de secció octogonal amb vuit figures dins fornícules amb veneres. Creu llatina de braços rectes amb terminacions en florons i decoració vegetal entre els braços. Iconografia: al capitell hi ha representades les imatges de sant Antoni Abad, Mare de Déu amb el nin, sant bisbe amb llibre i bàcul, sant Francesc, sant Pere, santa Àgueda, sant Jaume, Beat Ramon Llull. A la creu hi ha representat en una cara el Crist crucificat i l'altra no té cap mena d'ornamentació.

MATERIALS CONSTRUCTIUS: Marès.

TÈCNiques CONSTRUCTIVES: Paredament en verd

DATACIÓ: Segle XVI. 1549

NOTES HISTÒRIQUES:

També coneguda com la Creu dels Tres Molins.

L'actual és la reproducció d'una altra creu que es sap que va existir al mateix lloc des de 1549.

Enderrocada el 10 d'octubre de 1933. En 1937, Joan Serra, escultor, en fa una reproducció beneïda el dia 17 d'abril del mateix any.

AUTORS: Francesc Ginard, Cosme Gil, Gregori Vadell i Francesc Garcia, picapedrers.

Antigament, dia 3 de Maig es beneïen els fruits davant d'aquesta creu.

BIBLIOGRAFIA:

ROIG ADROVER, Miguel, Miscel·lània campanera, Ajuntament de Campos, Campos, 1999, pàg. 307.

PROPIETAT

PROPIETAT: Municipal

CLASSIFICACIÓ DEL SÒL: Declaració B.I.C

CONSERVACIÓ

ESTAT DE CONSERVACIÓ: III Quan es conserven íntegres tots els elements estructurals del monumen

NORMES: A1

CAUSES DE DETERIORAMENT: Erosió

DEFECTES DE CONSERVACIÓ: No

Gener 2006

CATÀLEG DELS BÉNS PATRIMONIALS DE CAMPOS

NUM: 219 **DENOMINACIÓ:** Creu d'En Valero

PROTECCIÓ EXISTENT: Desprotegit

TREBALLS REALITZATS: No

PERILLS EVENTUALS: No

NECESSITAT D'ACTUACIÓ: Llarg termini

PROTECCIÓ PROPOSADA: Neteja

GRAU D'ATRACCIÓ: Alt



CATÀLEG DELS BÉNS PATRIMONIALS DE CAMPOS

NUM: 219

DENOMINACIÓ: Creu d'En Valero



CATÀLEG DELS BÉNS PATRIMONIALS DE CAMPOS

NUM: 220 **DENOMINACIÓ:** Creu des Pou Nou

LOCALITZACIÓ

SITUACIÓ: Plaça de Mateu Prohens

ENTORN: Urbà

DESCRIPCIÓ

CLASSIFICACIÓ GENERAL: Element etnològic

ACCESSIBILITAT: Vehicle ordinari

FUNCIONALITAT: Cultural

TIPOLOGIA: Creu de terme

CRONOLOGIA: Modern

CRITERIS DE DATACIÓ: Estructures

DESCRIPCIÓ ESTRUCTURES:

Base de planta octogonal, bloc monolític finalitzat en forma cònica. Fust de secció octogonal. Capitel·l de dos cossos, l'inferior amb decoració vegetal i escut i la part superior amb vuit figures dins fornícules, rematat per una mena de volta amb decoracions geomètriques. Creu llatina de braços rectes acabats en formes vegetals, decoracion d'escata de peix i una creu de Malta incisa al centre. Iconografia: al capitel·l hi ha representades imatges de santa Bàrbara, sant Domènec (amb la creu a la mà), sant Julià, i altres cinc imatges de difícil identificació per l'erosió.

MATERIALS CONSTRUCTIUS: Marès. Formigó.

TÈCNiques CONSTRUCTIVES: Paredament en verd.

DATACIÓ: Segle XVI

NOTES HISTÒRIQUES:

El capitel·l o tambor és datable a finals del segle XVII, però la base, el fust i la creu van ser realitzades durant el segle XX.

Afiliable estilísticament al Barroc.

BIBLIOGRAFIA:

ROIG ADROVER, Miguel, Miscel·lània campanera, Ajuntament de Campos, Campos, 1999, pàg. 292

PROPIETAT

PROPIETAT: Govern Balear

CLASSIFICACIÓ DEL SÒL: Declaració B.I.C

CONSERVACIÓ

ESTAT DE CONSERVACIÓ: II Quan manquen alguns dels elements estructurals del monument (tant per degradació com per modificació) però és possible la reconstrucció hipotètica

NORMES: A1

CAUSES DE DETERIORAMENT: Erosió
Altres

CATÀLEG DELS BÉNS PATRIMONIALS DE CAMPOS

NUM: 220 **DENOMINACIÓ:** Creu des Pou Nou

DEFECTES DE CONSERVACIÓ Ornamentació
Altres

PROTECCIÓ EXISTENT: Desprotegit

TREBALLS REALITZATS: Restauracions

PERILLS EVENTUALS: No

NECESSITAT D'ACTUACIÓ: Urgent

PROTECCIÓ PROPOSADA: Consolidació

GRAU D'ATRACCIÓ: Alt



CATÀLEG DELS BÉNS PATRIMONIALS DE CAMPOS

NUM: 220

DENOMINACIÓ: Creu des Pou Nou



CATÀLEG DELS BÉNS PATRIMONIALS DE CAMPOS

NUM: 221 **DENOMINACIÓ:** Caseta d'estació

LOCALITZACIÓ

SITUACIÓ: Ronda de l'estació, s/n

ENTORN: Urbà

DESCRIPCIÓ

CLASSIFICACIÓ GENERAL: Altres

ACCESSIBILITAT: Vehicle ordinari

FUNCIONALITAT: Comunicació

TIPOLOGIA: Caseta

CRONOLOGIA: Contemporani

CRITERIS DE DATACIÓ: Referències documentals
Estructures

DESCRIPCIÓ ESTRUCTURES:

Buc aïllat en l o compacte, realitzat amb la tècnica de paredament en verd. Planta rectangular i alçat de un pis. Coberta de teulada de doble vessant cap al frontis.

A la dreta del portal es conserva una cisterna circular, que segons comunicació oral és recent, però abans n'hi havia una altra

FAÇANA: El parament és llis, amb sòcol encimentat i la resta del parament és de marès. El portal major és de llinda, de marès i s'ubica en un dels laterals curts de l'edifici. En un dels laterals llargs hi ha un altre portal de dues finestres rectangular, tots tres de llinda, sense ampit. Les obertures es troben disposades de manera simètrica respecte de l'eix central de l'edifici. Mènsoles de pedreny motllurades recolzen les bigues del sostre.

INTERIOR: L'interior és d'una sola crugia, amb sostre d'embigat de fusta amb espina de peix.

MATERIALS CONSTRUCTIUS: Marès. Pedra.

TÈCNiques CONSTRUCTIVES: Paredament en verd.

DATACIÓ: 1917

NOTES HISTÒRIQUES:

Segons comunicació oral, era la bugaderia del cap d'estació. Hi havia una ximeneia i un cossi, que ja no hi són. Segons la descripció que fa N. Cañellas dels equipaments de la línia Palma-Santanyí "Els edificis més petits són de planta rectangular amb teulada a dues vessants. Tots són de pedra amb marès a les portes, finestres i cantoneres de l'edifici"

BIBLIOGRAFIA:

CAÑELLAS SERRANO, Nicolau, El Ferrocarril a Mallorca: La Via del Progrés, Documenta Balear, Palma de Mal

PROPIETAT

PROPIETAT: Particulars

CLASSIFICACIÓ DEL SÒL: No inclòs en els règims de protecció anteriors

CONSERVACIÓ

ESTAT DE CONSERVACIÓ: I Quan el monument tan sols és identificable en planta o tan sols resten alguns elements aïllats

NORMES: C1

Gener 2006

CATÀLEG DELS BÉNS PATRIMONIALS DE CAMPOS

NUM: 221 **DENOMINACIÓ:** Caseta d'estació

CAUSES DE DETERIORAMENT Obres privades
Abandonament

DEFECTES DE CONSERVACIÓ Revestiments
Instal·lacions

PROTECCIÓ EXISTENT: Tancat

TREBALLS REALITZATS: Altres

PERILLS EVENTUALS: Obres privades.

NECESSITAT D'ACTUACIÓ: Llarg termini

PROTECCIÓ PROPOSADA: Limitació d'usos

GRAU D'ATRACCIÓ: Regular



CATÀLEG DELS BÉNS PATRIMONIALS DE CAMPOS

NUM: 222 **DENOMINACIÓ:** Caseta d'estació

LOCALITZACIÓ

SITUACIÓ: Carretera de Sa Ràpita, s/n

ENTORN: Rural

DESCRIPCIÓ

CLASSIFICACIÓ GENERAL: Altres

ACCESSIBILITAT: Vehicle ordinari

FUNCIONALITAT: Enginyeria

TIPOLOGIA: Caseta

CRONOLOGIA: Contemporani

CRITERIS DE DATACIÓ: Referència directa
Estructures

DESCRIPCIÓ ESTRUCTURES:

Construcció en buc aïllat en l o compacte, realitzat amb la tècnica de paredament en verd. Planta rectangular i alçat de un pis. Coberta de teulada de doble vessant cap al frontis.

A l'exterior es conserva una cisterna circular, exempta.

FAÇANA: El parament és llis, amb faixes de referit envoltant les obertures. El portal major és de llinda, de marès. La seva llinda, motllurada, composta per dues dovelles en sentit vertical entre les quals hi ha una dovella en sentit horitzontal que es troba referida en blanc amb incisions de color formant una retícula. En aquesta façana hi ha també una finestra rectangular, sense ampit i amb la mateixa ornamentació que el portal. En un lateral curt hi ha una altra finestra rectangular, sense ampit, i amb el mateix tipus de llinda. Les obertures es troben disposades de manera simètrica respecte de l'eix central de l'edifici. Mènsoles de pedreny motllurades recolzen les bigues del sostre.

INTERIOR: L'interior és d'una sola crugia i compta amb foganya i xemeneia al costat del portal.

MATERIALS CONSTRUCTIUS: Marès. Pedreny.

TÈCNiques CONSTRUCTIVES: Paredament en verd.

DATACIÓ: 1917

NOTES HISTÒRIQUES:

Segons la descripció que fa N. Cañellas dels equipaments de la línia Palma-Santanyí "Els edificis més petits són de planta rectangular amb teulada a dues vessants. Tots són de pedra amb marès a les portes, finestres i cantoneres de l'edifici". La mateixa font també comenta que aquesta caseta es va construir l'any 1917 per demanda del ajuntament de Campos, per guardar la carretera de Sa Ràpita.

BIBLIOGRAFIA:

CAÑELLAS SERRANO, Nicolau, El Ferrocarril a Mallorca: La Via del Progrés, Documenta Balear, Palma de Mal

PROPIETAT

PROPIETAT: Particulars

CLASSIFICACIÓ DEL SÒL: No inclòs en els règims de protecció anteriors

CONSERVACIÓ

ESTAT DE CONSERVACIÓ: II Quan manquen alguns dels elements estructurals del monument (tant per degradació com per modificació) però és possible la reconstrucció hipotètica

CATÀLEG DELS BÉNS PATRIMONIALS DE CAMPOS

NUM: 222 **DENOMINACIÓ:** Caseta d'estació

NORMES: C1

CAUSES DE DETERIORAMENT Reutilització

DEFECTES DE CONSERVACIÓ Cobertes
Revestiments

PROTECCIÓ EXISTENT: Tancat

TREBALLS REALITZATS: No

PERILLS EVENTUALS: No

NECESSITAT D'ACTUACIÓ: Curt termini

PROTECCIÓ PROPOSADA: Consolidació

GRAU D'ATRACCIÓ: Regular



CATÀLEG DELS BÉNS PATRIMONIALS DE CAMPOS

NUM: 222

DENOMINACIÓ: Caseta d'estació



CATÀLEG DELS BÉNS PATRIMONIALS DE CAMPOS

NUM: 223 **DENOMINACIÓ:** Sos Julians

LOCALITZACIÓ

SITUACIÓ: Carretera de la Colònia de Sant Jordi, km. 5

ENTORN: Rural

DESCRIPCIÓ

CLASSIFICACIÓ GENERAL: Habitatge

ACCESSIBILITAT: Vehicle ordinari

FUNCIONALITAT: Hàbitat

TIPOLOGIA: Torre de defensa

CRONOLOGIA: Medieval cristià

CRITERIS DE DATACIÓ: Estructures

DESCRIPCIÓ ESTRUCTURES:

Buc aïllat, compacte, de forma quadrangular, de dues plantes d'alçat, al qual se varen adossar posteriorment estructures d'habitatge diverses, d'una sola planta d'alçat. Realitzat amb la tècnica de paredament en verd amb filades de carreus de marès a les cantoneres.

FAÇANA: Parament llis. El portal major, ubicat a la primera planta, és de llinda i recent. Hi ha una finestra de llinda en el primer pis que sembla original però el seu ampit està escapçat.

INTERIOR: L'interior de la torre és de volta de canó, tant a la planta baixa com en el primer pis. L'escala és de cargol. El paviment és modern, de rajola.

MATERIALS CONSTRUCTIUS: Pedra. Marès.

TÈCNiques CONSTRUCTIVES: Paredament en verd.

DATACIÓ: Segle XV

NOTES HISTÒRIQUES:

Polígon 18. Parcel·la 360. S'hi accedeix per la carretera de la Colònia de Sant Jordi. Morfologia actual resultat d'intervencions realitzades en el segle XX

En la Carta toponímica del terme de Campos dels segles XIII/XVI (A. Pons, 1976) apareix un signe convencional que representa la torre de defensa de planta rectangular de sos Julians.

Al 1585, confmtava amb Son Mas Fadri, Rafal Palla, Son Amer i terres dels pares de Sant Francesc de Paula.

Es trobava sota la senyoria de la cavalleria del Palmer, del senyor Jordi Abri Descatlar. Era denominada el rafal de Sos Julians. Pertanyia a Joan Julià i era dedicada a conreu de cereals i a ramaderia ovina. El 1645, era de Miquel Julià, de la família del qual prengué nom. Tenia cases, 45 quarterades de sementers i la resta marina. Era dedicada a conreu de cereals i ramaderia ovina.

Va fer les funcions de graner de la possessió.

BIBLIOGRAFIA:

Gran Enciclopèdia de Mallorca, Vol. 7, pàg. 237.

PROPIETAT

PROPIETAT: Particulars

CLASSIFICACIÓ DEL SÒL: No inclòs en els règims de protecció anteriors

CONSERVACIÓ

ESTAT DE CONSERVACIÓ: II Quan manquen alguns dels elements estructurals del monument (tant

CATÀLEG DELS BÉNS PATRIMONIALS DE CAMPOS

NUM: 223 **DENOMINACIÓ:** Sos Julians

per degradació com per modificació) però és possible la reconstrucció hipotètica

NORMES: B1

CAUSES DE DETERIORAMENT Reutilització
Erosió

DEFECTES DE CONSERVACIÓ Cobertes

PROTECCIÓ EXISTENT: Tancat

TREBALLS REALITZATS: No

PERILLS EVENTUALS: No

NECESSITAT D'ACTUACIÓ: Mig termini

PROTECCIÓ PROPOSADA: Limitació d'usos

GRAU D'ATRACCIÓ: Regular



CATÀLEG DELS BÉNS PATRIMONIALS DE CAMPOS

NUM: 223

DENOMINACIÓ: Sos Julians



CATÀLEG DELS BÉNS PATRIMONIALS DE CAMPOS

NUM: 223

DENOMINACIÓ: Sos Julians



CATÀLEG DELS BÉNS PATRIMONIALS DE CAMPOS

NUM: 224 **DENOMINACIÓ:** Capella de Fàtima

LOCALITZACIÓ

SITUACIÓ: Camí del Palmer

ENTORN: Rural

DESCRIPCIÓ

CLASSIFICACIÓ GENERAL: Edifici religiós

ACCESSIBILITAT: Vehicle ordinari

FUNCIONALITAT: Religiosa

TIPOLOGIA: Capella

CRONOLOGIA: Contemporani

CRITERIS DE DATACIÓ: Estructures

DESCRIPCIÓ ESTRUCTURES:

Buc aïllat, llindant per la dreta amb una casa, compacte. Realitzat amb la tècnica de paredament en verd.

D'una sola planta d'alçat i dues vessants amb anguila.

FAÇANA: Parament llis, amb sòcol revestit en blau i la resta del parament es troba revestit en blanc. Portal major d'arc rodó disposat de manera simètrica respecte de l'eix central de l'edifici. Damunt el portal hi ha una placa en relleu, de marès, on diu CENTRE CATEQUÍSTIC. Al capdamunt de l'edifici hi ha una espandanya de marès, rematada amb una creu i amb la inscripció AÑO 1952.

El lateral esquerre presenta tres finestres de llinda.

INTERIOR: Dues crugies amb sostre de cel ras. A la paret mitgera de càrrega hi ha dos portals de llinda, a banda i banda de l'altar major, que donen pas a la sagristia.

El presbiteri i la sagristia es troben elevades per un graó. Una imatge de l'advocació (Mare de Déu de Fàtima) dins una fornícula presideix l'altar.

MATERIALS CONSTRUCTIUS: Marès.

TÈCNiques CONSTRUCTIVES: Paredament en verd.

DATACIÓ: 1952

NOTES HISTÒRIQUES:

PROMOTORA: Francisca Cerdà, senyora de can Fernández.

És conegut com el centre catequístic de Fàtima.

Arquitectura popular.

Amb anterioritat a la construcció d'aquest centre catequístic les monges del convent de Campos es traslladaven al Palmer per administrar serveis religiosos als parroquians dispersats per la ruralia pròxima al lloc. A principis de 1950 la senyora de can Cosmet, Francisca Cerdà, va adquirir un parcel·la de terra i posteriorment va sufragar les despeses de la construcció d'un centre catequístic, posat sota l'advocació de la Verge de Fàtima fou beneït en el mes d'octubre de l'any 1952 per l'ecònom Garcies Palou. Tot i que actualment ja no s'hi realitzen activitats catequístiques, dia 13 de cada mes es celebra una missa.

L'any 1952 es va col·locar la campana.

Hi van fer doctrina i va ser escola de nines des de 1950.

Quan es van tancar les escoles es va deixar d'impartir aquí la doctrina.

Devers l'any 1965 es va aturar la seva activitat.

Actualment es diu aquí una missa el dia 13 de cada mes a les 16'00, excepte si aquest dia cau en diumenge que es diu el dilluns anterior o posterior.

BIBLIOGRAFIA:

ROIG ADROVER, Miguel, Miscel·lània campanera, Ajuntament de Campos, Campos, 1999, pàg. 125.

Font oral: Gabriel Reus Mas

CATÀLEG DELS BÉNS PATRIMONIALS DE CAMPOS

NUM: 224 **DENOMINACIÓ:** Capella de Fàtima

PROPIETAT

PROPIETAT: Particulars

CLASSIFICACIÓ DEL SÒL: Inventariat

CONSERVACIÓ

ESTAT DE CONSERVACIÓ: II Quan manquen alguns dels elements estructurals del monument (tant per degradació com per modificació) però és possible la reconstrucció hipotètica

NORMES: B2

CAUSES DE DETERIORAMENT: Reutilització

DEFECTES DE CONSERVACIÓ: Altres

PROTECCIÓ EXISTENT: Tancat

TREBALLS REALITZATS: No

PERILLS EVENTUALS: No

NECESSITAT D'ACTUACIÓ: Mig termini

PROTECCIÓ PROPOSADA: Limitació d'usos

GRAU D'ATRACCIÓ: Regular



CATÀLEG DELS BÉNS PATRIMONIALS DE CAMPOS

NUM: 224

DENOMINACIÓ: Capella de Fàtima



CATÀLEG DELS BÉNS PATRIMONIALS DE CAMPOS

NUM: 225 DENOMINACIÓ: Sa Barrala

LOCALITZACIÓ

SITUACIÓ: Camí de sa Barrala

ENTORN: Rural

DESCRIPCIÓ

CLASSIFICACIÓ GENERAL: Habitatge

ACCESSIBILITAT: Vehicle ordinari

FUNCIONALITAT: Hàbitat

TIPOLOGIA: Casal de possessió

CRONOLOGIA: Medieval cristià

CRITERIS DE DATACIÓ: Referències documentals
Estructures

DESCRIPCIÓ ESTRUCTURES:

Casal de possessió amb altres estructures adossades construït tot amb la tècnica de pedra en verd i de filades de carreus de marès amb coberta de teulada de doble vessant cap al frontis.

Dins la mateixa propietat es troben una sèrie de construccions més, com unes pallisses de planta rectangular dos cossos d'alçat construïdes amb la tècnica de pedra en verd amb coberta de teulada de doble vessant cap al frontis; un molí de torre rodona i tres de torre quadrangular.

FAÇANA: Façana llisa, revestida de color arena en el cos esquerra i de color cru en el cos central.

El cos de l'esquerra, si se l'observa des de l'inici de la claustra, presenta portal de llinda i un altre portal també de llinda sobre sis graons, així com tres finestres rectangulars i de llinda i un pou enclastat a la façana. En el primer pis hi ha tres finestres rectangulars i dues finestres balconeres, totes elles de llinda. El segon pis està format per uns porxos d'embigat de llenyam sobre pilastres quadrangulars de maons. El fúnebre porta la data de 1957.

El cos del fons de la claustra, que té tres cossos d'alçat, presenta portal i dues finestres a la planta baixa, així com tres finestres rectangulars i de llinda tant en el primer pis com en el segon.

El cos de la dreta presenta, a la planta baixa, una successió de cinc portals d'arc rodó avui en dia allindats. En el primer pis s'observen quatre finestres rectangulars, de llinda, sense ampit.

L'edifici de la vaqueria presenta parament llis. Compta amb dos portals d'arc rodó, entre els quals es troba un bloc de pedra emprat com a pujador o carregador.

INTERIOR: No s'ha pogut accedir a l'interior del casal.

MATERIALS CONSTRUCTIUS: Marès. Pedra.

TÈCNiques CONSTRUCTIVES: Paredament en verd.

DATACIÓ: Segle XV

NOTES HISTÒRIQUES:

La seva situació és al Polígon 17. Parcel·la 4. S'hi accedeix pel camí de sa Barrala. Morfologia actual resultat d'intervencions i afegits realitzats en els segles XIX i XX. Arquitectura popular.

Les cases tenen un nucli antic datable en una data anterior a 1576 però no es pot confirmar per no haver estat permesa la visita.

A principis del segle XVI era propietat de Pere Abri Descallar que també tenia les possessions de Massanella (Selva) i Comafreda (Escorca). Entre aquestes possessions es donava la transhumància de bestiar que va donar lloc a camins coneguts com camí de Muntanya, camí de Marina, etc (importància etnològica).

Segons Cosme Aguiló el topònim sa Barrala, és el nom català de l'alqueria Addaia. La possessió de sa Barrala apareix documentada amb anterioritat a l'any 1414, ja que en aquesta data el seu propietari, Bartomeu Vallfogó la va vendre a Pere Dezcallar. En l'any 1818 era propietat de Jordi Abri Dezcallar, marquès del Palmer. Establerta l'any 1953 pels hereus de Jaume Burguera.

CATÀLEG DELS BÉNS PATRIMONIALS DE CAMPOS

NUM: 225 **DENOMINACIÓ:** Sa Barrala

BIBLIOGRAFIA:

BARCELÓ CRESPI, MARIA, "Apunts sobre la possessió de Sa Barrala (1512)", a Programa de festes de la Mare Ajuntament de Campos, Campos, 1997.

ROIG ADROVER, Miquel, Miscel·lània campanera, Ajuntament de Campos, Campos, 1999, pàg. 165.

AGUILÓ ADROVER, Cosme, Toponímia i etimologia, Abadia de Montserrat, Palma de Mallorca, 2002.

PROPIETAT

PROPIETAT: Particulars

CLASSIFICACIÓ DEL SÒL: Inventariat

CONSERVACIÓ

ESTAT DE CONSERVACIÓ: II Quan manquen alguns dels elements estructurals del monument (tant per degradació com per modificació) però és possible la reconstrucció hipotètica

NORMES: A2

CAUSES DE DETERIORAMENT Obres privades
Reutilització

DEFECTES DE CONSERVACIÓ Instal·lacions

PROTECCIÓ EXISTENT: Tancat

TREBALLS REALITZATS: No

PERILLS EVENTUALS: No

NECESSITAT D'ACTUACIÓ: Llarg termini

PROTECCIÓ PROPOSADA: Limitació d'usos

GRAU D'ATRACCIÓ: Regular



CATÀLEG DELS BÉNS PATRIMONIALS DE CAMPOS

NUM: 225

DENOMINACIÓ: Sa Barrala



CATÀLEG DELS BÉNS PATRIMONIALS DE CAMPOS

NUM: 225

DENOMINACIÓ: Sa Barrala



CATÀLEG DELS BÉNS PATRIMONIALS DE CAMPOS

NUM: 226 **DENOMINACIÓ:** Ses cases noves

LOCALITZACIÓ

SITUACIÓ: Camí de ses cases noves

ENTORN: Rural

DESCRIPCIÓ

CLASSIFICACIÓ GENERAL: Habitatge

ACCESSIBILITAT: Vehicle ordinari

FUNCIONALITAT: Hàbitat

TIPOLOGIA: Casal de possessió

CRONOLOGIA: Contemporani

CRITERIS DE DATACIÓ: Estructures

DESCRIPCIÓ ESTRUCTURES:

Casa de possessió amb altres estructures adossades construït tot amb la tècnica de pedra en verd i de filades de carreus de marès amb coberta de teulada de doble vessant cap al frontis i terrat.

FAÇANA: La façana de la casa i la del buc annex presenten una unitat arquitectònica i formal. Està feta amb paredat comú i conserva un tram d'arrebossat fet d'argamassa. En el cos superior discorre una canal de teules sobre mènsules. En un lateral de la façana de la casa s'obre una finestra amb balcó sustentat per dos pilars i en l'altre costat una finestra rectangular amb ampit de motllura de filet escapçat en els caires i de bossell en la part inferior. El cos inferior està definit per un portal d'arc de mig punt emmarcat entre carreus de marès, un finestró atrompetat, un contrafort i una finestra rectangular.

La façana que segueix a continuació està definida per tres finestrons atrompetats en la part superior, una finestra paredada i un portal d'arc de mig punt. En l'extrem oest presenta una finestra rectangular i un portal de portassa d'arc ansa-paner amb els brancals en reculada.

INTERIOR: Planta rectangular i alçat de dos cossos. El cos de la planta baixa de la casa està definit per tres crugies. La del primer aiguavés té un sostre de volta d'aresta, en el tram de l'extrem dret, segons s'entra, presenta en la clau de volta una figuració en relleu representant la Verge Immaculada amb el Nin Jesús. En la paret de càrrega mitgera s'obre un arc ansa-paner amb línia d'imposta de motlures de filet. La segona i tercera crugia presenten sostre d'embigat de llenyam escairat. El paviment està fet de rajola quadrangular de terra. En un lateral de la primera crugia, interrompent un tram de la volta central, arrenca una escala corba que dona accés al segon cos, definit per un forjat fet de bigues de totxo en el primer aiguavés i de formigó en el segon, el paviment està fet de rajola quadrangular de gres.

En el buc adossat a la casa s'hi ubicaven els antics estables de la possessió. El seu interior roman a cel obert i conserva en la part central una columna octogonal amb capitell decorat amb motlures de filet i de bossell i un tram de paret mitgera oberta per portal d'arc de mig punt, adossat a la paret de càrrega oposada s'aixeca una pilastra amb un permòdol en la part superior.

MATERIALS CONSTRUCTIUS: Marès.

TÈCNiques CONSTRUCTIVES: Paredament en verd.

DATACIÓ: Segle XVI

NOTES HISTÒRIQUES:

Situació: Polígon 19. Parcel·la 333. S'hi arriba pel camí de ses Cases Noves.

Morfologia actual resultat d'intervencions i afegits realitzats en el segle XX.

AUTORS: mestres d'obres locals.

Arquitectura popular.

El 1599 apareix documentat Julià Lledó (a) Casesnoves com a jurat de la Universitat de Campos, aquest malnon podria ser indicatiu que amb anterioritat a aquesta data l'actual casa de la possessió de Ses Cases Noves ja estaria edificada. Cap els 1920 es va afegir la tercera crugia a la paret de càrrega posterior, es va obrir una finestra rectangular en el cos inferior de la façana de la casa i s'hi van adossar uns sestadors en el costat est. Cap als anys 1950 es va aixecar una rafa al costat del portal de la casa, ja que l'empenta de les voltes amenaçava d'esbucar la paret de càrrega anterior.

BIBLIOGRAFIA:

Gener 2006

CATÀLEG DELS BÉNS PATRIMONIALS DE CAMPOS

NUM: 226 **DENOMINACIÓ:** Ses cases noves

ROSSELLÓ VAQUER, Ramon, Història de Campos, Ajuntament de Campos, Campos, 1977, pàg. 64.

PROPIETAT

PROPIETAT: Particulars

CLASSIFICACIÓ DEL SÒL: No inclòs en els règims de protecció anteriors

CONSERVACIÓ

ESTAT DE CONSERVACIÓ: II Quan manquen alguns dels elements estructurals del monument (tant per degradació com per modificació) però és possible la reconstrucció hipotètica

NORMES: B2

CAUSES DE DETERIORAMENT

DEFECTES DE CONSERVACIÓ

PROTECCIÓ EXISTENT: Tancat

TREBALLS REALITZATS: No

PERILLS EVENTUALS: No

NECESSITAT D'ACTUACIÓ: Llarg termini

PROTECCIÓ PROPOSADA: Limitació d'usos

GRAU D'ATRACCIÓ: Baix



CATÀLEG DELS BÉNS PATRIMONIALS DE CAMPOS

NUM: 226

DENOMINACIÓ: Ses cases noves



CATÀLEG DELS BÉNS PATRIMONIALS DE CAMPOS

NUM: 226

DENOMINACIÓ: Ses cases noves



CATÀLEG DELS BÉNS PATRIMONIALS DE CAMPOS

NUM: 227 **DENOMINACIÓ:** IES Damià Huguet

LOCALITZACIÓ

SITUACIÓ: Camí des Revellar

ENTORN: Rural

DESCRIPCIÓ

CLASSIFICACIÓ GENERAL: Edifici públic

ACCESSIBILITAT: Vehicle ordinari

FUNCIONALITAT: Cultural

TIPOLOGIA: Escola

CRONOLOGIA: Contemporani

CRITERIS DE DATACIÓ: Referències documentals

Referència directa

DESCRIPCIÓ ESTRUCTURES:

Edifici públic aïllat que ocupa una superfície de 4380 metres quadrats amb capacitat per a 500 alumnes. Els autors defineixen el seu projecte de la forma següent:

L'edifici es situa en un solar de petita dimensió situat a la part forana del poble de Campos a l'illa de Mallorca.

Els llargs tapials de pedra existents que conformen el parcel·lari indueixen a projectar l'edifici com una gran façana abstracta recolzada sobre el terreny, com a formant part de la successió d'aquestes "marjades".

La forma trapezoïdal del solar marca la disposició de la volumetria amb un programa determinat. Entre dos volums d'una marcada independència funcional es produeix l'accés, dividint el programa exclusivament docent del programa de gimnàs, biblioteca i habitatge. A continuació l'espai d'esbarjo.

Pretenem establir la lectura d'una doble escala; una escala major, més llunyana que es percep a l'arribada de l'edifici des del poble, amb la presència del prefabricat continu de formigó blanc, establint una analogia amb les parets de tapial. I una segona escala menor, més acord amb l'àrea de jocs del recinte, més a l'escala de l'usuari, amb els volums dels tallers produint els porxos i trencant la continuïtat de la façana.

Hí ha un especial interès en determinar el grau d'il·luminació idoni per a les aules i departaments i establir una protecció solar que permeti la utilització de grans panys de vidre sense contrastos lumínics molestos per als usuaris, ja sigui situant les aules i departaments en una determinada orientació o bé disposant elements de filtre que evitin la radiació directa, aquests elements de filtre també actuen com a acceleradors de les corrents de convecció, i permeten ventilar millor la façana.

MATERIALS CONSTRUCTIUS: Formigó. Vidre.

TÈCNiques CONSTRUCTIVES: Paredament en verd.

DATACIÓ: 2000

NOTES HISTÒRIQUES:

PROMOTOR: Institut Balear d'Infraestructures i Serveis Educatius i Culturals (IBISEC)

ARQUITECTE: Antoni Barceló Baeza i Bàrbara Balanzó Moral

En un estil contemporani.

Aquest edifici fou guardonat amb el 2n. premi en el certamen del Premis d'Arquitectura de Mallorca 2002-2003.

BIBLIOGRAFIA:

<http://www.bbarquitectes.com/home.php?pg=obrabyid&tp=6&id=26>

PROPIETAT

PROPIETAT: Govern Balear

CLASSIFICACIÓ DEL SÒL: Inventariat

Gener 2006

CATÀLEG DELS BÉNS PATRIMONIALS DE CAMPOS

NUM: 227 **DENOMINACIÓ:** IES Damià Huguet

CONSERVACIÓ

ESTAT DE CONSERVACIÓ: III Quan es conserven íntegres tots els elements estructurals del monumen

NORMES: C1

CAUSES DE DETERIORAMENT No

DEFECTES DE CONSERVACIÓ No

PROTECCIÓ EXISTENT: Tancat

TREBALLS REALITZATS: Inventariat

PERILLS EVENTUALS: No

NECESSITAT D'ACTUACIÓ: Llarg termini

PROTECCIÓ PROPOSADA: Limitació d'usos

GRAU D'ATRACCIÓ: Alt



CATÀLEG DELS BÉNS PATRIMONIALS DE CAMPOS

NUM: 227

DENOMINACIÓ: IES Damià Huguet



CATÀLEG DELS BÉNS PATRIMONIALS DE CAMPOS

NUM: 227

DENOMINACIÓ: IES Damià Huguet



CATÀLEG DELS BÉNS PATRIMONIALS DE CAMPOS

NUM: 228 **DENOMINACIÓ:** Estació de Via Crucis, II

LOCALITZACIÓ

SITUACIÓ: Cantonada c/ Bisbe Tallades amb c/ Parròquia

ENTORN: Urbà

DESCRIPCIÓ

CLASSIFICACIÓ GENERAL: Element etnològic

ACCESSIBILITAT: Vehicle ordinari

FUNCIONALITAT: Religiosa

TIPOLOGIA: Capella viacrucis

CRONOLOGIA: Contemporani

CRITERIS DE DATACIÓ: Estructures

DESCRIPCIÓ ESTRUCTURES:

Estructura quadrangular encastada en una paret en verd. La part superior té forma de trilòbul. La iconografia que representa és la de Crist carregant la creu.

MATERIALS CONSTRUCTIUS: Marès. Rajola polícroma.

TÈCNiques CONSTRUCTIVES: Paredament en verd.

DATACIÓ: Segle XX

NOTES HISTÒRIQUES:

BIBLIOGRAFIA:

PROPIETAT

PROPIETAT: Municipal

CLASSIFICACIÓ DEL SÒL: No inclòs en els règims de protecció anteriors

CONSERVACIÓ

ESTAT DE CONSERVACIÓ: I Quan el monument tan sols és identificable en planta o tan sols resten alguns elements aïllats

NORMES: B3

CAUSES DE DETERIORAMENT: Abandonament

DEFECTES DE CONSERVACIÓ: Estructures

PROTECCIÓ EXISTENT: Desprotegit

TREBALLS REALITZATS: No

PERILLS EVENTUALS: Han caigut les rajoles polícromes de la part central, roman el perill de que caiguin la resta i es destrueixi totalment.

CATÀLEG DELS BÉNS PATRIMONIALS DE CAMPOS

NUM: 228 **DENOMINACIÓ:** Estació de Via Crucis, II

NECESSITAT D'ACTUACIÓ: Urgent

PROTECCIÓ PROPOSADA: Restauració

GRAU D'ATRACCIÓ: Alt



CATÀLEG DELS BÉNS PATRIMONIALS DE CAMPOS

NUM: 229 **DENOMINACIÓ:** Estació de Via Crucis, III

LOCALITZACIÓ

SITUACIÓ: c/ Parròquia, 5

ENTORN: Urbà

DESCRIPCIÓ

CLASSIFICACIÓ GENERAL: Element etnològic

ACCESSIBILITAT: Vehicle ordinari

FUNCIONALITAT: Religiosa

TIPOLOGIA: Capella viacrucis

CRONOLOGIA: Contemporani

CRITERIS DE DATACIÓ: Estructures

DESCRIPCIÓ ESTRUCTURES:

Estructura rectangular dins la paret i amb cuberta interior en forma de còncava. La iconografia representada és la de Jesús quan cau per primera vegada.

MATERIALS CONSTRUCTIUS: Marès. Rajola polícroma.

TÈCNiques CONSTRUCTIVES: Paredament en verd.

DATACIÓ: Segle XX

NOTES HISTÒRIQUES:

BIBLIOGRAFIA:

PROPIETAT

PROPIETAT: Municipal

CLASSIFICACIÓ DEL SÒL: No inclòs en els règims de protecció anteriors

CONSERVACIÓ

ESTAT DE CONSERVACIÓ: II Quan manquen alguns dels elements estructurals del monument (tant per degradació com per modificació) però és possible la reconstrucció hipotètica

NORMES: B3

CAUSES DE DETERIORAMENT: Erosió
Altres

DEFECTES DE CONSERVACIÓ: Revestiments

PROTECCIÓ EXISTENT: Desprotegit

TREBALLS REALITZATS: No

PERILLS EVENTUALS: Hi ha llacunes a la capa de policromia, roman el perill de que desapareixi per

CATÀLEG DELS BÉNS PATRIMONIALS DE CAMPOS

NUM: 229 **DENOMINACIÓ:** Estació de Via Crucis, III

complet.

NECESSITAT D'ACTUACIÓ: Urgent

PROTECCIÓ PROPOSADA: Restauració

GRAU D'ATRACCIÓ: Alt



CATÀLEG DELS BÉNS PATRIMONIALS DE CAMPOS

NUM: 230 **DENOMINACIÓ:** Estació de Via Crucis, IV

LOCALITZACIÓ

SITUACIÓ: c/ Pare Alzina, 6

ENTORN: Urbà

DESCRIPCIÓ

CLASSIFICACIÓ GENERAL: Element etnològic

ACCESSIBILITAT: Vehicle ordinari

FUNCIONALITAT: Religiosa

TIPOLOGIA: Capella viacrucis

CRONOLOGIA: Contemporani

CRITERIS DE DATACIÓ: Estructures

DESCRIPCIÓ ESTRUCTURES:

Estructura quadrangular amb la part superior en forma de venera. La iconografia representa a Jesús quan e troba amb sa mare. Està situada en la paret exterior del casal de can Xorc.

MATERIALS CONSTRUCTIUS: Marès. Rajola polícroma.

TÈCNiques CONSTRUCTIVES: Paredament en verd.

DATACIÓ: Segle XX

NOTES HISTÒRIQUES:

BIBLIOGRAFIA:

PROPIETAT

PROPIETAT: Municipal

CLASSIFICACIÓ DEL SÒL: No inclòs en els règims de protecció anteriors

CONSERVACIÓ

ESTAT DE CONSERVACIÓ: III Quan es conserven íntegres tots els elements estructurals del monumen

NORMES: B3

CAUSES DE DETERIORAMENT: Erosió

DEFECTES DE CONSERVACIÓ: Revestiments

PROTECCIÓ EXISTENT: Desprotegit

TREBALLS REALITZATS: No

PERILLS EVENTUALS: Té petites llacunes en la capa de policromia, encara roman el perill de que aquestes s'extenguin i desapareixi.

NECESSITAT D'ACTUACIÓ: Urgent

CATÀLEG DELS BÉNS PATRIMONIALS DE CAMPOS

NUM: 230 **DENOMINACIÓ:** Estació de Via Crucis, IV

PROTECCIÓ PROPOSADA: Restauració

GRAU D'ATRACCIÓ: Alt



CATÀLEG DELS BÉNS PATRIMONIALS DE CAMPOS

NUM: 231 **DENOMINACIÓ:** Estació de Via Crucis, V

LOCALITZACIÓ

SITUACIÓ: c/ Pare Alzina (paret de l'antic Hospital)

ENTORN: Urbà

DESCRIPCIÓ

CLASSIFICACIÓ GENERAL: Element etnològic

ACCESSIBILITAT: Vehicle ordinari

FUNCIONALITAT: Religiosa

TIPOLOGIA: Capella viacrucis

CRONOLOGIA: Contemporani

CRITERIS DE DATACIÓ: Estructures

DESCRIPCIÓ ESTRUCTURES:

Estructura quadrangular tapiada amb una peça de marès. Antigament la seva iconografia representava a Simó de Cirene ajudant a Jesús.

MATERIALS CONSTRUCTIUS: Marès. Rajola polícroma.

TÈCNiques CONSTRUCTIVES: Paredament en verd.

DATACIÓ: Segle XX

NOTES HISTÒRIQUES:

BIBLIOGRAFIA:

PROPIETAT

PROPIETAT: Municipal

CLASSIFICACIÓ DEL SÒL: No inclòs en els règims de protecció anteriors

CONSERVACIÓ

ESTAT DE CONSERVACIÓ: I Quan el monument tan sols és identificable en planta o tan sols resten alguns elements aïllats

NORMES: B3

CAUSES DE DETERIORAMENT: Obres privades
Abandonament

DEFECTES DE CONSERVACIÓ: Estructures
Revestiments
Altres

PROTECCIÓ EXISTENT: Desprotegit

TREBALLS REALITZATS: No

CATÀLEG DELS BÉNS PATRIMONIALS DE CAMPOS

NUM: 231 **DENOMINACIÓ:** Estació de Via Crucis, V

PERILLS EVENTUALS: La desaparició total per falta de memòria.

NECESSITAT D'ACTUACIÓ: Urgent

PROTECCIÓ PROPOSADA: Restauració

GRAU D'ATRACCIÓ: Baix



CATÀLEG DELS BÉNS PATRIMONIALS DE CAMPOS

NUM: 232 **DENOMINACIÓ:** Estació de Via Crucis, VI

LOCALITZACIÓ

SITUACIÓ: c/ Amer, 11

ENTORN: Urbà

DESCRIPCIÓ

CLASSIFICACIÓ GENERAL: Element etnològic

ACCESSIBILITAT: Vehicle ordinari

FUNCIONALITAT: Religiosa

TIPOLOGIA: Capella viacrucis

CRONOLOGIA: Contemporani

CRITERIS DE DATACIÓ: Estructures

DESCRIPCIÓ ESTRUCTURES:

A la façana del casal de Can Pere Ignasi. Estructura quadrangular amb un trilòbul a la part superior. La iconografia representa a la Verònica quan eixuga la suor del rostre de Jesús.

MATERIALS CONSTRUCTIUS: Marès. Rajola polícroma vidriada.

TÈCNiques CONSTRUCTIVES: Paredament en verd.

DATACIÓ: Segle XX

NOTES HISTÒRIQUES:

Recentment s'ha reposat l'enrajolat.

BIBLIOGRAFIA:

PROPIETAT

PROPIETAT: Municipal

CLASSIFICACIÓ DEL SÒL: No inclòs en els règims de protecció anteriors

CONSERVACIÓ

ESTAT DE CONSERVACIÓ: III Quan es conserven íntegres tots els elements estructurals del monumen

NORMES: B3

CAUSES DE DETERIORAMENT: No

DEFECTES DE CONSERVACIÓ: No

PROTECCIÓ EXISTENT: Desprotegit

TREBALLS REALITZATS: Restauracions

PERILLS EVENTUALS: Erosió.

NECESSITAT D'ACTUACIÓ: Mig termini

CATÀLEG DELS BÉNS PATRIMONIALS DE CAMPOS

NUM: 232 **DENOMINACIÓ:** Estació de Via Crucis, VI

PROTECCIÓ PROPOSADA: Tancament

GRAU D'ATRACCIÓ: Alt



CATÀLEG DELS BÉNS PATRIMONIALS DE CAMPOS

NUM: 233 **DENOMINACIÓ:** Estació de Via Crucis, VIII

LOCALITZACIÓ

SITUACIÓ: c/ Cosme M^a Oliver, 10

ENTORN: Urbà

DESCRIPCIÓ

CLASSIFICACIÓ GENERAL: Element etnològic

ACCESSIBILITAT: Vehicle ordinari

FUNCIONALITAT: Religiosa

TIPOLOGIA: Capella viacrucis

CRONOLOGIA: Contemporani

CRITERIS DE DATACIÓ: Estructures

DESCRIPCIÓ ESTRUCTURES:

A la façana del casal de can Mir. Estructura quadrangular amb un trilòbul a la part superior. La iconografia representa a Jesús consolant a les dones de Jerusalem.

MATERIALS CONSTRUCTIUS: Pedra. Rajola polícroma vidriada.

TÈCNiques CONSTRUCTIVES: Paredament en verd

DATACIÓ: Segle XX

NOTES HISTÒRIQUES:

BIBLIOGRAFIA:

PROPIETAT

PROPIETAT: Municipal

CLASSIFICACIÓ DEL SÒL: No inclòs en els règims de protecció anteriors

CONSERVACIÓ

ESTAT DE CONSERVACIÓ: III Quan es conserven íntegres tots els elements estructurals del monumen

NORMES: B3

CAUSES DE DETERIORAMENT: Erosió

DEFECTES DE CONSERVACIÓ: Cobertes

PROTECCIÓ EXISTENT: Desprotegit

TREBALLS REALITZATS: Restauracions

PERILLS EVENTUALS: L'avanç de l'erosió.

NECESSITAT D'ACTUACIÓ: Mig termini

CATÀLEG DELS BÉNS PATRIMONIALS DE CAMPOS

NUM: 233 **DENOMINACIÓ:** Estació de Via Crucis, VIII

PROTECCIÓ PROPOSADA: Tancament

GRAU D'ATRACCIÓ: Alt



CATÀLEG DELS BÉNS PATRIMONIALS DE CAMPOS

NUM: 234 **DENOMINACIÓ:** Estació de Via Crucis, IX

LOCALITZACIÓ

SITUACIÓ: c/ Cosme M^a Oliver, 24

ENTORN: Urbà

DESCRIPCIÓ

CLASSIFICACIÓ GENERAL: Element etnològic

ACCESSIBILITAT: Vehicle ordinari

FUNCIONALITAT: Religiosa

TIPOLOGIA: Capella viacrucis

CRONOLOGIA: Contemporani

CRITERIS DE DATACIÓ: Estructures

DESCRIPCIÓ ESTRUCTURES:

A la façana de Can Beca. Estructura quadrangular amb una forma trilobulada a la part superior. La iconografia representa a Jesús en la seva tercera caiguda.

MATERIALS CONSTRUCTIUS: Marès. Rajola polícroma

TÈCNiques CONSTRUCTIVES: Paredament en verd

DATACIÓ: Segle XX

NOTES HISTÒRIQUES:

BIBLIOGRAFIA:

PROPIETAT

PROPIETAT: Municipal

CLASSIFICACIÓ DEL SÒL: No inclòs en els règims de protecció anteriors

CONSERVACIÓ

ESTAT DE CONSERVACIÓ: III Quan es conserven íntegres tots els elements estructurals del monumen

NORMES: B3

CAUSES DE DETERIORAMENT: No

DEFECTES DE CONSERVACIÓ: No

PROTECCIÓ EXISTENT: Desprotegit

TREBALLS REALITZATS: Restauracions

PERILLS EVENTUALS: Erorsió.

NECESSITAT D'ACTUACIÓ: Mig termini

CATÀLEG DELS BÉNS PATRIMONIALS DE CAMPOS

NUM: 234 **DENOMINACIÓ:** Estació de Via Crucis, IX

PROTECCIÓ PROPOSADA: Tancament

GRAU D'ATRACCIÓ: Alt



CATÀLEG DELS BÉNS PATRIMONIALS DE CAMPOS

NUM: 235 **DENOMINACIÓ:** Estació de Via Crucis, X

LOCALITZACIÓ

SITUACIÓ: c/ Sant Julià, 2

ENTORN: Urbà

DESCRIPCIÓ

CLASSIFICACIÓ GENERAL: Element etnològic

ACCESSIBILITAT: Vehicle ordinari

FUNCIONALITAT: Religiosa

TIPOLOGIA: Capella viacrucis

CRONOLOGIA: Contemporani

CRITERIS DE DATACIÓ: Estratigrafia
Referència directa
Estructures

DESCRIPCIÓ ESTRUCTURES:

A la façana de can Massà. Estructura quadrangular amb un trilòbul a la part superior i amb una sobrellinda de marès. La iconografia representa a Jesús despulat de les seves vestidures.

MATERIALS CONSTRUCTIUS: Marès. Rajola policroma

TÈCNiques CONSTRUCTIVES: Paredament en verd

DATACIÓ: Segle XX

NOTES HISTÒRIQUES:

Recentment aprofitant una reforma de la casa es van reposar les rajoles policromes.

BIBLIOGRAFIA:

PROPIETAT

PROPIETAT: Municipal

CLASSIFICACIÓ DEL SÒL: No inclòs en els règims de protecció anteriors

CONSERVACIÓ

ESTAT DE CONSERVACIÓ: III Quan es conserven íntegres tots els elements estructurals del monumen

NORMES: B3

CAUSES DE DETERIORAMENT: No

DEFECTES DE CONSERVACIÓ: No

PROTECCIÓ EXISTENT: Vigilat

TREBALLS REALITZATS: Restauracions

CATÀLEG DELS BÉNS PATRIMONIALS DE CAMPOS

NUM: 235 **DENOMINACIÓ:** Estació de Via Crucis, X

PERILLS EVENTUALS: Erosió.

NECESSITAT D'ACTUACIÓ: Mig termini

PROTECCIÓ PROPOSADA: Tancament

GRAU D'ATRACCIÓ: Alt



CATÀLEG DELS BÉNS PATRIMONIALS DE CAMPOS

NUM: 236 **DENOMINACIÓ:** Estació de Via Crucis, XI

LOCALITZACIÓ

SITUACIÓ: Campanar de l'església parroquial

ENTORN: Urbà

DESCRIPCIÓ

CLASSIFICACIÓ GENERAL: Element etnològic

ACCESSIBILITAT: Vehicle ordinari

FUNCIONALITAT: Religiosa

TIPOLOGIA: Capella viacrucis

CRONOLOGIA: Contemporani

CRITERIS DE DATACIÓ: Estructures

DESCRIPCIÓ ESTRUCTURES:

Al campanar de l'església parroquial. Estructura quadrangular encastada en la paret, amb amplit llis escairat
La iconografia representa la crucifixió de Jesús.

MATERIALS CONSTRUCTIUS: Marès. Rajola polícroma vidriada.

TÈCNiques CONSTRUCTIVES: Paredament en verd.

DATACIÓ: Segle XX

NOTES HISTÒRIQUES:

BIBLIOGRAFIA:

PROPIETAT

PROPIETAT: Municipal

CLASSIFICACIÓ DEL SÒL: No inclòs en els règims de protecció anteriors

CONSERVACIÓ

ESTAT DE CONSERVACIÓ: III Quan es conserven íntegres tots els elements estructurals del monumen

NORMES: B2

CAUSES DE DETERIORAMENT: No

DEFECTES DE CONSERVACIÓ: No

PROTECCIÓ EXISTENT: Desprotegit

TREBALLS REALITZATS: Restauracions

PERILLS EVENTUALS: Erosió

NECESSITAT D'ACTUACIÓ: Mig termini

CATÀLEG DELS BÉNS PATRIMONIALS DE CAMPOS

NUM: 236 **DENOMINACIÓ:** Estació de Via Crucis, XI

PROTECCIÓ PROPOSADA: Tancament

GRAU D'ATRACCIÓ: Alt



CATÀLEG DELS BÉNS PATRIMONIALS DE CAMPOS

NUM: 237 DENOMINACIÓ: Conjunt paleocristià de Son Fadrinet

LOCALITZACIÓ

SITUACIÓ: Son Fadrinet Vell

ENTORN: Rural

DESCRIPCIÓ

CLASSIFICACIÓ GENERAL: Zona arqueològica

ACCESSIBILITAT: Vehicle ordinari

FUNCIONALITAT: Religiosa

TIPOLOGIA: Jaciment arqueològic

CRONOLOGIA: Romà baix imperial

CRITERIS DE DATACIÓ: Estratigrafia
Béns mobles
Referències documentals
Referència directa
Estructures

DESCRIPCIÓ ESTRUCTURES:

Les restes arqueològiques descobertes estan constituïdes pel següent conjunt d'estructures i elements: a) basilica, b) paviment musivari, c) baptisteri i d) cementeri.

BASILICA: La basilica presenta un estadi final que respon a unes mesures totals de 21 metres de llarg en sentit est-oest per 11 metres d'amplària, definides per una planta rectangular de tres naus amb dos ordres de cinc columnes, capçalera oriental tripartida, formada per un absis quadrangular en la part central obert envers el cor que el precedeix, i dues estances de dimensions irregulars comunicades, respectivament, amb les naus laterals.

Un pòrtic, adossat a la façana del lateral sud, dona pas a l'interior de l'església a través de la nau del costat de l'epístola. Un segon pòrtic, situat al llarg de la façana occidental, precedeix l'entrada al baptisteri i a l'interior de la basilica, a través de la nau lateral del costat de l'epístola. Adossat al mur interior del peu de la nau central se situa el cor occidental.

PAVIMENT MUSIVARI: Els fragments de paviment musivari desenterrats al llarg de les diverses campanyes d'excavació s'estenen per sobre d'una superfície anterior realitzada a base d'opus signinum. Estan composts per set fragments de temàtica diversa situades en la zona compresa entre l'absis i el cor oriental, ubicat entre els dos primers trams de la nau central de la basilica. Malgrat el deficient estat de conservació en què foren trobats és possible restituir-ne la seva iconografia. Del conjunt en destaca la composició harmònica, diversificada en una gradació de colors blancs, grocs, ataronjats i vermells que, en subtils combinacions, contrasten amb la resta de tesselles de pedra calcària i argila, de color gris i negre. Sobre el paviment de l'absis s'hi estenen quatre franges musivàries. La primera està composta per dos grups d'animals contraposats sobre un fons format per un palmerar inscrits en una sanefa de motius geomètrics. Les del costat de l'evangeli s'han descrit com a cabres, ases, llops o cèrvols, mentre que les del costat de l'epístola s'identifiquen com anyells. Els dos registres següents estaven dividits per l'altar, a cada costat es representen dos cistells curullats de fruites flanquejats per dues oques dempeus en acció de menjar. Aquesta placa presenta dues sanefes d'emmarcament, una exterior i una altre interior que delimitava l'altar. L'última escena reproduceix motius semblants als descrits en els de la primera franja, és a dir, exemplars d'anyells en el costat sud i de cabres en el nord situats sobre un palmerar.

Els paviments musivaris continuen en la zona del cor est de la basilica. Del primer tram en queden una sèrie de fragments que reproduïxen motius zoomorfs. S'ha reconegut en aquest conjunt la representació d'un paisatge aquàtic, identificant en el costat de l'evangeli un ocell i diverses parts dels cossos de tres peixos, e el de l'epístola dos ocells i un mol·lusc cefalòpode i en el centre de la composició un cercle, que s'ha interpretat com una estrella de mar.

La franja del tercer fragment de la zona del cor est reproduceix part del cos d'un lleó envoltat de motius vegetals. L'últim fragment recuperat d'aquesta zona es redueix a un petit nombre de tesselles que fa impossible la identificació precisa del motiu reproduït.

BAPTISTERI: Es tracta d'una construcció annexa a la basilica, situada en el costat sud-oest, composta per tres estances de dimensions irregulars. En l'habitació central, de major amplària que les laterals, es troba una piscina baptismal cruciforme - parcialment destruïda a causa de la síquia de canalització d'aigües practicada en el lloc l'any 1988 - excavada en el sòl, presenta dues escales de tres esglaons cada una

CATÀLEG DELS BÉNS PATRIMONIALS DE CAMPOS

NUM: 237 **DENOMINACIÓ:** Conjunt paleocristià de Son Fadrinet

situades en l'eix major de la piscina. Aquestes dependències estaven interconnectades entre sí, i a la vegada, amb la nau lateral del costat de l'epístola de la basílica.

CEMENTERÍ: L'àrea d'enterrament es localitza en dos indrets, havent-se comptabilitzat un total de quaranta set tombes cobertes amb lloses de pedra, vint-i-cinc a l'interior de la basílica i vint-i-dues en l'angle sud-est de l'església

MATERIALS CONSTRUCTIUS: pedra, marès, marbre, tesel·les de mosaic

TÈCNiques CONSTRUCTIVES: paredament en verd

DATAció: VI-VII dC

NOTES HISTÒRIQUES:

A l'any 1988, en el decurs d'unes obres de canalització d'aigües realitzades a la finca de Son Fadrinet Vell de Campos, van aparèixer a una profunditat aproximada d'un metre un baptisteri i una necròpoli. Entre els anys 199 i 2001, diversos equips de treball procedents de la Universitat de Granada, de la Universitat de Barcelona i de l'Institut Arqueològic Alemany de Madrid, realitzaren campanyes d'excavacions sistemàtiques que determinaren l'existència d'un conjunt d'estructures arquitectòniques i elements musivaris d'època paleocristiana datats entre el final del segle VI i el principi del VII dC.

Segons els directors de les excavacions arqueològiques les restes arqueològiques d'època paleocristiana descobertes en aquell indret s'han datat entre el final del segle VI i el principi del VII.

Segons conveni signat a l'any 2002, entre la propietària dels terrenys on s'ubica el jaciment arqueològic i la Conselleria de Turisme, un cop que s'hagin construït les instal·lacions adequades per a la seva conservació, els paviments musivaris originals s'han d'exhibir in situ. A l'any 2000 es finalitzà la restauració dels mosaics i actualment es troben en el Museu de Mallorca

BIBLIOGRAFIA:

ORFILA PONS, Margalida i TUSET BERTRÁN, Francisco (1991): Baptisterio de Son Fadrí, Campos, Mallorca, a Déu d'Agost, Ajuntament de Campos, Campos, s.p

ORFILA, Margalida; TUSET, Francisco; ULBERT, Tilo (1999): El conjunto Paleo-cristiano de Son Fadrinet Vell, a Déu d'Agost, Ajuntament de Campos, Campos, s.p.

ORFILA, Margarita / TUSET, Francesc / ULBERT, Tilo, (2000): Informe preliminar de los trabajos en el conjunto de Fadrinet (Campos, Mallorca), a V Reunió d'Arqueologia cristiana hispànica, Barcelona, pàg. 237-245

ORFILA, Margarita, (2002): El pavimento musivario, a Die frühchristliche anlage von son Fadrinet (Campos, Mall. Mitteilungen, Verlag Philipp von Zabern, Mainz am Rhein, pàg. 276-287.

ULBERT, Thilo, (2002): Die Architekturbefunde, a Die frühchristliche anlage von son Fadrinet (Campos, Mallorca Verlag Philipp von Zabern, Mainz am Rhein, pàg. 239-275.

PROPIETAT

PROPIETAT: Particulars

CLASSIFICACIÓ DEL SÒL: No inclòs en els règims de protecció anteriors

CONSERVACIÓ

ESTAT DE CONSERVACIÓ: I Quan el monument tan sols és identificable en planta o tan sols resten alguns elements aïllats

NORMES: A1

CAUSES DE DETERIORAMENT Erosió
Abandonament

DEFECTES DE CONSERVACIÓ Estructures
Cobertes
Revestiments

CATÀLEG DELS BÉNS PATRIMONIALS DE CAMPOS

NUM: 237 **DENOMINACIÓ:** Conjunt paleocristià de Son Fadrinet

PROTECCIÓ EXISTENT: Tancat

TREBALLS REALITZATS: Excavacions
Estudis específics

PERILLS EVENTUALS:

NECESSITAT D'ACTUACIÓ:

PROTECCIÓ PROPOSADA: Declaració B.I.C.

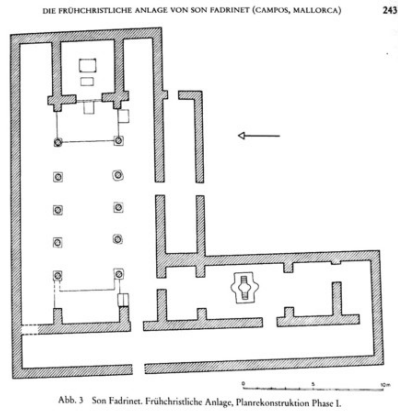
GRAU D'ATRACCIÓ: Alt



CATÀLEG DELS BÉNS PATRIMONIALS DE CAMPOS

NUM: 237

DENOMINACIÓ: Conjunt paleocristià de Son Fadrinet



CATÀLEG DELS BÉNS PATRIMONIALS DE CAMPOS

NUM: 238 **DENOMINACIÓ:** Can Gabes

LOCALITZACIÓ

SITUACIÓ: C/Nuno Sans, s/n

ENTORN: Urbà

DESCRIPCIÓ

CLASSIFICACIÓ GENERAL: Element etnològic

ACCESSIBILITAT: Vehicle ordinari

FUNCIONALITAT: Industrial

TIPOLOGIA:

CRONOLOGIA: Contemporani

CRITERIS DE DATACIÓ: Estructures

DESCRIPCIÓ ESTRUCTURES:

Edifici entre mitgeres, en l'òc compacte, de base quadrangular, d'un sol cos, amb coberta a un vessant, sobre el que s'assenta una torre de cos cilíndric molt estret i elevat.

La torre no presenta cap més obertura que un portal de llinda amb la data de 1907 a una inscripció que hi ha damunt de la llinda a la que es pot llegir clarament:

ANTONIO GABAS

1907

IYOD E

FAMILIA M

HUESCA

(Antonio Gabas, 1907, Hijo de Familia M. Huesca)

INTERIOR: No ha estat possible accedir a l'interior. L'estructura inferior no té interès.

MATERIALS CONSTRUCTIUS: marès

TÈCNiques CONSTRUCTIVES: paredament en verd

DATACIÓ: 1905

NOTES HISTÒRIQUES:

AUTORS: mestres d'obres locals

ESTIL: Arquitectura popular

BIBLIOGRAFIA:

PROPIETAT

PROPIETAT: Particulars

CLASSIFICACIÓ DEL SÒL: No inclòs en els règims de protecció anteriors

CONSERVACIÓ

ESTAT DE CONSERVACIÓ: III Quan es conserven íntegres tots els elements estructurals del monument

NORMES: B1

CAUSES DE DETERIORAMENT: Reutilització
Erosió

CATÀLEG DELS BÉNS PATRIMONIALS DE CAMPOS

NUM: 238 **DENOMINACIÓ:** Can Gabes

DEFECTES DE CONSERVACIÓ

PROTECCIÓ EXISTENT: Tancat

TREBALLS REALITZATS:

PERILLS EVENTUALS: Esbucament

NECESSITAT D'ACTUACIÓ: Mig termini

PROTECCIÓ PROPOSADA: Limitació d'usos

GRAU D'ATRACCIÓ: Regular



CATÀLEG DELS BÉNS PATRIMONIALS DE CAMPOS

NUM: 238

DENOMINACIÓ: Can Gabes



CATÀLEG DELS BÉNS PATRIMONIALS DE CAMPOS

NUM: 239 **DENOMINACIÓ:** Entorn urbà del carrer Nou

LOCALITZACIÓ

SITUACIÓ: C/Nou

ENTORN: Urbà

DESCRIPCIÓ

CLASSIFICACIÓ GENERAL: Conjunt urbà

ACCESSIBILITAT: Vehicle ordinari

FUNCIONALITAT: Altres

TIPOLOGIA: Conjunt urbà

CRONOLOGIA: Medieval cristià

CRITERIS DE DATACIÓ: Referències documentals
Estructures

DESCRIPCIÓ ESTRUCTURES:

Espai urbà conformat per un carrer corbat en la part central. Les parcel·les integrades en aquesta trama urbana estan ocupades per edificis que presenten entre dues i tres plantes d'alçat amb coberta de teulada de doble vessant cap al frontis majoritàriament construïts amb la tècnica de pedra en verd i filades de carreus de marès. Al llarg del carrer discorre en cada lateral una línia discontinua d'arbres, majorment lledoners i pebreoners, sembrats en pasteres intercalades en les voravies. La seva situació és la següent: (entre parèntesi el nombre d'arbres situats en el mateix tram de carrer): façana lateral de la casa del carrer Camí de Mar núm. 3, façana lateral de la casa del carrer 38 (2), 5, 7, 6, 11, 10, 13, entre els núm. 15-17, 12, 21, 16, 25, entre el núm. 18-20, 22, entre el núm. 24-26, 28, 33, 34, 35, 37, 38, 41, entre el núm. 40-42, 44, 46, 45, 47, 51, 54, 53, 56, 55, entre el núm. 58-60, 57, 62, entre el núm. 59-61, 66, 63, entre el núm. 68-70, entre el núm. 65-67, 70, 69, 74, 76, 73, 75, entre el núm. 78-80, 82, 84, 86, 81, entre el núm. 88-90, 83, 85, 87, entre el núm. 89-91, entre el núm. 91-93.

MATERIALS CONSTRUCTIUS: fonamentalment marès

TÈCNiques CONSTRUCTIVES: paredament en verd

DATACIÓ: 1555

NOTES HISTÒRIQUES:

PROMOTOR: Universitat de Campos

ESTIL: arquitectura popular

La primera urbanització d'aquest carrer data de l'any 1555. Les cases se començaren a edificar des de l'actual plaça de sa Creu en direcció a la sortida de la població. Els edificis construïts respondrien a unes característiques constructives pròpies de l'arquitectura popular, amb planta rectangular i alçat d'un o dos cossos. En el plànol de la vila de Campos aixecat per Jeroni de Berard entre 1784 i 1789 apareixen línies d'edificacions fins a l'alçada de l'actual carrer Sacorrador. A partir d'aquest indret apareixen parcel·les buides en el costat oest mentre que en el costat est la línia de cases superaria en poc l'entrada al carrer Cosme Garcias. Per tant, la darrera fase d'edificacions començaria amb posterioritat a 1789. Al llarg del segle XIX i XX es va modificar l'alçat de les cases existents o bé se'n construïren de noves en parcel·les buides, com és el cas del casal anomenat de la Creu Nova de la família Ballester. Altres s'adaptaren als gusts estètics de l'època, com can Gomila o can Pansa. En els darrers anys del segle XX, s'han fet construccions d'immobles de tres pisos d'alçada o s'han realitzats obres consistents en elevar el cos segon de cases existents per sobre del conjunt de la línia de cases veïnes. Totes aquestes intervencions han alterat i modificat el perfil urbà d'aquest carrer i han trencat la seva fesomia històrica. La morfologia actual és resultat d'intervencions realitzades en els segles XVIII, XIX i XX.

BIBLIOGRAFIA:

DE BERARD, Gerónimo, Viaje a la Villas de Mallorca, Luis Ripoll, Palma de Mallorca, 1983, pàg. 175

PROPIETAT

Gener 2006

CATÀLEG DELS BÉNS PATRIMONIALS DE CAMPOS

NUM: 239 **DENOMINACIÓ:** Entorn urbà del carrer Nou

PROPIETAT: Particulars

CLASSIFICACIÓ DEL SÒL: No inclòs en els règims de protecció anteriors

CONSERVACIÓ

ESTAT DE CONSERVACIÓ: II Quan manquen alguns dels elements estructurals del monument (tant per degradació com per modificació) però és possible la reconstrucció hipotètica

NORMES: B3

CAUSES DE DETERIORAMENT Obres privades
Reutilització

DEFECTES DE CONSERVACIÓ Estructures
Cobertes
Revestiments

PROTECCIÓ EXISTENT: Tancat

TREBALLS REALITZATS: Neteja
Restauracions

PERILLS EVENTUALS: Pèrdua de la fesomia original

NECESSITAT D'ACTUACIÓ: Curt termini

PROTECCIÓ PROPOSADA: Limitació d'usos

GRAU D'ATRACCIÓ: Alt



CATÀLEG DELS BÉNS PATRIMONIALS DE CAMPOS

NUM: 239

DENOMINACIÓ: Entorn urbà del carrer Nou



CATÀLEG DELS BÉNS PATRIMONIALS DE CAMPOS

NUM: 240 **DENOMINACIÓ:** Entorn urbà del carrer Auba

LOCALITZACIÓ

SITUACIÓ: C/Auba, números 5 al 19, ambdós inclosos

ENTORN: Urbà

DESCRIPCIÓ

CLASSIFICACIÓ GENERAL: Conjunt urbà

ACCESSIBILITAT: Vehicle ordinari

FUNCIONALITAT: Altres

TIPOLOGIA: Conjunt urbà

CRONOLOGIA: Contemporani

CRITERIS DE DATACIÓ: Referències documentals
Estructures

DESCRIPCIÓ ESTRUCTURES:

Espai urbà conformat per un carrer rectilini. Les 8 parcel·les integrades en aquesta trama urbana situada en el costat est del carrer estan ocupades per edificis definits per una planta rectangular i dos cossos d'alçat, majoritàriament estan construïts amb la tècnica de pedra en verd i filades de carreus de marès, amb pareda comú, finestres i portals rectangulars i coberta de teulada de doble vessant cap al frontis; el conjunt dels quals forma una línia volumètrica unitària.

MATERIALS CONSTRUCTIUS: fonamentalment marès

TÈCNiques CONSTRUCTIVES: paredament en verd

DATACIÓ: finals del segle XIX
principis del segle XX

NOTES HISTÒRIQUES:

ESTIL: arquitectura popular.

Tot i que s'han realitzat intervencions en les façanes dels edificis citats no han desvirtuat en excés, exceptuant l'edifici que ocupa els números 21-23, la fesomia del conjunt de la línia de cases.

BIBLIOGRAFIA:

PROPIETAT

PROPIETAT: Particulars

CLASSIFICACIÓ DEL SÒL: No inclòs en els règims de protecció anteriors

CONSERVACIÓ

ESTAT DE CONSERVACIÓ: II Quan manquen alguns dels elements estructurals del monument (tant per degradació com per modificació) però és possible la reconstrucció hipotètica

NORMES: B3

CAUSES DE DETERIORAMENT: Obres privades
Erosió

CATÀLEG DELS BÉNS PATRIMONIALS DE CAMPOS

NUM: 240 **DENOMINACIÓ:** Entorn urbà del carrer Auba

DEFECTES DE CONSERVACIÓ Estructures
Revestiments

PROTECCIÓ EXISTENT: Tancat

TREBALLS REALITZATS: Neteja

PERILLS EVENTUALS: Desaparició de la fesomia original

NECESSITAT D'ACTUACIÓ: Mig termini

PROTECCIÓ PROPOSADA: Limitació d'usos

GRAU D'ATRACCIÓ: Alt



CATÀLEG DELS BÉNS PATRIMONIALS DE CAMPOS

NUM: 241 **DENOMINACIÓ:** Làpida del camí de sa Barrala

LOCALITZACIÓ

SITUACIÓ: Camí de sa Barrala, km 3,3 - 3,4.

ENTORN: Rural

DESCRIPCIÓ

CLASSIFICACIÓ GENERAL: Element etnològic

ACCESSIBILITAT: Vehicle ordinari

FUNCIONALITAT: Altres

TIPOLOGIA: Altres

CRONOLOGIA: Contemporani

CRITERIS DE DATACIÓ: Estructures

DESCRIPCIÓ ESTRUCTURES:

Fita de pedra amb la base i una creu en relleu ben treballades i la zona superior només desbastades. Duu la inscripció: "AQUÍ FALLECIÓ JAIME BALLESTER Y VENY. DIA 30 DE NOVIEMBRE DE 1934".

MATERIALS CONSTRUCTIUS: Pedra

TÈCNiques CONSTRUCTIVES: Pedra en sec

DATACIÓ: 1934

NOTES HISTÒRIQUES:

BIBLIOGRAFIA:

ALCARAZ, Montserrat, "També són patrimoni natural", a Ressò, núm. 92, Juny 1997, pàgs 22-23

PROPIETAT

PROPIETAT: No identificat

CLASSIFICACIÓ DEL SÒL: No inclòs en els règims de protecció anteriors

CONSERVACIÓ

ESTAT DE CONSERVACIÓ: III Quan es conserven íntegres tots els elements estructurals del monumen

NORMES: B3

CAUSES DE DETERIORAMENT: No

DEFECTES DE CONSERVACIÓ: No

PROTECCIÓ EXISTENT: Desprotegit

TREBALLS REALITZATS: No

PERILLS EVENTUALS: No

NECESSITAT D'ACTUACIÓ: Llarg termini

CATÀLEG DELS BÉNS PATRIMONIALS DE CAMPOS

NUM: 241 **DENOMINACIÓ:** Làpida del camí de sa Barrala

PROTECCIÓ PROPOSADA: Tancament

GRAU D'ATRACCIÓ: Regular



CATÀLEG DELS BÉNS PATRIMONIALS DE CAMPOS

NUM: 241

DENOMINACIÓ: Làpida del camí de sa Barrala



CATÀLEG DELS BÉNS PATRIMONIALS DE CAMPOS

NUM: 242 **DENOMINACIÓ:** Làpida del camí del Ravellar

LOCALITZACIÓ

SITUACIÓ: Camí d'es Ravellar

ENTORN: Rural

DESCRIPCIÓ

CLASSIFICACIÓ GENERAL: Element etnològic

ACCESSIBILITAT: Vehicle ordinari

FUNCIONALITAT: Altres

TIPOLOGIA: Relleu

CRONOLOGIA: Contemporani

CRITERIS DE DATACIÓ: Estructures

DESCRIPCIÓ ESTRUCTURES:

GPS: N39°25.905'. E002°59.249' Làpida commemorativa feta d'una peça de marès situada en una fornícula amb el terç inferior intercalat en un tram de paret de pedres situada al marge del camí. En la meitat inferior de la làpida presenta una superfície llisa sobre la que s'hi ha efectuat la inscripció incisa AQUÍ MURIÓ JUAN VADELL DIA 28 DE AGOSTO DE 1[.]17 ED[AD] [..] AÑOS coronada per una creu llatina en relleu. La làpida ha sofert diversos atemptats que han causat desperfectes en tota la seva superfície, afectant principalment la numeració de l'any, a les dues darreres lletres del mot edat i fent desaparèixer per complet els anys que tenia el finat.

MATERIALS CONSTRUCTIUS: Pedra

TÈCNiques CONSTRUCTIVES: Pedra en sec

DATACIÓ: 1917

NOTES HISTÒRIQUES:

Montserrat Alcàraz en un article publicat en la revista Ressò apunta que el caràcter numèric de la data que actualment és il·legible era el nombre 9, perquè se sabia que el finat tenia 17 anys.

BIBLIOGRAFIA:

ALCÁRAZ, Montserrat, "També són patrimoni natural", a Ressó, núm. 92, 1997, pàg. 22-23.

PROPIETAT

PROPIETAT: No identificat

CLASSIFICACIÓ DEL SÒL: No inclòs en els règims de protecció anteriors

CONSERVACIÓ

ESTAT DE CONSERVACIÓ: II Quan manquen alguns dels elements estructurals del monument (tant per degradació com per modificació) però és possible la reconstrucció hipotètica

NORMES: B3

CAUSES DE DETERIORAMENT: Erosió

DEFECTES DE CONSERVACIÓ: No

CATÀLEG DELS BÉNS PATRIMONIALS DE CAMPOS

NUM: 242 **DENOMINACIÓ:** Làpida del camí del Ravellar

PROTECCIÓ EXISTENT: Desprotegit

TREBALLS REALITZATS: No

PERILLS EVENTUALS: No

NECESSITAT D'ACTUACIÓ: Mig termini

PROTECCIÓ PROPOSADA: Limitació d'usos

GRAU D'ATRACCIÓ: Regular



CATÀLEG DELS BÉNS PATRIMONIALS DE CAMPOS

NUM: 242

DENOMINACIÓ: Làpida del camí del Ravellar



CATÀLEG DELS BÉNS PATRIMONIALS DE CAMPOS

NUM: 243 **DENOMINACIÓ:** Làpida del camí de la pleta d'en Confit

LOCALITZACIÓ

SITUACIÓ: Camí de la pleta d'en Confit

ENTORN: Rural

DESCRIPCIÓ

CLASSIFICACIÓ GENERAL: Element etnològic

ACCESSIBILITAT: Vehicle ordinari

FUNCIONALITAT: Altres

TIPOLOGIA: Rellu

CRONOLOGIA: Contemporani

CRITERIS DE DATACIÓ: Estructures

DESCRIPCIÓ ESTRUCTURES:

Làpida commemorativa feta d'una peça de marès, col·locada sobre l'esquena d'una paret de pedres situada al marge del camí. La cara anterior de la peça de marès presenta un rebuidat de la superfície en l'interior de la qual figura una inscripció incisa que diu AQUI FALLECIO JUAN VADELL DIA 12 DE DICIEMBRE de 1924 emmarcada per la base de la creu llatina que la corona.

MATERIALS CONSTRUCTIUS: Pedra. Marès.

TÈCNiques CONSTRUCTIVES: Pedra en verd

DATACIÓ: 1924

NOTES HISTÒRIQUES:

PROMOTOR: família Vadell

BIBLIOGRAFIA:

PROPIETAT

PROPIETAT: No identificat

CLASSIFICACIÓ DEL SÒL: No inclòs en els règims de protecció anteriors

CONSERVACIÓ

ESTAT DE CONSERVACIÓ: III Quan es conserven íntegres tots els elements estructurals del monumen

NORMES: B3

CAUSES DE DETERIORAMENT: No

DEFECTES DE CONSERVACIÓ: No

PROTECCIÓ EXISTENT: Desprotegit

TREBALLS REALITZATS: No

PERILLS EVENTUALS: No

CATÀLEG DELS BÉNS PATRIMONIALS DE CAMPOS

NUM: 243 **DENOMINACIÓ:** Làpida del camí de la pleta d'en Confít

NECESSITAT D'ACTUACIÓ: Llarg termini

PROTECCIÓ PROPOSADA: Limitació d'usos

GRAU D'ATRACCIÓ: Regular



CATÀLEG DELS BÉNS PATRIMONIALS DE CAMPOS

NUM: 243

DENOMINACIÓ: Làpida del camí de la pleta d'en Confit



CATÀLEG DELS BÉNS PATRIMONIALS DE CAMPOS

NUM: 244 **DENOMINACIÓ:** Làpida del camí de son Nofret

LOCALITZACIÓ

SITUACIÓ: Camí de son Nofret

ENTORN: Rural.

DESCRIPCIÓ

CLASSIFICACIÓ GENERAL: Element etnològic

ACCESSIBILITAT: Vehicle ordinari

FUNCIONALITAT: Altres

TIPOLOGIA: Relleu

CRONOLOGIA: Contemporani

CRITERIS DE DATACIÓ: Estructures

DESCRIPCIÓ ESTRUCTURES:

GPS: N 39° 27.073'. E 003.00.205' Làpida commemorativa feta d'una peça de marès amb els caires superiors arrodonits, col·locada sobre una superfície plana a nivell del sòl. La cara anterior de la peça de marès presenta un rebuidat de la superfície en l'interior de la qual hi figurava una inscripció incisa actualment il·legible a causa dels deterioraments ocasionats.

MATERIALS CONSTRUCTIUS: Marès

TÈCNiques CONSTRUCTIVES: Pedra en sec

DATACIÓ: Principis del segle XX

NOTES HISTÒRIQUES:

BIBLIOGRAFIA:

PROPIETAT

PROPIETAT: No identificat

CLASSIFICACIÓ DEL SÒL: No inclòs en els règims de protecció anteriors

CONSERVACIÓ

ESTAT DE CONSERVACIÓ: II Quan manquen alguns dels elements estructurals del monument (tant per degradació com per modificació) però és possible la reconstrucció hipotètica

NORMES: B3

CAUSES DE DETERIORAMENT: Erosió

DEFECTES DE CONSERVACIÓ: Ornamentació

PROTECCIÓ EXISTENT: Desprotegit

TREBALLS REALITZATS: No

CATÀLEG DELS BÉNS PATRIMONIALS DE CAMPOS

NUM: 244 **DENOMINACIÓ:** Làpida del camí de son Nofret

PERILLS EVENTUALS: Erosió

NECESSITAT D'ACTUACIÓ: Urgent

PROTECCIÓ PROPOSADA: Tancament

GRAU D'ATRACCIÓ: Regular



CATÀLEG DELS BÉNS PATRIMONIALS DE CAMPOS

NUM: 245 **DENOMINACIÓ:** Fites del camí de son Nofret

LOCALITZACIÓ

SITUACIÓ: Camí de son Nofret

ENTORN: Rural

DESCRIPCIÓ

CLASSIFICACIÓ GENERAL: Element etnològic

ACCESSIBILITAT: Vehicle ordinari

FUNCIONALITAT: Altres

TIPOLOGIA: Relleu

CRONOLOGIA: Contemporani

CRITERIS DE DATACIÓ: Estructures

DESCRIPCIÓ ESTRUCTURES:

GPS: N 39° 27.000'. E003° 00.207' Dos blocs de pedra de forma triangular confrontats situats a nivell del sòl a cada costat del camí de son Nofret. El bloc situat en el costat nord presenta una inscripció incisa amb els caràcters següents: ANY 1777.

En el vèrtex superior presenta símptomes d'haver patit un atemptat recentment.

MATERIALS CONSTRUCTIUS: Pedra

TÈCNiques CONSTRUCTIVES: Pedra en sec

DATACIÓ: 1777

NOTES HISTÒRIQUES:

BIBLIOGRAFIA:

PROPIETAT

PROPIETAT: No identificat

CLASSIFICACIÓ DEL SÒL: No inclòs en els règims de protecció anteriors

CONSERVACIÓ

ESTAT DE CONSERVACIÓ: III Quan es conserven íntegres tots els elements estructurals del monumen

NORMES: B3

CAUSES DE DETERIORAMENT: Erosió

DEFECTES DE CONSERVACIÓ: No

PROTECCIÓ EXISTENT: Desprotegit

TREBALLS REALITZATS: No

PERILLS EVENTUALS: No

CATÀLEG DELS BÉNS PATRIMONIALS DE CAMPOS

NUM: 245 **DENOMINACIÓ:** Fites del camí de son Nofret

NECESSITAT D'ACTUACIÓ: Mig termini

PROTECCIÓ PROPOSADA: Limitació d'usos

GRAU D'ATRACCIÓ: Regular



CATÀLEG DELS BÉNS PATRIMONIALS DE CAMPOS

NUM: 245

DENOMINACIÓ: Fites del camí de son Nofret



CATÀLEG DELS BÉNS PATRIMONIALS DE CAMPOS

NUM: 246 **DENOMINACIÓ:** Làpida del camí de sa Sorda

LOCALITZACIÓ

SITUACIÓ: Camí de sa Sorda davant can Pillanimes

ENTORN: Rural

DESCRIPCIÓ

CLASSIFICACIÓ GENERAL: Element etnològic

ACCESSIBILITAT: Vehicle ordinari

FUNCIONALITAT: Altres

TIPOLOGIA: Relleu

CRONOLOGIA: Contemporani

CRITERIS DE DATACIÓ: Estructures

DESCRIPCIÓ ESTRUCTURES:

Làpida commemorativa actualment retirada del lloc a causa de les obres de reforma efectuades en la carretera Campos-sa Ràpita.

Montserrat Alcàraz en un article publicat en la revista Ressò apunta que aquesta làpida presentava la inscripció següent: Murió el Señor Onofre Garcias dia 19 de Abril i un any que podria ser 1949 o 1849.

MATERIALS CONSTRUCTIUS: Pedra

TÈCNiques CONSTRUCTIVES: Pedra en sec

DATACIÓ: 1849 o 1949

NOTES HISTÒRIQUES:

PROMOTOR: família Garcias

No s'acompanya foto a aquesta fitxa perquè la làpida ha estat retirada del seu lloc original

BIBLIOGRAFIA:

ALCÀRAZ, Montserrat, "També són patrimoni natural", a Ressò, núm. 92, 1997, pàg. 22-23.

PROPIETAT

PROPIETAT: No identificat

CLASSIFICACIÓ DEL SÒL: No inclòs en els règims de protecció anteriors

CONSERVACIÓ

ESTAT DE CONSERVACIÓ: II Quan manquen alguns dels elements estructurals del monument (tant per degradació com per modificació) però és possible la reconstrucció hipotètica

NORMES: B3

CAUSES DE DETERIORAMENT: Obres públiques

DEFECTES DE CONSERVACIÓ: Altres

PROTECCIÓ EXISTENT: Desprotegit

CATÀLEG DELS BÉNS PATRIMONIALS DE CAMPOS

NUM: 246 **DENOMINACIÓ:** Làpida del camí de sa Sorda

TREBALLS REALITZATS: No

PERILLS EVENTUALS: No

NECESSITAT D'ACTUACIÓ: Curt termini

PROTECCIÓ PROPOSADA: Limitació d'usos

GRAU D'ATRACCIÓ: Regular

CATÀLEG DELS BÉNS PATRIMONIALS DE CAMPOS

NUM: 247 DENOMINACIÓ: Son Cosmet

LOCALITZACIÓ

SITUACIÓ: Carretera de sa Ràpita

ENTORN: Rural

DESCRIPCIÓ

CLASSIFICACIÓ GENERAL: Habitatge

ACCESSIBILITAT: Vehicle ordinari

FUNCIONALITAT: Hàbitat

TIPOLOGIA: Casal de possessió

CRONOLOGIA: Medieval

CRITERIS DE DATACIÓ: Referències documentals

DESCRIPCIÓ ESTRUCTURES:

Les cases de Son Cosmet presenten una façana principal orientada a xaloc i compta amb una estructura dividida en diversos cossos. El conjunt ha estat modernament rehabilitat. El portal forà s'ubica a la planta baixa de la torre de defensa. S'ubica sobre tres graons. Dibuixa un arc rodó dovellat, sobre el qual trobam una fornícula amb una Mare de Déu. Al damunt s'obre una finestra amb ampit. Llavors hi ha un rellotge de sol i una darrera sobre la qual hi ha una darrera finestra, de reduïdes dimensions. A la dreta del portal trobam una gran entrada formada per un arc rebaixat. Després trobam el coll de cisterna, de secció octogonal, desornamentat, amb jai de ferro. Trobam també un portal de llinda i diverses finestres entre les quals destaquem una, a la planta inferior, protegida amb un vell reixat de ferro, i una altra ubicada a la planta superior, amb una creu cisellada sobre la llinda. Més cap a gregal es troba un tercer bloc, corresponent a antigues dependències agrícoles. Descata l'accés lateral a la pallissa, amb una escala adossada al mur. El portal forà dona a un corredor tancat de volta de creueria el qual desemboca en un gran vestíbul. Aquí hi destaquem un portal que s'obre a l'enfront, de llinda, de factura antiga. A la dreta hi ha l'antiga estança de la cotxeria, actualment destinada a sala d'estar, també coberta per volta. Des del fons del vestíbul s'accedeix a l'actual menjador, el qual es corresponia amb antic estable. Tot aquest espai es troba cobert per volta de creueria. Del primer pis també cal destacar la cuina, molt rehabilitada, amb els diferents elements tradicionals que la defineixen (pinte, cossi, etc.). Del pis superior destaca un portalet rodó, de factura medieval, ubicat vora la mateixa escala. L'interior de la torre està ocupat per dues habitacions, en les quals s'han respectat elements tradicionals com les finestres amb festejador. El pis superior de la torre està cobert per bigues. La part posterior de les cases mostra una façana rehabilitada, amb pedra vista, que ha mantingut finestres i portals originals. De les rodalies destaquen un pou amb capelleta, els antics estables, les rentadores tradicionals, una gran bassa que replega aigua d'escorrentia i finalment un curt tram de camí empedrat que es dirigia cap a les pletes de la possessió.

MATERIALS CONSTRUCTIUS: -

TÈCNiques CONSTRUCTIVES: -

DATACIÓ: Medieval, amb reformes posteriors.

NOTES HISTÒRIQUES:

Situada entre Son Llaneres i Son Moll. Documentada el 1599, la seva denominació és el diminutiu del nom del primitiu propietari Cosme Lladó. Era una gran propietat de pinars, garrigues, vinyes, pastures i conreus de cereals i lleguminoses. Destinada sobretot a la ramaderia, s'hi practicava la cria equina i mular. Tenia 200 ovelles, 30 porcs i nombrosa aviram. A les cases hi havia celler, alambí d'aiguarden, estables i un salador de porcs. El 1863 tenia 197 ha. La torre de defensa fou construïda el s XVII. Durant el primer terç del segle XX, la possessió era de Cosme Maria Oliver i Lladó, qui va ser batle, diputat princiial i president del Sindicat Agrícola de Campos. Després passà al seu fill Bartomeu Oliver i Cerdà. Cap a principis de la dècada dels quaranta del segle XX, la possessió, amb 366 quarterades, s'establí.

BIBLIOGRAFIA:

Alcaraz, 2002: 16

Gener 2006

CATÀLEG DELS BÉNS PATRIMONIALS DE CAMPOS

NUM: 247 **DENOMINACIÓ:** Son Cosmet

GEM, 4: 140

PROPIETAT

PROPIETAT: Particulars

CLASSIFICACIÓ DEL SÒL: Declaració B.I.C

CONSERVACIÓ

ESTAT DE CONSERVACIÓ: III Quan es conserven íntegres tots els elements estructurals del monumen

NORMES: B1

CAUSES DE DETERIORAMENT

DEFECTES DE CONSERVACIÓ

PROTECCIÓ EXISTENT: Tancat
Vigilat

TREBALLS REALITZATS: Restauracions

PERILLS EVENTUALS:

NECESSITAT D'ACTUACIÓ:

PROTECCIÓ PROPOSADA:

GRAU D'ATRACCIÓ: Baix



CATÀLEG DELS BÉNS PATRIMONIALS DE CAMPOS

NUM: 247

DENOMINACIÓ: Son Cosmet



CATÀLEG DELS BÉNS PATRIMONIALS DE CAMPOS

NUM: 248 **DENOMINACIÓ:** Fita de sa Ràpita

LOCALITZACIÓ

SITUACIÓ: Sa Ràpita

ENTORN: Urbà

DESCRIPCIÓ

CLASSIFICACIÓ GENERAL: Element etnològic

ACCESSIBILITAT: Vehicle ordinari

FUNCIONALITAT: Altres

TIPOLOGIA: Relleu

CRONOLOGIA: Contemporani

CRITERIS DE DATACIÓ: Estructures

DESCRIPCIÓ ESTRUCTURES:

Fita kilomètrica d'alçat prismàtic amb els cantons bissellats. Està formada per tres peces unides amb ciment Té prop d'un metre i mig d'alçat.

MATERIALS CONSTRUCTIUS: Pedra i ciment.

TÈCNiques CONSTRUCTIVES:

DATACIÓ: Segle XX

NOTES HISTÒRIQUES:

BIBLIOGRAFIA:

PROPIETAT

PROPIETAT: Municipal

CLASSIFICACIÓ DEL SÒL: No inclòs en els règims de protecció anteriors

CONSERVACIÓ

ESTAT DE CONSERVACIÓ: III Quan es conserven íntegres tots els elements estructurals del monumen

NORMES: A2

CAUSES DE DETERIORAMENT

DEFECTES DE CONSERVACIÓ

PROTECCIÓ EXISTENT:

TREBALLS REALITZATS:

PERILLS EVENTUALS: Eliminació per causa d'obres o nous traçats viaris.

NECESSITAT D'ACTUACIÓ: Llarg termini

CATÀLEG DELS BÉNS PATRIMONIALS DE CAMPOS

NUM: 248 **DENOMINACIÓ:** Fita de sa Ràpita

PROTECCIÓ PROPOSADA:

GRAU D'ATRACCIÓ: Baix



CATÀLEG DELS BÉNS PATRIMONIALS DE CAMPOS

NUM: 249 **DENOMINACIÓ:** Aljub de Son Sempenta

LOCALITZACIÓ

SITUACIÓ: Camí de Son Sempenta

ENTORN: Rural

DESCRIPCIÓ

CLASSIFICACIÓ GENERAL: Element etnològic

ACCESSIBILITAT: Vehicle ordinari

FUNCIONALITAT: Altres

TIPOLOGIA: Aljub

CRONOLOGIA: Contemporani

CRITERIS DE DATACIÓ: Estructures

DESCRIPCIÓ ESTRUCTURES:

Aljub de tipologia tradicional, de planta rectangular i coll de cisterna. Sobre una de les peces del coll hi podem veure la data de construcció: 1878.

MATERIALS CONSTRUCTIUS: Pedra maresa i ciment mallorquí.

TÈCNiques CONSTRUCTIVES: Tècniques de paredament en verd i en sec.

DATACIÓ: 1878

NOTES HISTÒRIQUES:

BIBLIOGRAFIA:

PROPIETAT

PROPIETAT: Particulars

CLASSIFICACIÓ DEL SÒL: No inclòs en els règims de protecció anteriors

CONSERVACIÓ

ESTAT DE CONSERVACIÓ: II Quan manquen alguns dels elements estructurals del monument (tant per degradació com per modificació) però és possible la reconstrucció hipotètica

NORMES: B2

CAUSES DE DETERIORAMENT: Erosió

DEFECTES DE CONSERVACIÓ: Estructures
Instal·lacions

PROTECCIÓ EXISTENT: Desprotegit

TREBALLS REALITZATS:

PERILLS EVENTUALS: Deteriorament irreversible de les estructures a causa de l'abandó.

CATÀLEG DELS BÉNS PATRIMONIALS DE CAMPOS

NUM: 249 **DENOMINACIÓ:** Aljub de Son Sempenta

NECESSITAT D'ACTUACIÓ: Mig termini

PROTECCIÓ PROPOSADA: Elaboració de pla especial

GRAU D'ATRACCIÓ: Baix



CATÀLEG DELS BÉNS PATRIMONIALS DE CAMPOS

NUM: 250 **DENOMINACIÓ:** Barraca del camí de ses Cases Noves

LOCALITZACIÓ

SITUACIÓ: Camí de ses Cases Noves

ENTORN: Rural

DESCRIPCIÓ

CLASSIFICACIÓ GENERAL: Element etnològic

ACCESSIBILITAT: Vehicle ordinari

FUNCIONALITAT: Hàbitat

TIPOLOGIA: Barraca de roter

CRONOLOGIA: Contemporani

CRITERIS DE DATACIÓ: Estructures

DESCRIPCIÓ ESTRUCTURES:

Barraca de planta rectangular. Té la porta orientada a llevant . L'interior està compost d'una sola cambra coberta per una volta de camí en sec. A la banda esquerra hi trobam una xemeneia, una petita fornícula i una menjadora empoderada a la paret, limitada per una fusta. El trespol és de terra.

MATERIALS CONSTRUCTIUS: Pedra, morter.

TÈCNiques CONSTRUCTIVES: Tècniques de paredament en verd i en sec.

DATACIÓ: Segles XIX-XX

NOTES HISTÒRIQUES:

BIBLIOGRAFIA:

PROPIETAT

PROPIETAT: Particulars

CLASSIFICACIÓ DEL SÒL: No inclòs en els règims de protecció anteriors

CONSERVACIÓ

ESTAT DE CONSERVACIÓ: II Quan manquen alguns dels elements estructurals del monument (tant per degradació com per modificació) però és possible la reconstrucció hipotètica

NORMES: B1

CAUSES DE DETERIORAMENT: Erosió

DEFECTES DE CONSERVACIÓ: Instal·lacions

PROTECCIÓ EXISTENT: Desprotegit

TREBALLS REALITZATS:

PERILLS EVENTUALS: Deteriorament de les estructures per no actuació.

CATÀLEG DELS BÉNS PATRIMONIALS DE CAMPOS

NUM: 250 **DENOMINACIÓ:** Barraca del camí de ses Cases Noves

NECESSITAT D'ACTUACIÓ: Mig termini

PROTECCIÓ PROPOSADA: Consolidació

GRAU D'ATRACCIÓ: Baix



CATÀLEG DELS BÉNS PATRIMONIALS DE CAMPOS

NUM: 251 **DENOMINACIÓ:** Sa Sorda (conjunt de cases)

LOCALITZACIÓ

SITUACIÓ: Camí de sa Sorda

ENTORN: Rural

DESCRIPCIÓ

CLASSIFICACIÓ GENERAL: Conjunt urbà

ACCESSIBILITAT: Vehicle ordinari

FUNCIONALITAT: Hàbitat

TIPOLOGIA: Conjunt urbà

CRONOLOGIA:

CRITERIS DE DATACIÓ: Referències documentals

Estructures

DESCRIPCIÓ ESTRUCTURES:

Conjunt de cases d'estructura i estètica tradicionals. Des del nord-est, venint pel camí de sa Sorda trobam un primer edifici destacable (núm. 28). Compta amb una planta d'alçat, dos aiguavessos i portal forà rodó emblanquinat. A ambdós costats s'obren alguns finestrons. La façana està totalment referida. Poc més endavant trobam tres cases. La primera (núm. 36) es troba totalment reformada. Presenta un aparell de pedra i ciment. El portal forà és rodó amb dovelles de marès. A la façana s'obren cinc finestres, dues a cada lateral més la tercera sobre el portal, un poc desplaçada del seu eix. Aquesta obertura presenta un bai relleu d'una creu amb calvari. Al seu costat hi ha Can Fus. L'edifici compta amb una planta d'alçat i portal forà rodó adovellat parcialment emblanquinat. Al costat d'esquerre del portal s'hi ha afegit un bloc. Al davant la façana s'estén una petita carrera enjardinada. Al costat esquerre hi ha el tercer habitatge (núm. 38). Presenta una planta d'alçat i porta forà d'arc rebaixat emblanquinat. Al costat dret del porta hi ha un bloc afegit i a l'altre un coll de cisterna. L'aparell està terracat. Rere aquest edifici trobam un altre habitatge. Té planta en forma d'"L", amb un portal forà cegat. Al damunt hi ha una planta afegida amb posterioritat, que arrenca sobre una part de la primitiva teulada. En el costat lateral hi ha una rafa. Al costat dret d'aquesta casa hi ha restes d'altres habitatges en ruïnes. Entre la casa núm. 28 i aquest darrer nucli de cases arrenca un camí que comunica amb altres habitatges. El primer és Ca sa Padrina, limitat per una barrera de nova construcció. Rere hi ha una carrera i l'habitatge, format per una planta d'alçat, un aiguavess i amb aparell reformat de pedra vista. Al costat dret hi ha una altra casa també limitada per una altra barrera. Té una planta d'alçat, dos aiguavessos i la façana principal presenta un referit de color rogenc. Al seu costat s'alça un altre edifici amb un lateral afegit. La façana principal està formada per la unió de dos bloc, el de l'esquerra (el principal) compta amb portal forà d'arc rebaixat, compost per dovelles. Al damunt s'obre una finestra amb ampit. A la dreta hi ha un edifici afegit amb posterioritat (amb finalitats agrícoles), també amb una planta d'alçat i portal de llinda. Al davant d'aquest edifici trobam una barraca de dos aiguavessos, en mal estat de conservació, i les restes del que podia ser un aljub. Continuem pel camí arribam a la part posterior del conjunt on hi ha la casa núm. 29. Presenta una planta d'alçat i dos aiguavessos. El portal forà és rodó emblanquinat. Al damunt s'obre una finestra amb ampit. A ambdós costats de l'edifici hi ha sengles blocs afegits.

MATERIALS CONSTRUCTIUS: Pedra, ciment, teules, bigues, morter, etc.

TÈCNiques CONSTRUCTIVES: Tècniques de paredament en verd i en sec.

DATACIÓ:

NOTES HISTÒRIQUES:

Situada entre Son Pere Jaia, Son Noguera, Son Perot i el molí d'en Coll. El 1244 era l'alqueria Benidorama i pertanyia a Guillem Mas. Al 1576, sa Sorda era de Bartomeu Mas i estava valorada en 1700 lliures. El 1643 era de Pere Mas. Confrontava amb el Camp Roig, Son Artiques i Son Mas. Tenia cases baixes, molt velles, amb mol de sang. Estava molt carregada de censals. El 1681, pertanyia a l'honor Jaume Mas i confrontava amb Son Mas Perot, Son Mas, Son Artiques, Son Jaia, sa Vinyola i Son Anglada. Se n'havien renovat les cases, que tenien un pou amb forques i una mà de ferro. Era dedicada a vinya i a conreu de cereals. Hi havia una guarda de 129 ovelles. Els Mas "de sa Sorda" tenia la casa parial al carrer del Cantó d'en Mesquida, a la vila de Campos. Jeroni de Berard, a 1789, la descriu de la següent manera: "Siete casas. De particulares".

Gener 2006

CATÀLEG DELS BÉNS PATRIMONIALS DE CAMPOS

NUM: 251 **DENOMINACIÓ:** Sa Sorda (conjunt de cases)

BIBLIOGRAFIA:

Rosselló, 1977: 239
Berard, 1789: 178
GEM, 17: 35

PROPIETAT

PROPIETAT: Particulars

CLASSIFICACIÓ DEL SÒL: No inclòs en els règims de protecció anteriors

CONSERVACIÓ

ESTAT DE CONSERVACIÓ: II Quan manquen alguns dels elements estructurals del monument (tant per degradació com per modificació) però és possible la reconstrucció hipotètica

NORMES: A2

CAUSES DE DETERIORAMENT Erosió

DEFECTES DE CONSERVACIÓ Estructures
Cobertes
Revestiments
Instal·lacions

PROTECCIÓ EXISTENT: Tancat
Desprotegit

TREBALLS REALITZATS: Restauracions

PERILLS EVENTUALS: Deteriorament irreversible dels edificis no habitats.

NECESSITAT D'ACTUACIÓ: Mig termini

PROTECCIÓ PROPOSADA: Elaboració de pla especial

GRAU D'ATRACCIÓ: Alt

CATÀLEG DELS BÉNS PATRIMONIALS DE CAMPOS

NUM: 251

DENOMINACIÓ: Sa Sorda (conjunt de cases)



CATÀLEG DELS BÉNS PATRIMONIALS DE CAMPOS

NUM: 251

DENOMINACIÓ: Sa Sorda (conjunt de cases)



CATÀLEG DELS BÉNS PATRIMONIALS DE CAMPOS

NUM: 252 **DENOMINACIÓ:** Barraca d'en Cama-molles

LOCALITZACIÓ

SITUACIÓ: Camí dels Tres Pins

ENTORN: Rural

DESCRIPCIÓ

CLASSIFICACIÓ GENERAL: Element etnològic

ACCESSIBILITAT: Vehicle ordinari

FUNCIONALITAT: Hàbitat

TIPOLOGIA: Caseta

CRONOLOGIA: Modern

CRITERIS DE DATACIÓ: Estructures

DESCRIPCIÓ ESTRUCTURES:

Barraca de tipus tradicional, coberta per una volta de canó actualment mig esfondrada. L'accés es fa mitjançant un portalet de llinda. A l'interior hi ha una xemeneia, una cisterna i algunes fornícules a les parets

MATERIALS CONSTRUCTIUS: Tècniques de paredament en sec i en verd.

TÈCNiques CONSTRUCTIVES: Tècniques de paredament en verd i en sec.

DATACIÓ: Segles XIX-XX

NOTES HISTÒRIQUES:

BIBLIOGRAFIA:

PROPIETAT

PROPIETAT: Particulars

CLASSIFICACIÓ DEL SÒL: No inclòs en els règims de protecció anteriors

CONSERVACIÓ

ESTAT DE CONSERVACIÓ: II Quan manquen alguns dels elements estructurals del monument (tant per degradació com per modificació) però és possible la reconstrucció hipotètica

NORMES: B2

CAUSES DE DETERIORAMENT: Erosió

DEFECTES DE CONSERVACIÓ: Estructures
Cobertes
Revestiments

PROTECCIÓ EXISTENT: Desprotegit

TREBALLS REALITZATS:

CATÀLEG DELS BÉNS PATRIMONIALS DE CAMPOS

NUM: 252 **DENOMINACIÓ:** Barraca d'en Cama-molles

PERILLS EVENTUALS: Deteriorament irreversible de les estructures per manca d'actuació.

NECESSITAT D'ACTUACIÓ: Curt termini

PROTECCIÓ PROPOSADA: Restauració

GRAU D'ATRACCIÓ: Baix



CATÀLEG DELS BÉNS PATRIMONIALS DE CAMPOS

NUM: 253 **DENOMINACIÓ:** Son Catlar

LOCALITZACIÓ

SITUACIÓ: Carretera de sa Ràpita

ENTORN: Rural

DESCRIPCIÓ

CLASSIFICACIÓ GENERAL: Habitatge

ACCESSIBILITAT: Vehicle ordinari

FUNCIONALITAT: Hàbitat

TIPOLOGIA: Casal de possessió

CRONOLOGIA: Medieval

CRITERIS DE DATACIÓ: Referències documentals

DESCRIPCIÓ ESTRUCTURES:

Les cases de Son Catlar es disposen a l'entorn d'una clastra oberta. Tenen dues plantes d'alçat més un porxo i l'edifici es distribueix a partir de dos aiguavessos. La façana principal mostra un portal forà d'arc rodó adovellat. A l'esquerra trobam una finestra i a l'altra banda un coll de cisterna, imbuït dins una fornícula. Al pis superior s'obren dues finestres balconeres. El bloc de l'esquerra es correspon amb la capella i la torre. A la primera s'accedeix a través d'un portal de llinda amb marca conopial, sobre els brancals dels quals hi ha els relleus de dues cares. Al damunt trobam l'escut nobiliari. Al costat dret trobam un altre portal, de més reduïdes dimensions, al damunt s'obre una altra finestra balconera. La torre de defensa presenta planta quadrada. S'hi obren algunes finestres i també es pot apreciar el primitiu portal d'accés exterior, actualment cegat. La torre es troba coronada d'una espadanya. El bloc de la dreta compta amb una planta d'alçat amb una terrassa a la part superior. Des de la clastra s'hi pot accedir per un portal de llinda, tot i que també es pot fer des de la part frontal per un altre. Al damunt hi ha una finestra rodona. A la dreta d'aquest portal trobam una pallissa. Les cases compten amb celler i capella, amb un retaule dedicat a la Transfiguració del Senyor, obra atribuïda a Gaspar Oms. L'oratori compta amb rosassa.

MATERIALS CONSTRUCTIUS: -

TÈCNiques CONSTRUCTIVES: -

DATACIÓ: Segles XIII-XVI

NOTES HISTÒRIQUES:

.Situada entre Son Pau i es Cap Sol. Documentada el 1244 com a alqueria de n'Abraham. Son Catlar apareix documentada amb el actual nom des de 1578, propietat de Magdalena Nicolava Catlar. El 1587 fou llogada al conrador Nadal Llompart. Comptava amb cabres, ovelles, moltons i anyells. S'hi conraven cereals. N'ha derivat la possessió Son Catlar d'en Dameto. Jeroni de Berard, a 1789, la descriu de la següent manera: "Mediano, trigo, ganado. De particular".

BIBLIOGRAFIA:

Alcaraz, 2002: 52-53

Rosselló, 1973: 110

GEM, 3: 230

PROPIETAT

PROPIETAT: Particulars

CLASSIFICACIÓ DEL SÒL: No inclòs en els règims de protecció anteriors

CATÀLEG DELS BÉNS PATRIMONIALS DE CAMPOS

NUM: 253 DENOMINACIÓ: Son Catlar

CONSERVACIÓ

ESTAT DE CONSERVACIÓ: III Quan es conserven íntegres tots els elements estructurals del monumen

NORMES: A2

CAUSES DE DETERIORAMENT

DEFECTES DE CONSERVACIÓ Altres

PROTECCIÓ EXISTENT: Tancat


TREBALLS REALITZATS: Restauracions

PERILLS EVENTUALS: Deteriorament del conjunt o d'alguna part a causa d'intervencions externes.

NECESSITAT D'ACTUACIÓ: Curt termini

PROTECCIÓ PROPOSADA: Elaboració de pla especial

GRAU D'ATRACCIÓ: Alt



CATÀLEG DELS BÉNS PATRIMONIALS DE CAMPOS

NUM: 253

DENOMINACIÓ: Son Catlar



CATÀLEG DELS BÉNS PATRIMONIALS DE CAMPOS

NUM: 254 **DENOMINACIÓ:** Torre de Son Durí / torre de sa Ràpita

LOCALITZACIÓ

SITUACIÓ: Sa Ràpita

ENTORN: Urbà

DESCRIPCIÓ

CLASSIFICACIÓ GENERAL: Element etnològic

ACCESSIBILITAT: Vehicle ordinari

FUNCIONALITAT: Defensa

TIPOLOGIA: Torre

CRONOLOGIA: Medieval

CRITERIS DE DATACIÓ: Referències documentals

DESCRIPCIÓ ESTRUCTURES:

Torre de vigilància, de planta circular, amb talús a la base. A la part superior es troba la porta d'entrada, de llinda, modernament rehabilitada. A la part superior hi podem contemplar diversos matabans rehabilitats.

MATERIALS CONSTRUCTIUS: Pedra, morter.

TÈCNiques CONSTRUCTIVES: Tècniques de paredament en verd.

DATACIÓ: 1595

NOTES HISTÒRIQUES:

El bisbe Vic i Manrique, davant la perillositat de la costa campanera, manà la construcció d'una torre situada a la Ràpita. Aquesta, però, no es duagué a terme fins a 1595, quan el Gran i General Consell n'aprovà la construcció. Fou construïda, a escarada, pel mestre Gener jaume, segons traça de Joan Binimelis, molt semblant a la de l'Estalella. Pel setembre de 1599 els jurats del Regne concedien la guàrdia de la torre de la Ràpita a Guillem Abram amb el salari de 72 lliures anuals.

BIBLIOGRAFIA:

Rosselló, 1977: 221-222

PROPIETAT

PROPIETAT: Particulars

CLASSIFICACIÓ DEL SÒL: Inventariat

CONSERVACIÓ

ESTAT DE CONSERVACIÓ: III Quan es conserven íntegres tots els elements estructurals del monumen

NORMES: A1

CAUSES DE DETERIORAMENT

DEFECTES DE CONSERVACIÓ

PROTECCIÓ EXISTENT: Desprotegit

TREBALLS REALITZATS: Restauracions

CATÀLEG DELS BÉNS PATRIMONIALS DE CAMPOS

NUM: 254 **DENOMINACIÓ:** Torre de Son Durí / torre de sa Ràpita

PERILLS EVENTUALS: Deteriorament del conjunt o d'alguna part a causa d'intervencions externes discordants.

NECESSITAT D'ACTUACIÓ: Llarg termini

PROTECCIÓ PROPOSADA: Declaració B.I.C.

GRAU D'ATRACCIÓ: Baix



CATÀLEG DELS BÉNS PATRIMONIALS DE CAMPOS

NUM: 255 **DENOMINACIÓ:** Pou del camí de Son Marrano

LOCALITZACIÓ

SITUACIÓ: Camí de Son Marrano

ENTORN: Rural

DESCRIPCIÓ

CLASSIFICACIÓ GENERAL: Element etnològic

ACCESSIBILITAT: Vehicle ordinari

FUNCIONALITAT: Altres

TIPOLOGIA: Pou

CRONOLOGIA: Modern

CRITERIS DE DATACIÓ: Estructures

DESCRIPCIÓ ESTRUCTURES:

Pou amb capelleta format per peces de marès. Compta amb la boca rectangular dins la qual, a la part superior, hi trobam el travesser d'on penja la corriola. La boca està limitada per una porteta de fusta que evita la caiguda de material o animals. El coll es troba alçat sobre un sòcil també de marès. No té piques o basses annexes.

MATERIALS CONSTRUCTIUS: Pedra, ciment, morter, fusta.

TÈCNiques CONSTRUCTIVES: Tècniques de paredament en verd i en sec.

DATACIÓ: Segles XIX-XX

NOTES HISTÒRIQUES:

BIBLIOGRAFIA:

PROPIETAT

PROPIETAT: Particulars

CLASSIFICACIÓ DEL SÒL: No inclòs en els règims de protecció anteriors

CONSERVACIÓ

ESTAT DE CONSERVACIÓ: III Quan es conserven íntegres tots els elements estructurals del monumen

NORMES: B1

CAUSES DE DETERIORAMENT

DEFECTES DE CONSERVACIÓ: Instal·lacions

PROTECCIÓ EXISTENT: Desprotegit

TREBALLS REALITZATS: Neteja
Restauracions

PERILLS EVENTUALS: Deteriorament de les estructures per no actuació.

CATÀLEG DELS BÉNS PATRIMONIALS DE CAMPOS

NUM: 255 **DENOMINACIÓ:** Pou del camí de Son Marrano

NECESSITAT D'ACTUACIÓ: Llarg termini

PROTECCIÓ PROPOSADA: Elaboració de pla especial

GRAU D'ATRACCIÓ: Regular



CATÀLEG DELS BÉNS PATRIMONIALS DE CAMPOS

NUM: 256 **DENOMINACIÓ:** Sos Bessons

LOCALITZACIÓ

SITUACIÓ: Nord del municipi, entre Son Nicolau i Son Fus

ENTORN: Rural

DESCRIPCIÓ

CLASSIFICACIÓ GENERAL: Habitatge

ACCESSIBILITAT: Vehicle ordinari

FUNCIONALITAT: Hàbitat

TIPOLOGIA: Casal de possessió

CRONOLOGIA: Medieval

CRITERIS DE DATACIÓ: Referència directa

DESCRIPCIÓ ESTRUCTURES:

Les cases de Sos Bessons es troben orientades cap a xaloc. El conjunt està format per diversos edificis adaptats al rost del terreny. La façana principal mostra un aparell rústic tradicional. El portal forà és de llinda. Algunes de les finestres mostren ampit. En el lateral de llebeig, sobre la teulada trobam una creu de pedra.

MATERIALS CONSTRUCTIUS: -

TÈCNiques CONSTRUCTIVES: -

DATACIÓ: Segles XV-XVI

NOTES HISTÒRIQUES:

Al 1576 la possessió fou valorada en 500 lliures. Aleshores era de Miquel Ballester. Jeroni de Berard, a 1789, la descriu de la següent manera: "Mediano, tribo y ganado. De particular"

BIBLIOGRAFIA:

Roselló, 1977: 239

GEM, 2: 105

PROPIETAT

PROPIETAT: Particulars

CLASSIFICACIÓ DEL SÒL: No inclòs en els règims de protecció anteriors

CONSERVACIÓ

ESTAT DE CONSERVACIÓ: II Quan manquen alguns dels elements estructurals del monument (tant per degradació com per modificació) però és possible la reconstrucció hipotètica

NORMES: B1

CAUSES DE DETERIORAMENT: Obres privades
Abandonament

DEFECTES DE CONSERVACIÓ: Estructures

CATÀLEG DELS BÉNS PATRIMONIALS DE CAMPOS

NUM: 256 **DENOMINACIÓ:** Sos Bessons

PROTECCIÓ EXISTENT: Tancat

TREBALLS REALITZATS: Restauracions

PERILLS EVENTUALS: Deteriorament del conjunt o d'alguna part a causa d'intervencions externes discordants.

NECESSITAT D'ACTUACIÓ: Mig termini

PROTECCIÓ PROPOSADA: Elaboració de pla especial

GRAU D'ATRACCIÓ: Baix



CATÀLEG DELS BÉNS PATRIMONIALS DE CAMPOS

NUM: 256

DENOMINACIÓ: Sos Bessons



CATÀLEG DELS BÉNS PATRIMONIALS DE CAMPOS

NUM: 257 **DENOMINACIÓ:** Es Revellar

LOCALITZACIÓ

SITUACIÓ: Camí des Revellar

ENTORN: Rural

DESCRIPCIÓ

CLASSIFICACIÓ GENERAL: Habitatge

ACCESSIBILITAT: Vehicle ordinari

FUNCIONALITAT: Hàbitat

TIPOLOGIA: Casal de possessió

CRONOLOGIA: Medieval

CRITERIS DE DATACIÓ: Estructures

DESCRIPCIÓ ESTRUCTURES:

Les cases des Revellar presenten una façana principal orientada a xaloc, dividida en quatre cossos. L'edifici s'estructura en dos aiguavessos i dues plantes d'alçat. El bloc principal (el segon per l'esquerra) presenta portal forà rodó. Al costat esquerre trobam dues finestres amb ampit i l'arrencada d'una escala adossada sobre una rafa que puja fins al pis superior. A ambdós costats del portal superior s'obren sengles finestres amb ampit. A l'esquerra trobam el primer bloc disposat transversalment. Cap a xaloc s'obre un portal d'arc rebaixat, d'ampla llum. A la dreta del portal forà s'alça el tercer bloc, amb disposició també transversal. A la planta baixa compta amb una estructura afegida dividida en dues parts: una que serveix com a accés a les cases i la segona que alberga una premsa de vi. Al pis superior podem veure diverses finestres amb ampit. La façana està referida de blanc. A la dreta trobam el darrer bloc, que mostra un aparell de tipus rústic, amb un portalet d'arc escarser. En el lateral de l'edifici hi trobam una rafa.

MATERIALS CONSTRUCTIUS: -

TÈCNiques CONSTRUCTIVES: -

DATACIÓ: Medieval.

NOTES HISTÒRIQUES:

Situada entre l'hort des Revellar Nou, el d'en Bestard, es Revellaret i l'alqueria Roja. El 1578 era d'Antoni Mesquida i fou valorada en 1300 lliures. El 1691, pertanyia a Joan Mesquida "del Revellar". Confrontava amb Son Mesquida, Son Marrano i ses Sitjoles. Tenia cases i molí de sang. Era dedicada a vinyes, conreu de cereals i a la ramaderia porquina. En els seus terrenys hi havia un talaiot en ruïnes. El 1995 en deriven les propietats rústiques denominades es Revellar, es Revellaret i l'hort des Revellar Nou. Jeroni de Berard, a 1789, la descriu de la següent manera: "Trigo. De particular". Cap a 1890 la possessió s'establí.

BIBLIOGRAFIA:

Berard, 1789: 178

Rosselló, 1977: 238

Alcaraz, 2002: 15

GEM, 14: 265

PROPIETAT

PROPIETAT: Particulars

CLASSIFICACIÓ DEL SÒL: No inclòs en els règims de protecció anteriors

CONSERVACIÓ

Gener 2006

CATÀLEG DELS BÉNS PATRIMONIALS DE CAMPOS

NUM: 257 **DENOMINACIÓ:** Es Revellar

ESTAT DE CONSERVACIÓ: II Quan manquen alguns dels elements estructurals del monument (tant per degradació com per modificació) però és possible la reconstrucció hipotètica

NORMES: A2

CAUSES DE DETERIORAMENT Abandonament

DEFECTES DE CONSERVACIÓ Estructures
Cobertes

PROTECCIÓ EXISTENT: Tancat


TREBALLS REALITZATS: Restauracions

PERILLS EVENTUALS: Deteriorament del conjunt o d'alguna part a causa d'intervencions externes discordants.

NECESSITAT D'ACTUACIÓ: Mig termini

PROTECCIÓ PROPOSADA: Elaboració de pla especial

GRAU D'ATRACCIÓ: Baix



CATÀLEG DELS BÉNS PATRIMONIALS DE CAMPOS

NUM: 257

DENOMINACIÓ: Es Revellar



CATÀLEG DELS BÉNS PATRIMONIALS DE CAMPOS

NUM: 258 **DENOMINACIÓ:** s'Alqueria Roja (sa Cúria Roja)

LOCALITZACIÓ

SITUACIÓ: Camí des Revellar

ENTORN: Rural

DESCRIPCIÓ

CLASSIFICACIÓ GENERAL: Habitatge

ACCESSIBILITAT: Vehicle ordinari

FUNCIONALITAT: Hàbitat

TIPOLOGIA: Casal de possessió

CRONOLOGIA: Medieval

CRITERIS DE DATACIÓ: Referències documentals
Estructures

DESCRIPCIÓ ESTRUCTURES:

La possessió de s'Alqueria Roja conforma un conjunt d'habitatges històrics d'alt valor patrimonial. Les cases velles, ubicades a gregal del conjunt, presenten una estructura de dues plantes d'alçat i dos aiguavessos. E portal forà és rodó adovellat. A l'esquerra té una finestra i a la dreta dues. Al pis superior s'obren quatre finestres més. A l'esquerra, adossats, s'alcen dos blocs més. El primer compta amb un portal adovellat, mol primitiu. A la planta superior s'obren dues finestres, una de les quals amb ampit. Més a l'esquerra s'ubica el darrer bloc, més modern, amb finalitats agrícoles. Cap a llebeig trobam el segon edifici amb interès patrimonial. Es troba molt restaurat i modificat. L'edifici presenta una disposició en forma d'"L". Sobre la teulada hi ha una creu. Més cap a llebeig trobam ses Boveres, un habitatge orientat a xaloc, amb dues plantes d'alçat i portal forà rodó. Mostra aparell rústic.

MATERIALS CONSTRUCTIUS: -

TÈCNiques CONSTRUCTIVES: -

DATACIÓ: Medieval

NOTES HISTÒRIQUES:

Al 1578, l'Alqueria Roja estava dividida entre Gabriel i Joan Mesquida. Fou valorada en 1700 lliures. Una tercera part de la possessió pertanyia a Mateu Ballester i Simó, i fou valorada en 1000 lliures. Jeroni de Berard, a 1789, la descriu de la següent manera: "Herencias. De particular".

BIBLIOGRAFIA:

Rosselló, 1977: 238

PROPIETAT

PROPIETAT: Particulars

CLASSIFICACIÓ DEL SÒL: No inclòs en els règims de protecció anteriors

CONSERVACIÓ

ESTAT DE CONSERVACIÓ: II Quan manquen alguns dels elements estructurals del monument (tant per degradació com per modificació) però és possible la reconstrucció hipotètica

NORMES: B1

CATÀLEG DELS BÉNS PATRIMONIALS DE CAMPOS

NUM: 258 **DENOMINACIÓ:** s'Alqueria Roja (sa Cúria Roja)

CAUSES DE DETERIORAMENT Obres privades
Erosió

DEFECTES DE CONSERVACIÓ Estructures
Cobertes
Instal·lacions

PROTECCIÓ EXISTENT: Tancat

TREBALLS REALITZATS: Restauracions

PERILLS EVENTUALS: Pèrdua o deteriorament de les estructures o instal·lacions originals a causa d'abandó o rehabilitacions discordants.

NECESSITAT D'ACTUACIÓ: Mig termini

PROTECCIÓ PROPOSADA: Elaboració de pla especial

GRAU D'ATRACCIÓ: Regular



CATÀLEG DELS BÉNS PATRIMONIALS DE CAMPOS

NUM: 258

DENOMINACIÓ: s'Alqueria Roja (sa Cúria Roja)



CATÀLEG DELS BÉNS PATRIMONIALS DE CAMPOS

NUM: 259 **DENOMINACIÓ:** Pou de sa Cúria Roja / pou de sa Quintana

LOCALITZACIÓ

SITUACIÓ: Sa Cúria Roja

ENTORN: Rural

DESCRIPCIÓ

CLASSIFICACIÓ GENERAL: Element etnològic

ACCESSIBILITAT: Vehicle ordinari

FUNCIONALITAT: Altres

TIPOLOGIA: Pou

CRONOLOGIA: Modern

CRITERIS DE DATACIÓ: Estructures

DESCRIPCIÓ ESTRUCTURES:

Es tracta d'un dels pous tradicionals més interessants del municipi. Es troba al final d'un llisar de pedra per on escorre l'aigua de pluja. Compta amb capelleta amb llinda i es troba totalment referit de morter. La base s'alça a 59 cm del sòl sobre la qual descansa una pedra viva horitzontal. La boca és de gran dimensions. 1'32 m per 69 cm i actualment està limitada per un reixat de ferro. Al costat esquerre hi ha una pica rectangular de pedra viva. Les dimensions són: 77 cm llargada, 53 amplada i 52 alçat. A l'altra banda hi trobam les basses de filtració d'aigua d'escorrentia.

MATERIALS CONSTRUCTIUS: Pedra, ciment, morter i fusta.

TÈCNiques CONSTRUCTIVES: Tècniques de paredament en verd i en sec.

DATACIÓ: Segles XVII-XIX

NOTES HISTÒRIQUES:

BIBLIOGRAFIA:

PROPIETAT

PROPIETAT: Municipal

CLASSIFICACIÓ DEL SÒL: No inclòs en els règims de protecció anteriors

CONSERVACIÓ

ESTAT DE CONSERVACIÓ: III Quan es conserven íntegres tots els elements estructurals del monumen

NORMES: A2

CAUSES DE DETERIORAMENT

DEFECTES DE CONSERVACIÓ: Instal·lacions

PROTECCIÓ EXISTENT: Tancat

TREBALLS REALITZATS: Neteja
Restauracions

CATÀLEG DELS BÉNS PATRIMONIALS DE CAMPOS

NUM: 259 **DENOMINACIÓ:** Pou de sa Cúria Roja / pou de sa Quintana

PERILLS EVENTUALS: Deteriorament de les estructures per abandó o accions clandestines.

NECESSITAT D'ACTUACIÓ: Llarg termini

PROTECCIÓ PROPOSADA: Elaboració de pla especial

GRAU D'ATRACCIÓ: Regular



CATÀLEG DELS BÉNS PATRIMONIALS DE CAMPOS

NUM: 260 **DENOMINACIÓ:** Sa Bassa Seca

LOCALITZACIÓ

SITUACIÓ: Ramal del camí de Son Viquet

ENTORN: Rural

DESCRIPCIÓ

CLASSIFICACIÓ GENERAL: Element etnològic

ACCESSIBILITAT: Vehicle ordinari

FUNCIONALITAT: Altres

TIPOLOGIA: Pou

CRONOLOGIA: Contemporani

CRITERIS DE DATACIÓ: Estructures

DESCRIPCIÓ ESTRUCTURES:

Malgrat el seu nom, es tracta d'un pou amb capelleta tancada amb volta apuntada.

MATERIALS CONSTRUCTIUS: -

TÈCNiques CONSTRUCTIVES: -

DATACIÓ:

NOTES HISTÒRIQUES:

BIBLIOGRAFIA:

PROPIETAT

PROPIETAT: Particulars

CLASSIFICACIÓ DEL SÒL: No inclòs en els règims de protecció anteriors

CONSERVACIÓ

ESTAT DE CONSERVACIÓ: III Quan es conserven íntegres tots els elements estructurals del monumen

NORMES: B1

CAUSES DE DETERIORAMENT

DEFECTES DE CONSERVACIÓ

PROTECCIÓ EXISTENT: Desprotegit

TREBALLS REALITZATS: Neteja
Restauracions

PERILLS EVENTUALS: Deteriorament de les estructures per manca d'actuació.


NECESSITAT D'ACTUACIÓ: Llarg termini

CATÀLEG DELS BÉNS PATRIMONIALS DE CAMPOS

NUM: 260 **DENOMINACIÓ:** Sa Bassa Seca

PROTECCIÓ PROPOSADA: Elaboració de pla especial

GRAU D'ATRACCIÓ: Baix



CATÀLEG DELS BÉNS PATRIMONIALS DE CAMPOS

NUM: 261 **DENOMINACIÓ:** Pou del camí de ses Quaranta

LOCALITZACIÓ

SITUACIÓ: Camí de ses Quaranta

ENTORN: Rural

DESCRIPCIÓ

CLASSIFICACIÓ GENERAL: Element etnològic

ACCESSIBILITAT: Vehicle ordinari

FUNCIONALITAT: Altres

TIPOLOGIA: Pou

CRONOLOGIA: Modern

CRITERIS DE DATACIÓ: Estructures

DESCRIPCIÓ ESTRUCTURES:

Pou de factura tradicional del qual tan sols resten els fonaments, el coll i el travesser. A partir del que es dedueix de les estructures sembla que tenia alguns blocs annexos, possiblement algunes piques.

MATERIALS CONSTRUCTIUS: Pedra, morter, ciment mallorquí, fusta.

TÈCNiques CONSTRUCTIVES: Tècniques de paredament en verd i en sec.

DATACIÓ: Segles XVII-XIX

NOTES HISTÒRIQUES:

BIBLIOGRAFIA:

PROPIETAT

PROPIETAT: Particulars

CLASSIFICACIÓ DEL SÒL: No inclòs en els règims de protecció anteriors

CONSERVACIÓ

ESTAT DE CONSERVACIÓ: II Quan manquen alguns dels elements estructurals del monument (tant per degradació com per modificació) però és possible la reconstrucció hipotètica

NORMES: B2

CAUSES DE DETERIORAMENT: Obres privades
Clandestins
Erosió

DEFECTES DE CONSERVACIÓ: Estructures
Instal·lacions

PROTECCIÓ EXISTENT: Desprotegit

CATÀLEG DELS BÉNS PATRIMONIALS DE CAMPOS

NUM: 261 **DENOMINACIÓ:** Pou del camí de ses Quaranta

TREBALLS REALITZATS:

PERILLS EVENTUALS: Pèrdua irreversible de les estructures per manca d'actuació.

NECESSITAT D'ACTUACIÓ: Mig termini

PROTECCIÓ PROPOSADA: Elaboració de pla especial

GRAU D'ATRACCIÓ: Baix



CATÀLEG DELS BÉNS PATRIMONIALS DE CAMPOS

NUM: 262 **DENOMINACIÓ:** Son Oliveret

LOCALITZACIÓ

SITUACIÓ: Camí de Son Oliver-Son Oliveret

ENTORN: Rural

DESCRIPCIÓ

CLASSIFICACIÓ GENERAL: Habitatge

ACCESSIBILITAT: Vehicle ordinari

FUNCIONALITAT: Hàbitat

TIPOLOGIA: Casal de possessió

CRONOLOGIA: Modern

CRITERIS DE DATACIÓ: Estructures

DESCRIPCIÓ ESTRUCTURES:

Cases de possessió amb façana principal orientada a migjorn, oberta a una carrera. L'edifici compta amb dos aiguavessos. El portal forà és rodó, i es troba amblanquinat. Als costats s'obren tres finestres més un portal més modern d'alumini (dreta). Al damunt té dues finestres amb ampit més altres dues més modernes.

MATERIALS CONSTRUCTIUS: -

TÈCNiques CONSTRUCTIVES: -

DATACIÓ: Epoca moderna.

NOTES HISTÒRIQUES:

BIBLIOGRAFIA:

GEM, 12: 69

PROPIETAT

PROPIETAT: Particulars

CLASSIFICACIÓ DEL SÒL: No inclòs en els règims de protecció anteriors

CONSERVACIÓ

ESTAT DE CONSERVACIÓ: III Quan es conserven íntegres tots els elements estructurals del monumen

NORMES: B1

CAUSES DE DETERIORAMENT

DEFECTES DE CONSERVACIÓ

PROTECCIÓ EXISTENT: Tancat

TREBALLS REALITZATS: Neteja
Restauracions

PERILLS EVENTUALS: Pèrdua o deteriorament de les estructures o instal·lacions originals a causa d'abandó o rehabilitacions discordants.

CATÀLEG DELS BÉNS PATRIMONIALS DE CAMPOS

NUM: 262 **DENOMINACIÓ:** Son Oliveret

NECESSITAT D'ACTUACIÓ: Llarg termini

PROTECCIÓ PROPOSADA: Elaboració de pla especial

GRAU D'ATRACCIÓ: Alt



CATÀLEG DELS BÉNS PATRIMONIALS DE CAMPOS

NUM: 263 **DENOMINACIÓ:** Escola de Can Estela

LOCALITZACIÓ

SITUACIÓ: Carretera de sa Ràpita

ENTORN: Rural

DESCRIPCIÓ

CLASSIFICACIÓ GENERAL: Edifici públic

ACCESSIBILITAT: Vehicle ordinari

FUNCIONALITAT: Altres

TIPOLOGIA: Escola rural

CRONOLOGIA: Contemporani

CRITERIS DE DATACIÓ: Referència directa

DESCRIPCIÓ ESTRUCTURES:

Les antigues escoles de Can Estela es troben vora la carretera de sa Ràpita. El conjunt està format per dos edificis. Les escoles pròpiament dites presenten una estructura irregular, actualment modificada donat que l'edifici s'ha destinat a restaurant. La façana principal compta amb una porxada sostinguda per sengles columnes. L'edifici compta amb grans finestres. El segon edifici presenta una planta en forma de "T". El bloc principal és de dos aiguavessos i la capçalera presenta una coberta a quatre vessants.

MATERIALS CONSTRUCTIUS: -

TÈCNiques CONSTRUCTIVES: -

DATACIÓ: II República

NOTES HISTÒRIQUES:

BIBLIOGRAFIA:

PROPIETAT

PROPIETAT: Municipal

CLASSIFICACIÓ DEL SÒL: No inclòs en els règims de protecció anteriors

CONSERVACIÓ

ESTAT DE CONSERVACIÓ: II Quan manquen alguns dels elements estructurals del monument (tant per degradació com per modificació) però és possible la reconstrucció hipotètica

NORMES: B1

CAUSES DE DETERIORAMENT: Obres privades

DEFECTES DE CONSERVACIÓ: Instal·lacions

PROTECCIÓ EXISTENT: Tancat

TREBALLS REALITZATS: Restauracions

CATÀLEG DELS BÉNS PATRIMONIALS DE CAMPOS

NUM: 263 **DENOMINACIÓ:** Escola de Can Estela

PERILLS EVENTUALS: Pèrdua o deteriorament de les estructures o instal·lacions originals a causa d'abandó o rehabilitacions discordants.

NECESSITAT D'ACTUACIÓ: Mig termini

PROTECCIÓ PROPOSADA: Elaboració de pla especial

GRAU D'ATRACCIÓ: Baix



CATÀLEG DELS BÉNS PATRIMONIALS DE CAMPOS

NUM: 263

DENOMINACIÓ: Escola de Can Estela



CATÀLEG DELS BÉNS PATRIMONIALS DE CAMPOS

NUM: 264 **DENOMINACIÓ:** Escola des Palmer

LOCALITZACIÓ

SITUACIÓ: Camí des Palmer

ENTORN: Rural

DESCRIPCIÓ

CLASSIFICACIÓ GENERAL: Edifici públic

ACCESSIBILITAT: Vehicle ordinari

FUNCIONALITAT: Altres

TIPOLOGIA: Escola rural

CRONOLOGIA: Contemporani

CRITERIS DE DATACIÓ: Referències documentals

DESCRIPCIÓ ESTRUCTURES:

Escola rural fundada durant la II República. Compta amb una façana principal disposada a dos trams, els quals perfilen un angle convex. A la part central s'obre el portal d'accés, cobert per una porxada amb teules sostinguda amb columnes amb capitell i fust rodó. La part posterior compta amb una gran porxada que perimetra tota aquesta part de l'edifici, la qual perfila una plata semicircular. Es troba també sostinguda per columnes de secció quadrada amb els cantons bisellats. A l'altra banda del pati trobam un segon edifici, de més reduïdes dimensions. Aquest bloc compta amb la mateixa disposició que la façana principal de les escoles.

MATERIALS CONSTRUCTIUS: -

TÈCNiques CONSTRUCTIVES: -

DATACIÓ: 1931-1936

NOTES HISTÒRIQUES:

BIBLIOGRAFIA:

PROPIETAT

PROPIETAT: Municipal

CLASSIFICACIÓ DEL SÒL: No inclòs en els règims de protecció anteriors

CONSERVACIÓ

ESTAT DE CONSERVACIÓ: III Quan es conserven íntegres tots els elements estructurals del monumen

NORMES: B1

CAUSES DE DETERIORAMENT

DEFECTES DE CONSERVACIÓ

PROTECCIÓ EXISTENT: Tancat

TREBALLS REALITZATS: Restauracions

CATÀLEG DELS BÉNS PATRIMONIALS DE CAMPOS

NUM: 264 **DENOMINACIÓ:** Escola des Palmer

PERILLS EVENTUALS: Pèrdua o deteriorament de les estructures o instal·lacions originals a causa d'abandó o rehabilitacions discordants.

NECESSITAT D'ACTUACIÓ: Mig termini

PROTECCIÓ PROPOSADA: Elaboració de pla especial

GRAU D'ATRACCIÓ: Baix



CATÀLEG DELS BÉNS PATRIMONIALS DE CAMPOS

NUM: 264

DENOMINACIÓ: Escola des Palmer



CATÀLEG DELS BÉNS PATRIMONIALS DE CAMPOS

NUM: 265 **DENOMINACIÓ:** Aljub de Son Sala

LOCALITZACIÓ

SITUACIÓ: Camí des Revellar, davant sa Cúria Roja

ENTORN: Rural

DESCRIPCIÓ

CLASSIFICACIÓ GENERAL: Element etnològic

ACCESSIBILITAT: Vehicle ordinari

FUNCIONALITAT: Altres

TIPOLOGIA: Aljub

CRONOLOGIA: Modern

CRITERIS DE DATACIÓ: Estructures

DESCRIPCIÓ ESTRUCTURES:

Aljub tradicional, cobert de volta en sec, a la part zenital del qual hi ha el coll per on s'extreia mitjançant una rodeta l'aigua. A la part frontal del dipòsit s'obre desguassador d'excedents, amb una síquia als peus que conduïa els sobrants fins a les piques. Les piques es troben sota una porxada a dos aiguavessos de factura moderna, sostinguda sobre columnes. A la part frontal, en el capitell de la pilastra central, veiem la data cisellada de 1835. Les tres piques es troben sota l'eix central de la porxada. Des d'aquí s'accedeix a l'aljub per un portalet limitat per una barrera de fusta.

MATERIALS CONSTRUCTIUS: Pedra, marès, morter, fusta, ciment.

TÈCNiques CONSTRUCTIVES: Tècniques de paredament en verd i en sec.

DATACIÓ: Modern, amb reformes del XIX.

NOTES HISTÒRIQUES:

BIBLIOGRAFIA:

PROPIETAT

PROPIETAT: Particulars

CLASSIFICACIÓ DEL SÒL: No inclòs en els règims de protecció anteriors

CONSERVACIÓ

ESTAT DE CONSERVACIÓ: II Quan manquen alguns dels elements estructurals del monument (tant per degradació com per modificació) però és possible la reconstrucció hipotètica

NORMES: B1

CAUSES DE DETERIORAMENT: Abandonament

DEFECTES DE CONSERVACIÓ: Estructures
Instal·lacions

PROTECCIÓ EXISTENT: Tancat

Gener 2006

CATÀLEG DELS BÉNS PATRIMONIALS DE CAMPOS

NUM: 265 **DENOMINACIÓ:** Aljub de Son Sala

TREBALLS REALITZATS: Restauracions

PERILLS EVENTUALS: Pèrdua o deteriorament de les estructures o instal·lacions originals a causa d'abandó o rehabilitacions discordants.

NECESSITAT D'ACTUACIÓ: Mig termini

PROTECCIÓ PROPOSADA: Elaboració de pla especial

GRAU D'ATRACCIÓ: Baix



CATÀLEG DELS BÉNS PATRIMONIALS DE CAMPOS

NUM: 265

DENOMINACIÓ: Aljub de Son Sala



CATÀLEG DELS BÉNS PATRIMONIALS DE CAMPOS

NUM: 266 **DENOMINACIÓ:** Es Figueral

LOCALITZACIÓ

SITUACIÓ: Camí des Figueral

ENTORN: Rural

DESCRIPCIÓ

CLASSIFICACIÓ GENERAL: Habitatge

ACCESSIBILITAT: Vehicle ordinari

FUNCIONALITAT: Hàbitat

TIPOLOGIA: Casal de possessió

CRONOLOGIA: Medieval

CRITERIS DE DATACIÓ: Referències documentals

DESCRIPCIÓ ESTRUCTURES:

Les cases des Figueral es troben molt rehabilitades. Presenten tres plantes d'alçat i una estructura dividida en dos aiguavessos, dels quals el de la part posterior es correspon al modern. Les cases s'obren al davant d'una carrera amb fassers. Per les rodalies hi ha les dependències agrícoles. També hi trobam una torre de molí, sense l'antenada.

MATERIALS CONSTRUCTIUS: -

TÈCNiques CONSTRUCTIVES: -

DATACIÓ: Medieval, amb reformes posteriors.

NOTES HISTÒRIQUES:

Terrenys del terme de Campos estesos entre Son Lladó, es Serral, Son Lladonet i Son Blai Mas, documentat el 1329. La possessió torna a aparèix documentada el 1492, quan el 12 de setembre, foren arrendades les conrons a una tal Pere Ribes. El 1576 eren de Joan Trilla i foren valorades en 5000 lliures mallorquines.

Al 1789, Jeroni de Berard, esmenta la possessió dient: "Mediano, trigo y selva. De particular".

Durant el primer terç del segle XX, la possessió era de Cosme Maria Oliver i Lladó, qui va ser batle, diputat pricipal i president del Sindicat Agrícola de Campos. Després passà al seu fill, Bartomeu Oliver i Cerdà. Cap a 1890 es Figueral s'establí.

BIBLIOGRAFIA:

Rosselló, 1977: 109, 238

Berard, 1789: 178

Alcaraz, 2002: 16

GEM, 5: 313

PROPIETAT

PROPIETAT: Particulars

CLASSIFICACIÓ DEL SÒL: No inclòs en els règims de protecció anteriors

CONSERVACIÓ

ESTAT DE CONSERVACIÓ: III Quan es conserven íntegres tots els elements estructurals del monumen

CATÀLEG DELS BÉNS PATRIMONIALS DE CAMPOS

NUM: 266 **DENOMINACIÓ:** Es Figueral

NORMES: B1

CAUSES DE DETERIORAMENT

DEFECTES DE CONSERVACIÓ

PROTECCIÓ EXISTENT: Tancat
Vigilat

TREBALLS REALITZATS: Restauracions

PERILLS EVENTUALS: Pèrdua d'elements arquitectònics genuïns durant processos de rehabilitació o condicionament.

NECESSITAT D'ACTUACIÓ: Llarg termini

PROTECCIÓ PROPOSADA: Elaboració de pla especial

GRAU D'ATRACCIÓ: Alt



CATÀLEG DELS BÉNS PATRIMONIALS DE CAMPOS

NUM: 267 **DENOMINACIÓ:** Son Xorc, Son Ginard, Son Vic

LOCALITZACIÓ

SITUACIÓ: Camí de Son Xorc

ENTORN: Rural

DESCRIPCIÓ

CLASSIFICACIÓ GENERAL: Habitatge

ACCESSIBILITAT: Vehicle ordinari

FUNCIONALITAT: Hàbitat

TIPOLOGIA: Casal de possessió

CRONOLOGIA: Medieval

CRITERIS DE DATACIÓ: Referències documentals
Estructures

DESCRIPCIÓ ESTRUCTURES:

Grup de possessions agrupades que en conjunt formen un conjunt molt proper a un llogaret. Des de Campos el primer edifici que trobam és Son Xorc. S'hi accedeix a través d'un curt camí propi limitat per una barrera. Aquest dona a un pati empedrat. La façana està orientada a xaloc. Mostra dues plantes d'alçat amb un conjunt de finestres amb ampit. Damunt el portal forà trobam l'escut nobiliari. Al davant s'alça una petita torre de molí i l'edifici destinat a finalitats agrícoles. L'edifici compta amb dos aiguavessos. A llevant trobam les cases de Ginard. L'edifici presenta una façana allargassada, amb un portal forà rodó, amb dues finestres a la planta superior amb ampit. Adossada a la paret hi ha un coll de cisterna de secció circular. Transversalment, trobam un altre bloc. Separat de la resta d'edificis n'hi ha un, d'una sola planta. En el later: que dona al camí, sobre l'extrem de la teulada hi ha una crec. Al nord de Son Ginard trobam Son Vic. Presenta una esctructura en "L". La façana principal està orientada a llevant. Compta amb un portal forà rodó, adovellat i emblanquinat. A la seva esquerra hi ha un coll de cisterna adossat a la paret, cobert per un capella que dibuixa un arc apuntat. Rere el dipòsit, trobam un portal d'arc rodó cegat. Al damunt s'obren dues finestres amb ampit. L'altra ala, destinada a finalitats agrícoles, presenta dues entrades, una a través d'un arc rodó molt antic, i l'altra amb un portal de llinda. Entre ambdues entrades hi ha una rafa.

MATERIALS CONSTRUCTIUS: -

TÈCNiques CONSTRUCTIVES: -

DATACIÓ: Mediaval, amb reformes posteriors.

NOTES HISTÒRIQUES:

Son Xorc es troba situada entre Son Ginard, Son Jueu i can Cosmet. Pertanyia a la família Proens des del s XVII El 1683 pertanyia a Magí Proens. Tenia cases i era dedicada a conreu de cereals. El bestiar de feina eren dues egües i un ase. Hi havia una guarda de 49 ovelles. El 1739, pertanyia a Magí Proens Ginard –de Son Xorc.. Tenia cases i era dedicada al conreu de cereals. Hi havia figuerals, destinats al sosteniment de ramaderia porquina. El 1814, era propietat de Joan Proens Obrador, batle de Campos. A la poaressió hi ha un oratori. A Son Xorc s'instal·là el 1860 el primer molí de ramell per extreure aigua del subsòl. Possiblement fou obra de Demià Reixac Amer. El 1997, tenia una extensió aproximada de 170 ha, confrontades, al nord, amb el camí de Carut, a l'esta amb Son Civ, al sud, amb Son Rei, i a l'oest amb el camí de Son Ginard. La darrera representant d'aquesta família fou Francesca Prohens Bennàsser, morta el 1980. Per mort de la seva filla, Antònia Moragues, que el 1997 n'era la propietària. Son Xorc antigament fou dedicat a cereals, vinya i ametllar. Actualment s'hi troba una part que és garriga, una altra que són terres de conreu i una porció bastant considerable de regadiu. No s'ha abandonat del tot la tradició de l'ametllar. Fins no fa gaire, va produir llet i ara es dedica principalment a l'engreix de bestiar boví a la producció d'alfas. A les cases hi ha un celler.

Son Ginard es troba situada entre Son Vic, Son Xorc i Son Rei. Documentada el 1646, confrontava amb el camí de sa Galera, es Figueral d'en Dameto i es Rossellets de Felanitx. Pertanyia a l'honor de Mateu Ginard, de la família del qual prengué nom. Tenia cases, celler, molí de sang i un petit hort amb sinia. Era dedicada a vinya, coreu de cereals i pastura. Tenia guardes de 250 ovelles i 100 cabres. Produïa llana, formatge i aguardent, destil·lat a dos alambins situats a les cases. Era popular a la contraca com a lloc de cacera de tords. Tenia

CATÀLEG DELS BÉNS PATRIMONIALS DE CAMPOS

NUM: 267 **DENOMINACIÓ:** Son Xorc, Son Ginard, Son Vic

posada a la vila de Campos. Jeroni de Berard, a 1789, la descriu Son Ginard de la següent manera: "Tres casas, trigo. De Particular".

Finalment, Son Vic es troba situada entre Son Nicolauet, Son Xorc, Son Gueu i Son Rei. El s XVII fou parcialmer establida. El 1701 pertanyia a Bartomeu Obrador. Era situada al llo denominant es Redol d'en Ginard. Tenia cas i era dedicada a conreu de cerals. Feia una renda anual de 115 lliures. Els Obrador "de Son Vic" tenian la casa parial major al carrer d'en Mallol i la menor, al carreu del Pou Nou, ambudes a la vila de Campos.

BIBLIOGRAFIA:

Alcaraz, 2002: 14, 54.

Berard, 1789: 178

GEM, 18: 253

GEM, 6: 260

GEM, 18: 108

PROPIETAT

PROPIETAT: Particulars

CLASSIFICACIÓ DEL SÒL: No inclòs en els règims de protecció anteriors

CONSERVACIÓ

ESTAT DE CONSERVACIÓ: III Quan es conserven íntegres tots els elements estructurals del monumen

NORMES: B1

CAUSES DE DETERIORAMENT

DEFECTES DE CONSERVACIÓ

PROTECCIÓ EXISTENT: Tancat
Vigilat

TREBALLS REALITZATS: Restauracions

PERILLS EVENTUALS:

NECESSITAT D'ACTUACIÓ: Llarg termini

PROTECCIÓ PROPOSADA: Elaboració de pla especial

GRAU D'ATRACCIÓ: Alt

CATÀLEG DELS BÉNS PATRIMONIALS DE CAMPOS

NUM: 267

DENOMINACIÓ: Son Xorc, Son Ginard, Son Vic



CATÀLEG DELS BÉNS PATRIMONIALS DE CAMPOS

NUM: 267

DENOMINACIÓ: Son Xorc, Son Ginard, Son Vic



CATÀLEG DELS BÉNS PATRIMONIALS DE CAMPOS

NUM: 268 DENOMINACIÓ: Son Sala

LOCALITZACIÓ

SITUACIÓ: Carretera de Lluçmajor

ENTORN: Rural

DESCRIPCIÓ

CLASSIFICACIÓ GENERAL: Habitatge

ACCESSIBILITAT: Vehicle ordinari

FUNCIONALITAT: Hàbitat

TIPOLOGIA: Casal de possessió

CRONOLOGIA: Medieval

CRITERIS DE DATACIÓ: Referències documentals
Estructures

DESCRIPCIÓ ESTRUCTURES:

Les cases presenten una gran façana principal orientada a llevant, sobre la qual es denoten diverses reformes al llarg de la història. El portal forà s'emmarca pràcticament sobre l'eix que separa el bloc més modern de l'edifici (esquerre) amb el més vell (dreta). El portal és d'arc rodó dovellat. A l'esquerra s'obre un segon portal, de llinda. A la planta superior hi ha una finestra balconera més dues petites. Més cap a l'esquerra hi ha els edificis agrícoles. El bloc primitiu compta també amb un vell portal d'arc rodó, amb dovelles de gran mida. Al costat de l'esquerre s'obren dues finestres, i dues més a damunt amb ampit. A la part dreta trobam dos finestrons més. També s'hi aprecia un portal de llinda cegat.

MATERIALS CONSTRUCTIUS: -

TÈCNiques CONSTRUCTIVES: -

DATACIÓ: Medieval, amb
reformes posteriors.

NOTES HISTÒRIQUES:

Les cases de Son Sala foren denominades històricament com Onxa. Al 1576 eren de Jaume Sala i foren valorades en 2500 lliures. El 1642 peranya a l'honor Bartomeu Sala "d'Onxes" i confrontava amb el camí de Campos a Palma, Pallissa i es Gomeles. Tenia cases i molí de sang. Era dedicada a vinya i a conreu de cereals. Hi havia una guarda de 50 ovelles. El 1696, era arrendada conjuntament amb la possessió de Son Marranet (Lluçmajor) i, entre ambdues, feien una renda anual de 225 lliures. Prengué nom de la família propietària i de l'antiga alqueria islàmica Onxa. A 1789, Jeroni de Berard, l'esmenta però no en fa cap descripció. El 1995 en deriven, entre d'altres les propietats menors, les possessions de Son Sala i Son Saleta.

BIBLIOGRAFIA:

Berard, 1789: 178

Rosselló, 1977: 238

GEM, 15: 44

PROPIETAT

PROPIETAT: Particulars

CLASSIFICACIÓ DEL SÒL: No inclòs en els règims de protecció anteriors

CONSERVACIÓ

Gener 2006

CATÀLEG DELS BÉNS PATRIMONIALS DE CAMPOS

NUM: 268 **DENOMINACIÓ:** Son Sala

ESTAT DE CONSERVACIÓ: II Quan manquen alguns dels elements estructurals del monument (tant per degradació com per modificació) però és possible la reconstrucció hipotètica

NORMES: B1

CAUSES DE DETERIORAMENT Obres privades

DEFECTES DE CONSERVACIÓ Estructures

PROTECCIÓ EXISTENT: Tancat

TREBALLS REALITZATS: Restauracions

PERILLS EVENTUALS: Pèrdua o deteriorament de les estructures o instal·lacions originals a causa d'abandó o rehabilitacions discordants.

NECESSITAT D'ACTUACIÓ: Llarg termini

PROTECCIÓ PROPOSADA: Elaboració de pla especial

GRAU D'ATRACCIÓ: Alt



CATÀLEG DELS BÉNS PATRIMONIALS DE CAMPOS

NUM: 268

DENOMINACIÓ: Son Sala



CATÀLEG DELS BÉNS PATRIMONIALS DE CAMPOS

NUM: 269 **DENOMINACIÓ:** Son Bardissa

LOCALITZACIÓ

SITUACIÓ: Camí de Son Blanc-Son Bardissa

ENTORN: Rural

DESCRIPCIÓ

CLASSIFICACIÓ GENERAL: Habitatge

ACCESSIBILITAT: Vehicle ordinari

FUNCIONALITAT: Hàbitat

TIPOLOGIA: Casal de possessió

CRONOLOGIA: Medieval

CRITERIS DE DATACIÓ: Estructures

DESCRIPCIÓ ESTRUCTURES:

Casal de possessió, sobre el qual s'han fet reformes i ampliacions discordants. Tot i això, compta amb diversos elements patrimonials i constructius que reveles la seva antigor. Descata el primitiu portal forà, obe a llevant, que perfila un arc rodó emplanquinat. Cap a l'esquerra del portal, passat un gran bloc modern, trobam una finestra gòtica, amb marca conopial. A sota hi ha un portal de llinda. Del conjunt també cal destacar una part de la paret exterior, davant al camí principal, a pedra vista. Hi trobam una fermadora de bísties. Les cases comptem també amb un espectacular fumeral d'obra, amb dos extractors.

MATERIALS CONSTRUCTIUS: -

TÈCNiques CONSTRUCTIVES: -

DATACIÓ: Medieval, amb
restructuracions
modernes

NOTES HISTÒRIQUES:

Jeroni de Berard, a 1789, la descriu de la següent manera: "Pequeño, trigo, del particular que vive en él"

BIBLIOGRAFIA:

Berard, 1789: 177

GEM, 2: 159-160

PROPIETAT

PROPIETAT: Particulars

CLASSIFICACIÓ DEL SÒL: No inclòs en els règims de protecció anteriors

CONSERVACIÓ

ESTAT DE CONSERVACIÓ: I Quan el monument tan sols és identificable en planta o tan sols resten alguns elements aïllats

NORMES: B2

CAUSES DE DETERIORAMENT: Obres privades

DEFECTES DE CONSERVACIÓ: Estructures

CATÀLEG DELS BÉNS PATRIMONIALS DE CAMPOS

NUM: 269 **DENOMINACIÓ:** Son Bardissa

Ornamentació
Instal·lacions

PROTECCIÓ EXISTENT: Desprotegit


TREBALLS REALITZATS: Altres

PERILLS EVENTUALS: Pèrdua o deteriorament de les estructures o instal·lacions originals a causa d'abandó o rehabilitacions discordants.

NECESSITAT D'ACTUACIÓ: Mig termini

PROTECCIÓ PROPOSADA: Elaboració de pla especial

GRAU D'ATRACCIÓ: Baix



CATÀLEG DELS BÉNS PATRIMONIALS DE CAMPOS

NUM: 269

DENOMINACIÓ: Son Bardissa



CATÀLEG DELS BÉNS PATRIMONIALS DE CAMPOS

NUM: 270 **DENOMINACIÓ:** Camí de Son Olivaret

LOCALITZACIÓ

SITUACIÓ: Son Piris- Son Olivaret

ENTORN: Rural

DESCRIPCIÓ

CLASSIFICACIÓ GENERAL: Element etnològic

ACCESSIBILITAT: A peu

FUNCIONALITAT: Comunicació

TIPOLOGIA: Camí

CRONOLOGIA: Modern

CRITERIS DE DATACIÓ: Estructures

DESCRIPCIÓ ESTRUCTURES:

Camí de carro en el qual encara es poden veure unes importants ginyes. Compta amb parets de limitació lateral, alguns dels trams de la qual es troben en molt bon estat de conservació i a més compten amb corona. Presenta una amplada que oscil·la entre els 3 i 4 m.

MATERIALS CONSTRUCTIUS: Pedra i terra.

TÈCNiques CONSTRUCTIVES: Tècniques viàries i tècniques de paredament en sec.

DATACIÓ: Segles XVII-XIX

NOTES HISTÒRIQUES:

BIBLIOGRAFIA:

CIM, 1998, I:

PROPIETAT

PROPIETAT: No identificat

CLASSIFICACIÓ DEL SÒL: Inventariat

CONSERVACIÓ

ESTAT DE CONSERVACIÓ: II Quan manquen alguns dels elements estructurals del monument (tant per degradació com per modificació) però és possible la reconstrucció hipotètica

NORMES: A2

CAUSES DE DETERIORAMENT: Obres privades

Erosió

DEFECTES DE CONSERVACIÓ: Estructures

PROTECCIÓ EXISTENT: Desprotegit

TREBALLS REALITZATS: Neteja

CATÀLEG DELS BÉNS PATRIMONIALS DE CAMPOS

NUM: 270 **DENOMINACIÓ:** Camí de Son Olivaret

PERILLS EVENTUALS: Desaparició dels elements constructius tradicionals per asfaltament i/o ampliacions

NECESSITAT D'ACTUACIÓ: Mig termini

PROTECCIÓ PROPOSADA: Elaboració de pla especial

GRAU D'ATRACCIÓ: Regular



CATÀLEG DELS BÉNS PATRIMONIALS DE CAMPOS

NUM: 271 **DENOMINACIÓ:** Hort de Son Pesca

LOCALITZACIÓ

SITUACIÓ: Camí de Son Pesca

ENTORN: Rural

DESCRIPCIÓ

CLASSIFICACIÓ GENERAL: Element etnològic

ACCESSIBILITAT: Vehicle ordinari

FUNCIONALITAT: Altres

TIPOLOGIA: Hort

CRONOLOGIA: Modern

CRITERIS DE DATACIÓ: Estructures

DESCRIPCIÓ ESTRUCTURES:

Hort tancat de paret seca de gran alçat, paredat amb blocs adobats. Compta amb un portal d'entrada, de llinda. Al costat esquerre hi ha un habitatge modern, d'estil tradicional.

MATERIALS CONSTRUCTIUS: Pedra.

TÈCNiques CONSTRUCTIVES: Tècniques de paredament en sec.

DATACIÓ: Modern.

NOTES HISTÒRIQUES:

BIBLIOGRAFIA:

PROPIETAT

PROPIETAT: Particulars

CLASSIFICACIÓ DEL SÒL: No inclòs en els règims de protecció anteriors

CONSERVACIÓ

ESTAT DE CONSERVACIÓ: III Quan es conserven íntegres tots els elements estructurals del monumen

NORMES: B1

CAUSES DE DETERIORAMENT

DEFECTES DE CONSERVACIÓ

PROTECCIÓ EXISTENT: Tancat

TREBALLS REALITZATS: Restauracions

PERILLS EVENTUALS:

NECESSITAT D'ACTUACIÓ: Llarg termini

CATÀLEG DELS BÉNS PATRIMONIALS DE CAMPOS

NUM: 271 **DENOMINACIÓ:** Hort de Son Pesca

PROTECCIÓ PROPOSADA: Elaboració de pla especial

GRAU D'ATRACCIÓ: Baix



CATÀLEG DELS BÉNS PATRIMONIALS DE CAMPOS

NUM: 271

DENOMINACIÓ: Hort de Son Pesca



CATÀLEG DELS BÉNS PATRIMONIALS DE CAMPOS

NUM: 272 **DENOMINACIÓ:** Sínia d'en Racó

LOCALITZACIÓ

SITUACIÓ: Can Racó (establiments des Palmer)

ENTORN: Rural

DESCRIPCIÓ

CLASSIFICACIÓ GENERAL: Element etnològic

ACCESSIBILITAT: Vehicle ordinari

FUNCIONALITAT: Altres

TIPOLOGIA: Sínia

CRONOLOGIA: Contemporani

CRITERIS DE DATACIÓ: Estructures

DESCRIPCIÓ ESTRUCTURES:

Les estructures es troben desproveïdes de les instal·lacions d'extracció (jou, roda, etc.). Hi queden el caminal, els paretons més els dos pilars. A l'interior es pot observar una estructura de volta, amb una mina coberta de doble vessant.

MATERIALS CONSTRUCTIUS: Marès, pedra viva, fusta, morter.

TÈCNiques CONSTRUCTIVES: Tècniques de paredament en sec i en verd.

DATACIÓ: Segles XIX-XX

NOTES HISTÒRIQUES:

BIBLIOGRAFIA:

PROPIETAT

PROPIETAT: Particulars

CLASSIFICACIÓ DEL SÒL: No inclòs en els règims de protecció anteriors

CONSERVACIÓ

ESTAT DE CONSERVACIÓ: II Quan manquen alguns dels elements estructurals del monument (tant per degradació com per modificació) però és possible la reconstrucció hipotètica

NORMES: C1

CAUSES DE DETERIORAMENT: Erosió
Abandonament

DEFECTES DE CONSERVACIÓ: Estructures
Instal·lacions

PROTECCIÓ EXISTENT: Tancat

TREBALLS REALITZATS: Neteja

Gener 2006

CATÀLEG DELS BÉNS PATRIMONIALS DE CAMPOS

NUM: 272 **DENOMINACIÓ:** Sínia d'en Racó

Restauracions

PERILLS EVENTUALS:

NECESSITAT D'ACTUACIÓ: Mig termini

PROTECCIÓ PROPOSADA: Elaboració de pla especial

GRAU D'ATRACCIÓ: Baix



CATÀLEG DELS BÉNS PATRIMONIALS DE CAMPOS

NUM: 273 DENOMINACIÓ: Sa Canova

LOCALITZACIÓ

SITUACIÓ: Camí de sa Canova

ENTORN: Rural

DESCRIPCIÓ

CLASSIFICACIÓ GENERAL: Habitatge

ACCESSIBILITAT: Vehicle ordinari

FUNCIONALITAT: Hàbitat

TIPOLOGIA: Casal de possessió

CRONOLOGIA: Modern

CRITERIS DE DATACIÓ: Estructures

DESCRIPCIÓ ESTRUCTURES:

Les cases de sa Canova presenten una façana principal oberta a llevant i compta amb tres blocs ben diferenciats, tots coberts a dos aiguavessos. La part central es correspon amb l'edifici vell. Té dues plantes d'alçat amb un portal forà rodó adovellat, sobre el qual hi ha l'escut. A la seva esquerra s'obren dues finestres més un segon porta, de llinda. A peus del portal s'aprecien les restes d'un vell pedrís. A l'altra banda hi ha una finestra. El pis superior compta amb tres finestres amb ampit. El bloc de l'esquerra del conjunt es correspon amb l'edifi modern, destinat actualment a habitatge. Presenta tres plantes d'alçat, separades per dues línies d'imposta. El portal forà és de llinda i a ambdós costats s'obren sengles finestres. La planta noble presenta tres finestres balconeres. El porxo compta també amb tres finestres, de reduïdes dimensions. El bloc de la dreta es correspon amb els porxos agrícoles, fets a partir d'una part primitiva de les cases, amb una gran reforma moderna. Compta amb una rafa frontal, una a la cantonera més una altra al lateral. A la part posterior de l'edifici trobam un coll de cisterna de factura traidicional.

MATERIALS CONSTRUCTIUS: -

TÈCNiques CONSTRUCTIVES: -

DATACIÓ: Moderna

NOTES HISTÒRIQUES:

BIBLIOGRAFIA:

PROPIETAT

PROPIETAT: Particulars

CLASSIFICACIÓ DEL SÒL: No inclòs en els règims de protecció anteriors

CONSERVACIÓ

ESTAT DE CONSERVACIÓ: II Quan manquen alguns dels elements estructurals del monument (tant per degradació com per modificació) però és possible la reconstrucció hipotètica

NORMES: A2

CAUSES DE DETERIORAMENT: Obres privades
Erosió

CATÀLEG DELS BÉNS PATRIMONIALS DE CAMPOS

NUM: 273 **DENOMINACIÓ:** Sa Canova

DEFECTES DE CONSERVACIÓ Estructures

PROTECCIÓ EXISTENT: Tancat

TREBALLS REALITZATS: Restauracions

PERILLS EVENTUALS: Pèrdua o deteriorament de les estructures o instal·lacions originals a causa d'abandó o rehabilitacions discordant.

NECESSITAT D'ACTUACIÓ: Mig termini

PROTECCIÓ PROPOSADA: Elaboració de pla especial

GRAU D'ATRACCIÓ: Baix



CATÀLEG DELS BÉNS PATRIMONIALS DE CAMPOS

NUM: 273

DENOMINACIÓ: Sa Canova



CATÀLEG DELS BÉNS PATRIMONIALS DE CAMPOS

NUM: 274 **DENOMINACIÓ:** Estació des Banyos

LOCALITZACIÓ

SITUACIÓ: Carretera ses Salines

ENTORN: Rural

DESCRIPCIÓ

CLASSIFICACIÓ GENERAL: Habitatge

ACCESSIBILITAT: Vehicle ordinari

FUNCIONALITAT: Altres

TIPOLOGIA: Estació

CRONOLOGIA: Contemporani

CRITERIS DE DATACIÓ: Estructures

DESCRIPCIÓ ESTRUCTURES:

Antiga casa d'estació reconvertida en habitatge. Compta amb dues plantes d'alçat més un porxo i es troba distribuïda a dos aiguavessos. Presenta un paredat a pedra vista, amb mescla a les juntes, segons l'estil generalitzat en aquests tipus de construccions. La façana principal compta amb una terrassa sostinguda per dues columnes de nova factura. A l'ala lateral esquerra també s'hi ha afegit un bloc.

MATERIALS CONSTRUCTIUS: -

TÈCNiques CONSTRUCTIVES: -

DATACIÓ: Segle XX.

NOTES HISTÒRIQUES:

BIBLIOGRAFIA:

PROPIETAT

PROPIETAT: Particulars

CLASSIFICACIÓ DEL SÒL: No inclòs en els règims de protecció anteriors

CONSERVACIÓ

ESTAT DE CONSERVACIÓ: III Quan es conserven íntegres tots els elements estructurals del monumen

NORMES: C1

CAUSES DE DETERIORAMENT

DEFECTES DE CONSERVACIÓ

PROTECCIÓ EXISTENT: Tancat

TREBALLS REALITZATS: Restauracions

PERILLS EVENTUALS: Pèrdua de l'estructura o instal·lacions originals a causa d'abandó o reformes discordants.

CATÀLEG DELS BÉNS PATRIMONIALS DE CAMPOS

NUM: 274 **DENOMINACIÓ:** Estació des Banyos

NECESSITAT D'ACTUACIÓ: Llarg termini

PROTECCIÓ PROPOSADA: Elaboració de pla especial

GRAU D'ATRACCIÓ: Baix



CATÀLEG DELS BÉNS PATRIMONIALS DE CAMPOS

NUM: 275 **DENOMINACIÓ:** Sínia dels establits des Palmer

LOCALITZACIÓ

SITUACIÓ: Establits des Palmer

ENTORN: Rura,l

DESCRIPCIÓ

CLASSIFICACIÓ GENERAL: Element etnològic

ACCESSIBILITAT: Vehicle ordinari

FUNCIONALITAT: Altres

TIPOLOGIA: Sínia

CRONOLOGIA: Contemporani

CRITERIS DE DATACIÓ: Estructures

DESCRIPCIÓ ESTRUCTURES:

Les estructures es troben desproveïdes de les instal·lacions d'extracció (jou, roda, etc.). Hi queden el caminal, els paretons més els dos pilars.

MATERIALS CONSTRUCTIUS: Marès, morter, ciment.

TÈCNiques CONSTRUCTIVES: Tècniques de paredament en verd.

DATACIÓ: Segles XIX-XX.

NOTES HISTÒRIQUES:

BIBLIOGRAFIA:

PROPIETAT

PROPIETAT: Particulars

CLASSIFICACIÓ DEL SÒL: No inclòs en els règims de protecció anteriors

CONSERVACIÓ

ESTAT DE CONSERVACIÓ: II Quan manquen alguns dels elements estructurals del monument (tant per degradació com per modificació) però és possible la reconstrucció hipotètica

NORMES: C1

CAUSES DE DETERIORAMENT: Obres privades
Abandonament

DEFECTES DE CONSERVACIÓ: Estructures
Instal·lacions

PROTECCIÓ EXISTENT: Desprotegit

TREBALLS REALITZATS: Restauracions

CATÀLEG DELS BÉNS PATRIMONIALS DE CAMPOS

NUM: 275 **DENOMINACIÓ:** Sínia dels establits des Palmer

PERILLS EVENTUALS: Restauracions discordants, tant pel que fa als materials com a les estructures.

NECESSITAT D'ACTUACIÓ: Mig termini

PROTECCIÓ PROPOSADA: Elaboració de pla especial

GRAU D'ATRACCIÓ: Baix



CATÀLEG DELS BÉNS PATRIMONIALS DE CAMPOS

NUM: 276 **DENOMINACIÓ:** Molí d'en Viquet

LOCALITZACIÓ

SITUACIÓ: Camí de Son Viquet

ENTORN: Rural

DESCRIPCIÓ

CLASSIFICACIÓ GENERAL: Element etnològic

ACCESSIBILITAT: Vehicle ordinari

FUNCIONALITAT: Altres

TIPOLOGIA: Molí de vent

CRONOLOGIA: Modern

CRITERIS DE DATACIÓ: Estructures

DESCRIPCIÓ ESTRUCTURES:

Molí de vent fariner, de planta rodona, sense antenes ni arbre. L'estructura compta amb un referit blanc. A la base i al costat del molí trobam el casal, molt reformat, cobert de volta. A la part posterior s'alça un habitatge modern.

MATERIALS CONSTRUCTIUS: -

TÈCNiques CONSTRUCTIVES: -

DATACIÓ: Modern-contemporani.

NOTES HISTÒRIQUES:

Molí de vent fariner del terme de Campos, situat al camí de Son Xorc. És documentat el 1846. Sembla que la darrera reforma del conjunt fou feta a 1957.

BIBLIOGRAFIA:

GEM, 18: 209

PROPIETAT

PROPIETAT: Particulars

CLASSIFICACIÓ DEL SÒL: No inclòs en els règims de protecció anteriors

CONSERVACIÓ

ESTAT DE CONSERVACIÓ: II Quan manquen alguns dels elements estructurals del monument (tant per degradació com per modificació) però és possible la reconstrucció hipotètica

NORMES: C1

CAUSES DE DETERIORAMENT: Abandonament

DEFECTES DE CONSERVACIÓ: Instal·lacions

PROTECCIÓ EXISTENT: Tancat

TREBALLS REALITZATS: Restauracions

CATÀLEG DELS BÉNS PATRIMONIALS DE CAMPOS

NUM: 276 **DENOMINACIÓ:** Molí d'en Viquet

PERILLS EVENTUALS: Pèrdua de l'estructura o instal·lacions originals a causa d'abandó o reformes discordants.

NECESSITAT D'ACTUACIÓ: Mig termini

PROTECCIÓ PROPOSADA: Elaboració de pla especial

GRAU D'ATRACCIÓ: Baix



CATÀLEG DELS BÉNS PATRIMONIALS DE CAMPOS

NUM: 277 **DENOMINACIÓ:** Sínia de Can Campos

LOCALITZACIÓ

SITUACIÓ: Can Campos (establiments des Palmer)

ENTORN: Rural

DESCRIPCIÓ

CLASSIFICACIÓ GENERAL: Element etnològic

ACCESSIBILITAT: Vehicle ordinari

FUNCIONALITAT: Altres

TIPOLOGIA: Sínia

CRONOLOGIA: Contemporani

CRITERIS DE DATACIÓ: Estructures

DESCRIPCIÓ ESTRUCTURES:

Sínia rehabilitada recentment, tot i que sense les instal·lacions d'extracció d'aigua (jou, perxa, roda, trugeta, etc.). Compta amb els pilars i el caminal.

MATERIALS CONSTRUCTIUS: Tècniques de paredament en verd.

TÈCNiques CONSTRUCTIVES: -

DATACIÓ: Segles XIX-XX

NOTES HISTÒRIQUES:

BIBLIOGRAFIA:

PROPIETAT

PROPIETAT: Particulars

CLASSIFICACIÓ DEL SÒL: No inclòs en els règims de protecció anteriors

CONSERVACIÓ

ESTAT DE CONSERVACIÓ: II Quan manquen alguns dels elements estructurals del monument (tant per degradació com per modificació) però és possible la reconstrucció hipotètica

NORMES: C1

CAUSES DE DETERIORAMENT: Abandonament

DEFECTES DE CONSERVACIÓ: Instal·lacions

PROTECCIÓ EXISTENT: Tancat

TREBALLS REALITZATS: Restauracions

PERILLS EVENTUALS:

CATÀLEG DELS BÉNS PATRIMONIALS DE CAMPOS

NUM: 277 **DENOMINACIÓ:** Sínia de Can Campos

NECESSITAT D'ACTUACIÓ: Llarg termini

PROTECCIÓ PROPOSADA: Elaboració de pla especial

GRAU D'ATRACCIÓ: Baix



CATÀLEG DELS BÉNS PATRIMONIALS DE CAMPOS

NUM: 278 **DENOMINACIÓ:** Son Saleta

LOCALITZACIÓ

SITUACIÓ: Camí de Son Saleta

ENTORN: Rural

DESCRIPCIÓ

CLASSIFICACIÓ GENERAL: Habitatge

ACCESSIBILITAT: Vehicle ordinari

FUNCIONALITAT: Hàbitat

TIPOLOGIA: Casal de possessió

CRONOLOGIA: Modern

CRITERIS DE DATACIÓ: Referències documentals

DESCRIPCIÓ ESTRUCTURES:

Casal de possessió amb la façana principal orientada a xaloc o oberta a una carrera enjardinada. El portal forà és d'arc rebaixat. Al damunt hi ha diverses finestres amb ampit.

MATERIALS CONSTRUCTIUS: -

TÈCNiques CONSTRUCTIVES: -

DATACIÓ: Modern.

NOTES HISTÒRIQUES:

Al 1789, Jeroni de Berard, descriu la possessió de la següent manera: "Pequeño, trigo. De particular".

BIBLIOGRAFIA:

Berard, 1789: 178

PROPIETAT

PROPIETAT: Particulars

CLASSIFICACIÓ DEL SÒL: No inclòs en els règims de protecció anteriors

CONSERVACIÓ

ESTAT DE CONSERVACIÓ: III Quan es conserven íntegres tots els elements estructurals del monumen

NORMES: B1

CAUSES DE DETERIORAMENT

DEFECTES DE CONSERVACIÓ

PROTECCIÓ EXISTENT: Tancat

TREBALLS REALITZATS: Restauracions

PERILLS EVENTUALS: Pèrdua de l'estructura o instal·lacions originals a causa d'abandó o reformes discordants.

CATÀLEG DELS BÉNS PATRIMONIALS DE CAMPOS

NUM: 278 **DENOMINACIÓ:** Son Saleta

NECESSITAT D'ACTUACIÓ: Llarg termini

PROTECCIÓ PROPOSADA: Elaboració de pla especial

GRAU D'ATRACCIÓ: Baix



CATÀLEG DELS BÉNS PATRIMONIALS DE CAMPOS

NUM: 279 **DENOMINACIÓ:** Es Gomeles

LOCALITZACIÓ

SITUACIÓ: Camí de Son Saleta-es Gomeles

ENTORN: Rural

DESCRIPCIÓ

CLASSIFICACIÓ GENERAL: Habitatge

ACCESSIBILITAT: Vehicle ordinari

FUNCIONALITAT: Hàbitat

TIPOLOGIA: Casal de possessió

CRONOLOGIA: Medieval

CRITERIS DE DATACIÓ: Referències documentals
Estructures

DESCRIPCIÓ ESTRUCTURES:

Les cases des Gomeles presenten una estructura formada per diversos edificis. La façana principal presenta dues plantes d'alçat i es troba reforçada amb tres grans rafes. El portal forà és rodó, sobre el qual trobam l'escut.

MATERIALS CONSTRUCTIUS: -

TÈCNiques CONSTRUCTIVES: -

DATACIÓ: Medieval, amb
restructuracions
modernes.

NOTES HISTÒRIQUES:

Possessió ubicada entre Can Corem, Son Saleta, Son Cabila i Son Pesca. El 1576 era d'Antoni Jordi Garcia i fou valorades en 4900 lliures mallorquines. Documentada més tard al 1678 amb la denominació els Gomells, pertanyia al senyor Antoni de Verí, batle reial de la ciutat i del regne de Mallorca. Tenia cases i era dedicada a conreu de ceralas i aramaderia ovina. La casa pairal dels Verí era a la parròquia de Sant Jaume, a Palma.
Jeroni de Berard, a 1789, la descriu de la següent manera: "Tres pequeñas herencias de particular y una de Palma".

BIBLIOGRAFIA:

Rosselló, 1977: 238

Berard, 1789: 179

GEM, 6: 276

PROPIETAT

PROPIETAT: Particulars

CLASSIFICACIÓ DEL SÒL: Inventariat

CONSERVACIÓ

ESTAT DE CONSERVACIÓ: II Quan manquen alguns dels elements estructurals del monument (tant per degradació com per modificació) però és possible la reconstrucció hipotètica

CATÀLEG DELS BÉNS PATRIMONIALS DE CAMPOS

NUM: 279 **DENOMINACIÓ:** Es Gomeles

NORMES: B1

CAUSES DE DETERIORAMENT Obres privades
Altres

DEFECTES DE CONSERVACIÓ Instal·lacions
Altres

PROTECCIÓ EXISTENT: Tancat

TREBALLS REALITZATS: Restauracions

PERILLS EVENTUALS: Pèrdua de l'estructura o instal·lacions originals a causa d'abandó o reformes discordants.

NECESSITAT D'ACTUACIÓ: Mig termini

PROTECCIÓ PROPOSADA: Elaboració de pla especial

GRAU D'ATRACCIÓ: Baix



CATÀLEG DELS BÉNS PATRIMONIALS DE CAMPOS

NUM: 280 **DENOMINACIÓ:** Son Viquet

LOCALITZACIÓ

SITUACIÓ: Camí de Son Viquet

ENTORN: Rural

DESCRIPCIÓ

CLASSIFICACIÓ GENERAL: Habitatge

ACCESSIBILITAT: Vehicle ordinari

FUNCIONALITAT: Hàbitat

TIPOLOGIA: Casal de possessió

CRONOLOGIA: Modern

CRITERIS DE DATACIÓ: Estructures

DESCRIPCIÓ ESTRUCTURES:

Les cases de Son Viquet presenten dues plantes d'alçat i dos aiguavessos. La façana principal es troba davant una carrera. El portal forà és d'arc rebaixat, emblanquinat. Al costat de l'esquerra hi trobam un coll de cisterna adossat a la part de la dreta hi ha una escala que accedeix a una pallissa. A la vora es troba una cotxeria. A la planta superior de la façana principal s'obren dues finestres amb ampit, més una tercera abotzinada de reduïdes dimensions. Pels voltants de les cases es troben els edificis amb finalitats agrícoles ramaderes. Descata una torre de molí fariner, de planta rodona, desproveït de l'antena.

MATERIALS CONSTRUCTIUS: -

TÈCNiques CONSTRUCTIVES: -

DATACIÓ: Modern.

NOTES HISTÒRIQUES:

Jeroni de Berard, a 1789, descriu la possessió de la següent manera: "Pequeño, trigo. De particular".

BIBLIOGRAFIA:

Berard, 1789: 178

PROPIETAT

PROPIETAT: Particulars

CLASSIFICACIÓ DEL SÒL: No inclòs en els règims de protecció anteriors

CONSERVACIÓ

ESTAT DE CONSERVACIÓ: II Quan manquen alguns dels elements estructurals del monument (tant per degradació com per modificació) però és possible la reconstrucció hipotètica

NORMES: B1

CAUSES DE DETERIORAMENT: Abandonament

DEFECTES DE CONSERVACIÓ: Estructures

PROTECCIÓ EXISTENT: Tancat

CATÀLEG DELS BÉNS PATRIMONIALS DE CAMPOS

NUM: 280 **DENOMINACIÓ:** Son Viquet

TREBALLS REALITZATS: Restauracions

PERILLS EVENTUALS: Pèrdua de l'estructura o instal·lacions originals a causa d'abandó o reformes discordants.

NECESSITAT D'ACTUACIÓ: Mig termini

PROTECCIÓ PROPOSADA: Elaboració de pla especial

GRAU D'ATRACCIÓ: Baix



CATÀLEG DELS BÉNS PATRIMONIALS DE CAMPOS

NUM: 281 **DENOMINACIÓ:** Camí de Son Viquet a les Pedreres

LOCALITZACIÓ

SITUACIÓ: Son Viquet

ENTORN: Rural

DESCRIPCIÓ

CLASSIFICACIÓ GENERAL: Element etnològic

ACCESSIBILITAT: Vehicle tot terreny

FUNCIONALITAT: Comunicació

TIPOLOGIA: Camí

CRONOLOGIA: Indeterminada

CRITERIS DE DATACIÓ:

DESCRIPCIÓ ESTRUCTURES:

Camí de carro que presenta interès constructiu. Neix vora les cases de Son Viquet i mor dins la garriga. Compta amb parets de limitació lateral. El primer tram té una amplada de 4 m; el segon, compta amb 10 m d'amplada. El tercer tram es correspon amb un bocí molt esvaït, dins un ullastrar. S'hi aprecien restes de ginyes de carro. Els quart i cinquè tram també es troben molt esvaïts.

MATERIALS CONSTRUCTIUS: -

TÈCNIQUES CONSTRUCTIVES: -

DATACIÓ: ?

NOTES HISTÒRIQUES:

BIBLIOGRAFIA:

PROPIETAT

PROPIETAT: Particulars

CLASSIFICACIÓ DEL SÒL: Inventariat

CONSERVACIÓ

ESTAT DE CONSERVACIÓ: II Quan manquen alguns dels elements estructurals del monument (tant per degradació com per modificació) però és possible la reconstrucció hipotètica

NORMES: A2

CAUSES DE DETERIORAMENT: Abandonament

DEFECTES DE CONSERVACIÓ: Estructures

PROTECCIÓ EXISTENT: Desprotegit

TREBALLS REALITZATS:

PERILLS EVENTUALS: Pèrdua de l'estructura o instal·lacions originals a causa d'abandó o reformes

Gener 2006

CATÀLEG DELS BÉNS PATRIMONIALS DE CAMPOS

NUM: 281 **DENOMINACIÓ:** Camí de Son Viquet a les Pedreres

discordants.

NECESSITAT D'ACTUACIÓ: Mig termini

PROTECCIÓ PROPOSADA: Elaboració de pla especial

GRAU D'ATRACCIÓ: Baix



CATÀLEG DELS BÉNS PATRIMONIALS DE CAMPOS

NUM: 282 **DENOMINACIÓ:** Camí de Son Oliveret a Son Garau

LOCALITZACIÓ

SITUACIÓ: Son Oliver-Son Garau

ENTORN: Rural

DESCRIPCIÓ

CLASSIFICACIÓ GENERAL: Element etnològic

ACCESSIBILITAT: A peu

FUNCIONALITAT: Comunicació

TIPOLOGIA: Camí

CRONOLOGIA: Indeterminada

CRITERIS DE DATACIÓ:

DESCRIPCIÓ ESTRUCTURES:

Camí de carro que neix vora Son Oliveret a acaba prop de les cases de Son Garau. Compta amb quatre trams. El primer compta amb una amplada de 3 a 4 m, amb restes de ginyes sobre la roca viva i limitat a ambdues parts amb parets. El segon tram es correspon amb un bocí de camí que va fins a les pedreres de Son Oliver. El tercer es tracta d'un altra tram entre parets seques, amb restes de ginyes, l'amplada del qual oscil·la entre els 2'7 m i els 3 m. El darrer tram discorre dins Son Garau, sense limitacions laterals. S'hi aprecien restes de ginyes de carro.

MATERIALS CONSTRUCTIUS: -

TÈCNiques CONSTRUCTIVES: -

DATACIÓ: ?

NOTES HISTÒRIQUES:

BIBLIOGRAFIA:

PROPIETAT

PROPIETAT: Particulars

CLASSIFICACIÓ DEL SÒL: Inventariat

CONSERVACIÓ

ESTAT DE CONSERVACIÓ: II Quan manquen alguns dels elements estructurals del monument (tant per degradació com per modificació) però és possible la reconstrucció hipotètica

NORMES: A2

CAUSES DE DETERIORAMENT Obres privades
Clandestins
Erosió

DEFECTES DE CONSERVACIÓ Estructures
Instal·lacions

CATÀLEG DELS BÉNS PATRIMONIALS DE CAMPOS

NUM: 282 **DENOMINACIÓ:** Camí de Son Oliveret a Son Garau

PROTECCIÓ EXISTENT: Desprotegit

TREBALLS REALITZATS: Altres

PERILLS EVENTUALS: Pèrdua de l'estructura o instal·lacions originals a causa d'abandó o reformes discordants.

NECESSITAT D'ACTUACIÓ: Mig termini

PROTECCIÓ PROPOSADA: Elaboració de pla especial

GRAU D'ATRACCIÓ: Baix



CATÀLEG DELS BÉNS PATRIMONIALS DE CAMPOS

NUM: 283 **DENOMINACIÓ:** Camí de Son Garau a les Pedreres

LOCALITZACIÓ

SITUACIÓ: Son Garau

ENTORN: Rural

DESCRIPCIÓ

CLASSIFICACIÓ GENERAL: Element etnològic

ACCESSIBILITAT: Vehicle ordinari

FUNCIONALITAT: Comunicació

TIPOLOGIA: Camí

CRONOLOGIA: Indeterminada

CRITERIS DE DATACIÓ:

DESCRIPCIÓ ESTRUCTURES:

Camí de carro, que arrenca vora les cases de Son Garau i acaba a les pedreres. No té limitacions laterals. Compta amb una amplada que oscil·la entre els 3'6 m fins als 5 m. Els límits laterals del camí es troben marcats per sengles tirades de pedres.

MATERIALS CONSTRUCTIUS: -

TÈCNIQUES CONSTRUCTIVES: -

DATACIÓ: ?

NOTES HISTÒRIQUES:

BIBLIOGRAFIA:

Catàleg de Camins del Terme Municipal de Campos, 1998:

PROPIETAT

PROPIETAT: Particulars

CLASSIFICACIÓ DEL SÒL: Inventariat

CONSERVACIÓ

ESTAT DE CONSERVACIÓ: II Quan manquen alguns dels elements estructurals del monument (tant per degradació com per modificació) però és possible la reconstrucció hipotètica

NORMES: A2

CAUSES DE DETERIORAMENT: Obres privades
Erosió

DEFECTES DE CONSERVACIÓ: Estructures

PROTECCIÓ EXISTENT: Desprotegit

TREBALLS REALITZATS: Altres

CATÀLEG DELS BÉNS PATRIMONIALS DE CAMPOS

NUM: 283 **DENOMINACIÓ:** Camí de Son Garau a les Pedreres

PERILLS EVENTUALS: Pèrdua de l'estructura o instal·lacions originals a causa d'abandó o reformes discordants.

NECESSITAT D'ACTUACIÓ: Llarg termini

PROTECCIÓ PROPOSADA: Elaboració de pla especial

GRAU D'ATRACCIÓ: Regular



CATÀLEG DELS BÉNS PATRIMONIALS DE CAMPOS

NUM: 284 **DENOMINACIÓ:** Mines i pedreres de Son Garau

LOCALITZACIÓ

SITUACIÓ: Son Garau

ENTORN: Rural

DESCRIPCIÓ

CLASSIFICACIÓ GENERAL: Altres

ACCESSIBILITAT: A peu

FUNCIONALITAT: Industrial

TIPOLOGIA: Mina

CRONOLOGIA: Medieval

CRITERIS DE DATACIÓ: Referències documentals

DESCRIPCIÓ ESTRUCTURES:

Àrea de Son Garau on històricament s'ha extret pedra maresa destinada a la construcció. Descaquen les mines, compostes de galeries i pous aireig.

MATERIALS CONSTRUCTIUS: -

TÈCNiques CONSTRUCTIVES: -

DATACIÓ: Medieval

NOTES HISTÒRIQUES:

Les pedreres són explotades des del segle XV. D'aquí s'hi varen extreure les pedres que serviren per a la construcció de la primera l'església parroquial. Les mines de Son Garau, segons informacions orals, a partir del segle XX, després de ser esgotades foren reutilitzades per al cultiu de bolets.

BIBLIOGRAFIA:

Alcaraz, 2002: 53

PROPIETAT

PROPIETAT: Particulars

CLASSIFICACIÓ DEL SÒL: No inclòs en els règims de protecció anteriors

CONSERVACIÓ

ESTAT DE CONSERVACIÓ: II Quan manquen alguns dels elements estructurals del monument (tant per degradació com per modificació) però és possible la reconstrucció hipotètica

NORMES: C1

CAUSES DE DETERIORAMENT

DEFECTES DE CONSERVACIÓ: Estructures
Cobertes
Instal·lacions

PROTECCIÓ EXISTENT: Desprotegit

Gener 2006

CATÀLEG DELS BÉNS PATRIMONIALS DE CAMPOS

NUM: 284 **DENOMINACIÓ:** Mines i pedreres de Son Garau

TREBALLS REALITZATS: Altres

PERILLS EVENTUALS: Pèrdua de l'estructura o instal·lacions originals a causa d'abandó o reformes discordants.

NECESSITAT D'ACTUACIÓ: Llarg termini

PROTECCIÓ PROPOSADA: Elaboració de pla especial

GRAU D'ATRACCIÓ: Baix



CATÀLEG DELS BÉNS PATRIMONIALS DE CAMPOS

NUM: 285 **DENOMINACIÓ:** Es Palmer

LOCALITZACIÓ

SITUACIÓ: Es Palmer

ENTORN: Rural

DESCRIPCIÓ

CLASSIFICACIÓ GENERAL: Conjunt urbà

ACCESSIBILITAT: Vehicle ordinari

FUNCIONALITAT: Hàbitat

TIPOLOGIA: Conjunt urbà

CRONOLOGIA: Medieval

CRITERIS DE DATACIÓ: Referències documentals

DESCRIPCIÓ ESTRUCTURES:

Es tracta d'un nucli de població amb entitat pròpia, habitat històricament per famílies pageses. Del conjunt descaquen una sèrie d'edificis pel seu valor històric i patrimonial. En primer lloc cal posar de relleu la torre des Palmer o d'en Pizà, de planta rodona. Compta amb un portalet de llinda i a la seva estructura s'obren diverses finestres. Les cases annexes presenten dues plantes d'alçat, amb aparell de pedra vista. En conjur es troben molt rehabilitades. Un altre dels edificis que cal destacar és l'oratori des Palmer, aixecat el 1952. El portal s'obre davant el camí i presenta un arc sensiblement rebaixat. Al damunt es pot veure la inscripció "Centre Catequístic". Al damunt s'alça una espanya. Té dos aiguavessos. Com a edifici també important cal destacar l'escola.

MATERIALS CONSTRUCTIUS: -

TÈCNiques CONSTRUCTIVES: -

DATACIÓ: Medieval.

NOTES HISTÒRIQUES:

Terrenys i propietats situats al terme de Campos, entre sa Barrala, el camí de ses Salines, es Salobrar i la platja de s'Trenc. Són documentats el 1310. L'epigrafista almany Emile Hübner situà en aquesta zona la ciutat romana de Guium.

BIBLIOGRAFIA:

Alcaraz, 2002: 24

GEM, 12: 324

PROPIETAT

PROPIETAT: Particulars

CLASSIFICACIÓ DEL SÒL: No inclòs en els règims de protecció anteriors

CONSERVACIÓ

ESTAT DE CONSERVACIÓ: III Quan es conserven íntegres tots els elements estructurals del monumen

NORMES: C1

CAUSES DE DETERIORAMENT

CATÀLEG DELS BÉNS PATRIMONIALS DE CAMPOS

NUM: 285 **DENOMINACIÓ:** Es Palmer

DEFECTES DE CONSERVACIÓ

PROTECCIÓ EXISTENT: Tancat

TREBALLS REALITZATS: Neteja
Consolidacions
Restauracions

PERILLS EVENTUALS: Pèrdua d'elements arquitectònics a causa d'una intervenció incorrecta.

NECESSITAT D'ACTUACIÓ: Llarg termini

PROTECCIÓ PROPOSADA: Elaboració de pla especial

GRAU D'ATRACCIÓ: Regular



CATÀLEG DELS BÉNS PATRIMONIALS DE CAMPOS

NUM: 285

DENOMINACIÓ: Es Palmer



CATÀLEG DELS BÉNS PATRIMONIALS DE CAMPOS

NUM: 286 **DENOMINACIÓ:** Sínia de la carretera de la Colònia

LOCALITZACIÓ

SITUACIÓ: Carretera de la Colònia

ENTORN: Rural

DESCRIPCIÓ

CLASSIFICACIÓ GENERAL: Element etnològic

ACCESSIBILITAT: Vehicle ordinari

FUNCIONALITAT: Altres

TIPOLOGIA: Sínia

CRONOLOGIA: Contemporani

CRITERIS DE DATACIÓ: Estructures

DESCRIPCIÓ ESTRUCTURES:

El conjunt es troba molt deteriorat, sense els elements d'extracció, i parcialment envaït per la vegetació. De les estructures es poden veure les dues columnes sobre les quals s'assentava el jou o biga horitzontal, les paretones que tanquen el clot i part del caminal que s'alça a la part superior de la mota. Vora aquesta sínia en trobam una altra, molt transformada en dipòsit d'aigua modern.

MATERIALS CONSTRUCTIUS: Marès, morter.

TÈCNiques CONSTRUCTIVES: Tècniques de paredament en verd.

DATACIÓ: Segles XIX-XX

NOTES HISTÒRIQUES:

BIBLIOGRAFIA:

PROPIETAT

PROPIETAT: Particulars

CLASSIFICACIÓ DEL SÒL: No inclòs en els règims de protecció anteriors

CONSERVACIÓ

ESTAT DE CONSERVACIÓ: II Quan manquen alguns dels elements estructurals del monument (tant per degradació com per modificació) però és possible la reconstrucció hipotètica

NORMES: C1

CAUSES DE DETERIORAMENT: Obres privades
Erosió

DEFECTES DE CONSERVACIÓ: Estructures
Instal·lacions

PROTECCIÓ EXISTENT: Desprotegit

CATÀLEG DELS BÉNS PATRIMONIALS DE CAMPOS

NUM: 286 **DENOMINACIÓ:** Sínia de la carretera de la Colònia

TREBALLS REALITZATS:

PERILLS EVENTUALS: Deteriorament de les estructures a causa de la no actuació.

NECESSITAT D'ACTUACIÓ: Curt termini

PROTECCIÓ PROPOSADA: Elaboració de pla especial

GRAU D'ATRACCIÓ: Baix



CATÀLEG DELS BÉNS PATRIMONIALS DE CAMPOS

NUM: 287 **DENOMINACIÓ:** Son Lledó Vell/ Son Lledó d'en Blanc

LOCALITZACIÓ

SITUACIÓ: Carretera des Palmer

ENTORN: Rural

DESCRIPCIÓ

CLASSIFICACIÓ GENERAL: Habitatge

ACCESSIBILITAT: Vehicle ordinari

FUNCIONALITAT: Altres

TIPOLOGIA: Casal de possessió

CRONOLOGIA: Medieval

CRITERIS DE DATACIÓ: Referències documentals
Estructures

DESCRIPCIÓ ESTRUCTURES:

Les cases de Son Lledó d'en Blanc presenten una façana principal orientada a xaloc. El cos central l'ocupa l'entrada principal a les cases, amb un portal d'arc rodó adovellat, sobre el qual hi ha l'escut del llinatge Lladó. Al damunt hi ha un pis en el qual s'obren dues finestres amb ampit. A l'esquerra s'alça la torre de defensa, coberta per una teulada a dos aiguavessos. A la planta baixa s'obre un portal d'arc rodó adovellat. Més amunt s'obren dues finestres de petites dimensions. A la part de damunt es pot contemplar un matacà rehabilitat. El bloc situat a la dreta del portal forà l'ocupa la cotxeria. Modernament s'ha afegit una porxada construïda segons els patrons tradicionals, amb dos arcs d'ampla llum rebaixats. El portal forà dona a un vestíbul, cobert per un sòtil de volta de creueria. Les parets es mostren referides amb calç. Alguns desperfectes en el referit permeten contemplar el folrament interior, fet amb impresos del segle XVIII i XIX, els quals contenen goigs religiosos. Sobre les parets de la dreta s'aprecien grafits que representen vaixells, creus i comptes diversos. Aquí també arrenca l'escala que puja a la planta superior, adossada a la paret. Ur portalet condueix a l'interior de la torre. Està coberta de volta. Destaca, a més del portal exterior, un segon interior, que servia per comunicar amb la part posterior de l'edifici. Dibuixa un gran arc rodó, dovellat però sense clau. Des del vestíbul un gran arc rebaixat comunica amb la segona crugia. Damunt l'arc es poden apreciar les restes d'unes pintures que representen lletres i números, fets amb almangre. Passada la segona crugia (o hi ha les cuines i altres cambres), se surt a un pati interior. Des d'aquí, per un portal lateral s'accedeix a les antigues dependències agrícoles, avui dia reconvertides en petits apartaments per als clients de l'agroturisme. Al centre destaca el coll de l'aljub, de forma prismàtica i fet de pedra maresa.

MATERIALS CONSTRUCTIUS: -

TÈCNiques CONSTRUCTIVES: -

DATACIÓ: Medieval

NOTES HISTÒRIQUES:

Possessió del terme de Campos, situada entre les Cases Noves, Son Blai Mas, Es Marge i Son Virgili. El s XVI confrontava amb Son Catlar, es Campo Roig, el camí reial de sa Ràpita, el camí de Palma, Son Julià, el camí de sa Barrala, el camí del Palmer, i s'Alqueria Fosca. Al principi del s XVII apareixia dividida en diverses propietats dites Son Lledonet, ses Cases Noves d'en Lledó i Son Lledó. Pertanyia a la família camparena dels Lledó, de la qual prengué nom. El 1607, ses Cases Noves d'en Lledó confrontava amb Son Lledonet i el rafal d'en Mas. Pertanyia a Julià Lledó "Cases Noves" i tenia cases, conreu de cereals, ramaderia porquina i una guarda de 50 ovelles. La posada era a la vila de Campos. El 1647, el nucli principal de la possessió primitiva s'havia subdividit. Son Lledó d'en Joan pertanyia a Joan Lledó. Cofrontava amb Son Lledó d'en Jaume, el camí reial de Campos a sa Barrala i s'Alqueria Fosca. De 40 quarterades, tenia cases, conreu de cereals i una guarda de 100 ovelles. Feia una renda anual de 57 lliures, 20 quarteres de blat i 10 d'ordi. La posada era al carrer de la Síquia de Campos. E 1725, la possessió principal pertanyia a Miquel Ballester i es mantenia com un centre de producció de cereals i ramaderia ovina i s'hi documentava un molí de sang. Jeroni de Berard, a 1789, la descriu de la següent manera: "Mediano, de trigo. Son tres heredades de particulares".

BIBLIOGRAFIA:

Gener 2006

CATÀLEG DELS BÉNS PATRIMONIALS DE CAMPOS

NUM: 287 **DENOMINACIÓ:** Son Lledó Vell/ Son Lledó d'en Blanc

Berard, 1789: 178

GEM, 7: 316-317

PROPIETAT

PROPIETAT: Particulars

CLASSIFICACIÓ DEL SÒL: No inclòs en els règims de protecció anteriors

CONSERVACIÓ

ESTAT DE CONSERVACIÓ: II Quan manquen alguns dels elements estructurals del monument (tant per degradació com per modificació) però és possible la reconstrucció hipotètica

NORMES: A2

CAUSES DE DETERIORAMENT Obres privades
Altres

DEFECTES DE CONSERVACIÓ

PROTECCIÓ EXISTENT: Tancat


TREBALLS REALITZATS: Restauracions

PERILLS EVENTUALS: Pèrdua de l'estructura o instal·lacions originals a causa d'abandó o reformes discordants.

NECESSITAT D'ACTUACIÓ: Llarg termini

PROTECCIÓ PROPOSADA: Elaboració de pla especial


GRAU D'ATRACCIÓ: Regular



CATÀLEG DELS BÉNS PATRIMONIALS DE CAMPOS

NUM: 287

DENOMINACIÓ: Son Lledó Vell/ Son Lledó d'en Blanc



CATÀLEG DELS BÉNS PATRIMONIALS DE CAMPOS

NUM: 288 **DENOMINACIÓ:** Son Bernadinet

LOCALITZACIÓ

SITUACIÓ: Carretera de Porreres

ENTORN: Rural

DESCRIPCIÓ

CLASSIFICACIÓ GENERAL: Habitatge

ACCESSIBILITAT: Vehicle ordinari

FUNCIONALITAT: Hàbitat

TIPOLOGIA: Casal de possessió

CRONOLOGIA: Modern

CRITERIS DE DATACIÓ: Estructures

DESCRIPCIÓ ESTRUCTURES:

Les cases de Son Bernadinet presenten una façana principal orientada a migjorn, allargassada, oberta davant una gran carrera. Les cases han estat modernament rehabilitades. L'edifici presenta dues plantes d'alçat. Vora el portal forà, que dibuixa un arc rebaixat, trobam un coll de cisterna.

MATERIALS CONSTRUCTIUS: -

TÈCNIQUES CONSTRUCTIVES: -

DATACIÓ: Modern.

NOTES HISTÒRIQUES:

Actualment les cases es destinen a agroturisme.

BIBLIOGRAFIA:

PROPIETAT

PROPIETAT: Particulars

CLASSIFICACIÓ DEL SÒL: No inclòs en els règims de protecció anteriors

CONSERVACIÓ

ESTAT DE CONSERVACIÓ: III Quan es conserven íntegres tots els elements estructurals del monumen

NORMES: B1

CAUSES DE DETERIORAMENT

DEFECTES DE CONSERVACIÓ

PROTECCIÓ EXISTENT: Tancat

TREBALLS REALITZATS: Restauracions

PERILLS EVENTUALS:

CATÀLEG DELS BÉNS PATRIMONIALS DE CAMPOS

NUM: 288 **DENOMINACIÓ:** Son Bernadinet

NECESSITAT D'ACTUACIÓ: Llarg termini

PROTECCIÓ PROPOSADA: Elaboració de pla especial

GRAU D'ATRACCIÓ: Alt



CATÀLEG DELS BÉNS PATRIMONIALS DE CAMPOS

NUM: 289 DENOMINACIÓ: Son Garau

LOCALITZACIÓ

SITUACIÓ: Camí de sa Serra-Son Garau

ENTORN: Rural

DESCRIPCIÓ

CLASSIFICACIÓ GENERAL: Habitatge

ACCESSIBILITAT: Vehicle ordinari

FUNCIONALITAT: Hàbitat

TIPOLOGIA: Casal de possessió

CRONOLOGIA: Modern

CRITERIS DE DATACIÓ: Referències documentals

DESCRIPCIÓ ESTRUCTURES:

Les cases de Son Garau compten amb una estructura en forma d'"L". La façana principal està orientada a llebeig i presenta dues plantes d'alçat. El portal forà és rodó. A la dreta s'obre una finestra i a l'altra banda una altra, de disposició apaïsada. El pis superior s'obren tres, una de les quals compta amb ampit. Al costat dret de la façana hi ha una gran rafa. El bloc de l'esquerra es destina a finalitats agrícoles. Compta amb un portal d'arc rebaixat, d'ampla llum.

MATERIALS CONSTRUCTIUS: -

TÈCNiques CONSTRUCTIVES: -

DATACIÓ: Moderna.

NOTES HISTÒRIQUES:

Possessió situada al terme de Campos, entre Son Oliver, Son Rossinyol, Son Rosselló i ses Rotes. Documentada el 1773, pertanyia al senyor Jaume Antoni Proens, doctor en ambdós drets. Tenia cases amb molí de sang i fusteria. Estava dedicada al conreu de cereals i a la ramaderia ovina, amb una guarda de 70 ovelles. Tenia la posada al carrer d'en Pelleta, a la vila de Campos. El 1863 era de Pere Ordines i tenia 200 quarterades.

BIBLIOGRAFIA:

Berard, 1789: 178

GEM, 6: 154

PROPIETAT

PROPIETAT: Particulars

CLASSIFICACIÓ DEL SÒL: No inclòs en els règims de protecció anteriors

CONSERVACIÓ

ESTAT DE CONSERVACIÓ: II Quan manquen alguns dels elements estructurals del monument (tant per degradació com per modificació) però és possible la reconstrucció hipotètica

NORMES: B1

CAUSES DE DETERIORAMENT: Obres privades
Abandonament

CATÀLEG DELS BÉNS PATRIMONIALS DE CAMPOS

NUM: 289 **DENOMINACIÓ:** Son Garau

DEFECTES DE CONSERVACIÓ Estructures
Instal·lacions

PROTECCIÓ EXISTENT: Tancat

TREBALLS REALITZATS: Altres

PERILLS EVENTUALS: Pèrdua o deteriorament de les estructures o instal·lacions originals a causa d'abandó o rehabilitacions discordant.

NECESSITAT D'ACTUACIÓ: Mig termini

PROTECCIÓ PROPOSADA: Elaboració de pla especial

GRAU D'ATRACCIÓ: Baix



CATÀLEG DELS BÉNS PATRIMONIALS DE CAMPOS

NUM: 290 **DENOMINACIÓ:** Son Oliver

LOCALITZACIÓ

SITUACIÓ: Camí Son Garau

ENTORN: Rural

DESCRIPCIÓ

CLASSIFICACIÓ GENERAL: Habitatge

ACCESSIBILITAT: Vehicle ordinari

FUNCIONALITAT: Hàbitat

TIPOLOGIA: Casal de possessió

CRONOLOGIA: Modern

CRITERIS DE DATACIÓ: Referències documentals
Estructures

DESCRIPCIÓ ESTRUCTURES:

Les cases de Son Oliver presenten una façana orientada a llevant. L'estructura presenta dues plantes d'alçada i una gran coberta a dos aiguavessos. L'edifici es distribueix en dos grans blocs: part agrícola (esquerra) i l'habitatge (dreta). El portal forà és de llinda. Al primer pis es destriren quatre finestres amb ampit.

MATERIALS CONSTRUCTIUS: -

TÈCNiques CONSTRUCTIVES: -

DATACIÓ: Època moderna.

NOTES HISTÒRIQUES:

Jeroni de Berard, a 1789, la descriu de la següent manera: "Mediano, trigo. De particular".

BIBLIOGRAFIA:

Berard, 1789: 178

PROPIETAT

PROPIETAT: Particulars

CLASSIFICACIÓ DEL SÒL: No inclòs en els règims de protecció anteriors

CONSERVACIÓ

ESTAT DE CONSERVACIÓ: II Quan manquen alguns dels elements estructurals del monument (tant per degradació com per modificació) però és possible la reconstrucció hipotètica

NORMES: B1

CAUSES DE DETERIORAMENT: Obres privades
Abandonament

DEFECTES DE CONSERVACIÓ: Estructures
Cobertes
Instal·lacions

CATÀLEG DELS BÉNS PATRIMONIALS DE CAMPOS

NUM: 290 **DENOMINACIÓ:** Son Oliver

PROTECCIÓ EXISTENT: Tancat

TREBALLS REALITZATS:

PERILLS EVENTUALS: Pèrdua de l'estructura o instal·lacions originals a causa d'abandó o reformes discordants.

NECESSITAT D'ACTUACIÓ: Curt termini

PROTECCIÓ PROPOSADA: Elaboració de pla especial

GRAU D'ATRACCIÓ: Baix



CATÀLEG DELS BÉNS PATRIMONIALS DE CAMPOS

NUM: 291 **DENOMINACIÓ:** Son Rossinyol

LOCALITZACIÓ

SITUACIÓ: Camí de sa Serra-Son Rossinyol

ENTORN: Rural

DESCRIPCIÓ

CLASSIFICACIÓ GENERAL: Habitatge

ACCESSIBILITAT: Vehicle ordinari

FUNCIONALITAT: Hàbitat

TIPOLOGIA: Casal de possessió

CRONOLOGIA: Modern

CRITERIS DE DATACIÓ: Referències documentals

DESCRIPCIÓ ESTRUCTURES:

Les cases de Son Rossinyol presenten una planta disposada en forma d'"L". La façana principal, orientada a migjorn, s'alça davant una carrera enjardinada amb un coll de cisterna de planta octogonal i jai de ferro. A la part dreta de l'edifici trobam l'ala que tanca la carrera. L'edifici compta amb dos aiguavessos i dues plantes d'alçat, a excepció del bloc de l'esquerra que en presenta una més. El portal forà presenta un arc rodó rebaixat, que s'alça sobre tres graons i flanquejat per un pedrís.. Al damunt s'obren sis finestres amb ampit. A la part de l'esquerra, s'alça una planta més, amb terrassa dotada balustrada. Hi podem apreciar les restes d'un rellotge de sol.

MATERIALS CONSTRUCTIUS: -

TÈCNiques CONSTRUCTIVES: -

DATACIÓ: Modern.

NOTES HISTÒRIQUES:

Jeroni de Berard, a 1789, la descriu de la següent manera: "Pequeña cabaña, de ganado y selva y trigo. De particular"

BIBLIOGRAFIA:

Berard, 1789: 178

PROPIETAT

PROPIETAT: Particulars

CLASSIFICACIÓ DEL SÒL: No inclòs en els règims de protecció anteriors

CONSERVACIÓ

ESTAT DE CONSERVACIÓ: III Quan es conserven íntegres tots els elements estructurals del monumen

NORMES: B1

CAUSES DE DETERIORAMENT

DEFECTES DE CONSERVACIÓ

PROTECCIÓ EXISTENT: Tancat

CATÀLEG DELS BÉNS PATRIMONIALS DE CAMPOS

NUM: 291 **DENOMINACIÓ:** Son Rossinyol

TREBALLS REALITZATS: Neteja
 Restauracions

PERILLS EVENTUALS: Pèrdua de l'estructura o instal·lacions originals a causa d'abandó o reformes discordants.

NECESSITAT D'ACTUACIÓ: Llarg termini

PROTECCIÓ PROPOSADA: Elaboració de pla especial

GRAU D'ATRACCIÓ: Baix



CATÀLEG DELS BÉNS PATRIMONIALS DE CAMPOS

NUM: 291

DENOMINACIÓ: Son Rossinyol



CATÀLEG DELS BÉNS PATRIMONIALS DE CAMPOS

NUM: 292 DENOMINACIÓ: Son Amer

LOCALITZACIÓ

SITUACIÓ: Carretera de sa Ràpita.

ENTORN: Rural

DESCRIPCIÓ

CLASSIFICACIÓ GENERAL: Habitatge

ACCESSIBILITAT: Vehicle ordinari

FUNCIONALITAT: Hàbitat

TIPOLOGIA: Casal de possessió

CRONOLOGIA: Medieval

CRITERIS DE DATACIÓ: Referències documentals
Estructures

DESCRIPCIÓ ESTRUCTURES:

Les cases de Son Amer presenta una façana principal orientada a llevant. Està dividida en dos blocs: les cases pròpiament dites (esquerra), que presenten una reforma del segle XX; i les dependències agrícoles (dreta), que mostren un aparell tradicional. L'habitatge s'estructura en tres plantes d'alçat, les dues primeres corresponents amb la primera crugia i la tercera amb la segona. El portal forà és de llinda. Al costat dret s'obre una finestra, mentre que a l'altre hi trobam un portal secundari, un coll de cisterna octogonal i la cotxeria. A la planta noble s'hi obren dues finestres balconeres flaquejades per altres dues de mida ordinària. El porta forà dona pas a un vestíbul des d'on arrenca l'escala que puja a la planta noble. A la planta baixa hi trobam, a més de diverses dependències, la cuina tradicional. Des d'aquí també s'hi accedeix al celler. Tota aquesta planta presenta el sostre de volta, compost de un o dos arcs de creueria. La planta noble compta amb diverses cambres enrajolades. Des d'aquí, s'hi accedeix a la terrassa de ponent, de factura moderna. Al costat de migjorn trobam una altra terrassa, de més reduïdes dimensions. Sobre la balustrada trobam diverses escultures de tradició clàssica, també de factura moderna. D'aquesta façana lateral destaca, sobretot, una finestra renaixentista en regular estat de conservació. Des de la carrera també accedim al bloc destinat a finalitats agrícoles. S'hi accedeix mitjançant un arc rodó dovellat, sobre el qual hi ha una finestra cegada, abotzinada, i una de nova factura de grans dimensions. La cambra compta amb dues crugies, separades per dos arcs rodons de grans dimensions, alçats a uns 8 metres. Les columnes presenten un fus octogonal. Cap a tramunana hi trobam un darrer bloc destinat a la mateixa finalitat, més modern.

MATERIALS CONSTRUCTIUS: -

TÈCNiques CONSTRUCTIVES: -

DATACIÓ: Medieval, amb
reformes modernes.

NOTES HISTÒRIQUES:

El 1586 apareix documentada la possessió, ja que fou arrendada per temps de 7 anys als germans Abrines. El propietari n'era Antoni Amer. La possessió comptava amb un gran contingent de bestiar: 190 ovelles, 50 anyells, 12 toïsses, 252 ovelles, porcs, muls i aviram. La finca tenia vinya i una sinia. S'hi conraven cereals i lli. Comptava amb rotes.

Jeroni de Berard, a 1789, la descriu de la següent manera: "Mediano, trigo, ganado, de señor Obrador de Campos"

BIBLIOGRAFIA:

Roselló, 1977: 110

Berard, 1789: 178

PROPIETAT

Gener 2006

CATÀLEG DELS BÉNS PATRIMONIALS DE CAMPOS

NUM: 292 **DENOMINACIÓ:** Son Amer

PROPIETAT: Particulars

CLASSIFICACIÓ DEL SÒL: No inclòs en els règims de protecció anteriors

CONSERVACIÓ

ESTAT DE CONSERVACIÓ: II Quan manquen alguns dels elements estructurals del monument (tant per degradació com per modificació) però és possible la reconstrucció hipotètica

NORMES: B1

CAUSES DE DETERIORAMENT Obres privades

DEFECTES DE CONSERVACIÓ Instal·lacions

PROTECCIÓ EXISTENT: Tancat
Vigilat

TREBALLS REALITZATS: Neteja
Restauracions

PERILLS EVENTUALS: Pèrdua de l'estructura o instal·lacions originals a causa d'abandó o reformes discordants.

NECESSITAT D'ACTUACIÓ: Llarg termini

PROTECCIÓ PROPOSADA: Elaboració de pla especial

GRAU D'ATRACCIÓ: Baix



CATÀLEG DELS BÉNS PATRIMONIALS DE CAMPOS

NUM: 292

DENOMINACIÓ: Son Amer



CATÀLEG DELS BÉNS PATRIMONIALS DE CAMPOS

NUM: 293 **DENOMINACIÓ:** Sa Torre (Son Amer)

LOCALITZACIÓ

SITUACIÓ: Garriga de Son Amer

ENTORN: Rural

DESCRIPCIÓ

CLASSIFICACIÓ GENERAL: Element etnològic

ACCESSIBILITAT: Vehicle ordinari

FUNCIONALITAT: Altres

TIPOLOGIA: Torre

CRONOLOGIA: Modern

CRITERIS DE DATACIÓ: Estructures

DESCRIPCIÓ ESTRUCTURES:

Torre de planta circular, amb dues plantes d'alçat. L'exterior presenta un referit modern. El portal és de llinda, al qual s'accedeix mitjançant dos graons. A la part superior hi trobam un petit rellotge de sol. L'interior presenta una petita cambra, amb una cisterna, un rebost i una xemeneia. S'accedeix a la planta superior mitjançant una escala de caragol. Aquí s'hi obren petits finestrons. Mitjançant una escala de fusta accedim a la terrassa.

MATERIALS CONSTRUCTIUS: -

TÈCNiques CONSTRUCTIVES: -

DATACIÓ: Segles XVII-XIX

NOTES HISTÒRIQUES:

BIBLIOGRAFIA:

PROPIETAT

PROPIETAT: Particulars

CLASSIFICACIÓ DEL SÒL: No inclòs en els règims de protecció anteriors

CONSERVACIÓ

ESTAT DE CONSERVACIÓ: III Quan es conserven íntegres tots els elements estructurals del monumen

NORMES: A2

CAUSES DE DETERIORAMENT

DEFECTES DE CONSERVACIÓ

PROTECCIÓ EXISTENT: Tancat
Vigilat

TREBALLS REALITZATS: Neteja
Restauracions

CATÀLEG DELS BÉNS PATRIMONIALS DE CAMPOS

NUM: 293 **DENOMINACIÓ:** Sa Torre (Son Amer)

PERILLS EVENTUALS: Pèrdua de l'estructura o instal·lacions originals a causa d'abandó o reformes discordants.

NECESSITAT D'ACTUACIÓ: Llarg termini

PROTECCIÓ PROPOSADA: Elaboració de pla especial

GRAU D'ATracció: Baix



CATÀLEG DELS BÉNS PATRIMONIALS DE CAMPOS

NUM: 294 DENOMINACIÓ: Son Lledonet

LOCALITZACIÓ

SITUACIÓ: Carretera de sa Ràpita

ENTORN: Rural

DESCRIPCIÓ

CLASSIFICACIÓ GENERAL: Habitatge

ACCESSIBILITAT: Vehicle ordinari

FUNCIONALITAT: Hàbitat

TIPOLOGIA: Casal de possessió

CRONOLOGIA: Medieval

CRITERIS DE DATACIÓ: Referències documentals
Estructures

DESCRIPCIÓ ESTRUCTURES:

Les cases de Son Lledonet s'obren davant una carrera no emmacada, al costat esquerre de la torre de defensa. La façana principal s'orienta a migjorn, coberta per una petita porxada moderna. Presenta dues plantes d'alçat amb un portal forà de llinda. Al pis superior s'obren dues finestres amb ampit. El portal forà dóna a la primera cruïja que es correpon amb la part vella de les cases. En primer lloc hi ha un ample vestíbul des d'on accedeix a la planta superior i a altres cambres. Es troba totalment cobert de bigues i compta amb una gran jàssera central. En el costat dret es localitzen els elements patrimonials més importants del conjunt. Primerament, destaca el portal d'accés a la cuina, motllurat, que fou reobert durant una darrera reforma de les cases. Dins un dels dormitoris hi ha un arc rebaixat cegat que es correpon amb un primitiu accés a les cases. Finalment també hi trobam l'accés a la torre, el qual es fa mitjançant un portal d'arc rodó de petites dimensions. S'ha d'esmentar que antigament la torre es trobava exempta i, per tant, aquest porta accedia a l'exterior. Rere el portal s'alça, doncs, el bloc modern que connecta amb la torre. Hi conté una petita cambra coberta embigada destinada a rebost. Després, a través d'un segon portal rodó amb esplandit interior s'accedeix a la part primitiva de la torre. Presenta dues plantes d'alçat més un terrat superior. La planta baixa està coberta amb dues gran voltes de canó. S'accedeix al pis superior a través d'una escala de caragol. Hi trobam una finestra amb festejadors. La cambra també es troba coberta amb una gran volta de canó. Des d'aquí s'accedeix finalment al terrat. La segona cruïja de les cases és de factura més moderna. En destaca la cuina tradicional. En un costat de la carrera de les cases hi ha un gran aljub subterrani. A l'exterior trobam un coll de cisterna prismàtic, amb peces de pedra viva que denoten antigor. Segons informacions orals, l'interior del dipòsit és de volta amb columnes. Pels voltants de les cases principals hi ha les vaqueries, les solls i els sestadors, també de tipologia tradicional i sense reformar.

MATERIALS CONSTRUCTIUS: -

TÈCNiques CONSTRUCTIVES: -

DATACIÓ: Medieval, amb
restructuracions
modernes

NOTES HISTÒRIQUES:

Possessió del terme de Campos, situada entre ses Cases Noves, es Serral, Son Jeroni i Son Blai Mas. El s XVI confrontava amb Son Catlar, Son Cós, ses Cases Noves d'en Lledó, es Camp Roig i el camí reial de sa Ràpita. Es troba citada en documentació datada el 1576. En aquesta data era de Julià Lledonet i foren valorades en 400 lliures.

Jeroni de Berard, a 1789, la descriu de la següent manera: "Mediano, trigo, selva. De particular".

BIBLIOGRAFIA:

Berard, 1789: 178

Rosselló, 1977: 238

CATÀLEG DELS BÉNS PATRIMONIALS DE CAMPOS

NUM: 294 **DENOMINACIÓ:** Son Lledonet

GEM, 7: 318

PROPIETAT

PROPIETAT: Particulars

CLASSIFICACIÓ DEL SÒL: No inclòs en els règims de protecció anteriors

CONSERVACIÓ

ESTAT DE CONSERVACIÓ: II Quan manquen alguns dels elements estructurals del monument (tant per degradació com per modificació) però és possible la reconstrucció hipotètica

NORMES: B1

CAUSES DE DETERIORAMENT: Abandonament

DEFECTES DE CONSERVACIÓ: Instal·lacions

PROTECCIÓ EXISTENT: Tancat

TREBALLS REALITZATS: Restauracions

PERILLS EVENTUALS: Pèrdua de l'estructura o instal·lacions originals a causa d'abandó o reformes discordants.

NECESSITAT D'ACTUACIÓ: Mig termini

PROTECCIÓ PROPOSADA: Elaboració de pla especial

GRAU D'ATRACCIÓ: Baix



CATÀLEG DELS BÉNS PATRIMONIALS DE CAMPOS

NUM: 294

DENOMINACIÓ: Son Lledonet



CATÀLEG DELS BÉNS PATRIMONIALS DE CAMPOS

NUM: 295 **DENOMINACIÓ:** Son Bernadí

LOCALITZACIÓ

SITUACIÓ: Carretera de Porreres

ENTORN: Rural

DESCRIPCIÓ

CLASSIFICACIÓ GENERAL: Habitatge

ACCESSIBILITAT: Vehicle ordinari

FUNCIONALITAT: Hàbitat

TIPOLOGIA: Casal de possessió

CRONOLOGIA: Medieval

CRITERIS DE DATACIÓ: Referències documentals
Estructures

DESCRIPCIÓ ESTRUCTURES:

Les cases presenten una façana orientada a xaloc. Presenten dues plantes d'alçat més un porxo. Compten amb dos aiguavessos. El portal forà és rodó, dovellat i emblanquinat. A ambdós costats s'obren diverses finestres més un segon portal. Al damunt es mostren diverses finestres, algunes amb ampit. La façana és allargassada.

MATERIALS CONSTRUCTIUS: -

TÈCNIQUES CONSTRUCTIVES: -

DATACIÓ: Medieval

NOTES HISTÒRIQUES:

Al terme de Campos, situada entre Son Blanc i Son Pesca. Documentada a 1576.

BIBLIOGRAFIA:

Rosselló, 1977: 238

(GEM, 2: 99)

PROPIETAT

PROPIETAT: Particulars

CLASSIFICACIÓ DEL SÒL: No inclòs en els règims de protecció anteriors

CONSERVACIÓ

ESTAT DE CONSERVACIÓ: III Quan es conserven íntegres tots els elements estructurals del monumen

NORMES: B1

CAUSES DE DETERIORAMENT

DEFECTES DE CONSERVACIÓ

CATÀLEG DELS BÉNS PATRIMONIALS DE CAMPOS

NUM: 295 **DENOMINACIÓ:** Son Bernadí

PROTECCIÓ EXISTENT: Tancat

TREBALLS REALITZATS: Restauracions

PERILLS EVENTUALS: Pèrdua de l'estructura o instal·lacions originals a causa d'abandó o reformes discordants.

NECESSITAT D'ACTUACIÓ: Llarg termini

PROTECCIÓ PROPOSADA: Elaboració de pla especial

GRAU D'ATRACCIÓ: Baix

CATÀLEG DELS BÉNS PATRIMONIALS DE CAMPOS

NUM: 296 **DENOMINACIÓ:** Es Salobrar

LOCALITZACIÓ

SITUACIÓ: Migjorn de Campos

ENTORN: Rural

DESCRIPCIÓ

CLASSIFICACIÓ GENERAL: Element natural

ACCESSIBILITAT: Vehicle ordinari

FUNCIONALITAT: Altres

TIPOLOGIA: Espai natural d'interès

CRONOLOGIA:

CRITERIS DE DATACIÓ:

DESCRIPCIÓ ESTRUCTURES:

El Salobrar de Campos és la segona superfície humida més important de Mallorca. Té una extensió de 330 ha. Dins la zona humida, hi trobam diverses àrees: la gola des Trenc, l'estany de Baix i l'estany d'Enmig.

MATERIALS CONSTRUCTIUS: -

TÈCNiques CONSTRUCTIVES: -

DATACIÓ: -

NOTES HISTÒRIQUES:

L'estany sembla que fou explotat per a l'obtenció de sal des del segle IV a.C., a partir que queda consolidada la factoria de l'illot de na Guardis.

Des de la conquesta catalana, les salines del Salobrar continuaren essent explotades, tal com ho confirmen els diferents documents del segle XIII. Al segle XIV, les salines del Salobrar pertanyien al senyor Joan Abri Descatla

Sobre la decadència de la indústria extractiva de sal ens parla M. Alcaraz: "Tot i que havia estat explotada des d'antic, va ser progressivament abandonada en el segle XIX. Segons l'Arxiduc va ser deixada a causa de la seva escassa rendibilitat, però segons Rosselló Verger s'abandonà per impediments legals, tal vegada perquè les salines de la Colònia de Sant Jordi eren explotades des de 1776 per l'Estat".

Al principi del s XIX, el paludisme féu que la Diputació Provincial de les Balears, propietària del Balneari de Sant Joan de la Font Santa, en planejàs la dessecació. No obstant això, el projecte, redactat per l'enginyer Paul Bouvy el 1845 no es va dur a terme. Al final del s XIX, l'arxiduc Lluís Salvador indicà que la maresma, amb una perímetre d'entre 11 i 12 km, ocupava 400 ha de superfície. Entre els aprofitaments tradicionals, hi ha hagut la recollida d'herba salada per a l'elaboració de sosa, emprada per fabricar vidre i sabó; les extraccions de marès i de sal, i la pràctica agrícola. D'entre les citades activitats, les dues darreres han estat les que més han afectat l'àmbit natural, fonamentalment a les parts occidental i oriental. L'explotació agrària, concenterada bàsicament a la possessió de sa Barrala, ha estat limitada per la progressiva salinització dels aqüífers. Al reguiu hi havia dedicades, al final del s XIX, entre 10 i 20 ha, regades, inicialment per sínies i posteriorment, per molins de ramell i de ferro. Al voltant de mitjan s XX, s'hi introduïren les motobombes elèctriques i d'hidrocarburs que substituïren les anteriors sistemes d'extracció. L'activitat salinera va ser progressivament abandonada durant el s XIX fins que al 1951, s'hi instal·là l'empresa Salines de Llevant SA. El 1984 va ser declarat ANEI, que incloïa també es Trenc. També ha estat considerada ZEPA.

BIBLIOGRAFIA:

Alcaraz, 2002, 8, 9, 20

GEM, 15: 80-81

PROPIETAT

Gener 2006

CATÀLEG DELS BÉNS PATRIMONIALS DE CAMPOS

NUM: 296 **DENOMINACIÓ:** Es Salobrar

PROPIETAT: Altres entitats

CLASSIFICACIÓ DEL SÒL: Inventariat

CONSERVACIÓ

ESTAT DE CONSERVACIÓ: II Quan manquen alguns dels elements estructurals del monument (tant per degradació com per modificació) però és possible la reconstrucció hipotètica

NORMES: A1

CAUSES DE DETERIORAMENT Obres privades
Erosió

DEFECTES DE CONSERVACIÓ

PROTECCIÓ EXISTENT: Tancat

TREBALLS REALITZATS: Neteja

PERILLS EVENTUALS:

NECESSITAT D'ACTUACIÓ: Mig termini

PROTECCIÓ PROPOSADA: Elaboració de pla especial

GRAU D'ATRACCIÓ: Regular



CATÀLEG DELS BÉNS PATRIMONIALS DE CAMPOS

NUM: 296

DENOMINACIÓ: Es Salobrar



CATÀLEG DELS BÉNS PATRIMONIALS DE CAMPOS

NUM: 297 **DENOMINACIÓ:** Aljub de Son Toni Amer

LOCALITZACIÓ

SITUACIÓ: Camí de Son Toni Amer a ses Pedreres

ENTORN: Rural

DESCRIPCIÓ

CLASSIFICACIÓ GENERAL: Element etnològic

ACCESSIBILITAT: Vehicle ordinari

FUNCIONALITAT: Altres

TIPOLOGIA: Aljub

CRONOLOGIA: Contemporani

CRITERIS DE DATACIÓ: Estructures

DESCRIPCIÓ ESTRUCTURES:

Aljub de planta allargada (6-7 m), amb coberta arquitrabada per blocs de marès. En un dels extrems, s'alça el coll, d'estructura prismàtica i sense capella.

MATERIALS CONSTRUCTIUS: Marès, ciment, morter.

TÈCNiques CONSTRUCTIVES: Tècniques de paredament en verd i en sec.

DATACIÓ: Segles XIX-XX

NOTES HISTÒRIQUES:

BIBLIOGRAFIA:

PROPIETAT

PROPIETAT: Particulars

CLASSIFICACIÓ DEL SÒL: No inclòs en els règims de protecció anteriors

CONSERVACIÓ

ESTAT DE CONSERVACIÓ: II Quan manquen alguns dels elements estructurals del monument (tant per degradació com per modificació) però és possible la reconstrucció hipotètica

NORMES: B1

CAUSES DE DETERIORAMENT: Erosió

DEFECTES DE CONSERVACIÓ: Estructures

PROTECCIÓ EXISTENT: Tancat

TREBALLS REALITZATS: Neteja
Restauracions

PERILLS EVENTUALS: Pèrdua de l'estructura o instal·lacions originals a causa d'abandó o reformes

CATÀLEG DELS BÉNS PATRIMONIALS DE CAMPOS

NUM: 297 **DENOMINACIÓ:** Aljub de Son Toni Amer

discordants.

NECESSITAT D'ACTUACIÓ: Mig termini

PROTECCIÓ PROPOSADA: Elaboració de pla especial

GRAU D'ATRACCIÓ: Baix



CATÀLEG DELS BÉNS PATRIMONIALS DE CAMPOS

NUM: 298 **DENOMINACIÓ:** Son Toni Amer

LOCALITZACIÓ

SITUACIÓ: Camí de Son Toni Amer

ENTORN: Rural

DESCRIPCIÓ

CLASSIFICACIÓ GENERAL: Habitatge

ACCESSIBILITAT: Vehicle ordinari

FUNCIONALITAT: Hàbitat

TIPOLOGIA: Casal de possessió

CRONOLOGIA: Medieval

CRITERIS DE DATACIÓ: Referències documentals
Estructures

DESCRIPCIÓ ESTRUCTURES:

Les cases de Son Toni Amer actualment estan compostes de dos habitatges, arran d'una divisió de la propietat. Des del camí d'accés, el bloc primitiu es troba a l'esquerra. Presenta una façana de dues plantes d'alçat, amb la principal coberta per una porxada més moderna, dotada de dos grans arcs rebaixats (un frontal i l'altra lateral). El portal forà és de llinda, amb un coll de cisterna a la seva part esquerre. Al damunt s'obren dues finestres amb ampit. Per la part lateral hi ha l'escala d'accés a la pallissa. Aquest bloc es troba unit al modern (dret) a través d'una torre de defensa imbuïda en les estructures, la qual es pot contemplar des de l'exterior. La part més moderna presenta dues plantes d'alçat.

MATERIALS CONSTRUCTIUS: -

TÈCNiques CONSTRUCTIVES: -

DATACIÓ: Medieval, amb
restructuracions
modernes.

NOTES HISTÒRIQUES:

Possessió situada entre Son Amer, Can Vinyola, Can Casesnoves i es Gallicant. Al 1576 la possessió era d'Anton Amer, i fou valorada en 3100 lliures. El 1663 pertanyia a l'honor Antoni Roca Amer, de la família de la qual prengué nom. Tenia cases i molí de sang. Era dedicada al conreu de cereals i a ramaderia ovina. Feia una renda anual de 160 lliures, 40 quarterades de blat, 5 d'ordi i 5 de civada. Hi havia una guarda de 100 ovelles. La família propietària tenia la casa pairal al carrer del Vallet, a la vila de Campos. El 1997, a la contrara hi ha també la propietat rústica denominada Son Toni Amer d'Amunt. Jeroni de Berard, a 1789, la descriu de la següent manera: "Mediano, ganado. De particular". Cap a 1890 la possessió s'establí.

BIBLIOGRAFIA:

Rosselló, 1977: 238

Berard, 1789: 178

Alcaraz, 2002: 15

GEM, 17: 214

PROPIETAT

PROPIETAT: Particulars

CLASSIFICACIÓ DEL SÒL: No inclòs en els règims de protecció anteriors

CATÀLEG DELS BÉNS PATRIMONIALS DE CAMPOS

NUM: 298 DENOMINACIÓ: Son Toni Amer

CONSERVACIÓ

ESTAT DE CONSERVACIÓ: II Quan manquen alguns dels elements estructurals del monument (tant per degradació com per modificació) però és possible la reconstrucció hipotètica

NORMES: B1

CAUSES DE DETERIORAMENT Obres privades
Erosió
Abandonament

DEFECTES DE CONSERVACIÓ Estructures
Cobertes
Instal·lacions

PROTECCIÓ EXISTENT: Tancat

TREBALLS REALITZATS: Restauracions

PERILLS EVENTUALS: Pèrdua o deteriorament de les estructures o instal·lacions originals a causa d'abandó o rehabilitacions discordants.

NECESSITAT D'ACTUACIÓ: Mig termini

PROTECCIÓ PROPOSADA: Elaboració de pla especial

GRAU D'ATRACCIÓ: Regular



CATÀLEG DELS BÉNS PATRIMONIALS DE CAMPOS

NUM: 298

DENOMINACIÓ: Son Toni Amer



CATÀLEG DELS BÉNS PATRIMONIALS DE CAMPOS

NUM: 299 **DENOMINACIÓ:** Es Gallicant

LOCALITZACIÓ

SITUACIÓ: Camí des Gallicant

ENTORN: Rural

DESCRIPCIÓ

CLASSIFICACIÓ GENERAL: Habitatge

ACCESSIBILITAT: Vehicle ordinari

FUNCIONALITAT: Hàbitat

TIPOLOGIA: Casal de possessió

CRONOLOGIA: Medieval

CRITERIS DE DATACIÓ: Referències documentals
Estructures

DESCRIPCIÓ ESTRUCTURES:

Casal de possessió molt reformat i amb les estructures originals especialment alterades. Les façanes de mestral i migjorn són les que presenten els elements constructius genuïns i menys modificats. La façana s'obre davant una carrera. L'edifici presenta una forma d'"L". A la dreta trobam el portal forà rodó, cobert per una portxada d'uralita. Al damunt trobam el pis superior, reformat amb bloquets moderns. Hi trobam dues finestres sense ampit. Al costat esquerre, trobam el bloc destinat a finalitats agrícoles. Destaca un portal d'arc rebaixat d'ampla llum. La façana de migjorn compta amb alguns elements constructius tradicionals, com l'arc rebaixat d'accés. S'hi aprecien reformes modernes i discordants. El costat de xaloc és el que ha sofert les modificacions més importants i sense interès patrimonial. S'hi bastí, fins i tot, una capella moderna exempta.

MATERIALS CONSTRUCTIUS: -

TÈCNiques CONSTRUCTIVES: -

DATACIÓ: Medieval, amb
restructuracions
modernes.

NOTES HISTÒRIQUES:

Possessió situada entre Son Calco, Son Toni Amer, Can Meó i Can Perdiu. Al 1576 la possessió el Gallicant, propietat de Joan Trilla, fou valorada en 2250 lliures. Tenia cases, figuerals i conreu de cereals. Feia una renda anual de 40 lliures, 40 quarteres de blat, 24 fogasses, tres anyells, tres llibrellets de brossat, tres dotzenes d'ous una genrra de mantega, quatre pollastres, sis conills, tres porcells de llet, un porc, dos parells de gallines. Hi havi una guarda de 110 ovelles. El 1681 ja estava dividida i en tenia la part més extensa el senyor Jordi Dameto Trilli. Amb cases pròpies, feia una renda anual de 25 lliures i 10 quarteres de civada. El 1762, pertanyia al senyor Francesc Amar de Montaner i Dameto, marquès del Reguer i cavaller de l'ordre de Calatrava i estava dedicada a conreu de cereals.

Jeroni de Berard, a 1789, la descriu de la següent manera: "Pequeño, trigo. De casa Descallar, Palma"

BIBLIOGRAFIA:

Rosselló, 1977: 238

Berard, 1789: 178

GEM, 6: 137

PROPIETAT

PROPIETAT: Particulars

Gener 2006

CATÀLEG DELS BÉNS PATRIMONIALS DE CAMPOS

NUM: 299 **DENOMINACIÓ:** Es Gallicant

CLASSIFICACIÓ DEL SÒL: No inclòs en els règims de protecció anteriors

CONSERVACIÓ

ESTAT DE CONSERVACIÓ: II Quan manquen alguns dels elements estructurals del monument (tant per degradació com per modificació) però és possible la reconstrucció hipotètica

NORMES: B2

CAUSES DE DETERIORAMENT Obres privades
Erosió
Abandonament

DEFECTES DE CONSERVACIÓ Estructures
Cobertes
Instal·lacions

PROTECCIÓ EXISTENT: Tancat

TREBALLS REALITZATS: Restauracions

PERILLS EVENTUALS: Pèrdua o deteriorament de les estructures o instal·lacions originals a causa d'abandó o rehabilitacions discordants.

NECESSITAT D'ACTUACIÓ: Mig termini

PROTECCIÓ PROPOSADA: Elaboració de pla especial

GRAU D'ATRACCIÓ: Baix



CATÀLEG DELS BÉNS PATRIMONIALS DE CAMPOS

NUM: 299

DENOMINACIÓ: Es Gallicant



CATÀLEG DELS BÉNS PATRIMONIALS DE CAMPOS

NUM: 300 **DENOMINACIÓ:** Sa Vinyola

LOCALITZACIÓ

SITUACIÓ: Sa Vinyola (Sa Ràpita)

ENTORN: Rural

DESCRIPCIÓ

CLASSIFICACIÓ GENERAL: Habitatge

ACCESSIBILITAT: Vehicle ordinari

FUNCIONALITAT: Hàbitat

TIPOLOGIA: Casal de possessió

CRONOLOGIA: Medieval

CRITERIS DE DATACIÓ: Referències documentals
Estructures

DESCRIPCIÓ ESTRUCTURES:

Les cases de sa Vinyola presenten un conjunt d'edificis disposats en forma d'"U", el que conforma una clastra oberta. Les cases es distribueixen a partir de dos aiguavessos i dues plantes d'alçat. La façana principal està referida amb pasta groguenca, sobre la qual hi ha traçades tres bandes amb formes geomètriques amb finalitats ornamentals. L'edifici de l'esquerra alberga les estances agrícoles. A la dreta trobam la torre de defensa, soberta de teulada.

MATERIALS CONSTRUCTIUS: -

TÈCNiques CONSTRUCTIVES: -

DATACIÓ: Medieval, amb
reformes posteriors.

NOTES HISTÒRIQUES:

Possessió situada entre Son Pau, Son Andreu, sa Vinyoleta i Son Pere Jaia. La possessió de sa Vinyola al 1576 era de Bartomeu Mas i fou valorada en 3300 lliures. El 1647 fou dividida entre Rafel i Guillem Mas "de sa Vinyola". Confrontava amb es Llobets, la ribera de la mar, Son Catlar, la marina d'en Mas i Son Artigues. Tenia cases, aml torre i mol-í de sang. Era dedicada a conreu de cereals. Hi havia ramaderia ovina, porquina i cabrum. Els Mas "de sa Vinyola" tenien la casa pairal al carrer Major, de la vila de Campos. El 1686 pertanyia a l'heretat de Guillem Mas "de sa Vinyola". Tenia cases i era dedicada a conreu de cereals i a ramaderia ovina. Feia una renda anual de 128 lliures, 14 quarteres de blat, 2 de xeixa, 5 d'ordi, cinc carrerade sde llenya, dos porcs, tres anyells i mig quintar de formatge. Dins la possessió hi havia les rotes denominades de na Gregòria i de na Ferrera. El 1768, pertenyia a l'honor Bartomeu Mas. A les cases hi havia bótes congrenyades i tenia una zona de vinya. Hi havia guardes de 131 ovelles, 112 cabres, tretze porcs i nombrós aviram. Els s XIX-XX fou establerta.

BIBLIOGRAFIA:

Rosselló, 1977: 238

GEM, 18: 205

PROPIETAT

PROPIETAT: Particulars

CLASSIFICACIÓ DEL SÒL: No inclòs en els règims de protecció anteriors

CONSERVACIÓ

Gener 2006

CATÀLEG DELS BÉNS PATRIMONIALS DE CAMPOS

NUM: 300 **DENOMINACIÓ:** Sa Vinyola

ESTAT DE CONSERVACIÓ: II Quan manquen alguns dels elements estructurals del monument (tant per degradació com per modificació) però és possible la reconstrucció hipotètica

NORMES: B1

CAUSES DE DETERIORAMENT Obres privades
Abandonament

DEFECTES DE CONSERVACIÓ Estructures
Cobertes

PROTECCIÓ EXISTENT: Tancat

TREBALLS REALITZATS: Restauracions

PERILLS EVENTUALS: Pèrdua de l'estructura o instal·lacions originals a causa d'abandó o reformes discordants.

NECESSITAT D'ACTUACIÓ: Mig termini

PROTECCIÓ PROPOSADA: Elaboració de pla especial

GRAU D'ATRACCIÓ: Baix



CATÀLEG DELS BÉNS PATRIMONIALS DE CAMPOS

NUM: 301 **DENOMINACIÓ:** Cases tradicionals de sa Vinyola

LOCALITZACIÓ

SITUACIÓ: Sa Vinyola-Sa Ràpita

ENTORN: Rural

DESCRIPCIÓ

CLASSIFICACIÓ GENERAL: Habitatge

ACCESSIBILITAT: Vehicle ordinari

FUNCIONALITAT: Hàbitat

TIPOLOGIA: Caseta

CRONOLOGIA: Contemporani

CRITERIS DE DATACIÓ: Referència directa
Estructures

DESCRIPCIÓ ESTRUCTURES:

Cases de factura tradicional corresponents a antigues explotacions agrícoles unifamiliars, construïdes durar el segle XIX. Els habitatges es distribueixen a partir d'un sol aiguavés i amb dues plantes d'alçat. Presenten portal forà rebaixat, emblanquinat. Al costat hi trobam un coll de cisterna. Presenten, annexa, una cotxeria i per les rodalies també hi podem observar un forn. Destaca la casa que porta la rajola núm. 60, sobre la qual es pot veure la data de construcció de l'edifici: 1834.

MATERIALS CONSTRUCTIUS: -

TÈCNiques CONSTRUCTIVES: -

DATACIÓ: Segle XIX

NOTES HISTÒRIQUES:

BIBLIOGRAFIA:

PROPIETAT

PROPIETAT: Particulars

CLASSIFICACIÓ DEL SÒL: No inclòs en els règims de protecció anteriors

CONSERVACIÓ

ESTAT DE CONSERVACIÓ: II Quan manquen alguns dels elements estructurals del monument (tant per degradació com per modificació) però és possible la reconstrucció hipotètica

NORMES: B2

CAUSES DE DETERIORAMENT: Obres privades
Abandonament

DEFECTES DE CONSERVACIÓ: Estructures
Cobertes

CATÀLEG DELS BÉNS PATRIMONIALS DE CAMPOS

NUM: 301 **DENOMINACIÓ:** Cases tradicionals de sa Vinyola

Instal·lacions

PROTECCIÓ EXISTENT: Desprotegit

TREBALLS REALITZATS:

PERILLS EVENTUALS: Pèrdua total de les estructures a causa d'obres privades o accions clandestines.

NECESSITAT D'ACTUACIÓ: Curt termini

PROTECCIÓ PROPOSADA: Elaboració de pla especial


GRAU D'ATRACCIÓ: Regular



CATÀLEG DELS BÉNS PATRIMONIALS DE CAMPOS

NUM: 301

DENOMINACIÓ: Cases tradicionals de sa Vinyola



CATÀLEG DELS BÉNS PATRIMONIALS DE CAMPOS

NUM: 302 **DENOMINACIÓ:** Sa Serra

LOCALITZACIÓ

SITUACIÓ: Camí de sa Serra

ENTORN: Rural

DESCRIPCIÓ

CLASSIFICACIÓ GENERAL: Habitatge

ACCESSIBILITAT: Vehicle ordinari

FUNCIONALITAT: Hàbitat

TIPOLOGIA: Casal de possessió

CRONOLOGIA: Medieval

CRITERIS DE DATACIÓ: Referències documentals
Estructures

DESCRIPCIÓ ESTRUCTURES:

Les cases de sa Serra formen un conjunt d'edificis configurats al voltant d'una clastra oberta no emmacada, modernament rehabilitada. El bloc central es correspon a les cases principals. Compta amb dues plantes d'alçat, amb un portal forà rodó, amb marc emblanquinat. Al damunt s'obren dues finestres amb ampit. En el bloc de l'esquerre s'ubiquen les dependències agrícoles, a les quals s'accedeixen a través d'un portal d'arc rebaixat. L'estança es divideix en dues crugies, separades per uns arcs alçats a gran altària. A la part de la dreta, una escala exterior puja fins a la pallissa. També hi trobam un safareig.

MATERIALS CONSTRUCTIUS: -

TÈCNiques CONSTRUCTIVES: -

DATACIÓ: Medieval, amb reformes posteriors.

NOTES HISTÒRIQUES:

Antiga possessió del terme de Campos. Era situada al lloc de sa Serra. El 1577, pertanyia al senyor Jeroni de Sant Joan, donzell, i abans, fou del ciutadà Bernat Mercer. Tenia cases i era dedicada a vinya i a conreu de cereals. El bestiar de feina eren quatre bous. Feia una renda anual de 60 lliures, 40 quarteres de blat, dos anyells mig quinatar de formatge. El 1640, era de l'honor Joan Nicolau "de sa Serra" i era també denominada Son Nocolau de sa Serra. Confrontava amb Son Oliver de sa Serra, Son Rosselló i Son Slaom. Era dedicada a conreu de cereals i a ramaderia ovina. La casa pairal dels Nicolau "de sa Serra" era al carrer d'en Blanc, de Campos. El 1706 pertanyia al senyor Antoni de Pueyo i feian auna renda anual de 60 lliures, 30 quarteres de blat i 30 d'ordi. El 1996, en deriven les possessió de Son Nicolau i sa Serra. Jeroni de Berard, a 1789, la descriu de la següent manera: "Grande, trigo. De Mercader de Palma".

BIBLIOGRAFIA:

Rosselló, 1977: 238

Berard, 1789: 179

GEM, 16:163

PROPIETAT

PROPIETAT: Particulars

CLASSIFICACIÓ DEL SÒL: No inclòs en els règims de protecció anteriors

CONSERVACIÓ

Gener 2006

CATÀLEG DELS BÉNS PATRIMONIALS DE CAMPOS

NUM: 302 **DENOMINACIÓ:** Sa Serra

ESTAT DE CONSERVACIÓ: II Quan manquen alguns dels elements estructurals del monument (tant per degradació com per modificació) però és possible la reconstrucció hipotètica

NORMES: B1

CAUSES DE DETERIORAMENT Erosió

DEFECTES DE CONSERVACIÓ Estructures

PROTECCIÓ EXISTENT: Tancat

TREBALLS REALITZATS: Restauracions

PERILLS EVENTUALS: Pèrdua o deteriorament de les estructures o instal·lacions originals a causa d'abandó o rehabilitacions discordants.

NECESSITAT D'ACTUACIÓ: Mig termini

PROTECCIÓ PROPOSADA: Elaboració de pla especial

GRAU D'ATRACCIÓ: Regular



CATÀLEG DELS BÉNS PATRIMONIALS DE CAMPOS

NUM: 303 **DENOMINACIÓ:** Son Elegant

LOCALITZACIÓ

SITUACIÓ: Camí de Son Elegant

ENTORN: Rural

DESCRIPCIÓ

CLASSIFICACIÓ GENERAL: Habitatge

ACCESSIBILITAT: Vehicle ordinari

FUNCIONALITAT: Hàbitat

TIPOLOGIA: Casal de possessió

CRONOLOGIA: Modern

CRITERIS DE DATACIÓ: Estructures

DESCRIPCIÓ ESTRUCTURES:

Les cases de Son Elegant presenten una façana principal oberta sobre una gran clastra no empedrada. Presenten dues plantes d'alçat i l'edifici es distribueix en dos aiguavessos. Les cases principals es troben totalment pintades de blanc, a excepció de la planta baixa, que mostra encara el referit antic. La planta baixa compta amb una galeria moderna, recorreguda per dues castes d'arcs. El portal forà és de llinda. A ambdós costats s'obren finestres amb ampit. La primera planta presenta finestres balconeres que s'obren sobre la terrassa. El primitiu accés a la clastra es feia a través d'una gran portalada d'arc rebaixat que se situa a la part central, just davant les cases principals. A ambdós costats hi trobam diverses dependències agrícoles i el forn.

MATERIALS CONSTRUCTIUS: -

TÈCNiques CONSTRUCTIVES: -

DATACIÓ: Modern.

NOTES HISTÒRIQUES:

BIBLIOGRAFIA:

GEM, 11: 365

PROPIETAT

PROPIETAT: Particulars

CLASSIFICACIÓ DEL SÒL: No inclòs en els règims de protecció anteriors

CONSERVACIÓ

ESTAT DE CONSERVACIÓ: II Quan manquen alguns dels elements estructurals del monument (tant per degradació com per modificació) però és possible la reconstrucció hipotètica

NORMES: B1

CAUSES DE DETERIORAMENT: Obres privades
Erosió

DEFECTES DE CONSERVACIÓ: Estructures

CATÀLEG DELS BÉNS PATRIMONIALS DE CAMPOS

NUM: 303 **DENOMINACIÓ:** Son Elegant

PROTECCIÓ EXISTENT: Tancat

TREBALLS REALITZATS: Restauracions

PERILLS EVENTUALS: Pèrdua o deteriorament de les estructures o instal·lacions originals a causa d'abandó o rehabilitacions discordants.

NECESSITAT D'ACTUACIÓ: Mig termini

PROTECCIÓ PROPOSADA: Elaboració de pla especial

GRAU D'ATRACCIÓ: Baix



CATÀLEG DELS BÉNS PATRIMONIALS DE CAMPOS

NUM: 303

DENOMINACIÓ: Son Elegant



CATÀLEG DELS BÉNS PATRIMONIALS DE CAMPOS

NUM: 304 DENOMINACIÓ: Son Rosselló

LOCALITZACIÓ

SITUACIÓ: Camí de sa Serra-Son Rosselló

ENTORN: Rural

DESCRIPCIÓ

CLASSIFICACIÓ GENERAL: Habitatge

ACCESSIBILITAT: Vehicle ordinari

FUNCIONALITAT: Hàbitat

TIPOLOGIA: Casal de possessió

CRONOLOGIA: Modern

CRITERIS DE DATACIÓ: Referències documentals
Estructures

DESCRIPCIÓ ESTRUCTURES:

Les cases de Son Rosselló presenten una façana principal orientada a migjorn. El conjunt està format per tres blocs, corresponents a la cases dels senyors (bloc central), casa dels amos (bloc de la dreta) i un afegit dels anys 30 del segle XX (a l'esquerra). El portal forà és rodó, adovellat, amb peces de marès. A ambdós costats trobam sengles pedrissos. Al primer pis s'obre una finestra amb ampit. La torre presenta tres plantes d'alçat, coberta per una teulada a quatre vessants. A la planta baixa s'hi obre una finestra amb ampit i al primer pis una altra, de dimensions un poc més reduïdes i moltllurada. En la cantonada de la torre hi ha un rellotge de sol, dins el qual hi ha cisellats, a més dels números, una creu i la data de 1908. La teulada se sosté amb dues parets, cantoneres i columnes de fust octogonal. A la dreta del bloc principal trobam la casa dels amos. S'hi accedeix a través d'un altre portal rodó, adovellat. A l'esquerra del portal trobam un coll de cisterna, coberta amb una capella a doble vessant. Flanquegen el portal dues finestres. Al pis superior s'obren dues finestres amb ampit, un dels quals moltllurat. A la dreta trobam les dependències agrícoles, com les pallisses. A l'esquerra de la torre trobam el darrer bloc, aixecat cap als anys 30 del segle XX. Té dues plantes d'alçat, amb un portal de llinda i una finestra a la primera planta que imita la de la torre. A l'esquerra trobam un hort tancat i diversos edificis agrícoles. El portal forà dóna a un vestíbul cobert de volta de creueria. Des d'aquí, per un portal a l'esquerra, es comunica amb unes habitacions reformades en el segle XX. Un gran arc escarcarer comunica amb la segona crugia, també coberta de volta. Des d'aquí, per un portal, es puja a la planta noble. L'escala desemboca en una gran sala a ambdós costats de la qual es troben les habitacions. A través d'un portal de l'esquerra s'accedeix a la torre. Compta amb escala de caragol. Al fons del segon vestíbul, un portal de llinda ens comunica amb la tercera crugia, coberta de bigues. Des d'aquí, al fons d'un passadís passam a la cuina, dotada de tots els elements tradicionals (xemeneia, pinte, pica de pedra, etc.). Les cases compten també amb un petit celler. Davant les cases dels amos hi ha les solleres.

MATERIALS CONSTRUCTIUS: -

TÈCNiques CONSTRUCTIVES: -

DATACIÓ: Segle XVI-XVII

NOTES HISTÒRIQUES:

Situada entre Son Rossinyol Nou, Son Ramona, Son Vador i ses Rotes. El 1677, pretanyia a Iphora de Gabriel Oliver "de Son Rosselló". Tenia cases, molí de sang, celler i torre. Era dedicada a vinya, conreu de cereals i lleguminoses. Hi havia sis cases d'abelles. Els Oliver "de Son Rosselló" tenien la casa pairal da la vila de Porreres. El 1688, Miquel i Guillem Oliver, fills i hreus de l'esmentat Gabriel Oliver, es dividiren les cases i la possessió de Son Rosselló. Miquel Rosselló reblé la part confrontada amb les possessions i terres denominades sa Serra, Son Nicolau, Son Son Son Bessons i Son Rossinyol. Aquesta possessió correspona, en part, a l'actual Guillem Oliver esdevengué propietari de la part confrontada amb el camí de ses Pedreres, ses Comunes, Son Rosseinyol, Son Mallol, Son Mesquida, Son Jeroni, sa Pleta i Son Bessons. Aquesta propitat correspon, parcialment, a l'actualment denominada Son Oliveret. Jeroni de Berard, a 1789, la descriu de la següent manera: "Grande, trigo, huerto, ganado. De particular"
Durant el primer terç del segle XX, la possessió era de Cosme Maria Oliver i Lladó, qui va ser batle, diputat pricincial i president del Sindicat Agrícola de Campos. Cap a 1940 la possessió, amb 258 quarterades, s'establí.

Gener 2006

CATÀLEG DELS BÉNS PATRIMONIALS DE CAMPOS

NUM: 304 **DENOMINACIÓ:** Son Rosselló

Era de Bartomeu Oliver Cerdà

BIBLIOGRAFIA:

Berard, 1789: 178

Alcaraz, 2002: 16

GEM, 14: 385

PROPIETAT

PROPIETAT: Particulars

CLASSIFICACIÓ DEL SÒL: No inclòs en els règims de protecció anteriors

CONSERVACIÓ

ESTAT DE CONSERVACIÓ: III Quan es conserven íntegres tots els elements estructurals del monumen

NORMES: B1

CAUSES DE DETERIORAMENT

DEFECTES DE CONSERVACIÓ

PROTECCIÓ EXISTENT: Tancat
Vigilat

TREBALLS REALITZATS: Restauracions

PERILLS EVENTUALS: Pèrdua o deteriorament de les estructures o instal·lacions originals a causa d'abandó o rehabilitacions discordants.

NECESSITAT D'ACTUACIÓ: Llarg termini

PROTECCIÓ PROPOSADA: Elaboració de pla especial

GRAU D'ATRACCIÓ: Baix



CATÀLEG DELS BÉNS PATRIMONIALS DE CAMPOS

NUM: 304

DENOMINACIÓ: Son Rosselló



CATÀLEG DELS BÉNS PATRIMONIALS DE CAMPOS

NUM: 305 **DENOMINACIÓ:** Son Nicolau

LOCALITZACIÓ

SITUACIÓ: Camí de Son Nicolau-sa Serra

ENTORN: Rural

DESCRIPCIÓ

CLASSIFICACIÓ GENERAL: Habitatge

ACCESSIBILITAT: Vehicle ordinari

FUNCIONALITAT: Hàbitat

TIPOLOGIA: Casal de possessió

CRONOLOGIA: Modern

CRITERIS DE DATACIÓ: Referències documentals
Estructures

DESCRIPCIÓ ESTRUCTURES:

Les cases de Son Nicolau presenten una façana principal orientada a xaloc, amb una planta d'alçat. El port forà és d'arc rodó dovellat, amb l'arc i els laterals emblanquinats. Al costat esquerre, adossada a la façana, hi ha una cisterna limitada per una capelleta d'arc rodó. Més a l'esquerra trobam un bloc de nova construcció. A banda dreta, rere una pastera, s'obre un altre portal i una cotxeria. A la primera planta trobar tres finestres més una quarta cegada. També s'obre un finestró abotzinat, prop del portal principal. Al segon aiguavés hi ha les dependències agrícoles, on, per la rodalia, hi trobam alzines de gran alçària.

MATERIALS CONSTRUCTIUS: -

TÈCNIQUES CONSTRUCTIVES: -

DATACIÓ: Modern.

NOTES HISTÒRIQUES:

Jeroni de Berard, a 1789, la descriu de la següent manera: "Pequeño, tribo. De particular".

BIBLIOGRAFIA:

Berard, 1789: 179

GEM, 11: 365

PROPIETAT

PROPIETAT: Particulars

CLASSIFICACIÓ DEL SÒL: No inclòs en els règims de protecció anteriors

CONSERVACIÓ

ESTAT DE CONSERVACIÓ: II Quan manquen alguns dels elements estructurals del monument (tant per degradació com per modificació) però és possible la reconstrucció hipotètica

NORMES: B1

CAUSES DE DETERIORAMENT: Abandonament

CATÀLEG DELS BÉNS PATRIMONIALS DE CAMPOS

NUM: 305 **DENOMINACIÓ:** Son Nicolau

DEFECTES DE CONSERVACIÓ Estructures
Instal·lacions

PROTECCIÓ EXISTENT: Tancat

TREBALLS REALITZATS:

PERILLS EVENTUALS: Pèrdua o deteriorament de les estructures o instal·lacions originals a causa d'abandó o rehabilitacions discordants.

NECESSITAT D'ACTUACIÓ:

PROTECCIÓ PROPOSADA:

GRAU D'ATRACCIÓ:



CATÀLEG DELS BÉNS PATRIMONIALS DE CAMPOS

NUM: 306 **DENOMINACIÓ:** Molí d'en Verdera

LOCALITZACIÓ

SITUACIÓ: Carrera de sa Ràpita

ENTORN: Rural

DESCRIPCIÓ

CLASSIFICACIÓ GENERAL: Element etnològic

ACCESSIBILITAT: Vehicle ordinari

FUNCIONALITAT: Altres

TIPOLOGIA: Molí de vent

CRONOLOGIA: Modern

CRITERIS DE DATACIÓ: Estructures

DESCRIPCIÓ ESTRUCTURES:

Molí fariner de planta rodona, amb una reforma moderna. Compta amb base coberta de volta. No té antenat. El molí es troba adossat a una casa de dues plantes d'alçat, coberta a un aiguavés.

MATERIALS CONSTRUCTIUS: -

TÈCNiques CONSTRUCTIVES: -

DATACIÓ: Època moderna

NOTES HISTÒRIQUES:

BIBLIOGRAFIA:

PROPIETAT

PROPIETAT: Particulars

CLASSIFICACIÓ DEL SÒL: No inclòs en els règims de protecció anteriors

CONSERVACIÓ

ESTAT DE CONSERVACIÓ: II Quan manquen alguns dels elements estructurals del monument (tant per degradació com per modificació) però és possible la reconstrucció hipotètica

NORMES: C1

CAUSES DE DETERIORAMENT: Obres privades
Abandonament

DEFECTES DE CONSERVACIÓ: Instal·lacions

PROTECCIÓ EXISTENT: Tancat

TREBALLS REALITZATS: Restauracions

PERILLS EVENTUALS: Pèrdua o deteriorament de les estructures o instal·lacions originals a causa

CATÀLEG DELS BÉNS PATRIMONIALS DE CAMPOS

NUM: 306 **DENOMINACIÓ:** Molí d'en Verdera

d'abandó o rehabilitacions discordants.

NECESSITAT D'ACTUACIÓ: Mig termini

PROTECCIÓ PROPOSADA: Elaboració de pla especial

GRAU D'ATRACCIÓ: Regular



CATÀLEG DELS BÉNS PATRIMONIALS DE CAMPOS

NUM: 307 **DENOMINACIÓ:** Molí de Can Menut

LOCALITZACIÓ

SITUACIÓ: Carrera de sa Ràpita

ENTORN: Rural

DESCRIPCIÓ

CLASSIFICACIÓ GENERAL: Element etnològic

ACCESSIBILITAT: A peu

FUNCIONALITAT: Altres

TIPOLOGIA: Molí de vent

CRONOLOGIA: Modern

CRITERIS DE DATACIÓ: Estructures

DESCRIPCIÓ ESTRUCTURES:

Molí fariner de planta rodona, sense antenat ni base. El portal presenta els brancals i la llinda de pedra viva es troba orientat a tramuntana. Al damunt s'obre un finestró.

MATERIALS CONSTRUCTIUS: -

TÈCNiques CONSTRUCTIVES: -

DATACIÓ: Modern.

NOTES HISTÒRIQUES:

BIBLIOGRAFIA:

PROPIETAT

PROPIETAT: Particulars

CLASSIFICACIÓ DEL SÒL: No inclòs en els règims de protecció anteriors

CONSERVACIÓ

ESTAT DE CONSERVACIÓ: II Quan manquen alguns dels elements estructurals del monument (tant per degradació com per modificació) però és possible la reconstrucció hipotètica

NORMES: C1

CAUSES DE DETERIORAMENT: Obres privades
Abandonament

DEFECTES DE CONSERVACIÓ: Instal·lacions

PROTECCIÓ EXISTENT: Desprotegit

TREBALLS REALITZATS:

PERILLS EVENTUALS: Pèrdua o deteriorament de les estructures o instal·lacions originals a causa

CATÀLEG DELS BÉNS PATRIMONIALS DE CAMPOS

NUM: 307 **DENOMINACIÓ:** Molí de Can Menut

d'abandó o rehabilitacions discordants.

NECESSITAT D'ACTUACIÓ: Curt termini

PROTECCIÓ PROPOSADA: Elaboració de pla especial

GRAU D'ATRACCIÓ: Baix



CATÀLEG DELS BÉNS PATRIMONIALS DE CAMPOS

NUM: 308 **DENOMINACIÓ:** Son Sala Banyà

LOCALITZACIÓ

SITUACIÓ: Carretera de Palma

ENTORN: Rural

DESCRIPCIÓ

CLASSIFICACIÓ GENERAL: Habitatge

ACCESSIBILITAT: Vehicle ordinari

FUNCIONALITAT: Hàbitat

TIPOLOGIA: Casal de possessió

CRONOLOGIA: Indeterminada

CRITERIS DE DATACIÓ: Referències documentals
Estructures

DESCRIPCIÓ ESTRUCTURES:

Portal forà rodó, dovellat, amb peces de pedra viva. La façana es troba totalment desornamentada, amb aparell rústic tradicional. Al damunt s'obre una finestra amb ampit. A l'esquerra del portal forà hi ha un coll d'cirsterna amb capelleta.

MATERIALS CONSTRUCTIUS: -

TÈCNiques CONSTRUCTIVES: -

DATACIÓ: Moderna?

NOTES HISTÒRIQUES:

Possessió del terme de Campos. El s XVII era anomenada rafal Son Onxa i Son Sala Gros. Situada entre Son Rumbo, cas Rubins i Son Sala Banyà Nou.

BIBLIOGRAFIA:

GEM, 15: 43

PROPIETAT

PROPIETAT: Particulars

CLASSIFICACIÓ DEL SÒL: No inclòs en els règims de protecció anteriors

CONSERVACIÓ

ESTAT DE CONSERVACIÓ: III Quan es conserven íntegres tots els elements estructurals del monumen

NORMES: B1

CAUSES DE DETERIORAMENT

DEFECTES DE CONSERVACIÓ

PROTECCIÓ EXISTENT: Tancat

TREBALLS REALITZATS: Restauracions

CATÀLEG DELS BÉNS PATRIMONIALS DE CAMPOS

NUM: 308 **DENOMINACIÓ:** Son Sala Banya

PERILLS EVENTUALS:

NECESSITAT D'ACTUACIÓ: Llarg termini

PROTECCIÓ PROPOSADA: Elaboració de pla especial

GRAU D'ATRACCIÓ: Baix

CATÀLEG DELS BÉNS PATRIMONIALS DE CAMPOS

NUM: 309 **DENOMINACIÓ:** S'Alqueria Fosca (sa Cúria Fosca)

LOCALITZACIÓ

SITUACIÓ: Carretera PMV-6031

ENTORN: Rural

DESCRIPCIÓ

CLASSIFICACIÓ GENERAL: Habitatge

ACCESSIBILITAT: Vehicle ordinari

FUNCIONALITAT: Hàbitat

TIPOLOGIA: Casal de possessió

CRONOLOGIA: Medieval

CRITERIS DE DATACIÓ: Referències documentals
Estructures

DESCRIPCIÓ ESTRUCTURES:

Les cases presenten una planta rectangular amb dues plantes d'alçat. El portal forà rodó dovellat. Al damunt es pot contemplar el relleu d'un escut. A la planta superior s'obren diverses finestres amb ampit.

MATERIALS CONSTRUCTIUS: -

TÈCNiques CONSTRUCTIVES: -

DATACIÓ: Medieval

NOTES HISTÒRIQUES:

Al 1576 la possessió fou valorada en 4500 lliures. Aleshores era de Joan Trilla. A 1789, Jeroni de Berard la descrigué així: "Grande, trigo y selva. De particular".

BIBLIOGRAFIA:

Rosselló, 1977: 238

Berard, 1789: 178

PROPIETAT

PROPIETAT: Particulars

CLASSIFICACIÓ DEL SÒL: No inclòs en els règims de protecció anteriors

CONSERVACIÓ

ESTAT DE CONSERVACIÓ: II Quan manquen alguns dels elements estructurals del monument (tant per degradació com per modificació) però és possible la reconstrucció hipotètica

NORMES: B1

CAUSES DE DETERIORAMENT: Erosió

DEFECTES DE CONSERVACIÓ: Estructures
Revestiments

CATÀLEG DELS BÉNS PATRIMONIALS DE CAMPOS

NUM: 309 **DENOMINACIÓ:** S'Alqueria Fosca (sa Cúria Fosca)

PROTECCIÓ EXISTENT: Tancat

TREBALLS REALITZATS:

PERILLS EVENTUALS:

NECESSITAT D'ACTUACIÓ: Mig termini

PROTECCIÓ PROPOSADA: Elaboració de pla especial

GRAU D'ATRACCIÓ: Baix

