

Schweizerisches Inventar der Kulturgüter von nationaler Bedeutung

Gemeinde	Objekt	Bauten		Sammlungen					x	y
		Einzelobjekt	Objekt mehrteilig	Museum	Archiv	Bibliothek	Archäologie	Spezialfälle		
Adlikon	Thurbücke (vgl. Ossingen/ZH)	x							696.637	273.123
Affoltern am Albis	Sammlungszentrum des Schweizerischen Nationalmuseums, Lindenmoosstrasse 3			x					676.219	235.865
Andelfingen	Haldenmühle mit Nebenbauten, Landstrasse 80 ISOS Dorf: Andelfingen		x						693.402	272.499
Bäretswil	Ehemalige Baumwollspinnerei, Neuthal		x						707.730	246.330
	Greifenberg, Burgstelle ISOS Spezialfall: Neuthal						x		707.740	244.900
Bauma	Flarz mit Haus Freddi, Undelstrasse 29–37 ISOS Verstädtertes Dorf: Bauma ISOS Weiler: Wellenau ISOS Spezialfall: Blitterswil / Juckern		x						706.985	248.659
Berg am Irchel	Ebersberg, Teil der spätrömischen Rheinbefestigung ISOS Dorf: Berg am Irchel						x		685.810	269.635

Schweizerisches Inventar der Kulturgüter von nationaler Bedeutung

Gemeinde	Objekt	Bauten		Sammlungen	Museum			Archäologie	Spezialfälle	x	y
		Einzelobjekt	Objekt mehrteilig		Museum	Archiv	Bibliothek				
Bülach	ISOS Kleinstadt / Flecken: Bülach ISOS Spezialfall: Spinnerei Jakobsthal										
Bubikon	Ritterhaus, ehemalige Johanniterkomturei, Ritterhaus 35		x					x		705.166	235.976
Dägerlen	ISOS Weiler: Dägerlen										
Dinhard	ISOS Dorf: Kirchdinhard										
Dübendorf	Flieger Flab Museum, Überlandstrasse 255				x					690.009	250.375
	Militärhistorische Sammlung (vgl. Burgdorf / BE und Thun / BE), Überlandstrasse				x					689.573	250.595
	Werkstattgebäude 1, Rechweg	x								689.874	250.655
Dürnten	Reformierte Kirche, Oberdürntnerstrasse	x								706.260	237.310
Eglisau	Gasthof zum Hirschen, Untergass 28	x								681.751	269.962
	Reformierte Kirche, Chilengass	x								681.800	269.950


Schweizerisches Inventar der Kulturgüter von nationaler Bedeutung

Gemeinde	Objekt	Bauten		Sammlungen			Archäologie	Spezialfälle	x	y	
		Einzelobjekt	Objekt mehrteilig	Museum	Archiv	Bibliothek					
Eglisau (Forts.)	Rhinsberg, spätbronzezeitliche Höhensiedlung/ neuzeitliche Hochwacht	<input type="checkbox"/>	<input type="checkbox"/>	<input type="checkbox"/>	<input type="checkbox"/>	<input type="checkbox"/>	<input checked="" type="checkbox"/>	<input type="checkbox"/>	682.595	268.220	
	ISOS Kleinstadt / Flecken: Eglisau										
Elgg	Reformierte Kirche mit Pfarrhaus, Lindenplatz	<input type="checkbox"/>	<input checked="" type="checkbox"/>	<input type="checkbox"/>	<input type="checkbox"/>	<input type="checkbox"/>	<input type="checkbox"/>	<input type="checkbox"/>	707.660	260.910	
	Schloss mit Nebenbauten	<input type="checkbox"/>	<input checked="" type="checkbox"/>	<input type="checkbox"/>	<input type="checkbox"/>	<input type="checkbox"/>	<input checked="" type="checkbox"/>	<input type="checkbox"/>	707.570	260.160	
	ISOS Kleinstadt / Flecken: Elgg mit Schloss										
Erlenbach	Reformierte Kirche, Seestrasse	<input checked="" type="checkbox"/>	<input type="checkbox"/>	<input type="checkbox"/>	<input type="checkbox"/>	<input type="checkbox"/>	<input type="checkbox"/>	<input type="checkbox"/>	687.188	239.671	
	 UNESCO Welterbe «Prähistorische Pfahlbauten um die Alpen» (seit 2011): Winkel										
	ISOS Spezialfall: Landgut Schipf mit Seeuferhang										
Fehraltorf	Rüti, Erdwerk	<input type="checkbox"/>	<input type="checkbox"/>	<input type="checkbox"/>	<input type="checkbox"/>	<input type="checkbox"/>	<input checked="" type="checkbox"/>	<input type="checkbox"/>	698.220	248.970	
Feuerthalen	ISOS Verstädertes Dorf: Feuerthalen										
Flaach	Chrumben, frühmittelalterliches Gräberfeld	<input type="checkbox"/>	<input type="checkbox"/>	<input type="checkbox"/>	<input type="checkbox"/>	<input type="checkbox"/>	<input checked="" type="checkbox"/>	<input type="checkbox"/>			
	Schloss mit Oekonomie, Trotte und Brunnen, Schloss 396	<input type="checkbox"/>	<input checked="" type="checkbox"/>	<input type="checkbox"/>	<input type="checkbox"/>	<input type="checkbox"/>	<input type="checkbox"/>	<input type="checkbox"/>	687.689	270.287	


Schweizerisches Inventar der Kulturgüter von nationaler Bedeutung

Gemeinde	Objekt	Bauten		Sammlungen			Archäologie	Spezialfälle	x	y
		Einzelobjekt	Objekt mehrteilig	Museum	Archiv	Bibliothek				
Flurlingen	Sogenannte Stantenwegtrotte, Stanten-Weg	x							689.647	282.358
Freienstein-Teufen	Tössegg-Schlössliacker, Teil der spätrömischen Rheinbefestigung						x		684.235	267.270
	ISOS Spezialfall: Oberteufen mit Schloss									
Glattfelden	Klingelehäus (Gottfried-Keller-Zentrum), Gottfried-Keller-Strasse 8	x							679.833	268.118
	Kraftwerk NOK Eglisau – Rheinsfelden, Zollstrasse	x							677.848	269.861
	Zweidlen-Schlossbuck, Teil der spätrömischen Rheinbefestigung						x		677.310	268.385
	ISOS Dorf: Glattfelden									
Gossau (ZH)	Dürstelerhaus, Grüningerstrasse 150	x							701.285	239.002
	Reformierte Kirche, Bergstrasse	x							700.116	239.746
Greifensee	Reformierte Kirche, Im Städtli	x							693.531	246.745
	Schloss, Im Städtli	x							693.440	246.758
	Storen, neolithische Seeufersiedlungen						x			

Schweizerisches Inventar der Kulturgüter von nationaler Bedeutung

Gemeinde	Objekt	Bauten	Einzelobjekt	Objekt mehrteilig	Sammlungen	Museum	Archiv	Bibliothek	Archäologie	Spezialfälle	x	y
Greifensee (Forts.)	 UNESCO Welterbe «Prähistorische Pfahlbauten um die Alpen» (seit 2011): Storen / Wildsberg											
	ISOS Kleinstadt / Flecken: Greifensee											
Grüningen	ISOS Kleinstadt / Flecken: Grüningen											
Hausen am Albis	ISOS Weiler: Husertal											
	ISOS Weiler: Tüfenbach											
Henggart	Schlossbuck, Erdwerk	<input type="checkbox"/>	<input type="checkbox"/>			<input type="checkbox"/>	<input type="checkbox"/>	<input type="checkbox"/>	<input checked="" type="checkbox"/>	<input type="checkbox"/>	694.210	269.030
Herrliberg	Landhaus Schipf, Seestrasse 1	<input type="checkbox"/>	<input checked="" type="checkbox"/>			<input type="checkbox"/>	<input type="checkbox"/>	<input type="checkbox"/>	<input type="checkbox"/>	<input type="checkbox"/>	687.747	238.749
	ISOS Spezialfall: Landgut Schipf mit Seeuferhang											
Hittnau	ISOS Weiler: Dürstelen											
Hombrechtikon	Feldbach, neolithische und frühbronzezeitliche Seeufersiedlungen	<input type="checkbox"/>	<input type="checkbox"/>			<input type="checkbox"/>	<input type="checkbox"/>	<input type="checkbox"/>	<input checked="" type="checkbox"/>	<input type="checkbox"/>		
	Hof Oberhaus, Seestrasse 2, 4	<input type="checkbox"/>	<input checked="" type="checkbox"/>			<input type="checkbox"/>	<input type="checkbox"/>	<input type="checkbox"/>	<input type="checkbox"/>	<input type="checkbox"/>	702.140	232.930

Schweizerisches Inventar der Kulturgüter von nationaler Bedeutung

Gemeinde	Objekt	Bauten		Sammlungen	Museum	Archiv	Bibliothek	Archäologie	Spezialfälle	x	y	
		Einzelobjekt	Objekt mehrteilig									
Hombrechtikon (Forts.)	Hürlimannhaus, Lützelsee 2, 4	x								701.406	235.028	
	Landsitz Rosenberg, Alte Landstrasse 1, 3		x							701.697	232.741	
	Menzihaus, Lützelsee 3	x								701.355	235.024	
	Reformierte Kirche, Oetwilerstrasse	x								700.330	234.420	
	Sogenanntes Egliahaus, Lutikon 1–3	x								700.494	234.904	
	 UNESCO Welterbe «Prähistorische Pfahlbauten um die Alpen» (seit 2011): Feldbach (zusammen mit Rapperswil-Jona / SG)											
	ISOS Weiler: Lützelsee											
ISOS Spezialfall: Feldbach / Schirmensee												
Horgen	Ehemalige Sust, Bahnhofstrasse 27	x								687.857	235.115	
	Landgut Bocken, Hauptgebäude, Bockenweg	x								688.889	233.116	
	Parkanlage Villa Stünzi, Seestrasse 229	x								688.415	234.741	
	Reformierte Kirche, Kirchstrasse	x								687.673	234.920	
	Seepavillon Herner, Seegartenstrasse	x								687.259	235.506	
	Sogenanntes Agentenhaus, Seestrasse 175	x								687.944	234.976	
	ISOS Verstädtertes Dorf: Horgen											


Schweizerisches Inventar der Kulturgüter von nationaler Bedeutung

Gemeinde	Objekt	Bauten		Sammlungen					x	y
		Einzelobjekt	Objekt mehrteilig	Museum	Archiv	Bibliothek	Archäologie	Spezialfälle		
Hüttikon	Strohdachhaus, Oetwilerstrasse 12	x							671.480	255.390
Illnau-Effretikon	Ehemaliges Bauernhaus, sogenanntes Hablützelhaus, Horbenerstrasse 9	x							698.568	252.173
	Reformierte Kirche Effretikon, Rebbuckstrasse	x							694.368	253.793
Kappel am Albis	Ehemaliges Zisterzienserkloster, Kappelerhof		x				x		682.285	231.247
	ISOS Weiler: Hauptikon									
	ISOS Spezialfall: Kappel / Näfenhüser									
Kilchberg (ZH)	Firmenarchiv Lindt & Sprüngli (Schweiz) AG, Seestrasse 204				x				684.242	241.300
Kleinandelfingen	Wohnhaus Zur Friedau, Schaffhauserstrasse 3	x							693.491	272.630
	Knouau									
Küsnacht (ZH)	Eigenheim Lux Guyer «Sunnebüel», Am Itschnacherstich 1	x							687.691	242.420
	Garten Vogel-Sulzer, Zur Letzi 25	x							688.400	242.975

Schweizerisches Inventar der Kulturgüter von nationaler Bedeutung

Gemeinde	Objekt	Bauten		Sammlungen	Museum	Archiv	Bibliothek	Archäologie	Spezialfälle	x	y
		Einzelobjekt	Objekt mehrteilig								
Küsnacht (ZH) (Forts.)	Ortsmuseum, Tobelweg 1				x					686.817	241.343
	Villa Streiff, Zürichstrasse 21	x								685.882	242.811
	Wohnhaus von C. G. Jung, Seestrasse 228	x								686.520	240.609
	Zehntentrotte, Theodor-Brunner-Weg 4	x								686.240	241.120
Kyburg	Mittelalterliche / neuzeitliche Burg und Dorf sowie Schlossanlage		x					x		698.380	257.220
	ISOS Dorf: Kyburg										
Laufen-Uhwiesen	Ehemaliges Gemeinde- und Gesellenhaus, Dorfstrasse 16	x								689.758	280.696
	ISOS Spezialfall: Schloss Laufen										
Lindau	Produktions- und Lagerbauten Maggi AG, Winterthurerstrasse		x							695.456	256.398
Männedorf	Villa Alma mit Nebenbauten, Seestrasse 80		x							694.197	234.707
Marthalen	Wohnhaus, sogenanntes Altes Wirtshaus, Schaffhauserstrasse 3	x								691.074	275.761

Schweizerisches Inventar der Kulturgüter von nationaler Bedeutung

Gemeinde	Objekt	Bauten	Einzelobjekt	Objekt mehrteilig	Sammlungen	Museum	Archiv	Bibliothek	Archäologie	Spezialfälle	x	y
Marthalen (Forts.)	ISOS Dorf: Marthalen											
	ISOS Weiler: Ellikon am Rhein											
Maschwanden	ISOS Dorf: Maschwanden											
Meilen	Feldmeilen-Vorderfeld, Uferzone, neolithische und bronzezeitliche Seeufersiedlungen								x		689.670	236.500
	Landsitz Seehalde mit ehemaligem Lehenhaus, Seestrasse 444		x								690.352	236.259
	Landsitz Seehof mit Nebengebäuden, Seestrasse 642		x								691.196	235.878
	Rohrenhab, Uferzone, neolithische und frühbronze- zeitliche Seeufersiedlungen								x			
	Schellen, Uferzone, neolithische und bronzezeitliche Seeufersiedlungen								x			
	Wohnhaus, sogenanntes Breuer Lakehouse, Im Hausacher 35	x									688.823	237.619
	 UNESCO Welterbe «Prähistorische Pfahlbauten um die Alpen» (seit 2011): Rorenhaab											
ISOS Verstärktes Dorf: Meilen												

Schweizerisches Inventar der Kulturgüter von nationaler Bedeutung

Gemeinde	Objekt	Bauten Einzelobjekt Objekt mehrteilig	Sammlungen Museum Archiv Bibliothek	Archäologie	Spezialfälle	x	y
Meilen (Forts.)	ISOS Weiler: Burg						
Mettmenstetten	Hof Rossau, Wohnhaus mit Nebenbauten, Baarerstrasse 17	<input type="checkbox"/>	<input checked="" type="checkbox"/>	<input type="checkbox"/>	<input type="checkbox"/>	<input type="checkbox"/>	679.150 231.200
	Wohnhaus, Buechstock	<input checked="" type="checkbox"/>	<input type="checkbox"/>	<input type="checkbox"/>	<input type="checkbox"/>	<input type="checkbox"/>	679.110 234.370
	ISOS Weiler: Grossholz / Grüt						
	ISOS Weiler: Wissenbach						
Neerach	ISOS Dorf: Neerach						
Neftenbach	Schloss Wart mit Nebengebäuden und Park, Wartgutstrasse 80	<input type="checkbox"/>	<input checked="" type="checkbox"/>	<input type="checkbox"/>	<input type="checkbox"/>	<input type="checkbox"/>	690.921 264.612
Nürensdorf	Reformierte Oswaldkapelle, Hitzenbachstrasse	<input checked="" type="checkbox"/>	<input type="checkbox"/>	<input type="checkbox"/>	<input type="checkbox"/>	<input type="checkbox"/>	692.090 257.280
Oberrieden	Wohnhaus Bindern, Alte Landstrasse 79, 81	<input checked="" type="checkbox"/>	<input type="checkbox"/>	<input type="checkbox"/>	<input type="checkbox"/>	<input type="checkbox"/>	686.532 236.141
Oberstammheim	Alte Kanzlei, Hauptstrasse 76	<input checked="" type="checkbox"/>	<input type="checkbox"/>	<input type="checkbox"/>	<input type="checkbox"/>	<input type="checkbox"/>	702.377 276.566
	Gasthaus Hirschen, Steigstrasse 4	<input checked="" type="checkbox"/>	<input type="checkbox"/>	<input type="checkbox"/>	<input type="checkbox"/>	<input type="checkbox"/>	702.414 276.598

Schweizerisches Inventar der Kulturgüter von nationaler Bedeutung

Gemeinde	Objekt	Bauten		Sammlungen			Archäologie	Spezialfälle	x	y
		Einzelobjekt	Objekt mehrteilig	Museum	Archiv	Bibliothek				
Oberstammheim (Forts.)	Reformierte Galluskapelle, Chilenbükli	x							702.400	276.820
	Schmiede (ehemaliges Trotgebäude), Steigstrasse 6	x							702.425	276.612
	ISOS Dorf: Oberstammheim									
Obfelden	Lunnern, römischer Vicus						x			
Oetwil an der Limmat	ISOS Dorf: Oetwil an der Limmat									
Ossingen	De Chreebuck, frühmittelalterliche Siedlung/Gräberfeld						x			
	Thurbücke (vgl. Adlikon/ZH)	x							696.637	273.123
	ISOS Dorf: Ossingen ISOS Weiler: Husen mit Schloss Wyden									
Otelfingen	Untermühle mit ehemaliger Brauerei, Mühlegasse 2		x						671.550	257.414
	ISOS Dorf: Otelfingen									
Pfäffikon	Flarzhau Ruetschberg, Hohlpass 1–11		x						700.288	245.694
	ISOS Verstädertes Dorf: Pfäffikon									
	ISOS Weiler: Hermatswil									

Schweizerisches Inventar der Kulturgüter von nationaler Bedeutung

Gemeinde	Objekt	Bauten		Sammlungen	Museum	Archiv	Bibliothek	Archäologie	Spezialfälle	x	y
		Einzelobjekt	Objekt mehrteilig								
Pfungen	Villa Schlosshalde, Dorfstrasse 14	x								690.499	263.487
	ISOS Dorf: Pfungen										
Rafz	ISOS Dorf: Rafz										
Regensberg	Sogenanntes Engelfridhaus (Wohnhaus), Oberburg 41	x								675.411	259.660
	ISOS Kleinstadt / Flecken: Regensberg										
Regensdorf	Sogenannte Obere Kirche bzw. Reginlikapelle, Mühlestrasse	x								677.303	253.699
	Speicher, Im Sand 7	x								678.470	255.050
Rheinau	Ehemalige Benediktinerabtei, Alt-Rheinau		x					x		687.900	277.500
	Halbinsel / Insel, keltisches Oppidum / mittelalterliches / neuzeitliches Kloster / Stadt. Prähistorische Wall-Grabenanlage, wiedergenutzt als mittelalterliche Stadtbefestigung							x		687.720	277.850
	Mannhausen, Teil der spätrömischen Rheinbefestigung							x		689.560	278.070

Schweizerisches Inventar der Kulturgüter von nationaler Bedeutung

Gemeinde	Objekt	Bauten		Sammlungen			Archäologie	Spezialfälle	x	y
		Einzelobjekt	Objekt mehrteilig	Museum	Archiv	Bibliothek				
Rheinau (Forts.)	Strickboden, Köpferplatz, Teil der spätrömischen Rheinbefestigung	<input type="checkbox"/>	<input type="checkbox"/>	<input type="checkbox"/>	<input type="checkbox"/>	<input type="checkbox"/>	<input checked="" type="checkbox"/>	<input type="checkbox"/>	687.770	274.750
	ISOS Spezialfall: Rheinau mit Kloster und Klinik									
Richterswil	Bahnhof, Seestrasse 20	<input checked="" type="checkbox"/>	<input type="checkbox"/>	<input type="checkbox"/>	<input type="checkbox"/>	<input type="checkbox"/>	<input type="checkbox"/>	<input type="checkbox"/>	696.121	229.378
	Burgruine Alt Wädenswil	<input type="checkbox"/>	<input checked="" type="checkbox"/>	<input type="checkbox"/>	<input type="checkbox"/>	<input type="checkbox"/>	<input checked="" type="checkbox"/>	<input type="checkbox"/>	694.360	229.880
	Samstagern, neuzeitliche Schanze	<input type="checkbox"/>	<input type="checkbox"/>	<input type="checkbox"/>	<input type="checkbox"/>	<input type="checkbox"/>	<input checked="" type="checkbox"/>	<input type="checkbox"/>	694.960	228.080
	ISOS Verstädertes Dorf: Richterswil									
ISOS Spezialfall: Mülenern										
Rifferswil	Bauernhaus, Jonenbachstrasse 42, 44	<input checked="" type="checkbox"/>	<input type="checkbox"/>	<input type="checkbox"/>	<input type="checkbox"/>	<input type="checkbox"/>	<input type="checkbox"/>	<input type="checkbox"/>	679.952	233.514
	Haus Baer, Hauptikerstrasse 6	<input checked="" type="checkbox"/>	<input type="checkbox"/>	<input type="checkbox"/>	<input type="checkbox"/>	<input type="checkbox"/>	<input type="checkbox"/>	<input type="checkbox"/>	680.024	232.775
	ISOS Dorf: Oberrifferswil									
Rorbas	Steinbrücke, sogenannte «Römerbrücke»	<input checked="" type="checkbox"/>	<input type="checkbox"/>	<input type="checkbox"/>	<input type="checkbox"/>	<input type="checkbox"/>	<input type="checkbox"/>	<input type="checkbox"/>	685.980	265.000
Rümlang	Kleinjogg-Hof, Katzenrüti 321	<input checked="" type="checkbox"/>	<input type="checkbox"/>	<input type="checkbox"/>	<input type="checkbox"/>	<input type="checkbox"/>	<input type="checkbox"/>	<input type="checkbox"/>	680.527	254.505
Rüti (ZH)	Krematorium, Krematoriumstrasse 1	<input checked="" type="checkbox"/>	<input type="checkbox"/>	<input type="checkbox"/>	<input type="checkbox"/>	<input type="checkbox"/>	<input type="checkbox"/>	<input type="checkbox"/>	706.896	234.700

Schweizerisches Inventar der Kulturgüter von nationaler Bedeutung

Gemeinde	Objekt	Bauten		Sammlungen	Museum	Archiv	Bibliothek	Archäologie	Spezialfälle	x	y
		Einzelobjekt	Objekt mehrteilig								
Rüti (ZH) (Forts.)	Reformierte Kirche (ehemalige Klosterkirche), Pfauenplatz	x								706.735	235.222
	ISOS Verstädertes Dorf: Rüti mit Untertann										
Russikon	ISOS Weiler: Gündisau										
Schleinikon	Grosszelg, römischer Gutshof							x			
Schlieren	Gaswerk der Stadt Zürich, Bernstrasse/Turmstrasse		x							677.376	250.643
Seegräben	Sauriermuseum Aathal, Zürichstrasse/Unter Aathal 202				x					699.990	243.950
	ISOS Dorf: Seegräben										
	ISOS Weiler: Ottenhusen										
Stadel	ISOS Dorf: Stadel										
Stäfa	Haus zur Farb, Dorfstrasse 11–15	x								698.104	232.765
	Mies, Gebäudegruppe mit Langhaus, Eichstrasse 1, 3		x							698.427	232.745
	Ritterhaus, Ritterhauskapelle, sogenannter Burgstall, Seestrasse 254		x							699.827	232.339


Schweizerisches Inventar der Kulturgüter von nationaler Bedeutung

Gemeinde	Objekt	Bauten		Sammlungen			Archäologie	Spezialfälle	x	y
		Einzelobjekt	Objekt mehrteilig	Museum	Archiv	Bibliothek				
Stäfa (Forts.)	Villa Sunneschy, Seestrasse 156	x							698.180	232.282
	ISOS Verstädertes Dorf: Stäfa									
	ISOS Weiler: Mutzmalen									
Stallikon	Mühle mit Nebenbauten, Aumüli		x						679.124	239.575
	Üetliberg, prähistorische Siedlungen und Bestattungsplätze, römische Siedlung, mittelalterliche Burg, Befestigungsanlagen (vgl. Uitikon / ZH, Zürich / ZH)						x		679.500	244.900
	ISOS Spezialfall: Aumüli									
Thalwil	Sogenanntes Jenny Schloss mit Nebenbauten, Mühlebachstrasse 51 b		x						685.293	238.523
	Wohnhaus am Gstad, Seestrasse 135	x							685.331	239.086
Trüllikon	Hattlebuck, hallstattzeitliche Grabhügelnekropole						x			
	Herrschaftshaus und Doppelscheune, Rudolfingen, Dorfstrasse		x						692.652	277.432
	Sogenanntes Hofmeisterhaus, Steig 2	x							692.653	277.500
	ISOS Dorf: Rudolfingen									


Schweizerisches Inventar der Kulturgüter von nationaler Bedeutung

Gemeinde	Objekt	Bauten		Sammlungen			Archäologie	Spezialfälle	x	y
		Einzelobjekt	Objekt mehrteilig	Museum	Archiv	Bibliothek				
Turbenthal	Ehemaliges Kurhaus Gyrenbad	x							706.120	256.634
Uetikon am See	Chemische Fabrik, Seestrasse 99		x						693.500	235.000
	ISOS Spezialfall: Chemische Fabrik									
Uetikon	Üetliberg, prähistorische Siedlungen und Bestattungsplätze, römische Siedlung, mittelalterliche Burg, Befestigungsanlagen (vgl. Stallikon /ZH, Zürich /ZH)						x		679.500	244.900
Unteregstringen	Glanzenberg, mittelalterliche Wüstung / Burg						x		673.800	250.600
	Schanz, neuzeitliche Schanzen						x		673.500	250.650
Unterstammheim	Gemeindehaus, Zur Delle	x							701.616	277.378
	Hof Girsperger, Kellhofstrasse 8, 10	x							701.556	277.489
	Sogenanntes Girsbergerhaus, Sennegasse 5	x							701.607	277.307
	ISOS Dorf: Unterstammheim									
Uster	Bahnhof mit zwei Lok-Remisen, Industriestrasse 1 a – c		x						696.711	245.254
	Reformierte Kirche, Zentralstrasse	x							696.600	244.670

Schweizerisches Inventar der Kulturgüter von nationaler Bedeutung

Gemeinde	Objekt	Bauten		Sammlungen					x	y
		Einzelobjekt	Objekt mehrteilig	Museum	Archiv	Bibliothek	Archäologie	Spezialfälle		
Uster (Forts.)	Wohnhaus Gujer, Wermatswil, Hintergasse 5	x							698.787	246.573
	ISOS Verstädertes Dorf: Uster									
	ISOS Weiler: Freudwil									
	ISOS Weiler: Winikon									
Wädenswil	Bauernhaus Obere Ödischwänd, Ödischwändweg	x							691.520	231.075
	Hof Burstel (Doppelwohnhaus mit Nebenbauten), Burstel		x						689.830	231.210
	Hof Neuguet (Wohnhaus mit Nebenbauten), Neuguet		x						694.220	229.690
	Reformierte Kirche, Schönenbergstrasse 9	x							693.388	231.575
	Vorder Au, neolithische und frühneuzeitliche Seeufersiedlungen						x			
	 UNESCO Welterbe «Prähistorische Pfahlbauten um die Alpen» (seit 2011): Vorder Au									
Wald (ZH)	Primarschule Binzholtz, Schulhausstrasse 6	x							711.356	237.515
	ISOS Verstädertes Dorf: Wald (ZH)									
Waltalingen	ISOS Dorf: Guntalingen									
	ISOS Dorf: Waltalingen mit Schloss Schwandegg									

Schweizerisches Inventar der Kulturgüter von nationaler Bedeutung

Gemeinde	Objekt	Bauten Einzelobjekt	Objekt mehrteilig	Sammlungen	Museum	Archiv	Bibliothek	Archäologie	Spezialfälle	x	y
Waltalingen (Forts.)	ISOS Weiler: Girsberg mit Schloss										
Wallisellen	Reformierte Kirche, Kirchstrasse	x								687.153	252.184
Wangen-Brüttisellen	Ehemaliges Aufnahmegebäude Zivilflugplatz, Dübendorfstrasse	x								690.525	251.450
	ISOS Dorf: Wangen										
Wasterkingen	ISOS Dorf: Wasterkingen										
Weiach	Hardwald, Teil der spätrömischen Rheinbefestigung							x		676.450	269.400
	Kirchenbezirk, Büelstrasse 17		x							675.212	267.896
	Leebern, Teil der spätrömischen Rheinbefestigung							x		675.000	268.625
Wetzikon (ZH)	Reformierte Kirche, Bahnhofstrasse	x								702.780	242.640
	Robenhausen, neolithische und bronzezeitliche Seeufersiedlungen							x		701.800	243.675
	 UNESCO Welterbe «Prähistorische Pfahlbauten um die Alpen» (seit 2011): Robenhausen										

Schweizerisches Inventar der Kulturgüter von nationaler Bedeutung

Gemeinde	Objekt	Bauten		Sammlungen			Archäologie	Spezialfälle	x	y
		Einzelobjekt	Objekt mehrteilig	Museum	Archiv	Bibliothek				
Wiesendangen	Reformierte Kirche, Dorfstrasse	x							701.740	264.270
	ISOS Dorf: Wiesendangen									
Wila	Hohenlandenberg, Burgstelle						x		707.740	250.590
	Reformierte Kirche	x							706.180	253.020
Winkel	Seeb, römischer Gutshof						x		683.150	260.930
Winterthur	Alt-Wülflingen, Burgruine						x		694.140	261.760
	Altes Bezirksgebäude, Lindstrasse 10	x							697.328	262.269
	Altstadt, mittelalterliche / neuzeitliche Stadt						x		697.210	261.700
	Ehemalige Spinnerei Hard, Hard 11	x							693.188	263.717
	Ehemaliges Waaghaus, Marktgasse 25	x							697.229	261.777
	Eidgenössische Gottfried Keller-Stiftung, Haldenstrasse 95				x				697.406	263.082
	Fotomuseum, Grünenstrasse 44				x				697.976	261.416
	Fotostiftung Schweiz, Grünenstrasse 45				x				697.920	261.375
	Hauptbahnhof Winterthur, Bahnhofplatz 5–9		x						696.822	261.809
	Haus zum Warteck, Stadthausstrasse 39	x							697.399	261.868
Hohlandhaus, Hohlandstrasse 11	x							699.249	262.556	

Schweizerisches Inventar der Kulturgüter von nationaler Bedeutung

Gemeinde	Objekt	Bauten		Sammlungen		Museum	Archiv	Bibliothek	Archäologie	Spezialfälle	x	y	
		Einzelobjekt	Objekt mehrteilig										
Winterthur (Forts.)	Kunstmuseum, Winterthurer Bibliotheken, Sonder-sammlungen sowie Naturwissenschaftliche Sammlungen, Museumstrasse 52	x				x	x				697.300	262.035	
	Lokomotivfabrik mit Arbeitersiedlung, Zürcherstrasse 41		x								696.126	261.375	
	Maschinenfabrik Rieter AG, Historisches Archiv, Klosterstrasse 20						x				695.528	260.412	
	Maschinenpark der Nagelfabrik, St. Gallerstrasse 138									x	698.818	261.652	
	Mörsburg, Mörsburgstrasse 30		x						x		700.140	266.314	
	<i>Münzkabinett und Antikensammlung -> Villa Bühler-Egg</i>												
	<i>Museum Oskar Reinhart «Am Stadtgarten» -> Stiftung Oskar Reinhart</i>												
	<i>Naturwissenschaftliche Sammlungen -> Kunstmuseum</i>												
	Rathaus, Marktgasse 20	x									697.295	261.816	
	Reformierte Kirche St. Arbogast, Obere Hohl-gasse	x									699.228	262.593	
	Reformierte Stadtkirche, Kirchplatz 1	x									697.201	261.714	
	Sammlung Hahnloser in der Villa Flora, Tösstalstrasse 42, 44						x				697.698	261.444	
	<i>Sammlung Oskar Reinhart «Am Römerholz» -> Villa Am Römerholz</i>												

Schweizerisches Inventar der Kulturgüter von nationaler Bedeutung

Gemeinde	Objekt	Bauten		Sammlungen			Archäologie	Spezialfälle	x	y
		Einzelobjekt	Objekt mehrteilig	Museum	Archiv	Bibliothek				
Winterthur (Forts.)	Schloss Hegi, Hegifeldstrasse 125		x				x		700.401	262.796
	Schloss Wülflingen mit Waschhaus und Scheune, Wülflingerstrasse 214		x						694.965	263.038
	Spielzeugeisenbahn-Sammlung Bommer, Technoramastrasse 1			x					699.869	263.397
	<i>Stadtarchiv -> Stadthaus</i>									
	Stadthaus sowie Stadtarchiv Winterthur, Stadthausstrasse 4 A	x			x				697.400	261.943
	Stiftung Oskar Reinhart (ehemaliges Knabenschulhaus) sowie Museum Oskar Reinhart «Am Stadtgarten», Stadthausstrasse 6	x		x					697.222	261.882
	Sulzer AG, Historisches Firmenarchiv, Zürcherstrasse 12				x				696.475	261.713
	Tennisanlage Geiselweid, Pflanzschulstrasse 36	x							698.085	261.710
	Uhrensammlung Kellenberger, Kirchplatz 14			x					697.259	261.742
	Unternehmensarchiv AXA Winterthur Versicherungen AG, Römerstrasse 17				x				697.747	261.947
	Villa Am Römerholz (ehemalige Villa Henri Sulzer-Ziegler) und Sammlung Oskar Reinhart «Am Römerholz», Haldenstrasse 95	x		x					697.406	263.082

Schweizerisches Inventar der Kulturgüter von nationaler Bedeutung

Gemeinde	Objekt	Bauten		Sammlungen	Museum	Archiv	Bibliothek	Archäologie	Spezialfälle	x	y
		Einzelobjekt	Objekt mehrteilig								
Winterthur (Forts.)	Villa Bühler-Egg sowie Münzkabinett und Antikensammlung, Lindstrasse 8	x			x					697.368	262.166
	Vitudurum / Oberwinterthur, römischer Vicus							x		699.230	262.170
	Wespi-Mühle, Wieshofstrasse 105		x							693.840	262.382
	Winterthurer Bibliotheken, Obere Kirchgasse 6						x			697.253	261.678
	<i>Winterthurer Bibliotheken, Sondersammlungen -> Kunstmuseum</i>										
	ISOS Stadt: Winterthur										
	ISOS Weiler: Grundhof / Mörsburg										
Zürich	Alte Kantonsschule, Rämistrasse 59	x								683.953	247.395
	Alter botanischer Garten mit Palmenhaus, Pelikanstrasse 40		x							682.759	247.244
	Altstadt, keltische / römische Siedlung / mittelalterliche Stadt, Pfalz							x		683.250	247.500
	Amthaus I–IV inkl. Sternwarte Urania, städtebauliche Gesamtkonzeption, Bahnhofquai 3–5 / Lindenhofstrasse 19–21 / Uraniastrasse 9		x							683.283	247.731
	<i>Anthropologisches Museum der Universität Zürich -> Paläontologisches Museum der Universität Zürich</i>										

Schweizerisches Inventar der Kulturgüter von nationaler Bedeutung

Gemeinde	Objekt	Bauten		Sammlungen			Archäologie	Spezialfälle	x	y	
		Einzelobjekt	Objekt mehrteilig	Museum	Archiv	Bibliothek					
Zürich (Forts.)	Arboretum, General-Guisan-Quai	x							682.908	246.386	
	Archiv für Zeitgeschichte der ETH Zürich, Hirschengraben 62				x				683.628	247.744	
	Archiv Schweizer Fernsehen DRS, Fernsehstrasse 1				x				684.750	252.340	
	Bahnhof Enge, Tessinerplatz 10, 12	x							682.512	246.528	
	Bahnhof Stadelhofen mit Perronanlagen, Stadelhoferstrasse 8	x							683.829	246.785	
	<i>Baugeschichtliches Archiv der Stadt Zürich (BAZ) -> Haus zum Unteren Rech</i>										
	Belvoirpark, Seestrasse 125		x							682.702	245.783
	Bibliothek der Israelitischen Cultusgemeinde Zürich, Lavaterstrasse 33					x				682.630	246.380
	Botanischer Garten der Universität Zürich, Zollikerstrasse 107				x					684.722	245.944
	Crédit Suisse, Hauptsitz, Paradeplatz 8	x								683.065	247.142
	Doldertalhäuser, Doldertal 17, 19		x							685.050	247.525
	Ehemalige Fabrikanlage Escher-Wyss, Schiffbaustrasse 4–8		x							681.591	249.214

Schweizerisches Inventar der Kulturgüter von nationaler Bedeutung

Gemeinde	Objekt	Bauten		Sammlungen			Archäologie	Spezialfälle	x	y
		Einzelobjekt	Objekt mehrteilig	Museum	Archiv	Bibliothek				
Zürich (Forts.)	Ehemalige Mädchenschule am Grossmünster, Grossmünsterplatz 6	x							683.510	247.185
	Ehemalige Physiologie Universität Zürich sowie Medizinhistorisches Museum der Universität Zürich, Rämistrasse 69	x		x					683.899	247.610
	Eidgenössische Technische Hochschule, Hauptgebäude, ETH-Bibliothek Zürich, Archiv und Nachlässe sowie Graphische Sammlung, Max Frisch-Archiv und Naturwissenschaftliche Sammlungen der ETH Zürich, Rämistrasse 101	x		x	x	x			683.786	247.882
	Fédération Internationale de Football Association (FIFA), Documentation Centre, Adolf-Jöhr-Weg 20				x				685.825	248.485
	Fernheizkraftwerk und Maschinenlabor sowie Geologisch-mineralogische Ausstellung der ETH, Sonneggstrasse 5	x		x					683.750	248.043
	Frauenbad, Stadthausquai 12	x							683.350	246.989
	Freibad Allenmoos, Ringstrasse 79	x							683.060	251.100
	Freibad Letzigraben, Edelweissstrasse 5	x							680.250	248.245
	Freigut, Brandschenkestrasse 48	x							682.435	246.965
	Friedhof Zürich Sihlfeld, Aemtlerstrasse 149, 151		x						680.964	247.756

Schweizerisches Inventar der Kulturgüter von nationaler Bedeutung

Gemeinde	Objekt	Bauten	Einzelobjekt	Objekt mehrteilig	Sammlungen	Museum	Archiv	Bibliothek	Archäologie	Spezialfälle	x	y	
Zürich (Forts.)	<i>Geologisch-mineralogische Ausstellung der ETH -> Fernheizkraftwerk und Maschinenlabor</i>												
												
	Geschäftshaus Metropol, Stadthausquai 11	x									683.297	246.961	
												
	Geschäftshaus zur Trülle, Bahnhofstrasse 69	x									683.038	247.608	
												
	Gesellschaftshaus zum Rüden, Limmatquai 42	x									683.419	247.259	
												
	<i>Graphische Sammlung der ETH -> Eidgenössische Technische Hochschule</i>												
												
	Gustav Ammann-Park, Langwiesstrasse	x									682.689	251.726	
												
	Hauptbahnhof, Bahnhofplatz 15/Museumsstrasse 1	x									683.190	247.980	
												
	Hauptgebäude der Universität Zürich, Rämistrasse 71	x									683.856	247.679	
.....													
Haus Konstruktiv (im EWZ-Unterwerk Selnau), Selnaustrasse 25						x				682.588	247.417		
.....													
Haus zum Kiel/zum Lindentor, Hirschengraben 20	x									683.730	247.245		
.....													
Haus zum Rechberg, Hirschengraben 40/Florhofgasse 8, 10	x									683.765	247.490		
.....													
Haus zum Sonnenhof sowie Schweizerisches Sozialarchiv, Stadelhofstrasse 12	x						x	x			683.760	246.810	
.....													
Haus zum Unteren Rech sowie Baugeschichtliches Archiv der Stadt Zürich (BAZ) und Stadtarchiv, Neumarkt 4	x						x	x			683.618	247.425	
.....													

Schweizerisches Inventar der Kulturgüter von nationaler Bedeutung

Gemeinde	Objekt	Bauten Einzelobjekt Objekt mehrteilig	Sammlungen			Archäologie	Spezialfälle	x	y		
			Museum	Archiv	Bibliothek						
Zürich (Forts.)	Helmhaus und Wasserkirche, Limmatquai 31		x				x		683.424	247.142	
	Hochschule für Gestaltung und Kunst sowie Museum, Ausstellungsstrasse 60	x			x				682.850	248.592	
	Institut für Geschichte und Theorie der Architektur (gta), ETH Hönggerberg					x			680.660	251.425	
	Kantonsschulen Freudenberg und Enge, Gutenbergstrasse 15		x						682.334	246.607	
	Katholische Kirche Felix und Regula, Hardstrasse 76	x							681.155	248.345	
	Katholische Kirche St. Antonius, Neptunstrasse 68	x							684.492	246.672	
	Kindergarten Wiedikon, Zentralstrasse 105	x							681.403	247.573	
	Kongresshaus und Tonhalle, Gotthardstrasse 5		x						683.025	246.685	
	Krematorium Zürich Sihlfeld, Albisriederstrasse 51	x							680.482	247.773	
	Kunsthaus, Heimplatz 1	x			x				683.821	247.181	
	Lindenhof, Pfalzgasse	x					x		683.250	247.480	
	<i>Max Frisch-Archiv -> Eidgenössische Technische Hochschule</i>										
	Medizinhistorisches Archiv am Medizinhistorischen Institut der Universität Zürich, Hirschengraben 82						x			683.607	247.853
	<i>Medizinhistorisches Museum der Universität Zürich -> Ehemalige Physiologie der Universität Zürich</i>										

Schweizerisches Inventar der Kulturgüter von nationaler Bedeutung

Gemeinde	Objekt	Bauten		Sammlungen	Museum	Archiv	Bibliothek	Archäologie	Spezialfälle	x	y	
		Einzelobjekt	Objekt mehrteilig									
Zürich (Forts.)	Migros-Genossenschafts-Bund, Dokumentation und Information und Audiovisuelles Archiv, Limmatstrasse 270				x					682.505	248.864	
	Migros Museum für Gegenwartskunst, Limmatstrasse 270			x						682.045	249.280	
	Militäranlage (Waffenplatz), Kasernenstrasse 49		x							682.625	247.765	
	Moulagenmuseum, Haldenbachstrasse 14				x					683.820	248.325	
	Münsterbrücke	x								683.374	247.154	
	Muraltengut, Seestrasse 201, 203	x								682.645	245.316	
	Museum Bellerive, Höschgasse 3				x					683.950	245.660	
	<i>Museum für Gestaltung -> Hochschule für Gestaltung</i>											
	<i>Museum Rietberg -> Villa Wesendonck</i>											
	<i>Naturwissenschaftliche Sammlungen der ETH -> Eidgenössische Technische Hochschule</i>											
	Neue Zürcher Zeitung, Redaktionsarchiv, Falkenstrasse 11					x					683.755	246.615
	Opernhaus, Falkenstrasse 1	x									683.705	246.605
Paläontologisches Museum, Zoologisches Museum sowie Anthropologisches Museum der Universität Zürich, Karl-Schmid-Strasse 4					x					683.782	247.747	
Pavillon Le Corbusier, Höschgasse 8	x									684.031	245.624	

Schweizerisches Inventar der Kulturgüter von nationaler Bedeutung

Gemeinde	Objekt	Bauten Einzelobjekt Objekt mehrteilig	Sammlungen	Museum	Archiv	Bibliothek	Archäologie	Spezialfälle	x	y
Zürich (Forts.)	Peterhof / Leuenhof, Bahnhofstrasse 30, 32	x							683.137	247.213
	Platzspitz, Platzpromenade 5	x							683.170	248.315
	Predigerkirche, Predigerplatz 1	x							683.603	247.589
	Raddampfer Stadt Rapperswil							x	683.100	246.500
	Raddampfer Stadt Zürich							x	683.150	246.550
	Rathaus, Limmatquai 55	x							683.381	247.335
	Reformierte Kirche Enge, Bürglistrasse 15	x							682.416	246.315
	Reformierte Kirche Neumünster, Neumünsterstrasse 10	x							684.585	246.131
	Reformierte Kirche St. Peter, St. Peterhofstatt 1	x							683.227	247.291
	Reformierte Kreuzkirche, Dolderstrasse 63	x							684.850	247.230
	Reformiertes Fraumünster mit Kreuzgang, Münsterhof 2	x					x		683.266	247.137
	Reformiertes Grossmünster mit Kreuzgang, Grossmünsterplatz 6	x					x		683.510	247.185
	Ringier AG, Firmenarchiv, Dufourstrasse 23					x			683.794	246.489
	Rotach Häuser, Wasserwerkstrasse 27–31		x						683.060	248.715
	Rotes Schloss, Beethovenstrasse 1–7	x							682.990	246.595
	Schlachthofanlage, Herdernstrasse 59–63		x						680.645	248.770
	Schulhaus Hirschengraben, Hirschengraben 46	x							683.740	247.575
Schweizer Radio DRS, D+A, Brunnenhofstrasse 22					x			682.795	250.650	


Schweizerisches Inventar der Kulturgüter von nationaler Bedeutung

Gemeinde	Objekt	Bauten		Sammlungen	Museum	Archiv	Bibliothek	Archäologie	Spezialfälle	x	y
		Einzelobjekt	Objekt mehrteilig								
Zürich (Forts.)	Schweizerische Gemeinnützige Gesellschaft (SGG), Schaffhauserstrasse 7					x				683.080	249.205
										
	Schweizerisches Landesmuseum, Museumstrasse 2	x			x					683.247	248.172
										
	Schweizerische Nationalbank, Börsenstrasse 15, 17	x								683.253	246.919
										
	<i>Schweizerisches Sozialarchiv -> Haus zum Sonnenhof</i>										
	Staatsarchiv des Kantons Zürich, Winterthurerstrasse 170					x				683.680	250.200
										
	<i>Stadtarchiv -> Haus zum Unteren Rech</i>										
	Stadthaus, Stadthausquai 17	x								683.270	247.080
										
	Städtische Sukkulenten-Sammlung, Mythenquai 88				x					682.824	245.603
										
	Sternwarte der ETH Zürich, Schmelzbergstrasse 25	x								683.966	248.058
.....											
<i>Sternwarte Urania -> Amthaus I-IV</i>											
Stiftung Sammlung E. G. Bührle, Zollikerstrasse 172				x					684.855	245.295	
.....											
Swiss Re, Swiss Reinsurance Company, Firmenarchiv, Mythenquai 50					x				682.816	246.018	
.....											
Thomas-Mann-Archiv der ETH Zürich, Schönberggasse 15					x				683.855	247.600	
.....											
Tramdepot Burgwies, Forchstrasse 260	x								685.589	245.815	
.....											
Üetliberg, prähistorische Siedlungen und Bestattungs- plätze, römische Siedlung, mittelalterliche Burg, Befestigungsanlagen (vgl. Stallikon / ZH, Uitikon / ZH)								x	679.500	244.900	
.....											

Schweizerisches Inventar der Kulturgüter von nationaler Bedeutung

Gemeinde	Objekt	Bauten		Sammlungen	Museum	Archiv	Bibliothek	Archäologie	Spezialfälle	x	y
		Einzelobjekt	Objekt mehrteilig								
Zürich (Forts.)	Universität (ehemalige Augenklinik), Rämistrasse 73	x								683.852	247.761
	Unteres Zürichseebecken, prähistorische Seeufersiedlungen							x		683.375	246.682
	Villa Bleuler mit Parkanlage, Zollikerstrasse 32		x							684.345	246.310
	Villa Egli, Höschgasse 4	x								683.980	245.610
	Villa Patumbah mit Nebengebäuden und Park, Zollikerstrasse 128		x							684.690	245.722
	Villa Rieter (Schönberg), Gablerstrasse 14		x							682.465	245.985
	Villa Tobler, Winkelwiese 4	x								683.688	247.179
	Villa Wegmann, Hohenbühlstrasse 15	x								683.995	246.770
	Villa Wesendonck mit Museum Rietberg, Gablerstrasse 15		x		x					682.470	245.920
	Villa zum Schönbühl, Kreuzbühlstrasse 36	x								684.135	246.640
	Völkerkundemuseum der Universität Zürich, Pelikanstrasse 40				x					682.759	247.244
	Warenhaus Jelmoli, Seidengasse 1	x								682.996	247.622
	Wehrlimühle, Seefeldstrasse 219	x								684.780	245.166
	Weisses Schloss, General-Guisan-Quai 34	x								682.860	246.495
	Wohnhaus zum Brunnenhof mit jüdischen Wandmalereien, Brunnengasse 8	x								683.525	247.505

Schweizerisches Inventar der Kulturgüter von nationaler Bedeutung

Gemeinde	Objekt	Bauten		Sammlungen					x	y
		Einzelobjekt	Objekt mehrteilig	Museum	Archiv	Bibliothek	Archäologie	Spezialfälle		
Zürich (Forts.)	Wollishofen, Wohnkolonie Neubühl, Ostbühlstrasse 33–79		x						682.960	243.004
	Zentralbibliothek Zürich, inkl. Handschriftenabteilung (Spezialarchiv), Zähringerplatz 6				x	x			683.556	247.616
	Zentralbibliothek Zürich, Musikabteilung, Predigerplatz 1 <i>Zoologisches Museum der Universität Zürich -> Paläontologisches Museum der Universität Zürich</i>				x				683.603	247.589
	Zunftthaus zur Meise, Münsterhof 20	x							683.315	247.170
	Zunftthaus zur Zimmerleuten, Limmatquai 40	x							683.438	247.232
	Zürcher Kantonalbank, Historisches Archiv, Bahnhofstrasse 9				x				683.148	246.940
	Zürichhorn, Seefeldquai	x							684.803	244.899
	«Zürich» Versicherungsgesellschaft, Unternehmensarchiv/Corporate Archives, Mythenquai 2				x				682.820	246.279
	 UNESCO Welterbe «Prähistorische Pfahlbauten um die Alpen» (seit 2011), 2 Objekte: Enge Alpenquai und Grosse Stadt Kleiner Hafner									
ISOS Stadt: Zürich										

Schweizerisches Inventar der Kulturgüter von nationaler Bedeutung

Gemeinde	Objekt	Bauten	Einzelobjekt	Objekt mehrteilig	Sammlungen	Museum	Archiv	Bibliothek	Archäologie	Spezialfälle	x	y
----------	--------	--------	--------------	-------------------	------------	--------	--------	------------	-------------	--------------	---	---

Hinweise:

Spätromische Rheinbefestigung: Das Schweizerische Komitee für Kulturgüterschutz hat die spätromische Rheinbefestigung in den Kantonen Aargau, Basel-Land und Zürich als Kulturgut von nationaler Bedeutung eingestuft. Da sich das Objekt über mehrere Kantone und eine Vielzahl von Gemeinden erstreckt, erfolgt eine Nennung unter den einzelnen Gemeinden.

Als Zusatzinformation werden auch die in Kraft gesetzten Ortsbilder von nationaler Bedeutung aufgeführt (ISOS; Stand: 1. März 2014).

Stand: 1.3.2014