

## Inventaire suisse des biens culturels d'importance nationale

Commune	Objet	Edifices		Collections	Musée	Archive	Bibliothèque	Archéologie	Cas spéciaux	x	y
		Objet simple	Objet multiple								
Arconciel	Ferme, La Souche 1	x								575.173	179.155
	La Souche, abri mésolithique							x		575.180	178.950
	Vers-le-Château, ville médiévale							x		574.870	176.690
Attalens	Eglise Notre-Dame de l'Assomption, Rue de l'Eglise 7	x								554.760	151.230
Barberêche	Château, Grand-Vivy 1		x							580.030	191.139
	Château, Le Château 1	x								579.192	189.672
	Château, Petit-Vivy 4		x							579.689	190.545
	Grange-étable, Chemin de la Fruiterie 5 A	x								578.587	189.624
	Grenier, Route de Grimoine 20 B	x								580.368	191.804
	<b>ISOS</b> cas particulier: Petit et Grand-Vivy										
Bas-Intyamont	<b>ISOS</b> village: Estavannens										
	<b>ISOS</b> village: Villars-sous-Mont										
Bas-Vully	Maison de Steiger, Route Principale 136	x								574.068	200.279
	Maison d'Erlach-Velga, Rue du Château 1	x								573.997	200.236
	Maison de Wattenwyl, Rue du Château 18	x								573.916	200.281

# Schweizerisches Inventar der Kulturgüter von nationaler Bedeutung

Gemeinde	Objekt	Bauten		Sammlungen	Museum	Archiv	Bibliothek	Archäologie	Spezialfälle	x	y
		Einzelobjekt	Objekt mehrteilig								
Bas-Vully (suite)	Mont Vully, oppidum de l'âge du fer ISOS village: Praz							x		573.770	201.490
Belfaux	Eglise Saint-Etienne, Route du Centre 10	x								574.673	185.738
	Manoir de Lanthen-Heid, Route du Centre 35	x								574.330	185.793
Bösingen	Gallo-römischer Komplex, Dorf							x		583.960	193.650
	Landsitz von Vogelshus, Vogelshaus 79-81		x							582.668	191.603
	ISOS Dorf: Bösingen ISOS Weiler: Richterwil										
Bossonnens	Bossonnens, ruines du château et du bourg							x		554.710	152.320
Broc	Barrage de Montsalvens (cf. Châtel-sur-Montsalvens / FR)	x								576.570	162.387
	Chapelle Notre-Dame des Marches, Route des Marches 14 ISOS cas particulier: Broc-Fabrique ISOS cas particulier: Broc-Vieille Cure	x								574.182	160.218

# Inventaire suisse des biens culturels d'importance nationale

Commune	Objet	Edifices		Collections	Musée	Archive	Bibliothèque	Archéologie	Cas spéciaux	x	y
		Objet simple	Objet multiple								
Bulle	Chapelle Notre-Dame de Compassion, Rue du Marché 2 A, 4, 6 A	x								570.867	163.044
	Château baillival, Place du Tilleul 1	x								570.838	162.995
	Halle Landi, Route de la Pâla 101 A	x								569.450	162.830
	Musée gruérien, Rue de la Condémine 25				x					570.889	162.898
	ISOS petite ville / bourg: Bulle										
Bussy (FR)	Eglise Saint-Maurice, Route des Baudèzes 4	x								558.097	187.218
	ISOS village: Bussy (FR)										
Châbles	ISOS cas particulier: Font (Châbles, Font)										
Châtel-Saint-Denis	Eglise Saint-Denis, Chemin de l'Eglise 31	x								558.771	153.189
	ISOS petite ville / bourg: Châtel-Saint-Denis										
	ISOS hameau: Prayoud										
Châtel-sur-Montsalvens	Barrage de Montsalvens (cf. Broc)	x								576.570	162.387
Châtillon (FR)	La Vuardaz, villa gallo-romaine						x			553.500	187.275

# Schweizerisches Inventar der Kulturgüter von nationaler Bedeutung

Gemeinde	Objekt	Bauten		Sammlungen	Museum	Archiv	Bibliothek	Archäologie	Spezialfälle	x	y
		Einzelobjekt	Objekt mehrteilig								
Chairy	Grenier, Route du Centre 21 A	x								553.863	177.813
Corbières	Château baillival, Impasse de la Ville 5 ISOS cas particulier: Corbières	x								574.036	167.733
Corminboeuf	Grenier de la ferme de Schaller, Route du centre 4A	x								574.516	184.229
	Parc «Bois Murat», Le Bugnon	x								573.789	182.254
Cottens (FR)	Grenier, Route de Fribourg 1 A	x								568.742	177.725
Cressier (FR)	Manoir de Reynold, Route du Moos 1 ISOS village: Cressier (FR)	x								577.217	194.224
Cugy (FR)	Eglise Saint-Martin, Grand-Rue 59 A	x								558.351	185.005
Delley-Portalban	Château de Castella, Delley, Route de Portalban 40–40 A		x							564.141	196.198
Dompierre (FR)	ISOS village: Dompierre (FR)										
Düdingen	Bauernhaus, Galmis 6	x								582.879	189.785

## Inventaire suisse des biens culturels d'importance nationale

Commune	Objet	Edifices		Collections	Musée	Archive	Bibliothèque	Archéologie	Cas spéciaux	x	y
		Objet simple	Objet multiple								
<b>Düdingen</b> (Forts.)	Ehemalige Einsiedelei St. Magdalena, Räsch	x								578.244	186.916
	Grandfey-Viadukt (vgl. Granges-Paccot / FR)	x								579.335	186.170
	Landsitz de Boccard, Jetschwil 15	x								581.843	187.206
	Landsitz von Montenach, Balliswil 3, 5		x							579.826	186.406
	Wallfahrtskapelle, St. Wolfgang 25	x								580.748	186.553
	Wallfahrtskapelle Muttergottes, Mariahilf 7	x								582.143	186.479
	<b>ISOS</b> Weiler: Galmis										
<b>ISOS</b> Weiler: Jetschwil											
<b>Echarlens</b>	Eglise Notre-Dame de l'Assomption, Au Village 203	x								572.192	166.367
<b>Estavayer-le-Lac</b>	Chapelle de Rivaz, Grand-Rue 44	x								554.765	188.901
	Chapelle du Sacré-Coeur, Chemin du Sacré-Coeur 2	x								554.957	188.635
	Château de Chenaux, Chemin du Donjon 1	x								555.015	189.100
	Collégiale Saint-Laurent, Place de l'Eglise 1	x								554.876	188.921
	Couvent des Dominicaines, Grand-Rue 3	x								554.981	188.772

# Schweizerisches Inventar der Kulturgüter von nationaler Bedeutung

Gemeinde	Objekt	Bauten		Sammlungen			Archäologie	Spezialfälle	x	y
		Einzelobjekt	Objekt mehrteilig	Museum	Archiv	Bibliothek				
Estavayer-le-Lac (suite)	Fortifications (Enceinte, Porte des Dominicaines, Portes d'Outre-Pont et Camus, Porte de la Thioleyres, Porte de la Rochette, Tour de l'Ecureuil, Tour des Cormontants, Tour de Lombardie, Tour des Dominicaines)		x						554.900	188.900
	(Font) La Vuardaz, villa gallo-romaine						x		553.500	187.275
	Maison de la Dîme, Rue du Musée 13	x							555.007	188.876
	Maison des Sires d'Estavayer, Impasse de Motte-Châtel 8	x							554.840	188.981
	ISOS petite ville / bourg: Estavayer-le-Lac ISOS cas particulier: Font (Châbles, Font)									
Farvagny	Chapelle Notre-Dame, Posat, Chemin de la Glâne 10 A	x							570.535	176.075
	Eglise Saint-Vincent, Farvagny-le-Grand, Place de l'Eglise 1	x							571.530	174.600
Fribourg	Abbaye cistercienne de la Maigrauge et Bibliothèque, Chemin de l'Abbaye 2–8		x			x			578.619	183.222
	Ancien couvent des Augustins, Rue des Augustins 1 / Chemin des Archives 4		x						579.252	183.760

## Inventaire suisse des biens culturels d'importance nationale

Commune	Objet	Edifices		Collections	Musée	Archive	Bibliothèque	Archéologie	Cas spéciaux	x	y
		Objet simple	Objet multiple								
Fribourg (suite)	Ancien Hôtel des Postes et Télégraphes, Square des Places 3	x								578.402	183.727
	Ancienne Commanderie de Saint-Jean, Planche-Supérieure 3, 9		x							578.953	183.577
	Archives de l'Etat de Fribourg, Route des Arsenaux 17					x				577.966	183.042
	Archives de la ville de Fribourg, Rue des Chanoines 1					x				578.969	183.968
	<i>Archives du couvent des cordeliers -&gt; Couvent des Cordeliers</i>										
	<i>Archives du Service archéologique -&gt; Grenier de la Planche</i>										
	Auberge de la Cigogne, Rue d'Or 24	x								579.363	183.678
	Basilique Notre-Dame, Place de Notre-Dame 1	x								578.858	184.010
	Bibliothèque cantonale et universitaire, Collections spéciales, Rue Joseph-Piller 2	x				x	x			578.432	183.969
	<i>Bibliothèque de l'Abbaye de Maigrange -&gt; Abbaye cistercienne de la Maigrange</i>										
<i>Bibliothèque du couvent des cordeliers -&gt; Couvent des Cordeliers</i>											
Cathédrale Saint-Nicolas et Trésor, Rue de la Cathédrale Saint-Nicolas 7	x				x					578.964	183.927

# Schweizerisches Inventar der Kulturgüter von nationaler Bedeutung

Gemeinde	Objekt	Bauten		Sammlungen	Museum	Archiv	Bibliothek	Archäologie	Spezialfälle	x	y
		Einzelobjekt	Objekt mehrteilig								
Fribourg (suite)	Centrale énergétique de la Maigrange, Promenade du Barrage 5		x							579.158	183.063
	Centre paroissial du Christe-Roi, Boulevard de Pérolles 45		x							578.271	182.889
	Cercle de la Grande Société, Grand-Rue 68	x								578.857	183.880
	Chancellerie de l'Etat, Rue des Chanoines 17	x								579.047	183.927
	Chapelle de Lorette, Chemin de Lorette 3	x								579.203	183.353
	Chapelle Saint-Barthélemy dite chapelle de Pérolles, Avenue du Midi 41	x								577.630	183.020
	Château de la Poya, Rue de Morat 44–48		x							578.700	184.775
	Collège Saint-Michel, Rue Saint-Pierre-Canisius 6–10, 20		x							578.571	183.983
	Couvent des Capucins, Rue de Morat 28–32		x							578.645	184.393
	Couvent des Cordeliers, Archives et Bibliothèque, Rue de Morat 4–6		x			x	x			578.777	184.078
	Couvent des Ursulines, Rue de Lausanne 90–92	x								578.480	183.776
	Cure, Rue de la Lenda 1	x								579.185	183.738
	Eglise Saint-Pierre, Avenue Jean-Gambach 6	x								577.738	183.584
	Fabrique de Chocolats Villars, Route de la Fonderie 2, 6		x							578.269	182.616
	Fontaine de la Fidélité, Rue des Forgerons	x								579.456	183.738
	Fontaine de la Force, Escaliers du Court-Chemin	x								578.786	183.734



## Inventaire suisse des biens culturels d'importance nationale

Commune	Objet	Edifices		Collections	Musée	Archive	Bibliothèque	Archéologie	Cas spéciaux	x	y	
		Objet simple	Objet multiple									
Fribourg (suite)	Fontaine de la Samaritaine, Rue de la Samaritaine	x								579.279	183.647	
	Fontaine de la Vaillance, Rue des Chanoines	x								579.009	183.910	
	Fontaine de Sainte-Anne, Place du Petit-Saint-Jean	x								579.297	183.633	
	Fontaine de Saint-Georges, Place de l'Hôtel-de-Ville	x								578.803	183.862	
	Fontaine de Saint-Jean, Planche-Supérieure	x								578.951	183.543	
	Fontaine de Samson, Place de Notre-Dame	x								578.859	183.985	
	Fontaine Jo Siffert, Grand-Places	x								578.280	183.500	
	Fortifications (Enceinte, Porte de Berne, Tour Rouge, Tour des chats, Porte de Gottéron, Tour du Dürrenbühl, Porte de Bourguillon, Porte de Maigrauge, Tour Henri, Tour d'Aigroz, Tour Curtil Novels, Grand Boulevard, Tour des Rasoirs, Porte de Morat)		x								579.000	184.000
	Funiculaire Neuveville-Saint-Pierre								x		578.534	183.673
	Grenier de Derrière-Notre-Dame et Musée Gutenberg, Musée suisse des arts graphiques et de la communication, Place Notre-Dame 14–16	x				x					578.877	184.051
	Grenier de la Planche, Archives et collections du Service archéologique cantonal, Planche-Supérieure 13	x					x				579.023	183.532
	Habitation, Rue de la Neuveville 48	x									578.796	183.704
	Habitation, Rue d'Or 7	x									579.318	183.695


# Schweizerisches Inventar der Kulturgüter von nationaler Bedeutung

Gemeinde	Objekt	Bauten		Sammlungen	Museum	Archiv	Bibliothek	Archäologie	Spezialfälle	x	y
		Einzelobjekt	Objekt mehrteilig								
Fribourg (suite)	Hôpital des Bourgeois, Rue de l'Hôpital 2		x							578.305	183.857
	Hôtel de Ville, Place de l'Hôtel-de-Ville 2	x								578.809	183.838
	Hôtel Ratzé et Musée d'art et d'histoire, Rue de Morat 12–14	x			x					578.700	184.104
	Immeuble de rapport Sallin, Boulevard de Pérolles 39	x								578.257	182.953
	Les Arcades, Place des Ormeaux 1	x								578.803	183.936
	Maison, Rue d'Or 13	x								579.338	183.702
	Maison d'Alt, Place de l'Hôtel-de-Ville 1	x								578.834	183.879
	Maison de Castella, Rue Pierre-Aeby 3	x								578.770	183.953
	Maison de Fégly-d'Estavayer dite Vicarino, Rue des Alpes 14	x								578.571	183.778
	Maison de François-Prosper de Castella, Grand-Rue 55	x								578.988	183.867
	Maison de Gottrau dite Les Tornalettes, Grand-Rue 67	x								578.892	183.881
	Maison de Jean-François d'Ammann de Macconens, Grand-Rue 59	x								578.939	183.880
	Maison de Lanthen-Heid, Grand-Rue 56	x								578.974	183.870
	Maison de Reyff, Grand-Rue 10	x								578.883	183.841
	Maison de Reyff de Cugy, Grand-Rue 14	x								578.919	183.843
	Maison de Techtermann, Rue de Zaehringen 13	x								579.145	183.792

## Inventaire suisse des biens culturels d'importance nationale

Commune	Objet	Edifices		Collections	Musée	Archive	Bibliothèque	Archéologie	Cas spéciaux	x	y	
		Objet simple	Objet multiple									
Fribourg (suite)	Maison de Nicolas Kuenlin, Rue des Augustins 2	x								579.211	183.731	
	Maison des tanneurs Reyff, Rue de la Samaritaine 16	x								579.230	183.673	
	Maison Fégely (?) dite tannerie Deillon, Rue de la Neuveville 46	x								578.790	183.704	
	Monastère de la Visitation, Rue de Morat 16–18		x							578.655	184.177	
	Monastère des Capucines de Montorge, Chemin de Lorette 8–10		x							578.864	183.339	
	<i>Musée d'art et d'histoire -&gt; Hôtel Ratzé</i>											
	<i>Musée Gutenberg -&gt; Grenier de Derrière-Notre-Dame</i>											
	Piscine de la Motta, Chemin des Bains 8	x									578.650	183.498
	Pont de Berne, Place du Petit-Saint-Jean / Rue des Forgerons	x									579.417	183.715
	Pont de Saint-Jean, Rue de la Neuveville / Planche-Supérieure	x									578.880	183.620
	Pont du Gottéron, Route de Bourguillon	x									579.636	183.727
	Pont du Milieu, Planche-Inférieure / Place du Petit-Saint-Jean	x									579.292	183.530
	Université Miséricorde, Avenue de l'Europe 20		x								578.105	183.936
Vieille ville							x			579.128	183.863	

# Schweizerisches Inventar der Kulturgüter von nationaler Bedeutung

Gemeinde	Objekt	Bauten		Sammlungen	Museum	Archiv	Bibliothek	Archäologie	Spezialfälle	x	y
		Einzelobjekt	Objekt mehrteilig								
Fribourg (suite)	Villa Mayer, Avenue Jean-Gambach 24	x								577.916	183.850
	ISOS ville: Fribourg										
	ISOS cas particulier: Bourguillon										
	ISOS cas particulier: Vallon du Gottéron										
Givisiez	Manoir d'Affry et atelier de la sculptrice Marcello, Place d'Affry 7	x								576.305	184.690
Gletterens	 Patrimoine mondial de l'UNESCO «Sites palafittiques préhistoriques autour des Alpes» (depuis 2011): Les Grèves										
Grandvillard	Ferme, Route de la Grande-Charrière 32	x								573.056	154.517
	Habitation, Route de la Gare 10	x								572.866	154.499
	Maison des Comtes, Rue Saint-Jacques 25	x								572.911	154.370
	Maison du Banneret, Chemin Pierre-de-la-Tinaz 2	x								573.162	153.987
	Rangée d'habitations et ruraux, Route du Banneret 49–51		x							573.087	154.074
	ISOS village: Grandvillard										


## Inventaire suisse des biens culturels d'importance nationale

Commune	Objet	Edifices		Collections				x	y
		Objet simple	Objet multiple	Musée	Archive	Bibliothèque	Archéologie		
<b>Granges-Paccot</b>	Viaduc de Grandfey (cf. Düdingen)	x						579.335	186.175
<b>Gregg</b>	Greggspitz, station lacustre						x	573.450	196.700
	Turmspeicher, Bureliweg 1 A	x						573.793	195.677
	 Patrimoine mondial de l'UNESCO «Sites palafittiques préhistoriques autour des Alpes» (depuis 2011): Greggspitz								
<b>Gruyères</b>	Ancienne Chartreuse de la Part-Dieu, La Part-Dieu 306		x					567.684	160.725
	Château des comtes de Gruyère, Rue du Château 10		x	x				572.818	159.327
	Château Saint-Germain, Rue du Château 2	x						572.696	159.260
	Fortifications (Murs de la ville, Tour Chupya-Bârba, Charrière des Morts, Belluard)		x					572.600	159.140
	Grange du Laviau, Route de Saussivue 73 A	x						572.751	158.854
	Habitation, Rue du Bourg 7	x						572.550	159.174
	Habitation, Rue du Bourg 39	x						572.622	159.239
	Maison dite de Chalamala, Rue du Bourg 47	x						572.644	159.265
	<b>ISOS</b> petite ville / bourg: Gruyères								
<b>ISOS</b> cas particulier: La Part-Dieu									

# Schweizerisches Inventar der Kulturgüter von nationaler Bedeutung

Gemeinde	Objekt	Bauten		Sammlungen	Museum	Archiv	Bibliothek	Archäologie	Spezialfälle	x	y
		Einzelobjekt	Objekt mehrteilig								
Hauterive (FR)	Abbaye cistercienne d'Hauterive, Chemin de l'Abbaye 17–19		x							575.487	179.252
	Chapelle votive du Sacré-Coeur, Route de Matran 29	x								573.740	179.076
	Châtillon-sur-Glâne, station de l'âge du fer							x		576.210	181.380
	Pont de la Glâne (cf. Villars-sur-Glâne / FR)	x								576.147	181.576
	Pont et chapelle de Sainte-Apolline (cf. Villars-sur-Glâne / FR)		x							575.401	181.510
	ISOS cas particulier: Hauterive (FR)										
Hauteville	Ferme, Route de l'Eglise 47	x								574.447	168.826
Haut-Intyamon	Ancienne Auberge de la Croix-Blanche à Montbovon, Village 10	x								569.774	148.607
	Chalet d'alpage, Albeuve, En Lys 215	x								566.061	149.758
	Ferme, Montbovon, Bellegardes 207 A	x								570.095	148.983
	Fontaine, Lessoc, Au Village 66	x								571.100	150.463
	Maison de François Fracheboud, Lessoc, Au Village 18	x								571.129	150.415
	ISOS village: Lessoc										
ISOS village: Neirivue											

# Inventaire suisse des biens culturels d'importance nationale

Commune	Objet	Edifices		Collections			Musée	Archive	Bibliothèque	Archéologie	Cas spéciaux	x	y
		Objet simple	Objet multiple										
<b>Haut-Intyamou</b> (suite)	<b>ISOS</b> cas particulier: Montbovon												
<b>Haut-Vully</b>	Maison de W. J. Merz, Môtier, Route du Lac 301	x										571.549	199.039
	Maison Gatschet, Môtier, Route du Lac 95		x									573.169	199.816
	Maison Les Rondas, Guévaux, Route du Lac 361		x									571.049	198.686
	 Patrimoine mondial de l'UNESCO «Sites palafittiques préhistoriques autour des Alpes» (depuis 2011): Môtier I												
	<b>ISOS</b> village: Môtier												
<b>Heitenried</b>	Pfarrkirche St. Michael, Dorfstrasse 30	x										589.436	186.278
<b>Jaun</b>	Statthalterhaus, Dorfstrasse 15–17	x										162.270	162.270
	Bauernhaus, Jaunpassstrasse 5	x										588.571	162.169
	<b>ISOS</b> Dorf: Jaun												
<b>Kerzers</b>	Stellwerk, Bahnhofplatz 1 C	x										581.267	202.692
	<b>ISOS</b> Verstädtertes Dorf: Kerzers												

# Schweizerisches Inventar der Kulturgüter von nationaler Bedeutung



Gemeinde	Objekt	Bauten		Sammlungen	Museum	Archiv	Bibliothek	Archäologie	Spezialfälle	x	y
		Einzelobjekt	Objekt mehrteilig								
La Roche	Ferme, Vers les Roulin 52	x								577.806	172.506
La Verrerie	Eglise Saint-Loup, Le Crêt, Le Crêt 1	x								559.500	162.111
Le Mouret	Ancienne Cure, Praroman, Route de l'Eglise 72	x								580.096	177.829
	Ferme, Praroman, Route de l'Eglise 57	x								579.952	177.805
	ISOS cas particulier: La Riedera										
Léchelles	Manoir de Gottrau, Route de Payerne 5	x								567.715	186.442
Les Montets	Eglise paroissiale de la Sainte-Trinité, Montet, Au Village 8	x								556.508	185.141
Lurtigen	ISOS Dorf: Lurtigen										
Marsens	Château baillival, Vuippens, Rue des Châteaux 27	x								572.400	167.520
	Chapelle Saint-Ignace, Route de la Rotonde 20	x								571.385	167.224
	Ferme Philiponna, Vuippens, Place Saint-Sulpice 6	x								572.010	167.638
	ISOS cas particulier: Vuippens										



## Inventaire suisse des biens culturels d'importance nationale

Commune	Objet	Edifices		Collections	Musée	Archive	Bibliothèque	Archéologie	Cas spéciaux	x	y
		Objet simple	Objet multiple								
<b>Massonnens</b>	Eglise Saint-Maurice, Sus la Vellaz 84	x								564.406	172.265
<b>Mézières (FR)</b>	Château, Route de l'Eglise 12	x								560.826	169.927
	Eglise Saint-Pierre-au-Liens, Route de l'Eglise 10	x								560.809	169.904
	<b>ISOS</b> village: Mézières (FR)										
<b>Montagny (FR)</b>	Eglise Notre-Dame, Montagny-les-Monts, Route du Pavement 24	x								565.922	184.488
	<b>ISOS</b> cas particulier: Montagny-les-Monts										
<b>Muntelier</b>	Herrenhaus von Ernst, Hauptstrasse 44	x								576.037	198.298
	Platzbünden, Dorf, Fischergässli, Seeweg, Strandweg, Dorfmatte, Fasnacht-Rohr, prähistorische Seeufersiedlungen						x			576.050	198.415
	<b>ISOS</b> Dorf: Muntelier										
<b>Murist</b>	Eglise Saint-Pierre, Place de l'Eglise 1	x								551.803	182.333
	La Molière, ruines du château et du bourg						x			552.920	183.160

# Schweizerisches Inventar der Kulturgüter von nationaler Bedeutung

Gemeinde	Objekt	Bauten		Sammlungen			Archäologie	Spezialfälle	x	y
		Einzelobjekt	Objekt mehrteilig	Museum	Archiv	Bibliothek				
Murten	Bauernhaus, Erli 2	x							579.508	200.782
	Befestigungsanlagen (Kesselturm, Berntor, Pulverturm, Katzenturm, Pfaffenturm, Kleiner Schimmel, Schimmelturm, Roter Turm, Schlossgassturm, Schaalturm, Touralette, Kirchturm, Stadtmauer)		x						575.600	197.640
	Grosshaus, Hauptgasse 43	x							575.552	197.576
	Rathaus, Rathausgasse 17	x							575.456	197.570
	Schloss Löwenberg, Löwenberg 45	x							577.088	198.701
	 UNESCO Welterbe «Prähistorische Pfahlbauten um die Alpen» (seit 2011): Segelboothafen									
<b>ISOS</b> Kleinstadt / Flecken: Murten										
Noréaz	 Patrimoine mondial de l'UNESCO «Sites palafittiques préhistoriques autour des Alpes» (depuis 2011): Praz des Gueux									
Oberschrot	<b>ISOS</b> Dorf: Plaffeien (Oberschrot, Plaffeien)									
Pierrafortscha	Chalet de Diesbach, Route de la Schürra 15	x							579.585	182.026

## Inventaire suisse des biens culturels d'importance nationale

Commune	Objet	Edifices		Collections	Musée	Archive	Bibliothèque	Archéologie	Cas spéciaux	x	y
		Objet simple	Objet multiple								
Pierrafortscha (suite)	Grénier du Château d'En-Haut, Granges-sur-Marly, Route de Pierrafortscha 1A	x								579.685	181.538
	ISOS hameau: Granges-sur-Marly										
	ISOS hameau: Villars-sur-Marly										
Plaffeien	Pfarrkirche Maria Geburt, Im Dorf 1	x								588.317	176.806
	ISOS Dorf: Plaffeien (Oberschrot, Plaffeien)										
Pont-en-Ogoz	Ferme, Route de la Tour 35	x								572.513	170.932
	Ruines du château et du bourg de Pont-en-Ogoz							x		574.110	171.960
Riaz	L'Etrey, villa gallo-romaine							x		570.780	166.080
	Maison paysanne, Rue de la Roulema 10	x								571.156	165.438
Romont (FR)	Abbaye cistercienne de la Fille-Dieu, La Fille-Dieu 1		x							560.904	172.327
	Château, Vitromusée et Centre suisse de recherche et d'information sur le vitrail, Rue du Château 108		x		x					560.231	171.616

# Schweizerisches Inventar der Kulturgüter von nationaler Bedeutung

Gemeinde	Objekt	Bauten		Sammlungen			Archäologie	Spezialfälle	x	y
		Einzelobjekt	Objekt mehrteilig	Museum	Archiv	Bibliothek				
Romont (FR) (suite)	Collégiale Notre-Dame de l'Assomption, Rue de l'Eglise 81	x							560.204	171.717
	Fortifications (Enceinte, Tour à Boyer, Tour de Billens, Tour du Sauvage, Tour de Fribourg)		x						560.200	171.700
	<i>Musée suisse du vitrail -&gt; Château</i> ISOS petite ville / bourg: Romont (FR)									
Rossens (FR)	Site d'Illens, Auge du Château		x				x		574.920	176.430
Rue	Château baillival, Le Château 1		x						552.802	163.379
	Maison de Maillardoz de Prez, Rue du Casino 35	x					x		552.851	163.365
	ISOS petite ville / bourg: Rue ISOS village: Promasens									
Sâles	ISOS hameau: Rueyres-Treyfayes									
Salvenach	Altes Schulhaus, Hauptstrasse 81	x							577.994	195.779
	ISOS Dorf: Salvenach									

## Inventaire suisse des biens culturels d'importance nationale

Commune	Objet	Edifices		Collections	Musée	Archive	Bibliothèque	Archéologie	Cas spéciaux	x	y
		Objet simple	Objet multiple								
<b>Schmitten (FR)</b>	Bauernhaus des Wirtes Wilhelm Vonlanthen, Bahnhofstrasse 1	x								585.481	189.449
	Pfarrkirche Kreuzauffindung, Gwattstrasse 1	x								585.550	189.473
<b>Sévaz</b>	Tudinges, atelier de métallurgistes de l'âge du fer							x		556.900	186.900
Siviriez	<b>ISOS</b> village: Chavannes-les-Forts										
<b>St. Ursen</b>	Bauernhaus von Joseph von der Weid, Römerswil 5		x							580.982	182.716
	Ofenhaus, Geretach 2 B	x								587.118	180.956
<b>Surpierre</b>	Château baillival, Le Château 1	x								556.072	177.259
<b>Tafers</b>	Pfarrkirche St. Martin, Kirchweg 3		x							583.140	184.880
	Sigristenhaus, Kirchweg 2	x								583.085	184.897
<b>Torny</b>	Château de Diesbach, Torny-le-Grand, Au Château 4	x								563.881	180.222
	Château Grisot de Forel avec parc, Middel, A Middel 21		x							562.414	179.817
	<b>ISOS</b> hameau: Torny-le-Petit										

# Schweizerisches Inventar der Kulturgüter von nationaler Bedeutung

Gemeinde	Objekt	Bauten		Sammlungen						x	y
		Einzelobjekt	Objekt mehrteilig	Museum	Archiv	Bibliothek	Archäologie	Spezialfälle			
Treyvaux	Ancienne Eglise Saint-Pierre, Chemin de Vers-Saint-Pierre 72 A	x								575.316	176.170
	Ferme, Le Pré de la Maison 12	x								577.053	175.196
Val-de-Charmey	(Cerniat/FR) Chartreuse de la Valsainte, La Valsainte 196–199		x							580.889	166.487
	(Charmey) Chalet d'alpage, Le Lapé 320	x								583.890	157.060
	(Charmey) Chalet d'alpage, Pra de La Monse 249	x								578.400	162.091
	ISOS cas particulier: La Valsainte										
Vallon	Eglise Saint-Pierre, Carignan 3	x								563.146	191.789
	Sur Dompierre, villa gallo-romaine						x			563.280	191.820
Villarsel-sur-Marly	Ferme de la Commanderie de Saint-Jean, Chemin de Villarsel 83	x								579.819	178.793
	ISOS hameau: Villarsel-sur-Marly										
Villars-sur-Glâne	Ferme de la campagne de Chollet au Guintzet, Avenue Jean-Paul II 16	x								577.233	183.813

## Inventaire suisse des biens culturels d'importance nationale

Commune	Objet	Edifices		Collections	Musée	Archive	Bibliothèque	Archéologie	Cas spéciaux	x	y
		Objet simple	Objet multiple								
<b>Villars-sur-Glâne</b> (suite)	Pont de la Glâne (cf. Hauterive / FR), Route de la Glâne	x								576.147	181.576
	Pont et chapelle de Sainte-Apolline (cf. Hauterive / FR), Chemin des Auges		x							575.401	181.510
<b>Villarvolard</b>	Maison Repond, Au Village 169	x								574.603	166.119
	<b>ISOS</b> village: Villarvolard										
<b>Villorsonnens</b>	Eglise Saint-Pierre, Orsonnens, Au Village 78	x								565.990	174.124
	<b>ISOS</b> village: Orsonnens										
Vuissens	<b>ISOS</b> village: Vuissens										
<b>Vuisternens-devant-Romont</b>	Ferme, Route de Villariaz 11	x								561.203	167.438
<b>Wünnewil-Flamatt</b>	Herrensitz de Weck, Bluemisberg 3	x								588.500	191.260
	Kapelle St. Beatus, Sensebrück 21	x								589.399	193.463
	Wohnbauten Flamatt 1 und 2, Neueneggstrasse 6–10		x							590.163	193.271
	Zollhaus, Sensebrück 14	x								589.416	193.491
	<b>ISOS</b> Spezialfall: Sensebrücke										

# Schweizerisches Inventar der Kulturgüter von nationaler Bedeutung

Gemeinde	Objekt	Bauten	Einzelobjekt	Objekt mehrteilig	Sammlungen	Museum	Archiv	Bibliothek	Archäologie	Spezialfälle	x	y
----------	--------	--------	--------------	-------------------	------------	--------	--------	------------	-------------	--------------	---	---

Die Änderungen für 2014 sind blau gekennzeichnet / En bleu, les changements pour 2014.

Hinweis:

Als Zusatzinformation werden auch die in Kraft gesetzten Ortsbilder von nationaler Bedeutung aufgeführt (ISOS; Stand: 1. März 2014).

Indication:

A titre d'information on mentionne également les sites construits d'importance nationale complémentaire (ISOS; état: 1 mars 2014).

Stand / Etat: 1.3.2014