



Aruba

Birdlife Conservation

Aruba, 24 februari 2013

Onderwerp: verzoek bescherming natuurgebieden

Aan de Ministerraad d.t.k.v. de Minister President van Aruba, mr. Mike Eman.

Zeer geachte Minister President en de Ministerraad van Aruba,

Op 13 september 2012 diende Aruba Birdlife Conservation een verzoek in bij het Parlement van Aruba om bepaalde natuurgebieden van ons eiland te beschermen. Dit gebeurde op verzoek van de verschillende fracties in het parlement. Het verzoek is aan dit schrijven toegevoegd.

Op 6 februari 2013 dienden twaalf leden van het parlement van de Fractie AVP tijdens de openbare zitting gehouden op die datum een motie in, volgnummer IS/378/12-13, bekend als motie nummer 5. De stemming uitgebracht op deze motie betreft 21 stemmen voor en 0 stemmen tegen en wordt alszodanig door alle leden van het parlement gedragen.

Het parlement verzoekt de regering middels deze motie om de in het verzoek van 13 september 2012 aangegeven natuurgebieden binnen drie maanden per landsbesluit te beschermen en deze bij het Parke Nacional Arikok onder te brengen. Zowel de motie als de stemming hierop zijn ook aan dit schrijven toegevoegd.

Naar aanleiding van het voorestaande richt Aruba Birdlife Conservation zich tot u met een verzoek alsmede een voorstel.

Het verzoek.

Aruba Birdlife Conservation verzoekt u alsmede uw collega's van de Ministerraad om de petitie van 13 september 2013 cq. motie nummer 5 als voren beschreven te bekrachtigen om zodoende de aangegeven natuurgebieden te beschermen en bij Parke Nacional Arikok onder te brengen en zodoende deze natuurgebieden veilig te stellen voor toekomstige generaties.

Een positieve beslissing uwerzijds past onder meer perfect in uw beleid jegens duurzaamheid, groene energie alsmede de kwaliteitswaarborg van het product Aruba.

Het voorstel.

In april 2013 zal er een troonswisseling plaatsvinden in onze Koninkrijk. Gezien de liefde van ons Koninklijk huis voor de natuur zou het een bijzondere en unieke geste zijn van het Land Aruba om ter gelegenheid van de troonswisseling de aangegeven gebieden officieel als natuurgebieden bij Parke Nacional Arikok onder te brengen. Zodoende zal onze troonopvolger tijdens zijn geplande bezoek in november 2013 de nieuwe beschermde natuurgebieden ook kunnen bezoeken. Wij hopen dat u zowel het verzoek als het voorstel zult inwilligen.

Met gevoelens van hoogachting,



Greg Peterson
Voorzitter



Annette Peterson-Bredie
Secretaris

Copie conform:

- Parlement van Aruba
- Parke Nacional Arikok

mobc no 5

OV# 38

6-2-13

AVP



STATEN VAN ARUBA

Ingek. 06 FEB 2013

Volgnr.: IS/378/12-13

STATEN VAN ARUBA

MOCION

Parlamento di Aruba den un reunion publico awe 6 di februari 2013;

Considerando;

- cu Gobierno di Aruba kier hiba un maneho duradero riba tereno di energia, medio ambiente y naturalesa;
- cu ta responsabilidad di tur cu ta biba na Aruba pa conserva nos pais pa nos futuro generacion;
- cu por medio di nos Ruimtelijke Ontwikkeling Plan (ROP), Gobierno por declara areanan di naturalesa como areanan protegi;
- cu Aruba Birdlife Conservation a entrega un carta di peticion fecha dia 13 di september 2012 na Parlamento di Aruba pa nos conserva y proteha diferente areanan di nos naturalesa;
- cu areanan declara como 'natuurgebieden' ta wordo maneha y protegi dor di Parke Nacional Arikok;
- cu Parlamento di Aruba ta di acuerdo pa honra e peticion fecha dia 13 di september 2012 di Aruba Birdlife Conservation;

Ta urgi Gobierno;

- pa dentro di 3 luna declara e areanan specifico den e peticion fecha dia 13 di september 2012 di Aruba Birdlife Conservation como areanan protegi;
- pa encarga Parke Nacional Arikok cu e maneho di e areanan aki;
- pa formalisa esaki por medio di un landsbesluit;

Y ta pasa pa orden di dia.

IS Openbare Vergadering 2012-2013 / 378

Zittingsjaar	IS/12-13
Volgnummer	378
Volgnummer	IS/12-13/0378
Onderwerp	Motie no. 5 v/d Fractie-AVP mbt Besluit om binnen 3 mnd de omgeving te Urirama van Aruba Birdlife Conservation te beschermen; Parke Nacional Arikok met het beheer van dit omgeving te belasten en dit via een Landsbesluit te formaliseren
Soort stuk	Motie (aangenomen)
Kenmerk	
Afkomstig van	Fractie AVP
Naam Contactpersoon	
Adres	LG smith Blvd 72
Woonplaats	Oranjestad
Land	Aruba
E-mail	
Registratie datum	06 feb 2013 12:53:44
Ontvangstdatum	06 feb 2013
Datum document	06 feb 2013
Voorstel	
Datum Openbare vergadering	
Openbare verg. #	2
Beslissing	
Gezien door Voorzitter	0
Gezien door Griffier	0
Afgehandeld (J/N)	N
Dossier	MOTIE-014
Lokatie	B
Muteerder	Flanegin, Liesje
Laatst gewijzigd op	06 feb 2013


Reeds uitgedeeld gedurende OV# 38, dd. 06 februari 2012

Hoofdelijke Stemming: Ja.

Stemmotivering:

1. dhr.ing. E. Briesen, 2. mw.mr. X.J. Ruiz-Maduro, 3. dhr. J.D. Yrausquin, 4. dhr. M.A. Tromp, 5. dhr. D.R. Rasmijn, 6. dhr. A.M. Sneek, 7. mw.drs. M.J. Lopez-Tromp, 8. mw. drs. M.G. Wyatt-Ras, 9. dhr. mr. A.C.G. Bikker, 10. dhr. A.R. Croes, 11. mw.mr. E.C. Wever-Croes, 12. dhr. drs. P.T.F. Croes, 13. dhr. drs. G.R. Herde, 14. dhr. mr. J.E. Thijsen, 15. dhr. drs. C.A.S.D. Wever, 16. mw.mr. D.G. Croes

Stemming Motie no. 5: 21 Voor en 0 Tegen - Aangenomen



Aruba

Birdlife Conservation

Aruba, 13 september 2012.

Onderwerp: verzoek beschermen natuurgebieden.

Aan het Parlement van Aruba,
d.t.k.v. drs. Paul Croes, Voorzitter

Zeer geachte leden van het Parlement van Aruba,

Op verzoek van de verschillende fracties in het parlement van Aruba naar aanleiding van de voordracht van Stichting Aruba Birdlife Conservation gehouden tijdens de openbare zitting over het tweede windmolenpark in Aruba in Mei 2012, doen wij u middels deze ons reeds aangedragen verzoek om een aantal natuur gebieden op Aruba te beschermen en deze de status te geven onderdeel te worden van het Nationale Park Arikok.

Wij verkeren in de hoop dat u bereid bent de in dit document aangedragen gebieden te redden als nationale beschermde natuur gebieden voor toekomstige generaties.

Wij zijn altijd bereid een nadere toelichting te geven mocht u daar behoefte aan hebben.

Met gevoelens van hoogachting,



Greg Peterson
Voorzitter



Annette Peterson-Bredie
Secretaris

Verzoek van Aruba Birdlife Conservation

De regering beaamt 'Going Green' als een speerpunt in haar beleid. Going Green behelst niet alleen facetten van groene energie, maar ook milieu en natuurbescherming. Het programma van de regering op het gebied van groene energie is in uitvoering. Recentelijk heeft de regering ook stappen genomen om illegale dumps en het wildstorten van afval een halt toe te roepen. De zwakste schakel in het 'going green' streven van de regering ligt thans op het gebied van de natuurbescherming. In de praktijk is de balans tussen projectontwikkeling/bouwactiviteiten versus zorgvuldig behoud van natuurlijk erfgoed helaas doorgeslagen ten nadele van de Arubaanse natuur.

Aruba Birdlife Conservation pleit er derhalve voor om de volgende gebieden een bijzonder status van bescherming toe te kennen. De gebieden zijn:

- California Duinen
- IBA¹ Tierra Del Sol
- Saliña Malmok
- Saliña Palmbeach
- IBA Bubaliplas
- Sero Teishi
- Ramsar gebied: Spaans Lagoen en Mangel Halto
- Rooi Bringamosa
- Rooi Taki
- Rooi Manoonchi
- IBA Rifeilanden Oranjestad
- Mangrove gebieden zoals aangegeven in bijlage op pagina's 4 en 5
- Rooi Lamunchi
- Saliña Sabaneta
- IBA Rifeilanden San Nicolas
- Strook aan zee Seroe Colorado

In de natuurgebieden bijlage staan deze gebieden weergegeven in kaarten afkomstig uit het Ruimtelijke Ontwikkelingsplan. Ook is er een bijlage toegevoegd met een schematische overzicht van het overheidsbeleid deze locaties

Het ROP.

Het Ruimtelijk Ontwikkelingsplan (ROP) voor Aruba werd in mei 2009 bij Landbesluit vastgesteld. Het is landsbeleid, dat de overheid richting geeft bij de ontwikkeling van inzichten met betrekking tot de ruimtelijke

¹ IBA = Important Bird Area

inrichting van het Land Aruba. Het beschrijft de onderliggende overheidsintenties bij de keuzes die gemaakt worden.

De planvisie is gebaseerd op Agendapunt 21 van de Verenigde Naties: 'Het realiseren van een integrale, duurzame en evenwichtige (her)ontwikkeling van Aruba.' In ruimtelijke zin gaat het om vrijwaring van een leefbare ruimte, gebaseerd op draagkracht en kwaliteit, zonder een wissel te trekken op keuzemogelijkheden van volgende generaties.

Een evenwichtige (her)ontwikkeling veronderstelt bijvoorbeeld zorgvuldige afwegingen bij het bestemmen van terreinen, daarbij rekening houdend met alle mogelijke belangen die aan de orde zijn. Natuurlijke kwaliteit is er daar een van, economische groeimogelijkheid een andere. Het algemene belang van het Land is hierbij leidend en soms is dit in strijd met een individueel belang. Dat dit tot spanningen leidt in een land als Aruba met een relatief klein oppervlak gekoppeld aan een hoge bevolkingsdichtheid behoeft geen betoog.

Het ROP is tot stand gekomen met inhoudelijke steun van relevante overheidsvertegenwoordigers (Plan Overleg Commissie-POC). De Raad van de Ruimtelijke Ontwikkeling (RRO) trad op als onafhankelijk adviesorgaan. Het Concept ROP werd ter inzage gelegd waarmee eenieder de mogelijkheid had op het plan te reageren. Daarmee is het als een maatschappelijk breed gedragen beleidsdocument te bestempelen.

De brochure ROP Aruba 2009 stelt: 'Het is nodig om landsdelen of districten te beschermen die grote betekenis hebben voor Aruba. Het zijn vitale gebieden voor de diversiteit, de identiteit en de natuurlijke kwaliteit'.

In het ROP zijn de zones (hoofdstedelijk gebied, stedelijk gebied, woonkernen, landelijk gebied, groen gebied en natuurgebied, de mariene zones even buiten beschouwing gelaten) omschreven met intenties en bijbehorende beleidsrichtlijnen.

Onderstaand schema toont aan dat beoogde gebieden in wezen reeds behoren tot de zones die door de overheid beschouwd worden als gebieden van de uitzonderlijke natuurlijke kwaliteit. Hier dient met de grootst mogelijke omzichtigheid mee omgegaan te worden en nieuwe elementen moeten worden geweerd.

Verzoek Stichting Aruba Birdlife Conservation.


Het ROP laat duidelijk zien dat er goed is nagedacht over het beschermen van bepaalde gebieden van ons eiland. Onze natuur gebieden staan echter in de praktijk continu onder druk mede door toenemende terreinschaarste en inefficiënt grondgebruik en dienen op een bijzondere wijze beschermd te worden om te voorkomen dat deze voor toekomstige generaties bewaard kunnen blijven. De Stichting Aruba Birdlife Conservation verzoekt u de aangedragen gebieden de status van national park toe te kennen.

Bijlagen:

- ROP schematische overzicht overheidsbeleid locaties
- Te beschermen Natuurgebieden

ROP ZONE	OVERHEIDSBELEID	LOCATIES
Natuurgebied	<p>Gericht op behoud en versterken van natuurlijke waarden</p> <ul style="list-style-type: none"> • Mogelijkheden tot extensief recreatief medegebruik mits geen schade wordt toegebracht aan natuurlijke kwaliteit • Duidelijk gemarkeerde routes voor voetgangers, autos, ruiters • Nieuwe bebouwing weren 	<ul style="list-style-type: none"> • California zandduinen • IBA Tierra Del Sol • Rooi Taki • Rooi Bringamosa • RAMSAR gebied Spaans Lagoen + Mangel Halto • Sero Colorado • Rifeilanden Oranjestad • Mangroven • Rifeilanden San Nicolas
Groengebied	<p>In veel gevallen bufferzones waarbij behoud van natuurlijke kwaliteit voorop staat.</p> <ul style="list-style-type: none"> • Recreatief medegebruik is toegestaan • Bebouwing is niet toegestaan m.u.v. bebouwing ten dienste van recreatief medegebruikt • De 'natte infrastructuur' (rooien, salinas, tanki's wetlands) dient op waard geschat t.b.v. opvangcapaciteit • Rooien vrijhouden van bebouwing • Grotere rooien inzetten als onderdeel van landschapsbehoud • De natuurlijke waarde van de natte infrastructuur versterken als grondslag voor variatie aan flora en fauna 	<ul style="list-style-type: none"> • Rooi Lamunchi • Rooi Manonchi • IBA Bubaliplas • RAMSAR gebied Spaans Lagoen + Mangel Halto
Landelijk gebied	<p>Gericht op behoud en versterken van de karakteristiek van de campo</p> <ul style="list-style-type: none"> • Lage bebouwingsdichtheid • Geen uitbreiding wegennet • Bijdrage aan toeristisch product Aruba 	<ul style="list-style-type: none"> • Sero Teishi
Zeezone 'maritiem natuureservaat'	<p>Hoogste gaad van bescherming is noodzakelijk</p>	<ul style="list-style-type: none"> • Rifeilanden Oranjestad • Mangroves Pos Chiquito • IBA Rifeilanden San Nicolas
Zeezone 'rustgebieden, rifzones met passieve recreatie	<p>Bijzonder kwetsbare gebieden met belangrijke ecologische functies</p> <ul style="list-style-type: none"> • Geen recreatief medegebruik toegestaan m.u.v. Palm Island en Renaissance Island • Rustieke atmosfeer behouden en versterken • Groei mangrove bevorderen 	<ul style="list-style-type: none"> • Mangroves en rifeilanden Savaneta • RAMSAR gebied Spaans Lagoen + Mangel Halto • Mangroves en rifeilanden Parkietenbos en Kas di Paloma
Mangrovebossen	<p>Zie 'Natuurgebied' + 'Zeezone 'rustgebieden + rifzones met passieve recreatie' + 'Zeezone 'maritiem natuureservaat''</p>	<ul style="list-style-type: none"> • Mangroves en rifeilanden Savaneta • Mangroves en rifeilanden Parkietenbos en Kas di Paloma • Mangroves Pos Chiquito • RAMSAR gebied Spaans Lagoen + Mangel Halto
Salinas en wetlands	<ul style="list-style-type: none"> • Opslagcapaciteit handhaven • Rooien vrijhouden van bebouwing • Grotere rooien inzetten als onderdeel van landschapsbehoud • De natuurlijke waarde van de natte infrastructuur versterken als grondslag voor variatie aan flora en fauna 	<ul style="list-style-type: none"> • IBA Tierra Del Sol • Saliña Malmok • IBA Bubaliplas • RAMSAR gebied Spaans Lagoen + Mangel Halto • Saliña di Palmbeach • Saliña Savaneta

PLANKAART RUIMTELIJK ONTWIKKELINGSPLAN ARUBA



Directie Infrastructuur en Planning



Legenda

Landzones

- toeristische zones
- economische zones
- uitbr-reserve toerisme
- groengebied
- landelijk gebied
- natuurgebied
- hoofdstedelijke zone
- stedelijke zones
- woonkernen
- uitbr-reserve woonkernen
- salinas en wetlands

Stedelijke centra

- hoofdstedelijk centrum
- stedelijk centrum
- woonkern centrum
- landschappelijk erfgoed

Zeezones

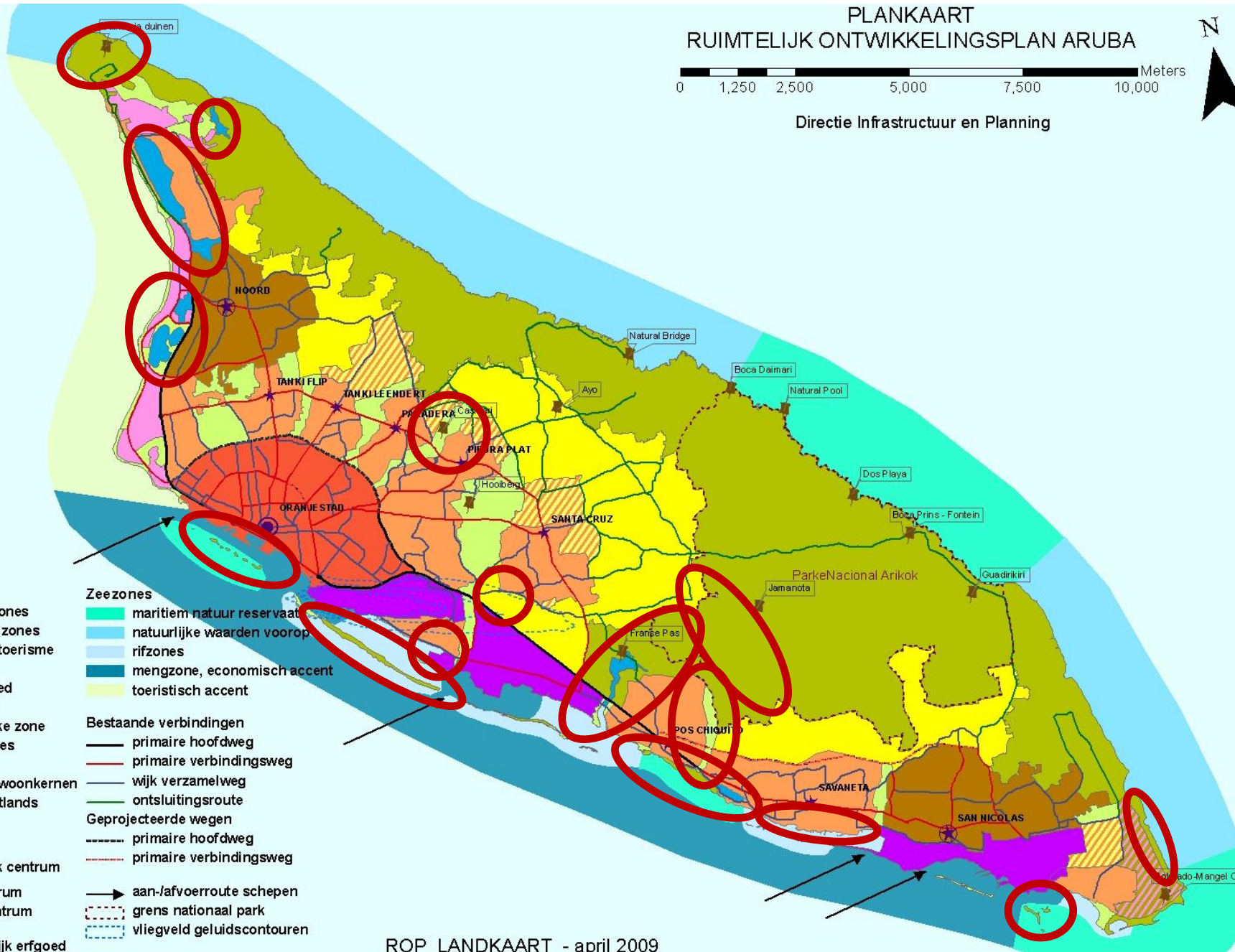
- maritiem natuur reservaat
- natuurlijke waarden voorop
- rifzones
- mengzone, economisch accent
- toeristisch accent


Bestaande verbindingen

- primaire hoofdweg
- primaire verbindingsweg
- wijk verzamelweg
- ontsluitingsroute

Geprojecteerde wegen

- primaire hoofdweg
- primaire verbindingsweg
- aan-/afvoerroute schepen
- grens nationaal park
- vliegveld geluidscontouren





California Duinen

IBA Tierra Del Sol

Saliña Malmok

Saliña di Palmbeach

IBA Bubaliplas

REGIO NOORD

Legenda

Land zones

- toeristische zones
- economische zones
- uitbr-reserve toerisme
- groengebied
- landelijk gebied
- natuurgebied
- hoofdstedelijke zone
- stedelijke zones
- woonkernen
- uitbr-reserve woonkernen
- salinas en wetlands

Woonkern centra

- hoofdstedelijk centrum
- stedelijk centrum
- woonkern centrum

Viegveld geluidscntouren

- 75 dB contour
- 70 dB contour
- 65 dB contour

Bestaande verbindingen

- primaire hoofdweg
- primaire verbindingsweg
- wijk verzamelweg
- ontsluitingsroute
- overige wegnetwerk

Geprojecteerde wegen

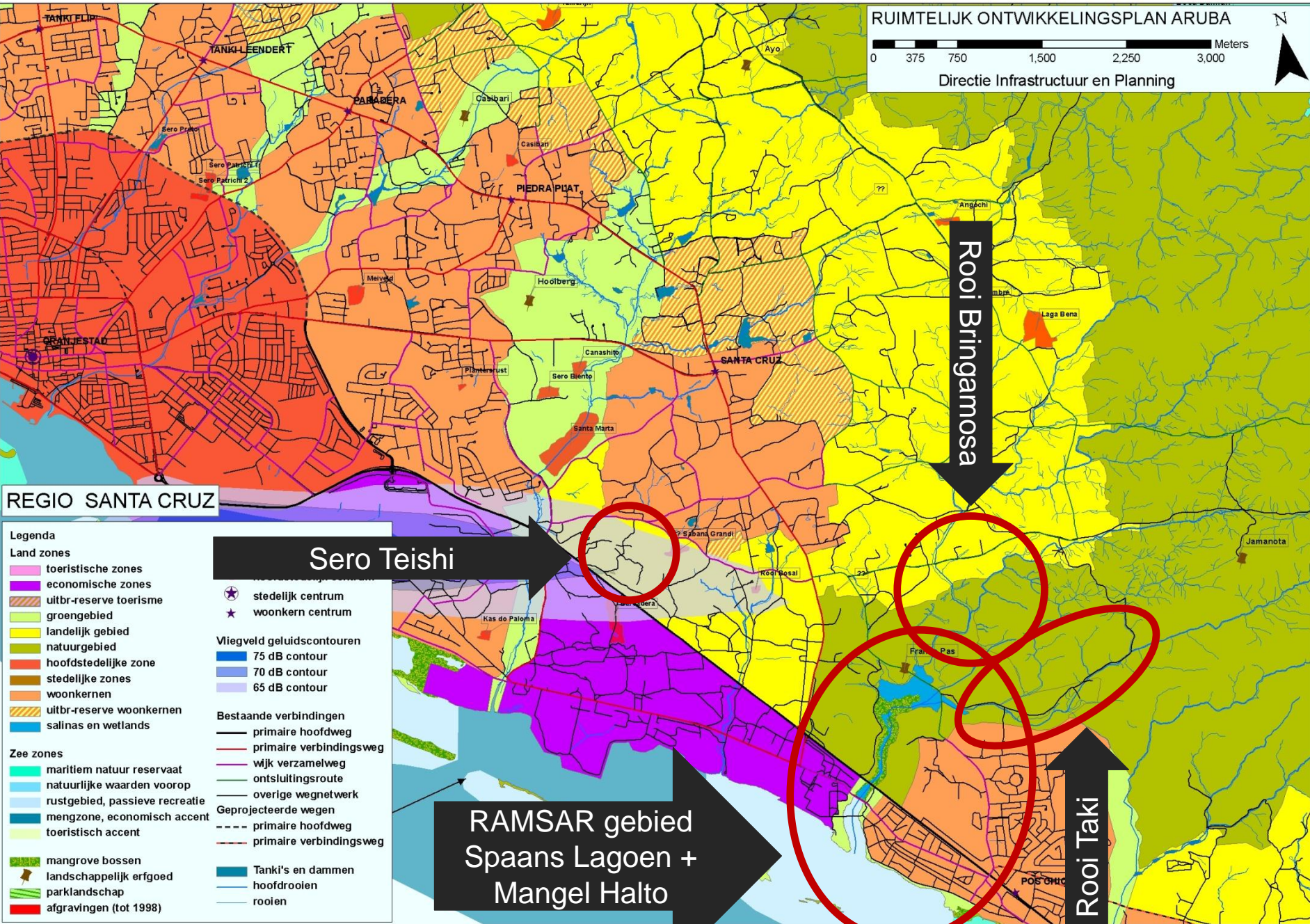
- primaire hoofdweg
- primaire verbindingsweg

Zee zones

- maritiem natuur reservaat
- natuurlijke waarden voorop
- rustgebied, passieve recreatie
- mengzone, economisch accent
- toeristisch accent

- mangrove bossen
- landschappelijk erfgoed
- parklandschap
- afgravingen (tot 1998)

- Tanki's en dammen
- hoofddrooien
- rooien



REGIO SANTA CRUZ

- Legenda**
- Land zones**
- toeristische zones
 - economische zones
 - uitbr-reserve toerisme
 - groengebied
 - landelijk gebied
 - natuurgebied
 - hoofdstedelijke zone
 - stedelijke zones
 - woonkernen
 - uitbr-reserve woonkernen
 - salinas en wetlands
- Zee zones**
- maritiem natuur reservaat
 - natuurlijke waarden voorop
 - rustgebied, passieve recreatie
 - mengzone, economisch accent
 - toeristisch accent
- Bestaande verbindingen**
- primaire hoofdweg
 - primaire verbindingsweg
 - wijk verzamelweg
 - ontsluitingsroute
 - overige wegnetwerk
- Geprojecteerde wegen**
- primaire hoofdweg
 - primaire verbindingsweg
- Landmarks**
- mangrove bossen
 - landschappelijk erfgoed
 - parklandschap
 - afgravingen (tot 1998)
- Viëgveld geluidscontouren**
- 75 dB contour
 - 70 dB contour
 - 65 dB contour
- Centers**
- stedelijk centrum
 - woonkern centrum


Sero Teishi

RAMSAR gebied
Spaans Lagoen +
Mangel Halto

Rooi Bringamosa

Rooi Taki

RUIMTELIJK ONTWIKKELINGSPLAN ARUBA



Directie Infrastructuur en Planning



REGIO ORANJESTAD

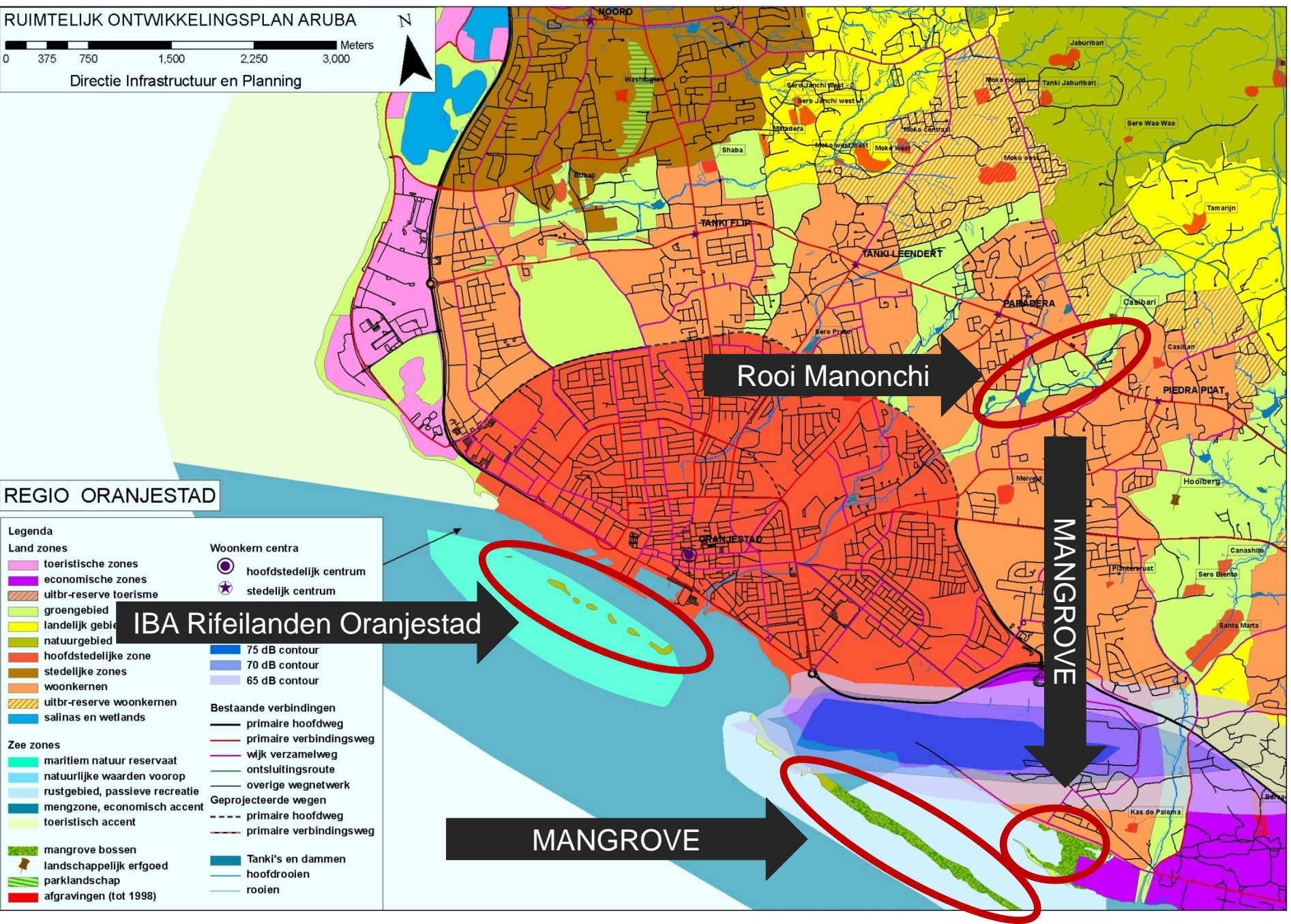
- Legenda**
- | | |
|--------------------------------|-------------------------------|
| Land zones | Woonkern centra |
| toeristische zones | hoofdstedelijk centrum |
| economische zones | stedelijk centrum |
| uitbr-reserve toerisme | |
| groengebied | |
| landelijk gebied | |
| natuurgebied | |
| hoofdstedelijke zone | |
| stedelijke zones | |
| woonkernen | |
| uitbr-reserve woonkernen | |
| salinas en wetlands | |
| Zee zones | |
| maritiem natuur reservaat | 75 dB contour |
| natuurlijke waarden voorop | 70 dB contour |
| rustgebied, passieve recreatie | 65 dB contour |
| mengzone, economisch accent | |
| toeristisch accent | |
| mangrove bossen | Bestaande verbindingen |
| landschappelijk erfgoed | primaire hoofdweg |
| parklandschap | primaire verbindingsweg |
| afgravingen (tot 1998) | wijk verzamelweg |
| | ontsluitingsroute |
| | overige wegnetwerk |
| | Geprojecteerde wegen |
| | primaire hoofdweg |
| | primaire verbindingsweg |
| | Tanki's en dammen |
| | hoofdrooien |
| | rooien |

IBA Rifeilanden Oranjestad

Rooi Manonchi

MANGROVE

MANGROVE





Rooi Lamunchi

MANGROVEN

Sero Colorado

MANGROVEN

Salina Sabaneta

IBA Rifeilanden San Nicolas

- Legenda**
- Land zones**
- toeristische zones
 - economische zones
 - uitbreidingszones
 - gebied voor toerisme
 - landbouwgebied
 - natuurgebied
 - horecazone
 - stedelijke zones
 - woonkern
 - uitbreidingswetlands
- Bestaande verbindingen**
- primaire hoofdweg
 - primaire verbindingsweg
 - wijk verzamelweg
 - ontsluitingsroute
- G**
- primaire hoofdweg
 - primaire verbindingsweg
- Landmarks and Features:**
- mangrove bossen
 - landschappelijk erfgoed
 - parklandschap
 - afgravingen (tot 1998)
- Other Labels:**
- maritiem natuur reservaat
 - natuurlijke waarden voorop
 - rustgebied, passieve recreatie
 - mengzone, economisch accent
 - toeristisch accent
 - centrum
 - hoofdstedelijk centrum
 - stedelijk centrum
 - woonkern centrum
 - Tanki's en dammen
 - hoofdrollen
 - rollen

