



**„ kto nie nauczył się rozpoznawać i tworzyć świata lokalnego,
ten gubi się w świecie szerszym” ...**





Wstęp

Nie ma kraju, w którym nie występowałyby różnice tak widoczne, że nie można by w nim wyodrębnić pewnego obszaru, który jest nie tylko wynikiem podziału administracyjnego, ale również społeczno- kulturowego.

Przestrzeń wyznaczają takie elementy naturalne jak: działy wodne (rzeki, jeziora, wody), wzniesienia i góry, lasy oraz inne charakterystyczne elementy krajobrazowe. Ludność zamieszkująca tę przestrzeń może charakteryzować się typowymi tylko dla niej zwyczajami, obyczajami, strojami, architekturą, wytworami codziennego użytku, a także wydarzeniami, które tylko na tej przestrzeni miały miejsce i znaczącymi osobami, które w obrębie tej przestrzeni były liderami, animatorami czy jego mieszkańcami. Dzięki pracy i twórczości ludzi w niej żyjącej już sama przestrzeń nabiera symbolicznego znaczenia.

Zasadniczym celem map potrzeb i zasobów miejscowości jest poznanie ludzi zamieszkujących tę przestrzeń oraz określenie w jakim stopniu są oni zdolni do bycia podmiotami w jej rozwoju, w jakim stopniu i jakie właściwości mogą ułatwiać, a jakie utrudniać ten rozwój, jakie jest ich zaangażowanie na rzecz środowiska lokalnego, czy posiadają liderów życia społeczno-gospodarczego, co należałoby w procesie innowacyjnym bronić i kultywować, a co osłabić aby nie naruszyć specyfiki, odrębności i rozwoju tej przestrzeni.





1. Zasoby zespołu tworzącego mapę potrzeb Gminy Słupno

Gminny Ośrodek Pomocy Społecznej w Słupnie jest modelowym a zarazem innowacyjnym ośrodkiem pomocy społecznej pracującym, metodą CAL-Centrum Aktywności Lokalnej, pozwalającą szerzej spojrzeć na problemy jednostki w kontekście z całym środowiskiem lokalnym.

Instytucja wdrażająca model CAL służy budowaniu dobra publicznego i zaufania społecznego. Opierając się na zasadach tolerancji, poszanowania praw człowieka, solidarności społecznej, inicjuje działania służące aktywizacji, edukacji i rozwojowi środowiska lokalnego. Odpowiada na rozpoznane potrzeby społeczności lokalnej, angażuje mieszkańców w proces ich rozwiązywania w myśl zasady „Pomóżmy ludziom aby pomogli sobie sami”. Tworzy płaszczyznę porozumienia i współpracy, dąży do kształtowania społeczeństwa obywatelskiego.

Z w/w powodów pracownikom GOPS zlecono badanie i przeanalizowanie sytuacji społeczno-infrastrukturalnej terenu gminy Słupno w celu stworzenia mapy zasobów i potrzeb. Opracowanie mapy umożliwia zdefiniowanie problemów i opracowanie właściwych działań w środowisku lokalnym.



Doskonałym przykładem potwierdzającym powyższe słowa jest otrzymany w czerwcu 2005 r. Certyfikat Jakości pracy metodą CAL (Centrum Aktywności Lokalnej). To model funkcjonowania instytucji publicznej w





środowisku lokalnym gdzie celem działania jest pobudzenie ludzi i wspólna praca ku rozwiązywaniu problemów lokalnych poprzez wszczepianie ludziom wiary, że wiele zależy od nich samych i od ich aktywności.

Drugim bardzo ważnym osiągnięciem Gminnego Ośrodka Pomocy Społecznej w Słupnie jest otrzymanie tytułu Samorządowego Lidera Zarządzania 2007 r. – Usługi Społeczne. Konkurs ten zorganizowany został przez Związek Powiatów Płockich, Związek Miast Płockich, Związek Gmin Wiejskich RP oraz Norweski Związek Władz Lokalnych i Regionalnych.

„Komisja Konkursowa doceniła skuteczny i wieloletni proces budowy potencjału instytucjonalnego, co pozwoliło na stworzenie w jednym miejscu wszechstronnej oferty dla osób wymagających różnych form pomocy. Ośrodek wspiera rozwój organizacji pozarządowych i inicjatyw społecznych aktywizujących mieszkańców na zasadzie samopomocy, w tym tytułowego wolontariatu młodzieżowego budującego pro – społeczne postawy młodzieży”.

Ponadto w 2008r. GOPS w Słupnie otrzymał ogólnopolską nagrodę specjalną Ministra Pracy i Polityki Społecznej za wybitne, nowatorskie rozwiązania w zakresie pomocy społecznej. Zwrócono szczególną uwagę na to, iż Gminny Ośrodek Pomocy Społecznej w Słupnie jako nowoczesna instytucja aktywnej integracji w środowisku wiejskim, dąży do pozytywnej zmiany lokalnej sytuacji społecznej, poprzez traktowanie społeczności lokalnej całościowo, zwracając uwagę i odpowiadając na potrzeby artykułowane przez środowisko. Jednym z ostatnich sukcesów ośrodka jest przyznanie mu nagrody w konkursie Polish National Sales Awards – Profesjonalny Sprzedawca 2008. Gminny Ośrodek Pomocy Społecznej w Słupnie nagrodzono za całokształt działalności oparty o metodę Centrum Aktywności Lokalnej.

Instytucję doceniono jako profesjonalnego dostawcę usług społecznych. Otrzymana nagroda jest dla Ośrodka szczególnym wyróżnieniem oraz motywacją do dalszej pracy na rzecz społeczności gminy Słupno.





Należy nadmienić, że w 2004 roku utworzono Środowiskowy Dom Samopomocy w Słupnie dla osób z zaburzeniami psychicznymi. W tym samym roku powstało Centrum Wolontariatu a także grupy samopomocowe dla kobiet doświadczających przemocy, seniorów oraz osób bezrobotnych. Zawiązało się także Stowarzyszenie na Rzecz Społeczności Lokalnej. Ponadto zaczęły funkcjonować w strukturze ośrodka dwie świetlice socjoterapeutyczne w Słupnie i w Wykowie. Dwa lata później powstały cztery kolejne w: Bielinie, Borowiczkach Pieńkach, Mirosławiu i Rydzynie.

W 2006 r. schemat organizacyjny ośrodka rozszerzył się o Gminne Centrum Integracji – Klub Integracji Społecznej w ramach projektu współfinansowanego ze środków Europejskiego Funduszu Społecznego. Zaczął także funkcjonować Punkt Konsultacyjny Uzależnień. Powstało gospodarstwo pomocnicze przy GOPS w Słupnie – Centrum Integracji Społecznej.

Od stycznia 2010 roku GOPS w Słupnie zacznie wzbogacać swoje działania o elementy działalności kulturalnej jako- Gminny Ośrodek Pomocy Społecznej i Kultury. Dodatkową formą aktywizacji mieszkańców gminy będzie oferta kulturalna.

2. Przedmiot i metoda badań

Podjęte badania miały charakter socjologiczny i do ich przeprowadzenia zostały wykorzystane metody typowe dla socjologii. Podstawową metodą zbierania danych był wywiad kwestionariuszowy, przy pomocy którego uzyskano od respondentów analizowanych miejscowości odpowiedzi na postawione w nim pytania. Specjalnie opracowany do tego kwestionariusz dotyczył: 1. Problemów występujących na danym terenie; 2. Kolejności ich rozwiązywania; 3. Oceny atrakcyjności swojego miejsca zamieszkania na tle



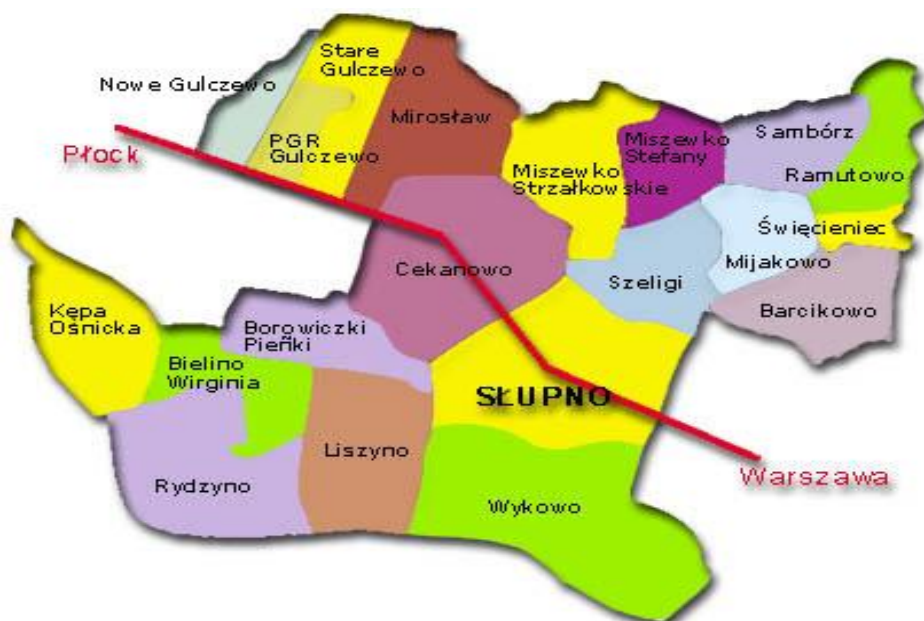


innych miejscowości; 4. Aktywności na rzecz środowiska lokalnego; 5. Działań liderów na rzecz środowiska lokalnego.

Badania przeprowadzono w Gminie Słupno. Położona jest ona na Wysoczyźnie Płockiej na prawym brzegu Wisły. Od zachodu gmina graniczy z miastem Płock, od północy z gm. Radzanowo, a od wschodu z gm. Bodzanów.

Gmina Słupno zajmuje obszar 74,7 km² (należy do najmniejszych w województwie) a stan ludności to 5 949 osób.¹ Na jeden kilometr kwadratowy przypada 79 osób. Kobiety stanowią 50,1% a mężczyźni 49,9% ogółu ludności. Na terenie gminy znajduje się 19 miejscowości, które należą do 17 sołectw. Teren naszych badań pokrywał się z większością miejscowości należących do gminy, tj. Gulczewo, Wykowo, Cekanowo, Szeligi, Mirosław, Sambórz, Miszewko Strzałkowskie, Bielino, Rydzyno, Borowiczki Pieńki, Liszyno. Na terenie pozostałych miejscowości planowane są badania w najbliższym terminie.

Mapa 1 Gmina Słupno



¹ Strategia Rozwiązywania Problemów Społecznych Gminy Słupno na lata 2009-2015.



Biorąc pod uwagę nierówną liczbę ludności wymienionych miejscowości i różny stopień ich zurbanizowania postanowiliśmy przeprowadzić badanie wśród jej wszystkich mieszkańców. Respondenci otrzymywali kwestionariusze ankiety od radnych, sołtysów oraz wolontariuszy chodzących od domu do domu.

Ogółem przeprowadzono badanie kwestionariuszowe wśród 514 mieszkańców Gminy Słupno. Respondenci reprezentowali następujące miejscowości:

- Gulczewo Stare / Gulczewo PGR 25 osób
- Liszyno 79 osób
- Bielino 21 osób
- Sambórz 23 osoby
- Mirosław 34 osoby
- Szeligi 53 osoby
- Wykowo 67 osób
- Borowiczki-Pieńki 60 osób
- Rydzyno 40 osób
- Świącieniec 38 osób

- Słupno (ul.Młynarska, ul.Topolowa, ul.Pocztowa) 23 osoby
- Miszewko Strzałkowskie 51 osób

Wszystkie badania zostały przeprowadzone na przełomie 2008/2009 roku. Podstawę źródłową i materiałową do analizy sytuacji ludności w Gminie Słupno zawierał:





- a) materiał pierwotny: kwestionariusz ankiety, wywiady indywidualne na podstawie opracowanego kwestionariusza, SWOT, debata.
- b) materiał wtórny: dane z Urzędu Gminy w Słupnie - Referat Spraw Obywatelskich i Urzędu Stanu Cywilnego, Referat Planowania i Finansów, dane z Powiatowego Urzędu Pracy, „Głos Słupna”, informacje z książki - „Gmina Słupno”, „Przewodnik po Dolinie Wisły”.

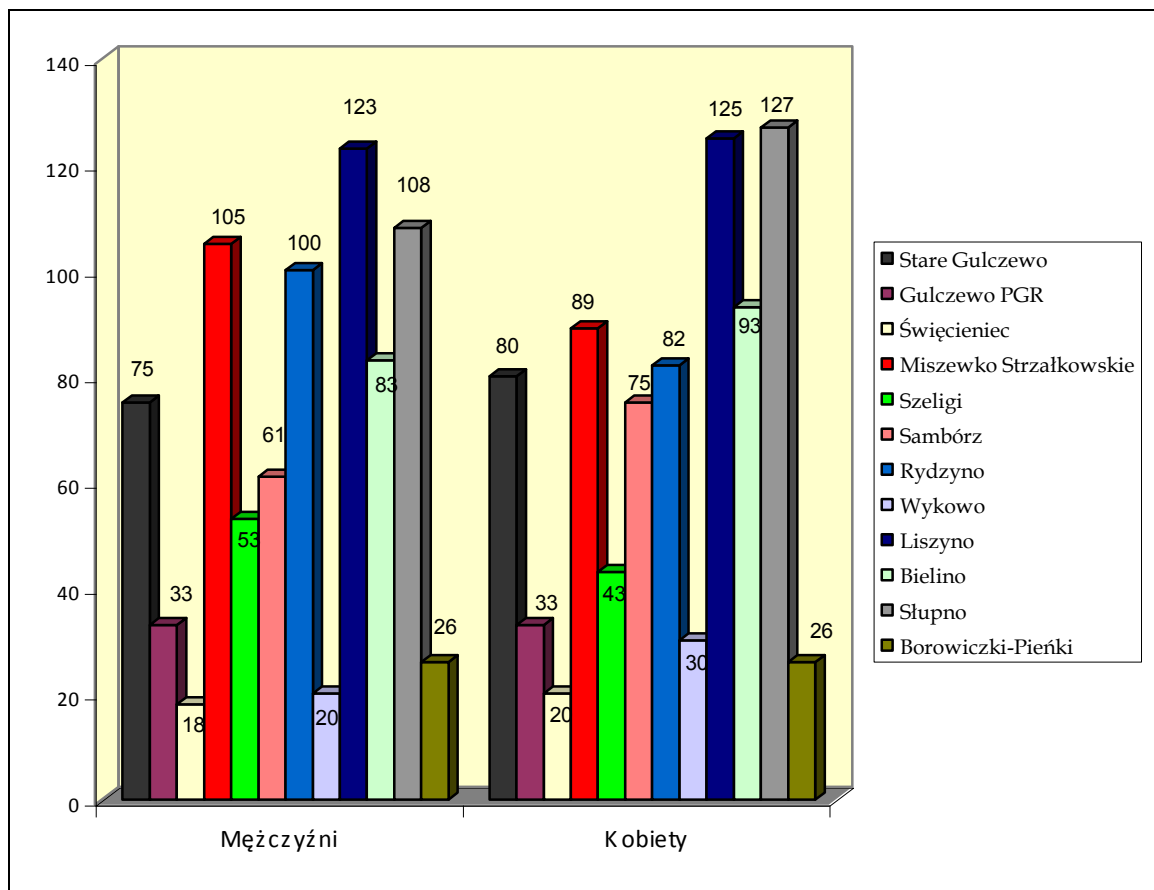
Odpowiedzi na pytania otwarte i półotwarte zostały zakodowane na podstawie kodu opracowanego po przeanalizowaniu odpowiedzi 514 respondentów. Zespół zmiennych niezależnych uwzględnionych w analizach stanowiły takie dane jak: płeć, wiek, wykształcenie i status zawodowy.

3. Charakterystyka demograficzno-społeczna badanej populacji (cechy demograficzne, poziom życia mieszkańców)

Ludność możemy charakteryzować w wielu aspektach, ukazywać ją bardziej lub mniej pozytywnie, akcentować jej bierność albo też dynamikę rozwoju. Z konieczności ograniczymy się do stosunkowo krótkiej charakterystyki cech demograficznych i społeczno-gospodarczych.



Wykres 1. Płeć mieszkańców analizowanych miejscowości

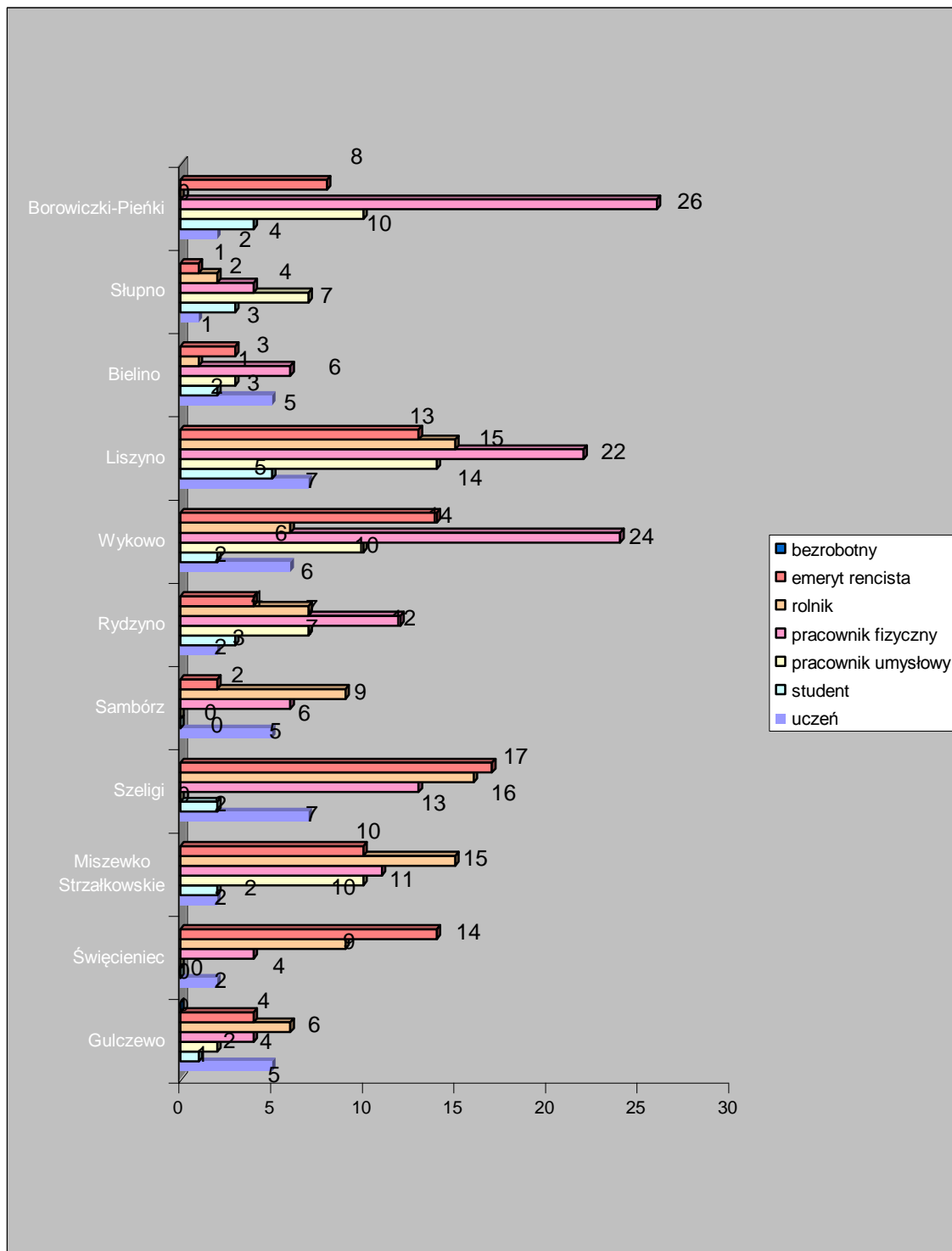


W analizowanych miejscowościach zamieszkuje łącznie 2727 osób.

Najwięcej mieszkańców liczą Borowiczki-Pieńki 515, następnie malejąco: Wykowo 390, Mirosław 264, Liszyno 248, Słupno ulice: Topolowa, Młynarska, Pocztowa 235, Gulczewo Stare / Gulczewo PGR 221, Miszewko Strzałkowskie 194, Rydzyno 182, Bielino 181, Sambórz 136, Szeligi 96, Święcieniec 65.



Wykres 2. Status zawodowy respondentów

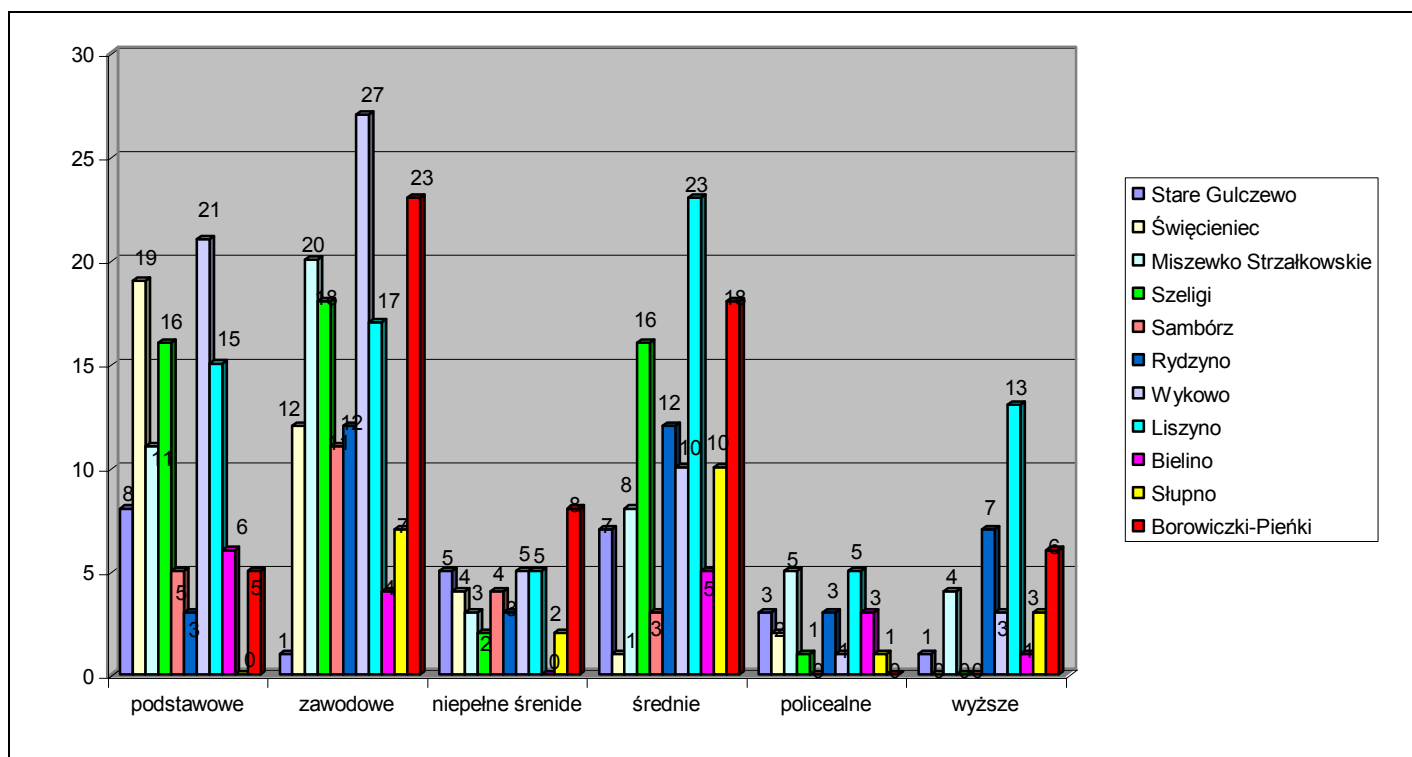




Jak wynika z danych, respondenci utrzymują się przede wszystkim z pracy fizycznej, z pracy w gospodarstwie rolnym oraz z pracy umysłowej.

Wśród badanych liczną grupę stanowią emeryci i renciści. Pocieszający jest fakt znikomego odsetka osób bezrobotnych. W tym kontekście szczególnego znaczenia nabiera poziom wykształcenia badanych mieszkańców.

Wykres 3. Wykształcenie respondentów



Na podstawie uzyskanych danych stwierdzamy, że poziom wykształcenia respondentów jest zróżnicowany. Osób z wykształceniem wyższym i policealnym jest mniej niż ze średnim, zawodowym czy podstawowym.

Poziom życia społeczno-gospodarczego bywa różnie rozumiany. W naszym opracowaniu wyznacznikami poziomu życia są: wspomniane zatrudnienie oraz dostępność do infrastruktury, która ułatwia wychowanie i kształcenie, komunikację czy uczestniczenie w kulturze symbolicznej.





Więzi lokalne konstytuują się w oparciu o fakt zamieszkania w określonym, wyodrębnionym w jakiś sposób środowisku. Społeczność lokalna jest szczególnym środowiskiem funkcjonowania więzi społecznych. Czynnikiem sprawczym jest tu sama bliskość przestrzenna wypływająca z zamieszkania na tym samym terytorium.² Na bazie obiektywnych uwarunkowań, powiązań strukturalno-rzeczowych, wśród członków społeczności tworzy się postawa identyfikacji ze środowiskiem zamieszkania. Najwyraźniej uwidaczniają się one w podejmowaniu wspólnych działań na rzecz środowiska lokalnego. Wszystkie te czynniki funkcjonują w oparciu o interakcje łączące członków społeczności. Wśród nich szczególną rolę odgrywają instytucje i kanały komunikacji społecznej.

4. Identyfikacja instytucji w najbliższym otoczeniu

Miejscowości i żyjący w nich mieszkańcy tworzą sieć stosunków w różnych dziedzinach życia społecznego, takich jak: specjalistyczne placówki zdrowia, apteki, szkolnictwo podstawowe i gimnazjalne, przedszkola, banki, urzędy pocztowe itp. Występujące w najbliższym otoczeniu instytucje wpływają na funkcjonowanie jej mieszkańców.

- Urzędy

Urząd Gminy w Słupnie, Gminny Ośrodek Pomocy Społecznej w Słupnie, Poczta Polska w Słupnie, Urząd Pocztowy w Borowiczkach, Sołectwo Bielino, Sołectwo Rydzyno.

² S.Ossowski, O ojczyźnie i narodzie, PWN, Warszawa 1984, s 47.





- Szkoły i przedszkola

Gimnazjum im. K.K. Baczyńskiego w Słupnie, Szkoła Podstawowa w Słupnie, Szkoła Podstawowa w Świącieńcu, Szkoła Podstawowa w Borowiczkach, Szkoła Podstawowa w Liszynie, Przedszkole w Borowiczkach.

- Służba zdrowia

Niepubliczny Zakład Opieki Zdrowotnej w Słupnie - „Salus” , Ośrodek Zdrowia w Borowiczkach, Apteka w Borowiczkach.

- Działalność gospodarcza

Firma handlowa „Rolbud”, sp. jawna „BEM”, „VEKTRA” –usługi budowlane i betoniarskie, „MATMAREKS”- usługi kolportażowe, „MEDRA”- wentylacja i klimatyzacja, „HERMES”, „DPD” - usługi kurierskie, usługi gastronomiczne, ogrodnictwo.

- Parafie

Parafia pod wezwaniem św. Jakuba w Imielnicy , Parafia św. Mikołaja w Miszewku Strzałkowskim, Parafia pod wezwaniem Św. Anastazego i Wincentego w Świącieńcu, Parafia św. Jakuba w Imielnicy, Parafia św. Marcina w Słupnie.

- Inne

Biblioteka Samorządowa w Słupnie, Ochotnicza Straż Pożarna w Starym Gulczewie, Ochotnicza Straż Pożarna w Miszewku Strzałkowskim, Klub sportowy piłki nożnej w Miszewku Strzałkowskim, Stowarzyszenie na





Rzecz Społeczności Lokalnej - „Patron”, Spółdzielnia Socjalna - „Opieka”, Komunikacja Miejska w Płocku, Bank Spółdzielczy „Mazowsze” w Borowiczkach, Stowarzyszenie Wodniaków Gminy Słupno - „FLIS”.

5. Kanały komunikacyjne w Gminie Słupno

W skład Gminy Słupno wchodzi 19 miejscowości. W każdej z nich znajdują się miejsca, które stanowią punkty informacyjne dla jej mieszkańców.

Typowymi kanałami komunikacyjnymi w/w społeczności są:

- informacje przekazywane przez Księdza,
- tzw. „kartka od Sołtysa” przekazywana z domu do domu,
- słup ogłoszeniowy,
- gimnazja, szkoły podstawowe, przedszkola,
- prasa lokalna,
- sklepy (umieszczenie informacji na drzwiach lub w formie ulotek na ladzie sklepowej),
- apteka, bank, poczta, UG, GOPS (plakaty, ulotki, informacje od pracowników instytucji),
- przekazywanie informacji przez pedagoga prowadzącego zajęcia pozaszkolne i edukacyjne,
- Biuletyn Informacyjny - „Głos Słupna” ,
- informacje przekazywane w oparciu o bezpośredni kontakt sąsiedzki.
- podczas zbierania podatku przez Sołtysa,





- na zebraniach sołeckich.
- świetlica wiejska – opiekun świetlicy podaje informacje dzieciom (w formie ustnej lub pisemnej).
- strona internetowa /www.slupno.eu/,
- zebrania wiejskie,

Sposoby przekazywania informacji w miejscowościach należących do Gminy Słupno nie różnią się od siebie, są typowe dla tego typu społeczności.

6. Środowisko naturalne

Środowisko życia człowieka stanowi przedmiot zainteresowania wielu dziedzin nauki, z czym wiąże się duża wieloznaczność tego pojęcia, ponieważ przedstawiciele różnych nauk, stosownie do swoich potrzeb nieco odmiennie je definiują. Przyjmując ogólny podział środowiska człowieka na środowisko naturalne, środowisko społeczne, środowisko kulturowe, uprawnione jest zamienne stosowanie pojęć środowisko naturalne i środowisko przyrodnicze.³

Zagadnienie relacji człowiek-przyroda jest problemem stale aktualnym, bowiem jakość życia ludzi zależy od środowiska, w którym przebywają, a jakość środowiska naturalnego uzależniona jest w coraz większym zakresie od postaw ludzi wobec środowiska.

³ Niektórzy zwłaszcza przedstawiciele nauk przyrodniczych, twierdzą, że nieuprawnione jest używanie terminu środowisko naturalne. Pogląd ten wynika z faktu dalece posuniętej degradacji tegoż środowiska, która wyzbyła go cech naturalnych, pozostawiając oczywiście cechy przyrodnicze. Por. J. Wódz, Świadomość ekologiczna mieszkańców Górnego Śląska – podstawowe problemy, Katowice 1990.





Walory przyrodnicze Gminy Słupno

Gmina Słupno leży w południowo-zachodniej części województwa Mazowieckiego w powiecie plockim. Wysoczyzna Płocka, na obszarze której znajduje się gmina, jest pod względem krajobrazowo-przyrodniczym niezwykle interesującym i malowniczym terenem. Dzięki swym walorom tereny te są niezwykle atrakcyjne. Na ich atrakcyjność wpływa również bliskość królowej polskich rzek-Wisły, z której prawym brzegiem graniczy gmina. Terytorium gminy ma kształt nieregularny o stosunkowo dużym zalesieniu oraz znacznych obszarach nadwiślańskich, niedogodnych do budowy stałych siedlisk ludzkich.

Gmina Słupno (obecnie w 17 sołectwach) skupia 19 miejscowości, w tym Miszewko Strzałkowskie, które znajduje się na północ od Słupna przy drodze do Radzanowa. Północna i środkowa część różni się istotnie od jej części południowej. Okolice Miszewka Strzałkowskiego charakteryzują się pofałdowanym krajobrazem, co uwidacznia się szczególnie wiosną i jesienią. Uroku okolicy dodaje oczko wodne o niewielkiej powierzchni, które możemy zauważyć w pobliżu kościoła parafialnego pod wezwaniem Najświętszej Marii Panny. Jednakże najważniejszym elementem jest rzeka Słupianka, której źródło znajduje się w sąsiedniej Gminie Radzanowo, w okolicach Rogozinka. Rzeka przepływa z północy na południe przez Miszewko Strzałkowskie kierując swój nurt do Słupna, następnie skręca w kierunku zachodnim, gdzie w Borowiczkach jej wody uchodzą do Wisły. Świat roślinny wokół rzeki Słupianki urzeka obficie występującymi tam enklawami zadrzewień wierzbowych, olszowych i topolowych. Ponadto rzeka Słupianka stanowi środowisko naturalne dla świata zwierzęcego (występują głównie gatunki pospolite). Od pewnego czasu tereny nad Słupianką zasiedla bóbr europejski, budujący tam żeremia.

Na uwagę zasługuje również Rydzyno, bardzo stara wieś nadwiślańska położona na cyplu usytuowanym w zakolu Wisły, między Liszynem a





Borowiczkami. Rydzyno jest bardzo niejednolite terytorialnie. Sąsiaduje z Bielinem wzdłuż nieregularnie wyznaczonej granicy. Południowa granica przebiega naturalnie i tworzy ją linia rzeki Wisły. Rydzyno tworzy strefę krajobrazu prawnie chronionego. Zakola Wisły są prawdziwym rajem dla wędkarzy. Przyroda Rydzyna bogata jest w występującą na tych terenach zwierzynę, wśród licznych gatunków możemy spotkać łosie, dziki, żurawie.

W południowo wschodniej części Gminy Słupno położone jest Wykowo. Ta malownicza miejscowość to teren typowo turystyczny, położony w pobliżu lasów i rzeki Wisły. Dodatkowym atutem jest bogata szata roślinna i świat zwierzęcy. Dzięki swojemu atrakcyjnemu położeniu daje możliwość aktywnemu wypoczynkowi na świeżym powietrzu. Na terenie Wykowa znajdują się dwa rezerwaty przyrody: Kępa Wykowska i Ławice Troszyńskie wpisane w strefę obszaru chronionego krajobrazu - „Natura 2000” - ustanowionego wzdłuż całej Doliny Wisły, w granicach gmin: Gąbin, Słubice, Bodzanów i Słupno. Jest to rezerwat powstały w celu ochrony ostoi lęgowych rzadkich i ginących gatunków m.in.: siweczki rzecznej, rybitwy i merwy. Wśród gęstej roślinności leśnej zadomowiło się wiele gatunków mniejszych i większych zwierząt, z których najbardziej zauważalne są bobry. Same zwierzęta trudno dostrzec w ciągu dnia, bo uaktywniają się po zmroku, ale doskonale widać efekty ich działalności. Na piaszczystej ławicy, na tle zabudowań Wykowa, spacerują białe czaple. Zadomowiły się tu również mewy pospolite.

Sołectwo Szeligi to sąsiednia wieś Słupna. Zlokalizowana jest w południowej części gminy w starorzeczu Wisły. Miejscowość ta jest typowym terenem rolnym. Charakteryzuje się pofałdowanym krajobrazem, a atrakcyjności pod kątem przyrodniczym dodaje jej duża powierzchnia leśna.

Krajobrazem zachwyca też Liszyno. Zlokalizowane jest w południowej części gminy w starorzeczu Wisły. Miejscowość jest typowym terenem turystyczno-rekreacyjnym. Na terenie sołectwa postępuje urbanizacja podnosząc





jego atrakcyjność jako miejsca zamieszkania dla potencjalnych mieszkańców. Bogata szata roślinna sprawia, że miejscowość Liszyno wchodzi w strefę krajobrazu prawnie chronionego. Występują tu kompleksy leśne, wydmy liszyńskie, rezerwat faunistyczny "Kępa Liszyńska" z mnóstwem zakoli i oczek wodnych oraz Zalew Liszyński. Ponadto należy nadmienić o pomniku przyrody „Dąb”, punktach widokowych oraz zabytku architektury jakim jest „Krzyż przydrożny epidemiczny”.

Stare Gulczewo i Gulczewo PGR znajduje się w północno-wschodniej części gminy. Teren jest równinny a gleby sprzyjają produkcji rolnej. W dawnym parku podworskim możemy podziwiać dwa stawy. W nielicznych miejscach występuje środkowopolski bór mieszany, złożony z okazów dębu szypułkowego i bezszypułkowego, sosny zwyczajnej, brzozy brodawkowej, topoli, osiki i lipy drobnolistnej.

7. Znaczące miejsca i przedmioty

Każde miasto, a właściwie każda dłużej istniejąca miejscowość ma szczególnego znaczenia miejsca, budowle i przedmioty. Ich projektanci i wykonawcy chcieli przez nie coś przekazać i rzeczywiście coś one symbolizują, albo z biegiem czasu takiego znaczeniowego charakteru nabierają. Są budowle, przedmioty, które należą do skarbcza kultury miasta i narodu. Stanowią o ich tożsamości i odrębności. Mają wyraźnie symboliczny charakter, są bardzo cenne i znaczące. To właśnie one decydują o charakterze miasta, o jego specyfice i odróżniają np. Liszyno od Gulczewa. Przedstawmy niektóre z nich.





Wykowo słynie z wikliniarstwa, które odegrało istotną rolę w życiu społeczności lokalnej. W 1951 roku powstała na terenie wsi Spółdzielnia Wikliniarsko- Koszykarska „Wiklina” z siedzibą w Warszawie, istniała do 1998 roku. Stała się ona głównym źródłem utrzymania mieszkańców. Powstałe rękodzieła były nawet eksportowane do innych krajów europejskich. Fakt ten jest silnie zakorzeniony w świadomości jej mieszkańców.

W Miszewku Strzałkowskim wyjątkowym miejscem dla jej mieszkańców jest kościół parafialny pod wezwaniem Najświętszej Marii Panny.

Święcieniec to jedna z najstarszych miejscowości Gminy Słupno. Był silnym ośrodkiem mariatywizmu. Na uwagę zasługuje tu drewniany kościół, który urzeka ciekawym wnętrzem oraz drewniana dzwonnica. Obok nich znajduje się jeden z najlepiej zachowanych cmentarzy w całym powiecie plockim. Większość nagrobków to dzieła artystyczne z czytelnymi inskrypcjami. Znajdują się tutaj m.in. groby Dunin-Mieczyskich, zasłużonych dla Mazowsza i grób ks. Konstantego Brzuski zmarłego w 1986r.

Borowiczki cechuje inna symbolika. Miała na to wpływ wybudowana w 1899 r. cukrownia. Działała nieprzerwanie 100 lat, wpływając na rozwój osady, aktywizując jej życie społeczno- kulturalne.

Grodzisko w Szeligach uchodzi za jedno z najciekawszych miejsc na Mazowszu. Jest ono wpisane w rejestr zabytków Wojewódzkiego konserwatora zabytków. Badania architektoniczne prowadzone w latach 1959-1963 dostarczyły bogatego materiału. Odkryto ślady po osadzie przyzagrodowej, ujawniono też relikty związane z produkcją hutniczą.

Tego typu budowle chroni się z wielką pieczołowitością przed zniszczeniem, a jeżeli mu ulegną, na ogół są odbudowywane - trwają wieki. Determinują postawy mieszkańców i są punktami odniesienia w topografii miasta.





Przedmiotem naszego zainteresowania było uzyskanie odpowiedzi na pytanie o ważne i cenne miejsca dla ich mieszkańców, które sami chętnie odwiedzają i poleciliby innym do obejrzenia.

Z przeprowadzonych wywiadów z trzema liderami z Miszewka Strzałkowskiego ustalono, iż atrakcyjnym miejscem jest dolina Słupianki i przyległe do niej tereny. Natomiast obiektem godnym zainteresowania jest neogotycki kościół z początku XX wieku. Za ważne wydarzenie w swojej miejscowości uważają coroczny festyn z okazji Wniebowzięcia Matki Bożej – 15 sierpnia. Odbywa się on od około 100 lat i uczestniczy w nim wielu wiernych z badanej miejscowości a także z sąsiednich parafii. Innymi ważnymi wydarzeniami jest śmierć dziedzica Konstantego Tabęckiego w 1904r. oraz spalenie kościoła parafialnego w 1907r i budowa nowego. Według Proboszcza parafii Miszewko Strzałkowskie księdza Zbigniewa Cichewicza do twórców kultury można zaliczyć chór kościelny. Jeżeli chodzi o obrzędy związane z badaną miejscowością wymieniony został coroczny zwyczaj poświęcania pól, w którym uczestniczą mieszkańcy i Proboszcz danej parafii.

W Liszynie za ważne i godne polecenia należy uznać bogactwo przyrodnicze, co stanowi niezaprzeczalnie oazę ciszy i spokoju dla jej mieszkańców i turystów. Do urokliwych miejsc zaliczamy tutaj Zalew Liszyński, Kępę Liszyńską, ponad „100-letnie” dęby, wydmy oraz kapliczki.

Za ważne wydarzenia w swojej miejscowości liderzy uznali fakt związany z osadnictwem niemieckim oraz wybudowanie Szkoły Podstawowej w Liszynie. Do twórców kultury liszyńskiej zaliczyli: Wawrzyńca Sikorę - Sołtysa Liszyna w latach 1924-1927 oraz poetkę, animatorkę społeczną Annę Włochowską, która w 2009r. wydała tomik poezji „Gdy Kwitnie Biała Kalina”.

W przypadku powodzi na terenie wsi chętnie zaangażowałiby się w działania, które miałyby na celu pomoc w naprawianiu szkód np. zbiórka darów, zorganizowanie loterii fantowej w celu pozyskania środków finansowych.





We wsi Sambórz zdaniem mieszkańców nie ma miejsc atrakcyjnych. Osoby, które kiedyś były członkami Koła Gospodyń Wiejskich mile wspominają spotkania i wspólne zabawy sylwestrowe. W chwili obecnej tradycje zaginęły, więź i przyjaźń sąsiedzka zanikły. Brak jest miejsca spotkań dla mieszkańców, brak też jest animatorów kultury. Największym bogactwem tej społeczności jest wiara w postęp społeczny i wynikające z niego korzyści oraz otwartość na efektywność działań społecznych. Potrzeba jest tak silna, iż niektórzy mieszkańcy są gotowi użyć prywatnych terenów pod budowę miejsca spotkań dla mieszkańców. Deklarowanie chęci niesienia pomocy innym świadczy o jej altruizmie.

Liderzy z Bielina za ważne, wartościowe i godne obejrzenia poleciłaby w swojej miejscowości Cmentarz Niemiecki oraz dęby pomniki przyrody. Ważnym wydarzeniem, które powinno być przekazywane następnym pokoleniom jest odsłonięcie Pomnika Żołnierzy Polskich poległych w walce z bolszewikami w 1920r.

Dla mieszkańca Rydzyna ważnym, wartościowym, godnym obejrzenia i pokazania innym jest rzeka Wisła. Za ważne wydarzenie, jakie miało miejsce w Rydzynie było osiedlenie się Niemców. Za twórców kultury uważa osoby zajmujące się wikliniarstwem. Tradycje, obrzędy związane z miejscem zamieszkania to - Ostatki.

W razie powodzi mieszkańiec Rydzyna bez wahania poświęciłby swój czas na naprawianie szkód w swojej miejscowości.

W Świącieńcu za ważne i godne obejrzenia według jej mieszkańców jest Kościół Parafialny i Cmentarz Parafialny. Ważnymi wydarzeniami natomiast reforma rolna z 1945r oraz reforma folwarku z 1947r. w którym pracowała ludność ze Świącieńca. Kultywują oni obrzędy i obyczaje związane z odpustami parafialnymi oraz 22 stycznia – święto Św. Wincentego i 26 sierpnia - Święto Matki Boskiej Częstochowskiej.





Mieszkańcy Świącieńca deklarują swój czas i pomoc pieniężną na naprawianie szkód w swojej miejscowości.

W Mirosławiu atrakcyjnym miejscem polecanym do obejrzenia przez mieszkańców jest park. W 1978r. został on wpisany do rejestru zabytków dawnego woj. plockiego.

Z informacji uzyskanych w trakcie wywiadu z liderem miejscowości Gulczewo Stare i Gulczewo PGR ustalono, iż ważnym miejscem jest park podworski z początku XIX wieku przekształcony w 1897 roku przez Teodora Chrząskiego, dwa stawy z wyspą oraz liczne drzewostany.

Wymienione obiekty sakralne świadczą o tym, że utrwalone w nich wartości religijne są nadal żywe. Daje to gwarancję, że ludność Gminy Słupno będzie pielęgnowała z pieczołowitością obiekty sakralne już istniejące i wzbogacała okolicę nowymi.

Duże znacznie dla mieszkańców gminy mają również walory przyrody oraz pomniki związane z wydarzeniami historycznymi.

Preferencje przestrzeni, budowli, przedmiotów wymienianych przez mieszkańców Gminy Słupno są bardzo zróżnicowane. Odnoszą się częściej do przeszłości niż do terażniejszości, o wiele częściej do kultury symbolicznej niż do kultury społecznej. Odniesień do obecnej rzeczywistości, dotyczących takich sfer jak rekreacja, zabawa, praca czy handel jest niewiele. Świadomość historyczna jest mocno osadzona w głębokiej przeszłości.

Badani nie znają legend związanych z miejscem zamieszkania, być może nie są już one przekazywane przez starsze pokolenia jak to miało miejsce dawniej. Mieszkańcy Gminy Słupno kultywują zwyczaje związane ze świętami religijnymi, narodowymi i rodzinnymi. Deklarują gotowość do podjęcia różnego rodzaju działań o charakterze społecznym. Liderzy Gminy Słupno deklarują, że w przypadku powodzi lub innej klęski poświęciliby swój czas na naprawianie szkód.





Z przedstawionych danych wynika, że zasobami gminy są:

- walory przyrodnicze Gminy Słupno,
- znaczące miejsca i przedmioty,
- potencjał demograficzny,
- liderzy,
- instytucje,
- miejsca, w których odbywa się międzyosobowa komunikacja.

Każde miasto, każda wieś ze swymi zasobami ma znaczący wpływ na przyszłość gminy w różnych aspektach jej rozwoju.

8. Szanse rozwoju Gminy Słupno

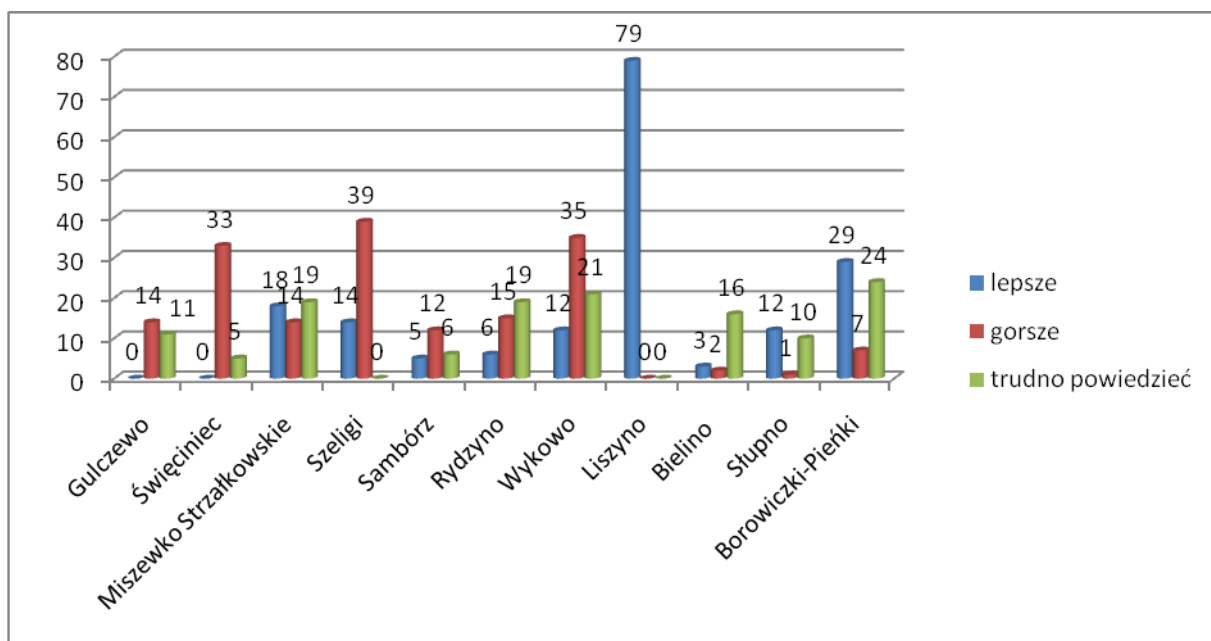
Można wskazywać na różne czynniki rozwoju Gminy Słupno tj. zasoby naturalne, potencjał demograficzny, świadomość ludności o potencjale rozwojowym, posiadanie kompleksowego planu rozwoju oraz aktywne elity, które potrafią zainspirować jak największą liczbę mieszkańców w działania rozwojowe.

Planowanie jest bardziej pełne i dojrzałe, jeżeli analizuje się osiągnięcia i zasoby oraz potrzeby i oczekiwania mieszkańców. Analiza taka wskazuje jakie czynniki należy uruchomić, by wzmocnić i przyspieszyć tempo rozwoju gminy.





Wykres 4. Ocena miejsca zamieszkania na tle innych miejscowości



Na ocenę swojego miejsca zamieszkania na tle innych miejscowości wpływa wiele czynników. Są one zróżnicowane i zależą od czynników subiektywnych i obiektywnych. Miejscowości Gulczewo, Rydzino, Liszyno, Bielino, Słupno i Borowiczki- Pieńki zamieszkuje w znacznej części ludność napływowa.

Z analizy zebranych danych wynika, że badani mieszkańcy Liszyna, na tle innych miejscowości czują się zdecydowanie lepiej. Swój potencjał określają poprzez:

1. Dogodne tereny nadwiślańskie do rozwoju turystyki wodnej, rowerowej i pieszej.
2. Istnienie na terenie szkoły „Wioski Internetowej – kształcenie na odległość na terenach wiejskich”.



3. Działalność na rzecz społeczności liszyńskiej lokalnych liderów i potencjalnych animatorów aktywnej integracji – sołtys i radny w jednej osobie, prezes Stowarzyszenia PATRON i lokalna poetka.
4. Czystość w miejscu zamieszkania.

Na tle innych miejscowości gorzej czują się mieszkańcy Świącieńca i Szelig. Przyczyny niedoboru są bardzo liczne i różnorodne.

Do głównych problemów społecznych zdaniem mieszkańców w/w miejscowości zaliczamy: niski poziom zainteresowania wsią władz gminy, brak form zajęć popołudniowych dla dzieci i młodzieży, brak przedszkola, brak miejsca spotkań mieszkańców, bierność i obojętność mieszkańców, opinia że „nic się nie da poprawić”, brak struktur organizacyjnych aktywizujących kobiety i seniorów.

Ponadto mieszkańcy Świącieńca i Szelig skarżą się na problemy infrastrukturalne: brak kanalizacji, brak miejsca do segregacji śmieci, kłopoty komunikacyjne.

Generalnie zatem głównymi powodami poczucia się „gorszymi” na tle innych miejscowości są słaby rozwój kulturalny i słaba infrastruktura, które implikują postawy pasywności jej mieszkańców.

Respondenci wszystkich badanych miejscowości na terenie Gminy Słupno wskazywali na problemy natury społecznej tj. alkoholizm, bezrobocie, wandalizm, niski poziom dbałości o środowisko zamieszkania.

Poza problemami społecznymi zwrócili również uwagę na problemy infrastrukturalne (w różnych miejscowościach, w różnym stopniu nasilenia): nie oczyszczone rowy melioracyjne, brak dbałości o rowy przydrożne, brak miejsca do segregacji śmieci (pojemniki), budowa kanalizacji i doprowadzenie gazu, zorganizowanie ścieżek rowerowych, poszerzenie dróg z poboczami i





chodnikami, poprawa oświetlenia miejscowości czy usprawnienie komunikacji autobusowej.

Charakter przynależności wynika ze związków strukturalnych i psychologicznych. Stanowią one podstawę do budowania wspólnych losów, łącząc to co jednostkowe z tym co społeczne. Niezbędnym warunkiem pełnego członkostwa jest takie ukierunkowanie postawy, takie jej nasilenie, aby jednostka mogła aktywnie uczestniczyć w działaniach swojej społeczności. Aby zachowanie jednostki uznać za fragment funkcjonowania społeczności, konieczne jest uświadomienie jej problemów oraz zaangażowanie jej w prace na rzecz w/w społeczności .⁴

Mieszkańcy posiadają dość dobrą znajomość newralgicznych problemów swojego środowiska, potrafią także je hierarchizować pod względem ich ważności.

Świadomość problemów istniejących w społeczności wymaga również gotowości do ich rozwiązywania. Dlatego zapytaliśmy respondentów o ich gotowość i zaangażowanie do pracy nad ich rozwiązywaniem.

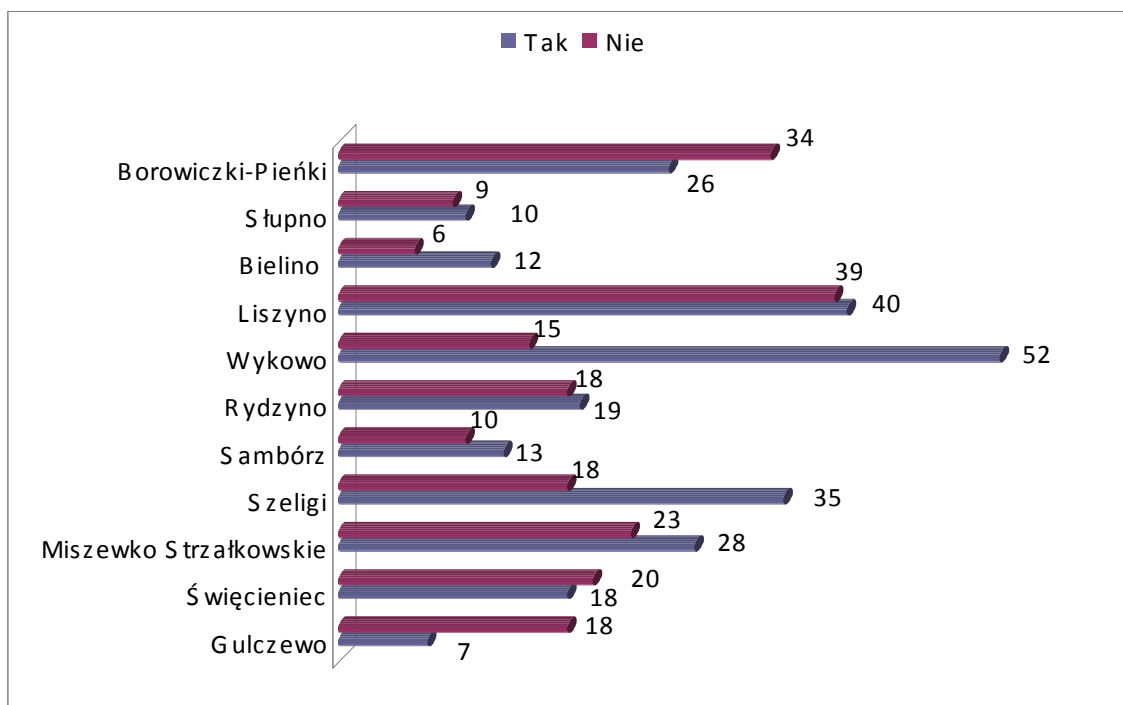
Rozkład odpowiedzi przedstawia poniższy wykres.

⁴ J.Turowski, Socjologia, Wielkie struktury społeczne, KUL, Lublin, 1999, s.217-227.





Wykres 5. Deklaracja zaangażowania w rozwiązywanie problemów w swojej miejscowości



Jak wynika z danych respondenci z Wykowa wykazują najwyższe zaangażowanie w rozwiązywanie problemów w swojej miejscowości (tak odpowiedziało 78% badanych). Nieco niższe zaangażowanie deklarują mieszkańcy Bielina 67% i Szelig 66%. Natomiast najniższe zaangażowanie deklarują mieszkańcy Gulczewa, 72% badanych nie wyraziło chęci pomocy w rozwiązywaniu problemów w swojej miejscowości. W pozostałych miejscowościach odpowiedzi oscylowały od 43% do 57%.

Niezwykle ważnym zagadnieniem jest ustalenie przyczyn istniejącego stanu. Z dotychczasowych badań empirycznych wynika, że do udziału na rzecz społeczności lokalnej są szczególnie skłonni respondenci mieszkający w małych miejscowościach, przede wszystkim na wsiach. Ponadto istotnym czynnikiem identyfikacji z miejscem zamieszkania jest zakorzenienie, czyli czas





zamieszkiwania na danym terenie. Mieszkańcy, którzy osiedlili się, dorastali w danej miejscowości, swobodnie poruszają się w jej uniwersum symbolicznym. Zdiagnozowanie przyczyn pasywności mieszkańców ma istotne znaczenie dla rozwoju Gminy Słupno.

Z uzyskanych informacji od wszystkich respondentów wynika, że inicjatorami, którzy podejmują działania mające na celu rozwiązanie problemów w miejscu zamieszkania są w szczególności:

- Sołtys i radni – od 5% do 68% badanych,
- UG – od 2% do 34% badanych,
- GOPS - od 18% do 58% badanych,
- Mieszkańcy – od 4% do 55% badanych,
- Szkoła – od 0% do 16% badanych,
- Biblioteka – od 0% do 2% badanych,
- Nikt – od 3% do 10% badanych,
- Organizacje pozarządowe – od 0% do 39% badanych.

W celach weryfikacyjnych badanie ankietowe zostało uzupełnione o debatę społeczną przeprowadzoną wśród mieszkańców analizowanych miejscowości oraz analizę SWOT. Potrzeby wyrażone przez mieszkańców potwierdziły uzyskane przez nas wyniki badań.

Na ich podstawie możemy przedstawić profile społeczności badanych mieszkańców.

- Mieszkańcy Starego Gulczewa i Gulczewa PGR są zintegrowaną społecznością, szybko nawiązują kontakty. Otwarci na poznawanie nowych środowisk. Chętni do współpracy z władzami gminy i organizacjami pozarządowymi.





- Społeczność badanego terenu- miejscowości Słupno- ulic: Topolowa, Młynarska, Pocztowa jest społecznością otwartą na działania, chętną do współpracy. Mieszkańcy są otwarci na integrację społeczną i poznawanie nowych społeczności.
- Mieszkańcy Miszewka Strzałkowskiego są zintegrowaną społecznością, chętną do działania, szybko nawiązują kontakty. Otwarci na poznawanie nowych środowisk. Gotowi do współpracy z władzami gminy i organizacjami pozarządowymi.
- Mieszkańcy Święcienca są otwarci na integrację społeczną. Czują się odrzuceni i zapomniani ze względu na położenie miejscowości na obrzeżach gminy.
- Mieszkańcy Borowiczek Pieniek są społecznością otwartą na działania, chętną do współpracy. Mieszkańcy są otwarci na integrację społeczną i poznawanie nowych społeczności. Społeczeństwo badanego terenu bardzo chętnie korzysta z proponowanych przez władze Gminy innowacyjnych przedsięwzięć. Wiele osób z terenu Borowiczek Pieniek bierze udział w różnego typu szkoleniach proponowanych i organizowanych przez Gminny Ośrodek Pomocy Społecznej, przykładem może być udział w zajęciach prowadzonych w Centrum Integracji Społecznej w Słupnie. Osoby z badanego terenu po ukończeniu szkoleń zawodowych i treningach interpersonalnych usamodzielnily się społecznie i zawodowo – podjęły zatrudnienie. Społeczność lokalna Borowiczek Pieniek jest zdeterminowana do aktywnego działania na rzecz środowiska lokalnego.
- Społeczność Wykowa jest grupą społeczną wykazującą chęć do współpracy z władzami gminy i organizacjami pozarządowymi. Jak zapewniają respondenci, stanowi społeczność otwartą na nowe inicjatywy





i działania. Mieszkańcy są chętni na integrację społeczną, a także na realizację nowych pomysłów w celu rozwiązania problemów w swojej miejscowości. Brak niestety efektów deklarowanej chęci zaangażowania społecznego. Pożądaną rzeczą w przyszłości jest zwrócenie uwagi na zdefiniowanie przyczyn zaistniałej sytuacji.

- Społeczność wsi Szeligi jest otwarta na działania integrujące społeczność, chętna do współpracy i świadoma swojej decyzyjności w realizacji działań. Charakteryzuje się kulturą osobistą, zaradnością i szacunkiem wobec tradycji i osób starszych.
- Społeczność Samborza jest społecznością otwartą na działania, chętną do współpracy. Mieszkańcy są otwarci na integrację społeczną i poznawanie nowych społeczności, chętni pozyskiwania wiedzy i umiejętności związanych z pisaniem projektów.
- Bielino to typowa społeczność lokalna wykazująca cechy społeczności podmiejskiej. Nie jest to społeczność zamknięta. W naturalnym stopniu jest ona otwarta na zmiany i chętna do współpracy na rzecz rozwoju. Bielino jest miejscem osiedlania się nowych mieszkańców, co przemawia za tym, aby instytucje i organizacje kształtujące życie społeczne na terenie gminy zwróciły szczególną uwagę na procesy związane z migracjami.
- Społeczność wsi Liszyno jest społecznością otwartą na działania, chętną do współpracy z władzami gminy i organizacjami pozarządowymi. Obecność lokalnych liderów pozytywnie wpływa na rozwój świadomości spraw społecznych. Mieszkańcy są otwarci na integrację społeczną i poznawanie nowych społeczności.
- Rydzyno to przykład współczesnej społeczności lokalnej funkcjonującej na granicy wsi i miasta. Jej codzienności towarzyszą procesy przepływu





ludzi z miasta i osiedlania się na spokojnych i atrakcyjnych terenach. Najprawdopodobniej to wzbudza silne pragnienie mieszkańców do posiadania nienaganej infrastruktury, szerokich dróg, chodników itp. Ludność ta nie zapomina jednak o potrzebach społecznych, chce być silniej zintegrowana, zdolna do działania na rzecz wspólnego dobra. Mieszkańcy chcieliby, aby ich dzieci pożytecznie spędzały czas wolny, a seniorzy z radością przeżywali jesień swojego życia. W tym wszystkim trochę zapominają o sobie – ludziach w sile wieku. Robią to pewnie nieświadomie poddając się współczesnemu nurtowi ciągłej pracy i aktywności zawodowej. Być może wystarczy w nich obudzić społeczną wrażliwość. Rydzyno nie jest to społeczność zamknięta, wręcz odwrotnie jest ona otwarta na zmiany i chętna do współpracy na rzecz rozwoju.

Gmina w oczach innych

Z informacji uzyskanych od osób przyjezdnych Gmina Słupno postrzegana jest następująco:

„ Aby społeczność mogła się rozwijać, musi wypracować w sobie otwartość na zmiany i dążenie do permanentnej edukacji. Przy zachowaniu swojej lokalnej identyfikacji i tożsamości, członkowie społeczności: poszczególni obywatele, organizacje, instytucje, firmy potrzebują impulsu edukacyjnego do poznawania nowych rozwiązań, zdobycia nowych doświadczeń, poszerzenia horyzontów. Społeczność otwarta i ucząca się nie tworzy postawy zamkniętej i obronnej, otwarta jest na wszystko, co płynie z „zewnątrz”. Przy utrzymaniu poczucia własnej wartości czerpie z doświadczeń innych i traktuje je jako inspiracje do swoich działań. I taką społecznością uczącą się jest właśnie Gmina Słupno koło Płocka. Mamy tutaj unikalny przykład powiązania świadomej, aktywnej lokalnej instytucji Gminnego Ośrodka Pomocy Społecznej z odpowiedzialną i chętną do





współpracy władzą lokalną oraz szereg instytucji i obywateli włączających się do współdziałania. Jednak jak zawsze musi pojawić się „Ktoś” – „uruchamiacz”, inicjator taki spiritus movens lokalnego działania i w Słupnie również tak było. W tej roli występuje dyrektor GOPS – Joanna Augustowska. Dzięki Jej energii, inwencji i pomysłowości dzieją się rzeczy wielkie i ważne w lokalnej społeczności. GOPS Słupno łamie wszelkie stereotypy nt. pomocy społecznej w Polsce - że jest bierna, wspomagająca patologie i pijaków, rozdająca tylko pomoc materialną. W Słupnie mamy pomoc społeczną, aktywną, wspierającą samopomoc, mobilizację i edukację mieszkańców, nie ograniczającą się do pracy tylko z klientami, a pracującą z całą społecznością. Gminny Ośrodek Pomocy Społecznej to prawdziwe centrum aktywności lokalnej wyposażone w najnowszą wiedzę dotyczącą sposobów organizowania środowiska lokalnego, wykorzystujące lokalne zasoby oraz tworzące strategię rozwoju lokalnego w oparciu o rozpoznane problemy i potrzeby środowiska. A to co szczególnie wyróżnia rozwojowe podejście to postawienie na szeroką edukację: środowiskową, zawodową, umiejętności współpracy i tworzenia lokalnych projektów. Inwestycja w podmiotowość i kreatywność ludzi.

Warto wymienić co takiego ważnego wydarzyło się w ciągu 5 lat działania. Po pierwsze zmienił się całkowicie Ośrodek jako instytucja, z małej placówki zatrudniającej 4 osoby urósł do dużego centrum z 30 -osobowym zmotywowanym zespołem. W ramach swoich struktur posiada: Centrum Integracji Społecznej, Środowiskowy Dom Samopomocy, Gminne Centrum Informacji „Klub Integracji Społecznej”. Powstało szereg projektów aktywizujących społeczność lokalną: wolontariat, Partnerstwo Lokalne NASZA 19-stka, grupy samopomocowe, Klub Seniora, 6 świetlic wiejskich, Punkt Konsultacyjny Uzależnień oraz teatr integracyjny przy ŚDS „A było to tak”. Wielość podejmowanych działań i rzeczywisty rozmach w małej 6 - tysięcznej Gminie jest imponująca. Oczywiście nic by się nie zdarzyło bez stałego





wsparcia władz Gminy w szczególności Wójta Stefana Jakubowskiego i Przewodniczącej Rady Gminy Elżbiety Kuchty. Władze wspierają również przedsięwzięcia finansowo np. przy zapewnieniu wkładu własnego do projektów pozyskiwanych z zewnątrz. Należy nadmienić, że GOPS Słupno jest wyróżniającym się Ośrodkiem posiadającym certyfikat Centrum Aktywności Lokalnej. Serdecznie gratuluje i życzy dalszych sukcesów na polu aktywizacji społeczności lokalnej.”

Paweł Jordan

Prezes Biura Obsługi Ruchu Inicjatyw Społecznych BORIS i Przewodniczący Rady Programowej Centrum Wspierania Aktywności Lokalnej CAL
Zakończenie

Zainteresowanie własnym środowiskiem u mieszkańców Gminy Słupno jest stosunkowo duże. Wielu respondentów dostrzega sprawy i potrzeby, które powinny być realizowane, ale słaba jest świadomość możliwości realizacyjnych.

Konieczna jest aktywizacja w tym zakresie. Można ją osiągać poprzez częstsze i dobrze przygotowane spotkania na temat, jak ulepszać życie własnego środowiska wykorzystując posiadane zasoby, oraz przez wspólną realizację podjętych działań.

Rozwój gminy dawniej wiązano przede wszystkim z techniką i pieniędzmi. Dzisiaj bierze się pod uwagę wszystkie uwarunkowania występujące w danym regionie i dla niego specyficzne: a więc naturalne, demograficzne, społeczne, kulturalne, religijne, historyczne, gospodarcze itp.

Nie lekceważy się i nie pomija żadnego aspektu życia, by w wyniku realizacji planu rozwoju niczego nie zniszczyć, co przez dziesięciolecia funkcjonowało i zdało egzamin w kształtowaniu osobowości poszczególnych mieszkańców regionu i jego całościowego życia.

Gminny Ośrodek Pomocy Społecznej w Słupnie z roku na rok daje mieszkańcom gminy możliwości dla szeroko rozumianej i prowadzonej





aktywności społecznej. Podejmuje on szereg działań aktywizujących dla mieszkańców, którzy znaleźli się w trudnej sytuacji życiowej. Stwarzanie pola dla aktywności lokalnej w pomocy społecznej umożliwia ludziom nieprawidłowo funkcjonującym w społeczeństwie możliwość do prawidłowej aktywności społecznej bez wyręczania tych osób. W pracy socjalnej bazuje na zasobach i potrzebach mieszkańców gminy. W tym celu opracowywane są mapy zasobów i potrzeb.

GOPS z władzą lokalną, szeregiem instytucji oraz liderami aktywizuje i inspirowanie do odkrywania podmiotowości i kreatywności mieszkańców Gminy Słupno.

