



Carte de la France

	Type de gouvernement	République parlementaire à tendance présidentielle
	Membre fondateur de l'Union européenne	
	Membre du Conseil de l'Europe	
	Membre de l'OTAN	
	Membre de l'OCDE	
	Membre de l'Office International de la Francophonie	
	Langue officielle :	Français
	Fête nationale :	14 juillet
	Hymne national	

	Monnaie	Euro	EUR
--	---------	------	-----

	<b>Santé</b>	
	Dépenses de santé par habitant (2011)	4 952 \$
	Dépenses de santé en % du PIB (2011)	11,6 %
	Nombre de médecins pour 1000 habitants (01/2013)	3,33
	Nombre de consultations médicales par habitant (2008)	6,9
	Lits d'hôpital pour 100 000 habitants (2010)	633
	Proportion 15/49 ans infectés par le virus du SIDA (2009)	0,4 %
	Mortalité par cancer pour 1 000 hommes (2008)	3,73 ‰
	Mortalité par cancer pour 1 000 femmes (2008)	1,74 ‰
	Décès dus au SIDA (estimation 2007)	1 600
	Prévalence de l'obésité (2008)	15,6 %

	<b>Communications</b>	
	Nombre de lignes de téléphones fixes pour 1000 habitants (2011)	540
	Nombre de téléphones mobiles pour 1000 habitants (06/2012)	1 103
	Nombre de postes de télévision pour 1000 habitants (2008)	725
	Ménages équipés d'au moins un poste de télévision couleur (2010)	97,8 %
	Ordinateurs personnels pour 1000 habitants (2007)	734
	Utilisateurs d'Internet pour 1000 habitants (2012)	421
	Abonnés à l'Internet fixe haut débit pour 1000 habitants (2011)	361
	Domaine Internet	.fr
	Indicatif téléphonique	+33

	<b>Transports</b>	
	Nombre de voitures particulières pour 1000 habitants (2010)	481
	Nombre de voitures particulières produites en France (2007)	2 165 000
	Nombre d'immatriculations de voitures particulières (2008)	2 050 283
	Autoroutes pour 100 000 habitants (2006)	16,8 Km
	Pourcentage transport routier de fret (2009)	81,0 %
	Réseau ferroviaire (2009)	29 640 Km
	Réseau ferroviaire pour 1000 Km2 (2008)	53,4 Km
	<b>Transport intérieur de voyageurs en 2007 (voyageurs/Km)</b>	
	Voitures particulières	82,9 %
	Autobus, autocars	5,1 %
	Trains	10,5 %
	Transports aériens	1,5 %
	Ensemble	100 %

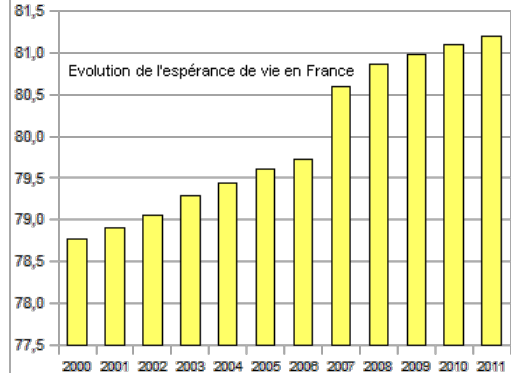
Population de la France (2006) : 0,9% de la population mondiale  
 Consommation d'électricité de la France (2001) : 3,1 % de la consommation mondiale

	<b>Agriculture</b>	
	Population active agricole (2009)	3,0 %
	Production agricole en milliards d'euros (2004)	64,0
	Part du PIB agricole dans le PIB total (2011)	1,8 %
	Production de céréales en milliers de tonnes (2009)	70 040
	Rendement des céréales (Kg par hectare) (2010)	7 094
	Surface cultivée en céréales (millions d'hectares) (2011)	9,1
	Production de viande en milliers de tonnes (2004)	6 255
	Consommation de viande par habitant et par an (2003)	98 Kg
	Terres arables (% superficie émergée) (2009)	33,5 %

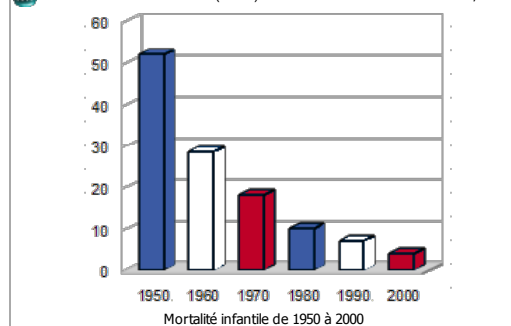
Capitale	Paris - 2 243 833 habitants (2010) 48° 52 N, 2° 20 E
Superficie	547 030 Km2 (France métropolitaine) 670 922 Km2 (superficie totale)
Point culminant	4 810 mètres (Mont Blanc)
Côtes	3 427 kilomètres (métropole)
Fuseau horaire	UTC + 1 (été UTC + 2)



	<b>Population</b>	
	Population (12/2012)	65 800 000
	Densité de population (2012)	120,2 h./Km2
	Population (1950)	41 800 000
	Prévision population (2050)	71 000 000
	Population de moins de 15 ans (2012)	18,7 %
	Population de plus de 64 ans (2012)	17,5 %
	<b>Espérance de vie à la naissance (2012)</b>	
	Hommes	81,46 ans
	Femmes	84,73 ans



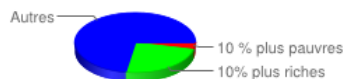
	Population urbaine (2011)	85,9 %
	Population vivant dans des agglomérations de plus de 1 million d'habitants (2010)	22,0 %
	Age médian (2012)	40,4 ans
	Taux de fécondité (2012)	2,01
	Taux de natalité (2012)	12,72 ‰
	Pourcentage de naissances hors mariage (2010)	54,1 %
	Taux de natalité (1970)	17,0 ‰
	Taux de mortalité (2012)	8,85 ‰
	Taux d'accroissement naturel (2012)	0,49 ‰
	Taux de Mortalité infantile (2012)	3,37 ‰



	Mortalité maternelle pour 100 000 naissances (2010)	8
	Taux de Mortalité des Moins de 5 ans (2010)	4,0 ‰
	Taux de migration (2012)	1,10 ‰

	<b>Economie</b>	
	PIB en millions de dollars US courants (2011)	2 808 000
	PIB par habitant en dollars US valeur PPA (2011)	35 000 \$
	Prélevements obligatoires (% du PIB) (2011)	51,8 %
	Dette publique en % du PIB (09/2012)	89,9 %
	Dette extérieure en milliards de dollars (06/2009)	4 428
	Taux de croissance (2012)	0,0 %
	Taux d'inflation (2012)	1,2 %
	Taux de croissance production industrielle (2011)	2,4 %
	Part dans les importations mondiales (2006)	4,31 %
	Principal pays importateur, Allemagne : 19,1 % (2011)	
	Part dans les exportations mondiales (2006)	4,06 %
	Principal pays d'exportation, Allemagne : 16,7 % (2011)	

Terres arables (m2 par personne) (2009)	2 800
Nombre de tracteurs pour 1000 hectares cultivés (2003)	68,5
Captures totales de poisson en tonnes (2008)	499 256
Forêts (pourcentage du territoire métropolitain) (2010)	29,1 %
<b>Part du revenu (2009)</b>	
10 % les plus pauvres	3,6 %
10 % les plus riches	24,0 %
Ecart de richesse	1 à 6



**Evolution de la population de 1985 à 2012**

1985	56 600 000
1990	58 171 000
1995	59 419 000
2000	60 714 000
2005	62 702 000
2006	63 195 000
2008	63 753 000
2010	65 031 022
2011	65 102 719
2012	65 350 000



[Voir cet endroit dans Google Earth](#)  
(nécessite le logiciel Google Earth)

**Histoire de la France**

- 1792 Chute de la monarchie. Proclamation de la république.
- 1799 Coup d'état. Instauration d'un consulat provisoire
- 1804 1er empire
- 1814 Restauration monarchique
- 1848 Deuxième république
- 1852 Second empire
- 1870 Troisième république
- 1940 Etat français
- 1946 Quatrième république
- 1958 Cinquième république



**François Hollande**, président de la République française élu le 6 mai 2012, en fonction depuis le 15 mai 2012.

[présidents de la République précédents](#)

Dépenses militaires en millions de \$ (2007)	53 579
Dépenses militaires en % du PIB (2010)	2,32 %
Exportations d'armes (milliards d'euros) (2008)	6,58
Arrivée de touristes internationaux en millions (2009)	76,8

**Education**

Dépenses d'éducation en % du PIB (2009)	5,89 %
Taux de scolarisation (école primaire) (2006)	99 %

**Indices**

Indice de Développement Humain - IDH (2011)	0,884
Coefficient de Gini (2007)	0,289
Indice de démocratie (2010)	7,77
Indice de liberté civile (2011)	1,0
Indice de liberté de la presse (2010)	13,38
Index de qualité de vie (2006)	88
Taux de chômage (04/2013)	11,0 %
Taux de chômage moyen 1995-2005	10,4 %
Population active par secteur d'activité (2011)	
Agriculture	1,8 %
Industrie	18,7 %
Services	79,5 %
Nombre d'homicides pour 100 000 habitants (2012)	1,0
Taux de suicide pour 100 000 habitants (2004)	14,7
Nombre de détenus pour 100 000 habitants (06/2013)	103,3
Nombre de détenus (03/2012)	66 445
Nombre de place de cinéma pour 1000 habitants (2004)	16,82
Indice de corruption (2011)	7,0
Pourcentage de femmes au parlement (2012)	26,9 %
Part des femmes élues au Sénat (2011)	21,8 %

**Energie**

% énergies renouvelables par rapport à l'énergie totale consommée (2004)	6,7 %
--------------------------------------------------------------------------	-------

**Environnement**

Emissions de CO2 en tonnes par habitant (2011)	5,60
Emissions de CO2 en Kg par \$ de PIB (2000)	0,20
Déchets ménagers en Kg / habitant (2007)	541

**Surfaces bâties France métropolitaine**

Surfaces bâties + routes + parkings en 1994	25 736 km2
Surfaces bâties + routes + parkings en 2004	28 974 km2

Au rythme 1994-2004, la totalité du territoire français est bâtie vers 2250 !

**Subdivisions administratives**

La France est divisée en 26 régions : Alsace, Aquitaine, Auvergne, Basse-Normandie, Bourgogne, Bretagne, Centre, Champagne-Ardenne, Corse, Franche-Comté, Guadeloupe, Guyane, Haute-Normandie, Ile-de-France, Languedoc-Roussillon, Limousin, Lorraine, Martinique, Midi-Pyrénées, Nord-Pas-de-Calais, Pays de la Loire, Picardie, Poitou-Charentes, Provence Alpes Côte d'Azur, Réunion, Rhône-Alpes

**Frontières de la France**

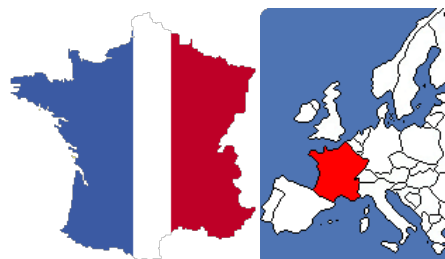
Allemagne	451,0 Km
Andorre	56,6 Km
Belgique	620,0 Km
Brésil	673,0 Km
Espagne	623,0 Km
Italie	488,0 Km
Luxembourg	73,0 Km
Monaco	5,4 Km
Suisse	573,0 Km
Suriname	510,0 Km
<b>Total</b>	<b>4 072,0 Km</b>

- Site de la présidence de la république : <http://www.elysee.fr>
- Site du gouvernement : <http://www.premier-ministre.gouv.fr>

Ambassade de Belgique en France : <http://www.diplomatie.be/paris/>

Ambassade du Canada en France : <http://www.dfait-maeci.gc.ca/canada-europa/france/menu-fr.asp>

Ambassade de Suisse en France : <http://www.eda.admin.ch/eda/fr/home/ reps/eur/vfra/reqfra.html>



Age en années

France : pyramide des ages



2007

Population totale : 63 713 926

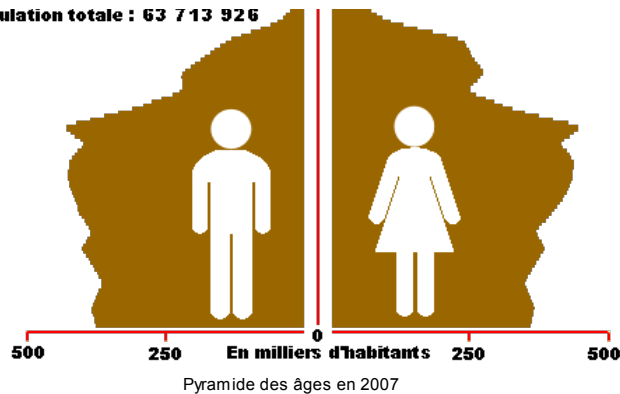


Photo satellite de la France



Sites inscrits au patrimoine mondial de l'humanité

- Basilique et colline de Vézelay
- Cathédrale de Chartres
- Mont-Saint-Michel et sa baie
- Palais et parc de Versailles
- Sites préhistoriques et grottes omées de la vallée de la Vézère
- Abbaye cistercienne de Fontenay
- Arles, monuments romains et romans
- Cathédrale d'Amiens
  
- Palais et parc de Fontainebleau
- Théâtre antique et ses abords et « Arc de Triomphe » d'Orange
- De la grande saline de Salins-les-Bains à la saline royale d'Arc-et-Senans, la production du sel ignigène
- Abbatale de Saint-Savin sur Gartempe
- Golfe de Porto : calanche de Piana, golfe de Girolata, réserve de Scandola
- Places Stanislas, de la Carrère et d'Alliance à Nancy
- Pont du Gard
- Strasbourg – Grande île
- Cathédrale Notre-Dame, ancienne abbaye Saint-Remi et palais de Tau, Reims
- Paris, rives de la Seine
- Cathédrale de Bourges
- Centre historique d'Avignon : Palais des papes, ensemble épiscopal et Pont d'Avignon
- Canal du Midi
- Pyrénées - Mont Perdu
- Ville fortifiée historique de Carcassonne
- Chemins de Saint-Jacques-de-Compostelle en France
- Site historique de Lyon
- Beffrois de Belgique et de France
- Juridiction de Saint-Émilion
- Val de Loire entre Sully-sur-Loire et Chalonnes
- Provins, ville de foire médiévale
- Le Havre, la ville reconstruite par Auguste Perret
- Bordeaux, Port de la Lune
- Fortifications de Vauban
- Lagons de Nouvelle-Calédonie : diversité récifale et écosystèmes associés





Carte de la France

[Autres cartes](#)

© statistiques-mondiales.com mai 2013

