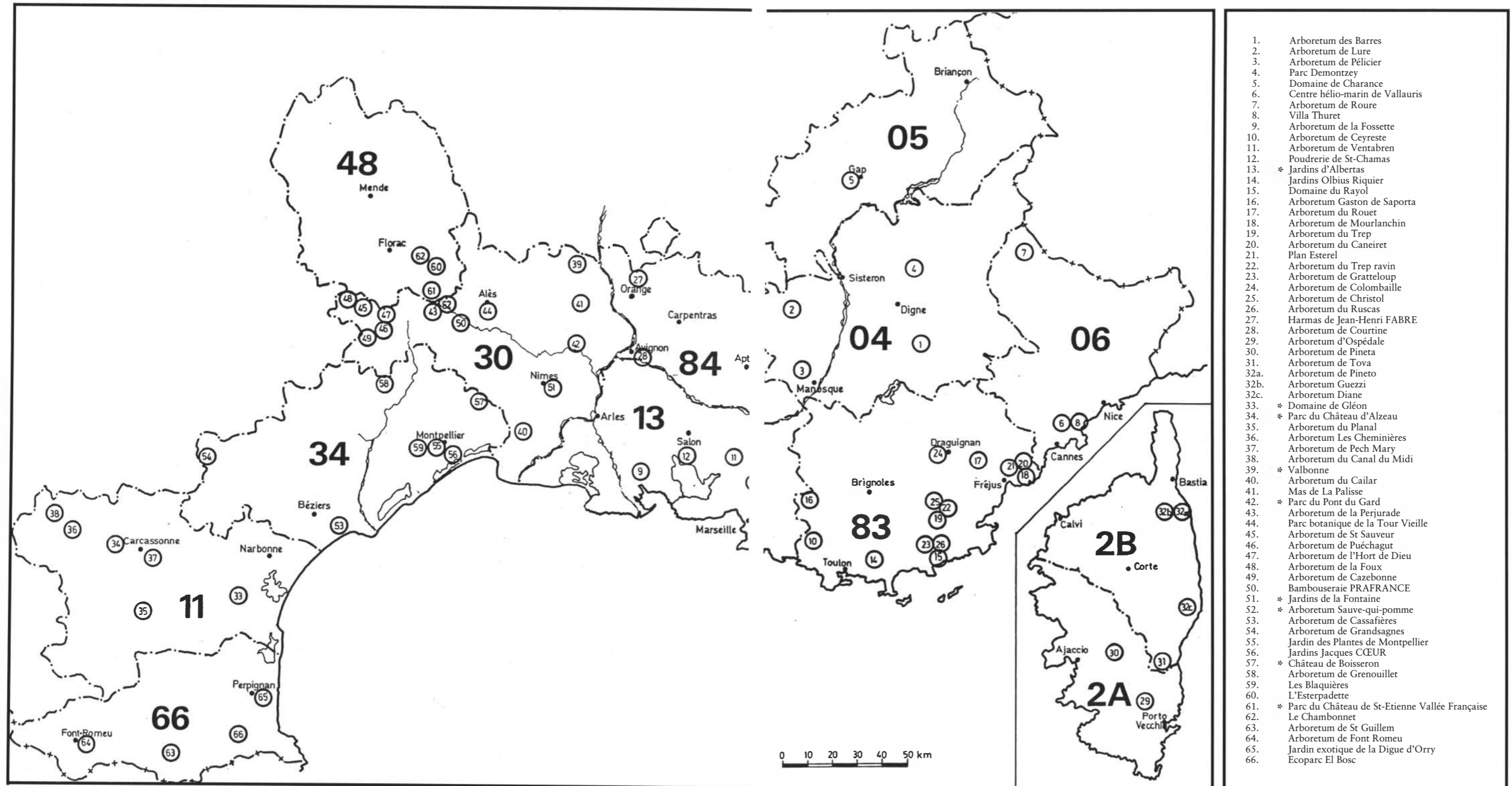


Les arboretums méditerranéens

Plan de situation



1. Arboretum des Barres
2. Arboretum de Lure
3. Arboretum de Pélicier
4. Parc Demontzey
5. Domaine de Charance
6. Centre hélio-marin de Vallauris
7. Arboretum de Roure
8. Villa Thuret
9. Arboretum de la Fossette
10. Arboretum de Ceyreste
11. Arboretum de Ventabren
12. Poudrerie de St-Chamas
13. * Jardins d'Albertas
14. Jardins Olbius Riquier
15. Domaine du Rayol
16. Arboretum Gaston de Saporta
17. Arboretum du Rouet
18. Arboretum de Mourlanchin
19. Arboretum du Trep
20. Arboretum du Caneiret
21. Plan Esterel
22. Arboretum du Trep ravin
23. Arboretum de Gratteloup
24. Arboretum de Colombaille
25. Arboretum de Christol
26. Arboretum du Ruscas
27. Harmas de Jean-Henri FABRE
28. Arboretum de Courtine
29. Arboretum d'Ospédale
30. Arboretum de Pineta
31. Arboretum de Tova
- 32a. Arboretum de Pineto
- 32b. Arboretum Guezzi
- 32c. Arboretum Diane
33. * Domaine de Gléon
34. * Parc du Château d'Alzeau
35. Arboretum du Planal
36. Arboretum Les Cheminières
37. Arboretum de Pech Mary
38. Arboretum du Canal du Midi
39. * Valbonne
40. Arboretum du Cailar
41. Mas de La Palisse
42. * Parc du Pont du Gard
43. Arboretum de la Perjurade
44. Parc botanique de la Tour Vieille
45. Arboretum de St Sauveur
46. Arboretum de Puéchagut
47. Arboretum de l'Hort de Dieu
48. Arboretum de la Foux
49. Arboretum de Cazebonne
50. Bambouseraie PRAFRANCE
51. * Jardins de la Fontaine
52. * Arboretum Sauve-qui-pomme
53. Arboretum de Cassafières
54. Arboretum de Grandsagnes
55. Jardin des Plantes de Montpellier
56. Jardins Jacques CCEUR
57. * Château de Boisseron
58. Arboretum de Grenouillet
59. Les Blaquières
60. L'Esterpadette
61. * Parc du Château de St-Etienne Vallée Française
62. Le Chambonnet
63. Arboretum de St Guillem
64. Arboretum de Font Romeu
65. Jardin exotique de la Digue d'Orry
66. Ecoparc El Bosc

* L'astérisque distingue des terrains plus assimilables à des parcs et jardins qu'à des arboretums.

① Arboretum des Barres (Réseau d'essais de l'O.N.F.)

Créé en 1990
Pente faible à forte
Exposition O à N-O
Sol brun calcaire plus ou moins carbonaté
Altitude : 1000-1100 m

Plan de plantation

Pour les visites, prendre contact avec l'O.N.F.

Cette parcelle fait partie de la forêt domaniale des Barres.

Arboretum à orientations scientifiques et économiques, cet essai a pour objectif l'adaptation d'espèces et de provenances dans le faciès carbonaté de la chênaie pubescente, dans un but de diversification des espèces.

Principales essences : *Calocedrus decurrens*, *Pinus nigra*, *Sequoiadendron giganteum*, *Pinus ponderosa*, *Pinus contorta*, *Alnus cordata*, *Fraxinus pennsylvanica*, *Sequoia sempervirens*, *Cryptomeria japonica*, *Alnus subcordata*.

Contact : Office national des forêts - Division de Digne Castellanne - 1 Allée des Fontainiers - 04000 Digne - Tél : 92 31 28 66

ALPES DE HAUTE PROVENCE



Carte Michelin 81 pli 17

② Arboretum de Lure (Réseau d'essais de l'O.N.F.)

Créé en 1989
pente faible à nulle
Exposition Sud
Sol brun calcique
Altitude : 1150 m

Plan de plantation

Pour les visites, prendre contact avec l'O.N.F.

Cette parcelle fait partie de la forêt domaniale de Lure. Arboretum à orientations scientifiques et économiques, cet essai a pour objectif l'adaptation d'espèces et de provenances sur sol décarbonaté en limite des types de stations chênaie pubescente et hêtraie pineraie.

Principales essences : *Calocedrus decurrens*, *Pinus nigra*, *Sequoiadendron giganteum*, *Pinus ponderosa*, *Platanus orientalis*, *Alnus cordata*, *Fraxinus pennsylvanica*, *Sequoia sempervirens*, *Cryptomeria japonica*, *Alnus subcordata*, *Quercus rubra*, *Pterocarya caucasica*.

Contact : Office national des forêts - Division de Digne Castellanne - 1 Allée des Fontainiers - 04000 Digne - Tél : 92 31 28 66

ALPES DE HAUTE PROVENCE



Carte Michelin 81 pli 15

③ Arboretum de Pelicier (projet)

EN PROJET

2,5 ha, en pente faible
Exposition Sud-Ouest
Sol brun calcaire
Altitude : 500 m

Etiquetage prévu

Cet arboretum qui sera situé en forêt domaniale de Pelicier (entre Manosque et Dauphin) a deux objectifs :

- scientifique : essais d'introduction d'espèces de climat méditerranéen (au sens large),
- pédagogique avec mise en place d'un sentier botanique.

Principales essences : La liste des essences sera discutée avec l'ensemble des partenaires, elle comprendra à peu près 50% de feuillus et 50% de résineux.

Contact : Office national des forêts - Service départemental des Alpes de Haute Provence
25 Bd Elemir Bourges BP612 - 04104 Manosque cedex Tél : 92 72 17 39

ALPES DE HAUTE PROVENCE



Carte Michelin 81 pli 15

④ Parc Demontzey

Créé de 1870 à 1913
2ha, sur versants
Exposition Nord-Ouest
Sol schisteux, terres
noires
Altitude : 1220 m

Plan de plantation

Site ouvert, aménagé
pour l'accueil du public.

Le Parc Demontzey est situé dans la forêt domaniale du Labouret, sur les séries R.T.M. (Restauration des terrains en montagne) de Beaujeu, Verdaches et Le Vernet.

Les plantations réalisées entre 1870 et 1913 rentraient dans les programmes de restauration qu'avait engagés l'Administration de l'époque.

L'aménagement actuel a pour objectif d'assurer la culture et le renouvellement des peuplements exploitables ("série de production") et le maintien de l'état boisé ("série de protection").

Le Parc est aujourd'hui largement aménagé pour accueillir du public.

Principales essences : *Picea excelsa*, *Picea pungens*, *Larix europea*, *Abies cilicica*, *Abies concolor*, *Abies cephalonica*, *Abies pinsapo*, *Pinus excelsa*, *Pyrus communis*, *Fagus purpurea*, *Pinus sylvestris*.

Contact : - Office national des forêts - Division de Barcelonnette - Maison forestière du Verger 04400 Barcelonnette
- Groupe technique n°5 Seyne-Sud Maison forestière Acacias n°1 - 04140 Seyne Tél : 92 35 01 31
- Triage n°4 Le Vernet Tél : 92 35 18 36



Carte Michelin 81 pli 7

⑤ Domaine de Charance Conservatoire botanique alpin

Créé au XVII^{ème} siècle
220 ha
Exposition Sud
Sol calcaire
Altitude : 1000 à 1800 m

Accès ouvert au public

Le Domaine de Charance, propriété de la Ville de Gap abrite le siège du Parc national des Ecrins et le Conservatoire botanique de Gap-Charance. Composé d'essences paysagères, le Domaine est destiné à la recherche et à la conservation botanique. Sentiers de découvertes sont en projet.

Principales essences : *Pinus*, *Abies*, *Picea*, *Pseudotsuga*, *Tilia*, *Fagus*, *Thuia*, *Alnus*, *Castanea*,

Cedrus, *Sequoiadendron*, *Symphoricarpus*, *Taxus*, *Ulmus*, *Fraxinus*. Collections d'Aubépines, de Sorbiers, de *Cotoneaster*, d'Amélanchiers, de *Pyracanthus*.

Contact : Conservatoire botanique alpin - Domaine de Charance 05000 Gap
Tél : 92 53 56 82



Carte Michelin 77 pli 16

⑥ Arboretum du Centre Hélio-Marin de Vallauris

Créé en 1986
2 ha, sur d'anciennes
restanques en légère
pente
Exposition Sud
Sol argilo-calcaire
Altitude : 180 m
Etiquetage

Visites libres ou
accompagnées sur R.V.,
gratuites

Cet arboretum situé dans le Centre Hélio-Marin de Vallauris appartient à la fédération des organismes de sécurité sociale du Sud-Est. Géré par l'Association Les amis des plantes, c'est avant tout un arboretum de collection à orientation didactique.

Principales essences : Erables (29 esp.), Chênes (16 esp.), Frênes (5 esp.), *Gleditschia* (6 esp.), *Carya* (3 esp.), *Juglans* (7 esp. ou Pro.), *Aesculus* et *Pavia* (6 esp.), *Celtis* (3 esp.) et d'autres feuillus.

Abies (4 esp.), *Pinus* (15 esp.), Conifères et Palmacées...

Contact : Yves Chalamel - Association "Les Amis des plantes" Centre Hélio-Marin
06220 Vallauris - Tél : 93 64 12 12



Carte Michelin 84 pli 9

⑦ Arboretum de Roure

Créé en 1988
10 ha, en zone de montagne pentue et vallonnée
Exposition Sud
Sol acide
Altitude : 1200 à 1400 m

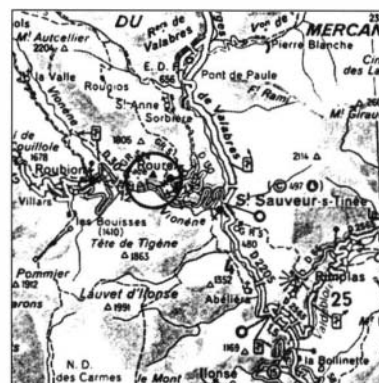
Etiquetage

Accès libre, visites possibles avec l'O.N.F., s'adresser à la Mairie

Cet arboretum d'altitude, propriété de la Commune de Roure a pour objet de rassembler les feuillus et résineux de l'étage montagnard mais aussi de constituer une collection d'érables du monde entier et une du genre *Rosa*.

Musée de l'arbre, séminothèque et carpothèque sont à l'étude. Des manifestations à thèmes sont régulièrement organisées autour de l'arboretum.

Principales essences : *Acer* (13 esp.), *Pinus*, *Abies*, *Larix*, *Epicea*, *Ginkgo*, *Juniperus*, *Taxus*, *Robur*, *Cedrus*, *Libocedrus*, *Fagus*... *Ostrya carpinifolia*, *Fraxinus ornus* et *Pinus mugo* sont en bordure de leur aire la plus occidentale.



Carte Michelin 81 pli 10

Contact : Michèle Ramin - Association "Les amis de l'arboretum" Mairie 06420 Roure - Tél : 93 57 38 02 ou 93 02 00 70

⑧ Villa Thuret

Créé en 1857
4 ha
Exposition Nord-Est
Sol : origine volcanique, andésite augitique
Altitude : 20 à 40 m

Etiquetage

Visites libres les jours ouvrables (8h à 17h30), visites guidées sur demande écrite

Villa Thuret 62, Bd du Cap Antibes.

"Le jardin de la Villa Thuret est un parc dendrologique, principalement orienté vers l'introduction et l'acclimatation d'espèces subtropicales à vocation ornementale et forestière".

Son objectif est la diversification de la pépinière méditerranéenne.

Le jardin possède environ 3000 espèces d'arbres et arbustes, il est l'objet actuellement d'un programme de rénovation.

Principales essences : Familles : *Cycadaceae*, *Leguminosae*, *Myrtaceae* d'Australie, *Myoporaceae*, *Palmae*, *Pittosporaceae*, *Proteaceae*...

Espèces rares : *Brahea edulis*, *Chamaedorea microspadix*, *C. radicalis*, *Cupressus chengiana*, *C. dupreziana*, *C. gigantea*, *C. guadalupensis*, *Eucalyptus kartzoffiana*, *Jubaea chilensis*, *Nannorrhops ritchiana*, *N. naudiniana*, *Olmediella betschleriana*, *Pittosporum coriaceum*.

Individus remarquables : *Agathis robusta*, *Arbutus xalapensis*, *Araucaria bidwillii*, *Cinnamomum camphora*, *Cupressus macrocarpa*, *Doryanthes palmeri*, *Eucalyptus benthami*, *E. camaldulensis*, *E. viminalis*, *Jubaea chilensis*, *Nolina bigelovii*, *Pinus canariensis*, *Yucca elephantipes*.

Curiosité : *Taxodium mucronatum*.

Contact : Institut national de la recherche agronomique - Station de botanique et pathologie végétale BP 2078 06606 Antibes cedex Tél : 93 67 88 66



Carte Michelin 84 pli 9

⑨ Arboretum de la Fossette (Réseau expérimental de l'I.N.R.A.)

Créé de 1972 à 1977
2,6 ha, plat
Exposition : sans
Sol : alluvions et
cailloutis de la Crau
Altitude : 9 m

Plan de plantation

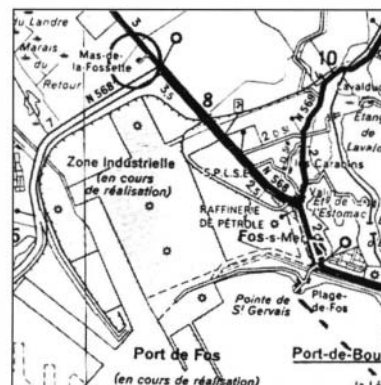
Visites non guidées

Cet arboretum, propriété du Port autonome de Marseille est situé au centre de vie de la Fossette; c'est un arboretum d'élimination géré par l'Institut national de la recherche agronomique.

Principales essences : plusieurs espèces de : *Koelreuteria*, *Pinus*, *Prunus*, *Gleditschia*, *Fraxinus*, *Pyracantha*, *Cupressus*, *Cedrus*, *Eucalyptus*, *Platanus*...

Contact : I.N.R.A. Domaine du Ruscas 83237
Bormes-les-mimosas cedex
Tél : 94 71 15 69

BOUCHES
DU
RHONE



Carte Michelin 84 pli 1

⑩ Arboretum de Ceyreste (Réseau expérimental de l'I.N.R.A.)

Créé en 1976
1,4 ha, versant de colline
Exposition Sud
Sol superficiel, calcaire
gréseux
Altitude : 450 à 460 m

Plan de plantation

Accès libre
Visites non guidées

Cet arboretum est situé en forêt communale de Ceyreste, sur le Grand Caunet, c'est un arboretum d'élimination géré par l'Institut national de la recherche agronomique.

Principales essences : *Abies*, *Cedrus*, *Cupressus*, *Juniperus*, *Pinus*, *Libocedrus*, *Alnus*, *Ailanthus*, *Albizia julibrissin*, *Broussonetia kazinoki*, *Caragana arborescens*, *Celtis*, *Eucalyptus*, *Ficus*, *Fraxinus oxyphylla*, *Gleditschia caspica*, *Olea frangiveto*, *Prunus capuli*, *Platanus orientalis*, *Robinia pseudoacacia*.

Contact : I.N.R.A. Domaine du Ruscas 83237 Bormes-les-mimosas cedex
Tél : 94 71 15 69

BOUCHES
DU
RHONE



Carte Michelin 84 pli 14

⑪ Arboretum de Ventabren

Créé en 1988
5 ha, en plateau
Exposition Ouest-Est
Sol : calcaire fissuré
Altitude : 250 m

Etiquetage
Plan de plantation

Visite libre (fléchage du
sentier et table
d'orientation)

Cet arboretum situé au Lieu-dit "La plaine du Cimetière" a pour objectif la sensibilisation du public sur le patrimoine "forêt" de la commune de Ventabren. C'est donc avant tout un arboretum pédagogique et de loisirs.

Principales essences : *Acacia melanoxylon*, *Acer monspessulanum*, *Abies cephalonica*, *Fraxinus ornus*, *Pinus eldarica*, *Alnus cordata*, *Cercis siliquastrum*, *Pinus* (plusieurs espèces), *Abies nordmanniana*, *Gleditschia triacanthos*, *Robinia pseudoacacia*, *Elaeagnus angustifolia*, *Albizia julibrissin*, *Celtis australis*, *Sorbus aucuparia*, *Quercus pubescens*, *Cedrus deodora*...

Contact : Office national des forêts - 46 avenue Paul Cézanne 13098 Aix-en-Provence
- Agent technique O.N.F. L'aqueduc de Roquefavour 13122 Ventabren Tél : 42 39 75 02

BOUCHES
DU
RHONE



Carte Michelin 84 pli 3

⑫ Poudrerie de Saint Chamas

Créé au XIX^{ème} siècle
130ha, polder sur l'étang de Berre
Exposition Ouest
Sol : marais, limons
Altitude : 0 à 30m

Visite exceptionnelle sur demande écrite au S.T.P.E.

De nombreux arbres ont été plantés sur ce terrain militaire pour limiter l'effet de souffle en cas d'explosion et pour assainir le terrain.

Il semble qu'il y ait eu au milieu du XIX^{ème} siècle, une volonté de décoration et d'essais de diverses essences lors des plantations.

Principales essences : *Chamaerops excelsa*, *Phoenix canariensis*, *Platanus*, *Populus alba*, *Fraxinus oxyphyllus*, *Taxodium distichum*, *Cercis siliquastrum*, *Pinus halepensis*, *Quercus*, *Tilia*, *Ostrya*...

Contact : S.T.P.E. - D.M.E. 00460 armée accès - 2 bis rue Lucien Bossoutrot
75015 Paris

BOUCHES DU RHONE



Carte Michelin 84 pli 1/2

⑬ Jardins d'Albertas *

Créé au XVIII^{ème} siècle
19 ha (ensemble du Domaine)
Exposition Ouest
Sol calcaire
Altitude : 200 m

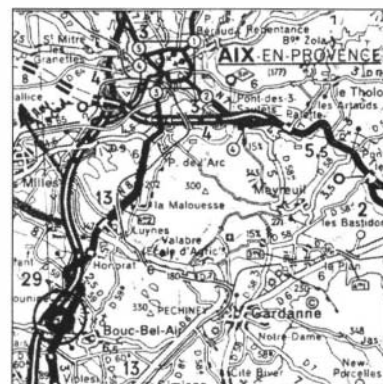
Visites payantes :
- mai, sept., oct. : samedi, dimanches et fériés de 14h à 18h
- juin, juil. août : tous les jours de 15h à 19h.

Seule une partie de ce domaine - situé sur la R.N. 8 à Bouc Bel Air - est visitable, elle est constituée de jardins à la Française d'influence italienne et provençale.

Principales essences : De nombreux frênes, érables, marronniers, houx, noyers, cèdres, tilleuls, micocouliers, ormes, pins, cyprès, lauriers...

Contact : Domaine d'Albertas - 13320 - Bouc Bel Air
Tél : 42 24 01 35

BOUCHES DU RHONE



Carte Michelin 84 pli 3

⑭ Jardin Olbius Riquier

Créé en 1868
7 ha, terrain plat
Exposition Sud
Sol argilo-calcaire
Altitude : 11 m

Etiquetage

Visites gratuites

Ce jardin de la Ville d'Hyères (situé Avenue Ambroise Thomas) est un Parc botanique d'agrément comportant une importante collection de Palmiers, Cycadacées et Liliacées.

Principales essences : *Washingtonia* (2 esp.), *Chamaerops humilis*, *Jubaea chilensis*, *Phoenix* (4 esp.), *Podocarpus* (2 esp.), *Butia capitata*, *Syagrus romanzoffianum*, *Abies pinsapo*, *Ginkgo biloba*, *Cupressus torulosa*, *Cycas revoluta*, *Callitris baleyii*, *Camptotheca acuminata*, *Melaleuca linarifolia*, *Broussonetia papyfera*, *Firmiana simplex*, *Pinus canariensis*...

Contact : Services espaces verts de la Ville d'Hyères Mairie 83400 Hyères

VAR



Carte Michelin 81 pli 16

⑮ Domaine du Rayol

Créé en 1910
5 ha, fond de vallon en
bordure de mer
Exposition Sud
Sol brun sur micaschiste
Altitude : 0 à 50 m

Plan de plantation

Visites uniquement
guidées, payantes

Ce domaine, propriété du Conservatoire du littoral, est situé sur la corniche des Maures à l'Ouest de Cavalaire. C'est un jardin d'acclimatation pour les espèces botaniques originaires des régions du monde de climat méditerranéen.

Ce jardin fondé en 1910 par un banquier à la retraite a été rachetée en 1940 par le constructeur aéronautique Henri Potez, puis abandonné entre 1950 et 1989 avant d'être achetée par le Conservatoire (1989).

Espèces remarquables : *Araucaria bidwillii*, *Eucalyptus globulus*, *Eucalyptus polyanthemus*, *Nolina longifolia*, *Washingtonia robusta*, *Quercus suber*, *Quercus ilex*, *Erica arborea*, *Tilia platyphyllos*, *Phoenix canariensis*, *Phoenix dactylifera*, *Chamærops humilis*...

Contact : ADORA - Association pour le Domaine du Rayol Avenue du Commandant Rigaud 83820 Le Rayol
Tél : 94 05 50 06



Carte Michelin 84 pli 17

⑯ Arboretum Gaston de Saporta

Créé en 1850
2/3 ha, sur relief
accidenté
Exposition Est
Terrains sédimentaires,
alluvions argilo calcaire
Altitude : 250 m

Visite sur demande
préalable

Ce Parc privé (S.I.F. Domaine du Moulin Blanc) situé près de St Zacharie, a été dessiné par M. de Dree à la demande du Marquis Adolphe de Saporta. Son fils, Gaston de Saporta paléobotaniste célèbre, a continué et complété le Parc par de nouvelles plantations. L'ensemble constitue un jardin à l'Anglaise.

Principales essences : *Acer* (5 esp.), *Aesculus* (4 esp.), *Quercus* (3 esp.), *Liquidambar* (2 esp.), *Pinus* (2 esp.), *Cephalotaxus*, *Sequoia*, *Taxodium*, *Chamaecyparis*, *Larix*, *Metasequoia*, *Parrotia*, *Liriodendron*, *Magnolia*, *Maclura*...

Contact : Laurent de Saporta, Le Moulin Blanc Avenue Gaston de Saporta
83640 St Zacharie



Carte Michelin 84 pli 14

⑰ Arboretum du Rouet (Réseau expérimental de l'I.N.R.A.)

Créé en 1981
10 ha, plateau
Exposition : sans
Sol schisteux
Altitude : 330 m

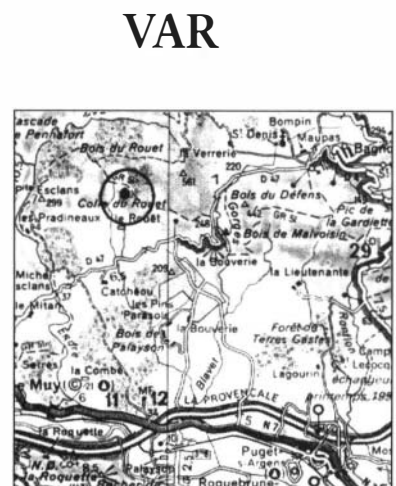
Plan de plantation

Accès libre
Visites non guidées

Les arboretums de l'I.N.R.A. sont des arboretums d'élimination où les espèces, sous-espèces et provenances sont traitées quant à leur adaptation (ici au milieu méditerranéen). Seules les populations adaptées seront sélectionnées.

Principales essences : *Cupressus sempervirens et arizonica*, *Platanus orientalis*, *Biota orientalis*, *Calocedrus decurrens*, *Eucalyptus delegatensis*.

Contact : Institut national de la recherche agronomique - Domaine du Ruscas -
83237 Bormes les Mimosas - Tél : 94 71 15 69



Carte Michelin 84 pli 7

⑱ Arboretum de Mourlanchin 20b (Réseau expérimental de l'I.N.R.A.)

VAR

Créé en 1971
5930 m²
Exposition Nord
Sol : Porphyre de l'Esterel
Altitude : 90 à 110 m

Plan de plantation

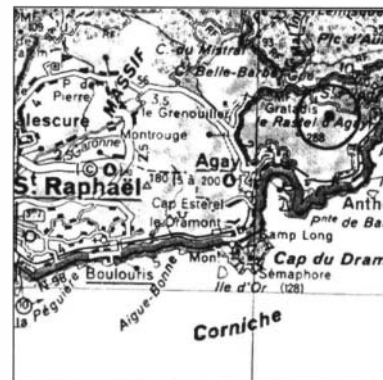
Accès libre
Visites non guidées

Les arboretums de l'I.N.R.A. sont des arboretums d'élimination où les espèces, sous-espèces et provenances sont traitées quant à leur adaptation (ici au milieu méditerranéen). Seules les populations adaptées seront sélectionnées.

Principales essences : Plusieurs espèces de : *Eucalyptus*, *Acacia*, *Casuarina*, *Morus*, *Pittosporum*, *Quercus*, on trouve aussi : *Casuarina cunninghamiana*, *Parrotia persica*, *Forrestiera neomexicana*, *Docynia delavayi*, *Craetegus sp.*, *Eugenia guabiju*, *Rhue punjabensis*, *Prunus capolin*, *Arbutus glandulosa*, *Gleditschia triacanthos*, *Tipa speciosa*, *Ficus carica*,

Laburnum anagyroides, *Pyrus trilobata*, *Fraxinus udhei*, *Broussonetia papyrifera*, *Cotoneaster serotina*, *Hakea saligna*.

Contact : Institut national de la recherche agronomique - Domaine du Ruscas - 83237 Bormes les Mimosas
Tél : 94 71 15 69



Carte Michelin 84 pli 8

⑲ Arboretum du Trep (Réseau expérimental de l'I.N.R.A.)

VAR

Créé en 1975
1,6 ha, plateau légèrement incliné
Exposition Sud
Sol : gneiss migmatique
Altitude : 580 à 600 m

Plan de plantation

Accès libre
Visites non guidées

Les arboretums de l'I.N.R.A. sont des arboretums d'élimination où les espèces, sous-espèces et provenances sont traitées quant à leur adaptation (ici au milieu méditerranéen). Seules les populations adaptées seront sélectionnées.

Principales essences : Nombreuses espèces de *Abies*, *Pinus*, *Cupressus*, *Eucalyptus*, *Acer*, *Fraxinus*, *Celtis*, *Alnus*; on trouve aussi : *Ginkgo biloba*, *Juniperus virginia*, *Libocedrus decurrens*, *Larix europea*, *Sequoiadendron giganteum*, *Aesculus hippocastanus*, *Arbutus glandulosa*, *Ailanthus altissima*...

Contact : Institut national de la recherche agronomique - Domaine du Ruscas - 83237 Bormes les Mimosas - Tél : 94 71 15 69



Carte Michelin 84 pli 16

⑳ Arboretum du Caneiret (Réseau expérimental de l'I.N.R.A.)

VAR

Créé en 1973
4 ha, pente importante
Exposition Nord Sud Est
Sol : Porphyre de l'Esterel
Altitude : 260 à 320 m

Plan de plantation

Accès libre
Visites non guidées

Les arboretums de l'I.N.R.A. sont des arboretums d'élimination où les espèces, sous-espèces et provenances sont traitées quant à leur adaptation (ici au milieu méditerranéen). Seules les populations adaptées seront sélectionnées.

Principales essences : Indigènes et exotiques : 519 placeaux x 30 sujets, environ 398 sujets - 12395 plants.

Contact : Institut national de la recherche agronomique - Domaine du Ruscas - 83237 Bormes les Mimosas - Tél : 94 71 15 69



Carte Michelin 84 pli 8

②1 Plan Esterel (Réseau expérimental de l'I.N.R.A.)

Créé en 1974
3 ha, plateau
Exposition : sans
Sol: Porphyre de l'Esterel
Altitude : 410 à 420 m

Plan de plantation

Accès libre
Visites non guidées

Les arboretums de l'I.N.R.A. sont des arboretums d'élimination où les espèces, sous-espèces et provenances sont traitées quant à leur adaptation (ici au milieu méditerranéen). Seules les populations adaptées seront sélectionnées.

Principales essences : Indigènes et exotiques : 406
placeaux x 30 sujets, 327 sujets, 10513 plants.

Contact : Institut national de la recherche agronomique - Domaine du Ruscas -
83237 Bormes les Mimosas - Tél : 94 71 15 69

VAR



Carte Michelin 84 pli 8

②2 Arboretum du Trep (ravine) (Réseau expérimental de l'I.N.R.A.)

Créé en 1975
0,2 ha, fond de vallon
Sol : alluvions argilo-sablonneux
Altitude : 55 m

Plan de plantation

Accès libre
Visites non guidées

Les arboretums de l'I.N.R.A. sont des arboretums d'élimination où les espèces, sous-espèces et provenances sont traitées quant à leur adaptation (ici au milieu méditerranéen). Seules les populations adaptées seront sélectionnées.

Principales essences : *Quercus mirbeckii*, *Pseudotsuga menziesii*, *Fraxinus pennsylvanica*, *ornus* et *oxyphylla*, *Sequoia sempervirens*, *Platanus orientalis*, *Sequoiadendron giganteum*, *Diospyros kaki*, *Liriodendron tulipifera*, *Cercis siliquastrum*, *Catalpa bignonioides*, *Castanea sativa*, *Cupressus lambertiana* et *arizonica*.

Contact : Institut national de la recherche agronomique - Domaine du Ruscas -
83237 Bormes les Mimosas - Tél : 94 71 15 69

VAR



Carte Michelin 84 pli 16

②3 Arboretum de Gratteloup

Créé en 1935
0,3 ha, thalweg et bas de versant
Sol : terrain cristallin constitué de micaschistes
Altitude : 130 m

Non ouvert au public

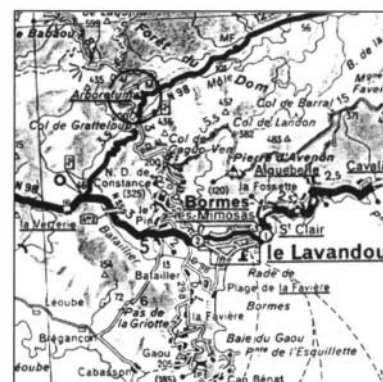
Cet arboretum expérimental situé dans la forêt domaniale du Dom, est géré par l'Office national des forêts.

Principales essences : 17 espèces : pins, sapins, cyprès et chênes principalement.

Contact - Maison forestière de Gratteloup - 83230 Bormes-les-Mimosas
Tél : 94 71 06 07

- Office national des forêts - Service départemental du Var 44, av. du
Général Noguès 83000 Toulon - Tél : 94 24 00 83

VAR



Carte Michelin 84 pli 16

②4 Arboretum de Colombaille

VAR

Créé en 1960
1,54ha, en forte déclivité
Exposition Sud
Sol argilo-calcaire filtrant,
superficiel
Altitude : 400 à 500m
Plants pour plantation
disponibles

Visites sur demande écrite

Cet arboretum privé est situé Route du Malmont près de Draguignan, il a pour objectif l'étude du comportement et l'étude comparative entre différentes espèces. Un incendie en 1985 a détruit les 3/4 de la surface.

Principales essences : *Pinus* (15 espèces), *Cupressus* (4 espèces), *Fraxinus* (4 espèces) et divers feuillus et résineux.



Carte Michelin 84 pli 7

Contact : Pierre Choillot 11 Avenue Thiers 06110 Le Cannet

②5 Arboretum de Christol

VAR

Créé en 1989
2 ha, en plaine
Sol argileux
Altitude : 100 m

Etiquetage

Terrain ouvert, visites
guidées en mai - juin.

L'Arboretum est situé sur un terrain communal soumis confié par convention à l'Association Ginkgo. Cet arboretum expérimental a pour objectif d'introduire le *Ginkgo biloba* dans les Maures.

Principales essences : *Ginkgo biloba* essentiellement mais aussi *Cercis siliquastrum*, *Gleditschia triacanthos*, *Caragana arborescens*, *Brachichiton*, *Prunus amygdalus communis*, *Prunus persica missour*, *Prunus armeniaca canino*.



Carte Michelin 84 pli 17

Contact : Association Ginkgo Var "Les Moulins" 83680 La Garde Freinet
Tél : 94 43 60 49

②6 Arboretum du Ruscas (Réseau expérimental de l'I.N.R.A.)

VAR

Créé en 1962
7,5 ha, alternance
croupes et vallons
Exposition Sud
Sol sablo-argileux
Altitude : 150 m

Plan de plantation

Accès libre
Visites non guidées

Les arboretums de l'I.N.R.A. sont des arboretums d'élimination où les espèces, sous-espèces et provenances sont traitées quant à leur adaptation (ici au milieu méditerranéen). Seules les populations adaptées seront sélectionnées.

Principales essences : Plusieurs espèces d'*Abies* (5 esp.), *Alnus*, *Cedrus*, *Pinus* (24 esp.) *Pinus nigra*, *Pseudotsuga*; *Sequoia sempervirens*.



Carte Michelin 84 pli 16

Contact : Institut national de la recherche agronomique - Domaine du Ruscas - 83237 Bormes les Mimosas
Tél : 94 71 15 69

27 Harmas de J.H. Fabre

VAUCLUSE

Créé en 1879
1 ha, terrain plat
Exposition : sans
Sol silico-calcaire sur
galets roulés
Altitude : 65 m

Etiquetage

Visites tous les jours sauf
mardi :
9h-11h30
14h-18h (16h du 1/10 au
31/3)

Ce parc aménagé par J.H. Fabre entre 1879 et 1910 est aujourd'hui la propriété du Muséum national d'histoire naturelle. Laisse à l'abandon de 1915 à 1975, il a été repris en main et enrichi d'environ 600 espèces ces dernières années.

Principales essences : *Cedrus atlantica*, *Cudrania tricuspidata*, *Koelreuteria paniculata*, *Calocedrus decurrens*, *Quercus ilex*, *Quercus libani*, *Abies pinsapo*, *Pinus nigra*, *Pinus halepensis*, *Cupressus dupreziana*, *Photinia serrulata*, *Trachycarpus excelsus*...



Carte Michelin 81 pli 2

Contact : Pierre Téocchi - Harmas de J.H.Fabre 84830 Sérignan du Comtat Tél : 90 70 00 44

28 Arboretum de Courtine

VAUCLUSE

Créé en 1955
8300 m² en plaine
Exposition : sans
Sol d'alluvions
Altitude : 15 m

Plan de plantation

Visites : prendre contact
avec M.Marquis

Cette arboretum, propriété de Charles Marquis, est l'objet d'un suivi scientifique de la part de l'I.N.R.A. Ancien terrain agricole abandonné, cet arboretum a pour objectif l'étude des possibilités de développement des grands arbres conifères sur un bon sol agricole.

Principales essences : *Sequoiadendron giganteum et sempervirens*, *Cedrus atlantica et deodara*, *Pinus griffithii*, *Abies cephalonica et pinsapo*...



Carte Michelin 81 pli 10

Contact : - M. Charles Marquis - La Respido - Quartier de Courtine - 84000 Avignon Tél : 90 86 11 79

- Jean Toth - Institut national de la recherche agronomique - Avenue Antoine Vivaldi - 84000 Avignon
Tél : 90 89 33 25

29 Arboretum d'Ospédale (Réseau d'essais de l'O.N.F.)

CORSE
DU SUD

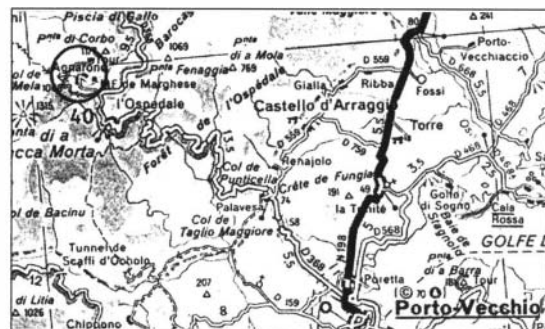
Créé en 1989
2,5 ha environ, sur
plateau
Exposition : toutes
Sol limono-sableux à
sablo-argileux
Altitude : 960 m

Plan de plantation

Pour les visites, prendre
contact avec l'O.N.F.

Cette parcelle fait partie de la forêt domaniale de l'Ospédale. Arboretum à orientations scientifiques et économiques, cet essai a pour objectif l'adaptation d'espèces et de provenances dans la zone du pin maritime d'altitude supérieure (1000 m).

Essences : *Abies bornmulleriana*, *Cedrus atlantica*, *Pinus laricio*, *Pinus pinaster*, *Cryptomeria japonica*, *Platanus orientalis*, *Alnus cordata*, *Alnus subcordata*, *Prunus alvium*, *Fraxinus excelsior*, *Acer*



Carte Michelin 90 pli 8

pseudoplatanus, *Fraxinus pennsylvanica*, *Liriodendron tulipifera*; plusieurs provenances de : *Pseudotsuga menziesii*, *Pterocarya caucasica*, *Juglans regia*, *Quercus rubra*, *Calocedrus decurrens*, *Sequoiadendron giganteum*.

Contact : Office national des forêts - Division Ajaccio-Sartène - Résidence La Pietrina - Avenue de la Grande Armée
20000 Ajaccio Tél : 95 20 14 27

③0 Arboretum de Pineta (Réseau d'essais de l'O.N.F.)

Créé en 1990
3 ha, pente moyenne
Exposition N-O, E, N-E
Sol : sable limoneux et
argileux sur granite
Altitude : 700 m

Plan de plantation

Pour les visites prendre
contact avec l'O.N.F.

Cette parcelle fait partie de la forêt domaniale de Pineta.

Arboretum à orientations scientifiques et économiques, cet essai a pour objectif l'adaptation d'espèces et de provenances dans la zone du pin maritime d'altitude moyenne (700 m).

Principales essences : *Acer pseudoplatanus*, *Alnus cordata*, *Alnus subcordata*, *Acacia melanoxylon*, *Fraxinus oxyphylla*, *Fraxinus pennsylvanica*,

Platanus orientalis, *Fraxinus excelsior*, *Liriodendron tulipifera*, *Prunus avium*, *Quercus rubra*, *Pterocarya caucasica*, *Sorbus torminalis*, *Abies bornmulleriana*, *Abies cephalonica*, *Abies alba*, *Cedrus atlantica*, *Pinus laricio*; plusieurs provenances de : *Juglans regia*, *Calocedrus decurrens*.

Contact : Office national des forêts - Division Ajaccio - Evisa - Avenue de la Grande Armée 20000 Ajaccio
Tél : 95 20 14 27

CORSE DU SUD



Carte Michelin 90 pli 16

③1 Arboretum de Tova (Réseau d'essais de l'O.N.F.)

Créé en 1989
2 parcelles, plateau
Exposition Sud-Est et
Ouest
Sol sableux sur substrat
granitique
Altitude : 300 à 390m

Plan de plantation

Pour les visites , prendre
contact avec l'O.N.F.

Ces deux parcelles font partie de la forêt domaniale de Tova.

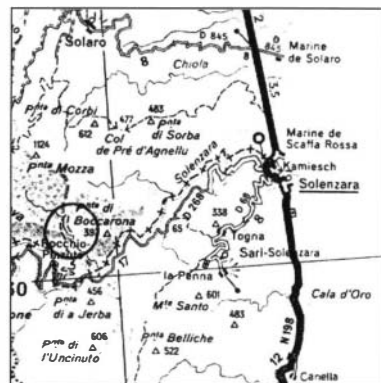
Arboretums à orientations scientifiques et économiques, ces essais ont pour objectif l'adaptation d'espèces et de provenances dans la zone du pin maritime d'altitude inférieure (300 à 400 m).

Essences : *Pinus laricio*, *Pinus pinaster*, *Pinus pinea*, *Cedrus atlantica*, *Cupressus arizonica*, *Cupressus sempervirens*, *Calocedrus decurrens*, *Cryptomeria japonica*, *Sequoiadendron giganteum*, *Sequoia sempervirens*, *Abies cephalonica*, *Pseudotsuga menziesii*, *Acacia melanoxylon*, *Alnus subcordata*.

Pinus laricio, *Pinus pinaster*, *Pinus pinea*, *Cedrus atlantica*, *Cupressus arizonica*, *Cupressus sempervirens*, *Calocedrus decurrens*, *Cryptomeria japonica*, *Sequoiadendron giganteum*, *Sequoia sempervirens*, *Abies cephalonica*, *Pseudotsuga menziesii*, *Acacia melanoxylon*, *Alnus subcordata*.

Contact : Office national des forêts - Division de Corte - 7 avenue du général De Gaulle
20250 Corte - Tél : 95 46 01 30

HAUTE CORSE



Carte Michelin 90 pli 7

③2 Arboretum de Pineto (Guezzi et Diane)

HAUTE
CORSE

Créé en 1958
5 ha, terrain plat en bord
de mer

Sol : sable presque pur
Altitude : 1 à 3 m

Etiquetage
Plan de plantation

Visites : s'adresser à
M.Fourny, pépiniériste à
Lucciana

L'arboretum de Pineto, mais aussi ceux de Guezzi et de Diane (2 autres sites plus limités en surface et en diversité) ont été implantés il y a une trentaine d'années par M. H. Ménager à la suite du rapatriement de ses collections botaniques marocaines d'**Eucalyptus**.

Ces plantations comparatives, très riches en espèces sont particulièrement intéressantes comme références techniques. Elles ont fait l'objet de deux études :

- M.Garnier (C.R.P.F. - Université de Corte)

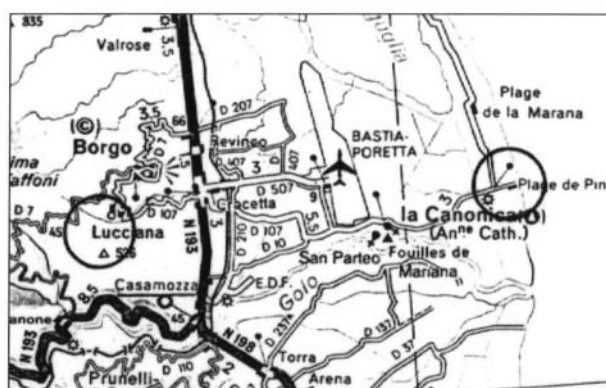
Adaptation des eucalyptus en
Corse : les collections Ménager...

- M.Gérard (C.T.F.T.) Etude

technologique des eucalyptus de plantations corse.

Principales essences : Sur le site de Pineto 93 espèces d'eucalyptus ont été initialement plantées, 35 à 45 restaient en 1989, également différents Pinus.

Contact : Centre régional de la propriété forestière Provence
Alpes Côte d'azur et Corse - 7 impasse Ricard-
Digne 13004 Marseille ou C.R.P.F. Corse du Sud -
Maison de l'agriculture 19, avenue Noël Franchini BP319 20178 Ajaccio cedex Tél : 95 20 19 15



Carte Michelin 90 plis 3 et 5

③3 Domaine de Gléon *

AUDE

Créé en 1860
1 ha, en fond de vallée
Exposition Sud - Ouest
Sol argilo calcaire
Altitude : 50 m

Parc privé sans accès au
public

Ce domaine est un Parc
privé appartenant à la
famille Montanié-Estève.

Principales essences :
Cyprés centenaires, spéci-
mens imposants de Chênes verts et palmiers... mais
aussi cèdres, féviers, tilleuls, ginkgo...



Carte Michelin 86 pli 9

Contact : Domaine de Gléon 11360 Villesèque des Corbières - Durban

34 Domaine d'Alzeau *

AUDE

Créé en 1881
230 ha

Sol de terres alluviales

Plan de plantation

Parc privé

Créé il y a une centaine d'années avec l'aide d'un célèbre paysagiste, le Parc du Château d'Alzeau compte de nombreuses espèces remarquables. Son propriétaire, le Comte de Bruce prévoit une vaste opération de renouvellement arboricole.

Principales essences : Espèces remarquables : Cyprès chauves de Louisiane, Magnolias; on trouve aussi : Cèdres, Pins, Tilleuls, Platanes, Liquidambar...



Carte Michelin 83 pli 11

Contact : Comte de Bruce - Château d'Alzeau Pézens 11170 Alzonne

35 Arboretum du Planal

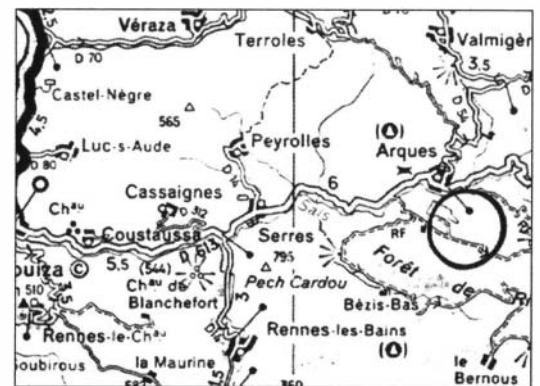
AUDE

Créé en 1862
3 ha, versant de bas de
pente en banquettes
Exposition Nord
Sol argilo-calcaire
Altitude : 450 m

Accès libre

Cet arboretum, propriété de l'Etat est géré par l'Office national des forêts du secteur d'Arques, c'est une ancienne pépinière qui a été utilisée pour la Restauration des terrains en montagne (R.T.M.) du massif.

Principales essences : Alisier, Calocèdre, Cèdres, Chataignier, Chênes, Cryptomeria, Cyprès, Douglas, Epicéas, Erables, Frênes, Ginkgo, Hêtres, Mélèze, Merisier, Micocoulier, Pins, Robinier, Sapins, Séquoia, Thuya, Tulipier.



Carte Michelin 86 pli 7

Contact : Office national des forêts - Maison forestière d'Arques 11190 Couiza
Tél : 68 69 85 09

36 Arboretum des Cheminières

AUDE

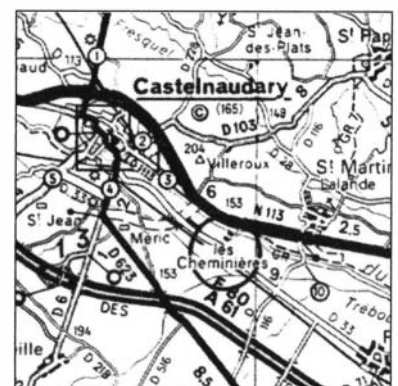
Créé en 1895
4 ha, terrain légèrement
incliné

Sol : mélange limono-
argilo-calcaire de basse
plaine alluviale
Altitude : 155 m

Visite sur simple
demande mais non
guidée actuellement

Cet arboretum est situé en fait dans un Parc créé en 1880 et qui est aujourd'hui divisé en trois parties, seule la partie appartenant à l'armée est entretenue. Conçu pour rassembler des essences d'ornement et forestières, l'arboretum est actuellement un lieu de détente pour l'armée.

Principales essences : Principaux genres : *Pinus*, *Quercus*, *Acer*, *Cedrus*, *Cupressus*, *Sequoia* ...



Carte Michelin 82 pli 20

Contact : 4^{ème} Régiment Etranger - Quartier d'Anjou, Les Cheminières 11400 Castelnaudary - Tél : 68 23 45 62

③7 Arboretum de Pech Mary

AUDE

Créé en 1991
2,5 ha, versant
Exposition Sud
Sol argilo limono
sableux sur roche grésocalcaire
Altitude : 230 à 250 m

Etiquetage

Cet arboretum situé sur la commune de Carcassonne est géré par les Services techniques de la Ville, c'est un arboretum à orientation pédagogique et de loisirs.

Principales essences : Près de 70 espèces dont Erables, Cèdres, Chênes, Cyprès, Hêtres, Frênes, Féviers, Araucaria...



Carte Michelin 83 pli 12

Contact : Mairie de Carcassonne - Rue Aimé Ramon - 11000 Carcassonne cedex Tél : 68 77 71 11

③8 Arboretum du Canal du Midi

AUDE

Créé à la fin du XVII^{ème}
Terrain plat

Sol de basse plaine
alluviale
Altitude : 200 m

Plan de plantation

Visites libres

Les plantations le long du canal, des rigoles et des bassins ont débuté à la fin du XVII^{ème}. Le site localisé près du bassin de Naurouze est aujourd'hui classé "espace naturel protégé" et fait partie du domaine public.

Il est géré à des fins pédagogiques et touristiques par l'Association patrimoine et culture à Montferland.

Principales essences : *Cryptomeria japonica*, Thuyas géants, Cèdres de l'Himalaya et de l'Atlas, allées de Platanes, Peupliers, Frênes, Erables...



Carte Michelin 82 pli 19

Contact : Service de la navigation, Ecluse de Carcassonne 11000 Carcassonne Tél : 68 60 10 54

③9 Forêt de Valbonne *

GARD

Plantations de 1929 à 1963
1400 ha de forêt
Expositions variées
Sols variés : calcaire et grès crétacés, calcaire miocène, terra-rossa, loess
Altitude : 200 à 300 m

Accès libre à la forêt
Chartreuse ouverte à la visite

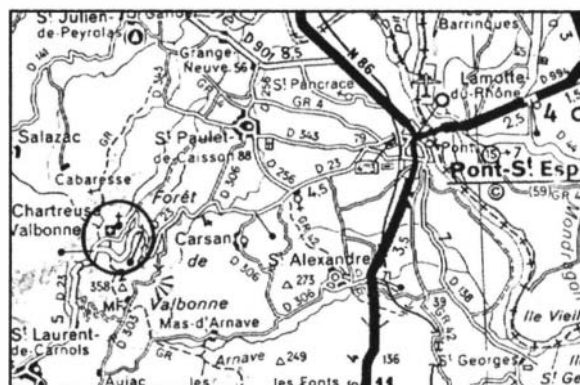
L'intérêt essentiel de la forêt domaniale de Valbonne réside dans sa richesse écologique exceptionnelle due à la diversité de ses sites.

Sa Chartreuse en fait un lieu touristique attractif.

La forêt est gérée par l'Office national des forêts.

Principales essences : Hêtre, Houx, Cornouiller mâle, Chêne pubescent, Erable de Montpellier, Erable à

feuille d'obier, Sorbier blanc, Pin sylvestre, Chêne vert, Genévrier oxycedre, Viorne tin, Arbousier, Aune glutineux, Frêne, Saule, Peupliers blanc et noir...



Carte Michelin 80 pli 9

Contact : Office national des forêts - Service départemental du Gard 1626, Bd Salvador Allende 30000 Nîmes Tél : 66 29 43 78

④0 Arboretum du Cailar

GARD

Créé en 1970
2 ha, plaine
Sol argilo calcaire
Altitude : 1 à 2 m

Pas de visites

Cet arboretum à usage privé est un essai d'acclimatation de différentes essences au climat méditerranéen.

Principales essences : Plusieurs espèces de *Acer*, *Eucalyptus*, *Fraxinus*, *Salix*, *Quercus*, *Liquidambar*, *Populus*, *Tilia*, *Ulmus*, *Cupressus*, *Picea*, *Juniperus*... et de très nombreuses autres espèces dont des fruitiers.



Carte Michelin 83 pli 8

Contact : Jean Lafont Mas des Hourtès Chemin de la grande carrière 30740 Le Cailar

④1 Arboretum du Mas de la Palisse

GARD

Créé en 1955
7 ha, légèrement en
pente
Sol argilo siliceux sur
grès
Altitude : 257 m

Plan de plantation

Visites : prendre contact
avec le propriétaire

Cet arboretum situé entre la forêt de la Pugnadoresse et Le Pin (commune de Connaux) a été mis en place par son propriétaire actuel dans un souci de fixation du terrain et d'essais d'essences courantes et rares. Il compte près de 160 espèces de résineux et feuillus.

Principales essences : Cèdre bleu, Cèdre de l'Atlas, Cèdre de l'Himalaya, Cyprès de l'Arizona, Cyprès de l'Aude, Cyprès sempervirent, Genévrier, Pin maritime, Pin pignon, Pin sylvestre, Sapin de Céphalonie, Sapin de Nordmann, Sapin noble,

Sapin pinsapo, Arbre à perruques, Châtaigniers, Chêne pubescent, Chêne rouge d'Amérique, Chêne vert, Erable champêtre, Erable de Montpellier, Frêne oxyphille, Merisier, Peuplier, Robinier à fleur rouge.



Carte Michelin 80 pli 19

Contact : Joseph Créac'h BP67 30009 Nîmes Tél : 66 67 40 20

④2 Parc du Pont du Gard *

GARD

Créé en 1929
1 ha, rive gauche du
Gardon, ripisylve en
contrebas du pont
Exposition : sans
Sol limoneux profond
Altitude : 30 m

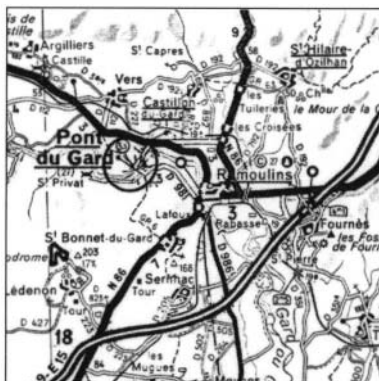
Etiquetage
Plan de plantation

Accès libre

Ce Parc propriété du Département du Gard est géré par l'Office national des forêts. C'est un parc d'agrément où les espèces locales sont repérées dans l'esprit d'un sentier botanique.

Principales essences : 79 espèces : Pins, Sapins, Genévriers, Cyprès, Cèdres, Chênes...

Contact : Office national des forêts
Service départemental
du Gard 1626, Bd Salvador Allende
30000 Nîmes Tél : 66 29 43 78



Carte Michelin 80 pli 19

④3 Arboretum de La Perjurade

GARD

0,5 ha, "Bancels" en terrasses
Exposition : toutes
Sol : arène granitique
Altitude : 450 m

Accès libre

Cet arboretum propriété de l'Etat est située sur les terrasses d'une ancienne pépinière, il est géré par l'Office national des forêts.

Principales essences : Chêne rouge d'Amérique, Sapin concolor, Sapin de Vancouver, Calocèdre, Cryptomeria du Japon, Cyprès de l'Arizona, Cyprès sempervirens, Châtaignier, Epicea, Pin de Coulter, Pin sabinia, Sapin de Nordmann, Cèdre de l'Atlas, Cèdre de l'Himalaya, Chêne vert, Mûrier, Tilleul, Figuier, Noisetier...



Carte Michelin 80 pli 17

Contact : - Maison forestière de la Perjurade 30124 L'Estréchure Tél : 66 83 94 80
- Office national des forêts - Division d'Alès 1 route de Salindres, St Privat-des-Vieux 30340 Salindres
Tél : 66 86 56 13

④4 Parc botanique de la Tour Vieille

GARD

Créé en 1974
2,5 ha, coteau
Exposition Sud Sud-Est
Sol argilo calcaire (partie haute), limon en partie basse
Altitude : 150 m

Etiquetage

Visite accompagnée sur demande

Ce Parc, situé avenue d'Anduze à Alès en Cévennes a été remis en état après son achat par la Ville d'Alès, on y a découvert de nombreuses espèces inconnues dans la région.

Aujourd'hui ce Parc veut offrir une palette végétale la plus large possible dans un lieu très fréquenté.

Principales essences : Parmi les plus intéressantes : *Abies pinsapo*; *Cedrus atlantica, deodara, libani brevifolia*; *Eucalyptus parvifolia*, *Fagus sylvatica purpurea*; *Ginkgo biloba*; *Pinus halepensis*; *Quercus dentata, ilex, laguginosa, mizbeckii, pedunculata,*

rubra, serrata, sessifolia; *Pterocarya fraxinifolia*; *Ulmus carpiniifolia*...



Carte Michelin 80 pli 18

Contact : Services espaces verts, Hôtel de Ville 30107 Alès en Cévennes Tél : 66 65 10 90

④5 Arboretum de St Sauveur des Pourcils (Réseau de G.Fabre et C.Flahaut)

GARD

Créé à partir de 1889
20 ha, versant atlantique
Exposition Ouest
Sol : schistes anciens et argilo-calcaire
Altitude : 850 à 900 m

Accès libre

Cet arboretum situé près de la Maison forestière du Pas de l'Ane est gérée par l'Office national des forêts. Beaucoup d'introductions ont été faites à partir de 1902. Des feuillus en particulier y ont été plantés, dont quelques uns donnent des résultats encourageants.

Principales essences : Plusieurs espèces de : Aulnes, Cèdres, Chênes, Cyprès, Douglas, Epiceas, Erables, Genêts, Noyers, Pins, Sapins, Sorbiers, Thuyas...



Carte Michelin 80 pli 5

Contact : - Office national des forêts - Service départemental du Gard 1626, Bd Salvador Allende 30000 Nîmes Tél : 66 29 43 78
- O.N.F. Division du Vigan Avenue de Rochebelle 30120 Le Vigan Tél : 67 81 00 83

46 Arboretum de Puéchagut (Réseau de G.Fabre et C.Flahaut)

GARD

Créé en 1890
4 ha, versant
Exposition Sud
Sol granitique
Altitude : 1000 m

Pour les visites prendre
contact avec l'O.N.F.

Cet arboretum proche de la Maison forestière du même nom est géré par l'Office national des forêts. Les premières plantations de collection ont été complétées par des plantations forestières (1938-1945), elles n'ont cependant pas été suivies.

Principales essences : *Pseudotsuga menziesii*, *Abies nordmanniana*, *Abies cilicica*, *Abies concolor*, *Picea sitchensis*, *Picea smithiana*, *Sequoiadendron giganteum*, *Chamaecyparis pisifera*...



Carte Michelin 80 pli 16

Contact : - Office national des forêts - Service départemental du Gard 1626, Bd Salvador Allende 30000 Nîmes
Tél : 66 29 43 78

- O.N.F. Division du Vigan Avenue de Rochebelle 30120 Le Vigan Tél : 67 81 00 83

47 Arboretum de l'Hort de Dieu (Réseau de G.Fabre et C.Flahaut)

GARD

Créé en 1902
20 ha, dans un cirque
Exposition Sud
Sol : schistes
Altitude : 1250 à 1350 m

Etiquetage
Plan de plantation

Accès libre
Visites guidées de juillet
à septembre

Cet arboretum proche du Mont Aigoual est géré par l'Office national des forêts.

Conçu à l'origine pour étudier l'adaptation de certaines essences forestières au climat cévenol et plus largement celle des végétaux dans leur rapport avec le climat, c'est aujourd'hui un arboretum de collection qui fait l'objet d'un aménagement à but pédagogique.

Principales essences : *Abies nordmanniana*, *numidica*, *veitchii*, *balsamea*; *Picea engelmannii*, *abies hondoensis*; *Pseudotsuga menziesii*; *Larix leptolepis*, *Pinus sylvestris*, *leucodermis*, *peuce*; *Alnus glutinosa*, *incana*, *viridis*; *Quercus monocarpa*; *Fraxinus excelsior*, *ornus*; *Rosa rugosa*, *odoratus*.



Carte Michelin 80 pli 16

Contact : - Office national des forêts - Service départemental du Gard 1626, Bd Salvador Allende 30000 Nîmes
Tél : 66 29 43 78

- O.N.F. Division du Vigan Avenue de Rochebelle 30120 Le Vigan Tél : 67 81 00 83

④8 Arboretum de La Foux (Réseau de G.Fabre et C.Flahaut)

GARD

Créé en 1900
10 ha
Exposition Sud Ouest
Sol profond et frais,
schistes micacés
Altitude : 900 à 1050 m

Etiquetage
Plan de plantation

Accès libre

Cet arboretum est situé sur la commune de St Sauveur des Pourcils et est géré par l'Office national des forêts. A l'origine station d'essais d'essences exotiques sur le Massif de l'Aigoual, l'arboretum est aujourd'hui ouvert au public.

Principales essences : Résineux : Araucaria, Douglas vert, Epicea commun, Epicea engelmanni, Epicea orientalis, Epicea pungens, Epicea de Sitka, Mélèze d'Europe, Mélèze du Japon, Pin de Banks, Pin laricio, Pin Weymouth, Sapin de Céphalonie, Sapin de Concolor, Sapin de Nordmann, Sapin holophylla,

Sapin de Vancouver, Thujopsis dolabrata, Thuya plicata, Tsuga heterophylla .

Feuillus : Alizier blanc, Bouleau, Cerisier de Sainte-Lucie, Châtaignier, Chêne pubescent, Chêne rouge d'Amérique, Erable sycomore, Frêne commun, Hêtre, Houx, Merisier, Noisetier, Orme de montagne, Sorbier des Oiseleurs.



Carte Michelin 80 pli 15

Contact : - Office national des forêts - Service départemental du Gard 1626, Bd Salvador Allende 30000 Nîmes
Tél : 66 29 43 78
- O.N.F. Division du Vigan Avenue de Rochebelle 30120 Le Vigan Tél : 67 81 00 83

④9 Arboretum de Cazebonne (Réseau de G.Fabre et C.Flahaut)

GARD

Créé en 1903
3,4 ha, vallon à pente
faible
Exposition Est
Sol granitique et
schisteux
Altitude : 760 m

Etiquetage
Plan de plantation

Accès libre

Cet arboretum est situé sur la commune d'Alzon, il est géré par l'Office national des forêts. A l'origine station d'essais d'essences sur l'Aigoual, c'est aujourd'hui un arboretum ouvert au public.

Principales essences : Résineux (25 essences): Araucaria, Calocedrus, Larix, Pinus, Abies, Sequoiadendron, Epicea...

Feuillus: (13 espèces) : Châtaigniers, Charme, Chêne, Erable, Frêne, Noyer...



Carte Michelin 80 pli 15

Contact : - Office national des forêts - Service départemental du Gard 1626, Bd Salvador Allende 30000 Nîmes
Tél : 66 29 43 78
- O.N.F. Division du Vigan Avenue de Rochebelle 30120 Le Vigan Tél : 67 81 00 83

50 Bambuseraie de Prafrance

GARD

Créé en 1850
15 ha, confluent irrigué
Exposition Sud
Sol : alluvions
limono-sableuses à
argileuses
Altitude : 138 m

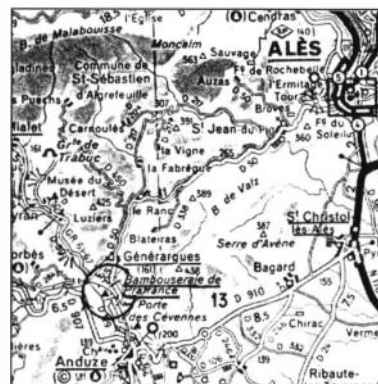
Etiquetage
Plan de plantation

Visites payantes et
guidées, 9h30 à 12h00 et
14h00 à 19h00;
9h30 à 19h30 en juillet
et août

La collection de bambous de ce parc paysager exotique a été commencée en 1850 par Eugène Mazel, le Parc devient la propriété du Crédit foncier puis est racheté en 1902 par Gaston Nègre, il appartient aujourd'hui à sa petite fille.

Principales essences : 53 espèces de Bambous ainsi que de nombreuses espèces rares.

Contact : Bambuseraie de Prafrance 30140 Anduze
Tél : 66 61 70 47



Carte Michelin 80 pli 17

51 Jardins de la Fontaine *

GARD

Créé en 1750 (partie
basse) et 1819 (partie
haute)
15 ha
Exposition Sud
Sol calcaire
Altitude : 110 m

Etiquetage

Visites libres, possibilités
de visites guidées (Office
du tourisme)

Ces jardins sont situés près du centre ville de Nîmes. La partie basse est classée monument historique, la partie haute a vocation à devenir un "conservatoire" des espèces de la Garrigue.

Principales essences : *Pinus halepensis*, *Cupressus sempervirens*, *Cedrus atlantica*, *libanii*, *deodara*, *Ginkgo biloba*, *Abies pinsapo*, *Quercus pubescens*, *ilex*, *Cercis siliquastrum*, *Maclura pomifera*, *Firmania platanifolia*, *Crataegus azarolus*, *Acer monspessulanum*, *Pistacia terebinthus*...



Nîmes

Contact : Services espaces verts - Ville de Nîmes - Hôtel de Ville 30033 Nîmes cedex Tél : 66 36 13 66 ou 66 76 70 16

52 Arboretum de Sauve-qui-pomme *

GARD

Créé en 1976
3 à 5 ha, forte pente
Exposition Ouest
Sol schisteux
Altitude : 200 à 400 m

Etiquetage
Plan de plantation en
partie

Cet arboretum, propriété privée, a pour objectif la recherche de variétés mellifères et fructifères (pour les oiseaux entre autre).

Principales essences : plusieurs espèces d'arbres fruitiers : pruniers, pommiers, poiriers, noyers, oliviers, pêchers, jujubiers, noisetiers, mûriers, cognassiers, figuiers, cerisiers, aronias, châtaigniers, abricotiers, actinidias, amélanchiers, robiniers, rubus, Tiliac.



Carte Michelin 80 pli 17

Contact : Fruits oubliés - Sauve-qui-pomme 10 bis rue de l'Industrie 30270 St-Jean-du-Gard Tél : 66 85 33 37

53 Arboretum du G.F.A. de Cassafières HERAULT

Créé en 1978
2 ha, terrain plat, ancien estuaire
Exposition : plein champ
Sol argilo-limoneux et sablonneux
Altitude : 0,5 m

Etiquetage
Plan de plantation

Visites sur rendez-vous

Cet arboretum situé sur le Domaine de Cassafières à Portiragnes est une station d'essais de feuillus et de résineux en vue de sélectionner du bois d'œuvre sous climat méditerranéen.
C'est aussi un arboretum d'agrément.

Principales essences : plusieurs espèces de *Fraxinus*, *Acer*, *Betula*, *Populus*, *Cedrus*, *Abies*, *Pinus*, *Taxodium distichum*, *Ginkgo biloba*, *Liquidambar*, *Fagus purpurea*, *Cupressus sempervirens*, *Gleditschia triacanthos*, *Aesculus hippocastanum*...



Carte Michelin 83 pli 15

Contact : Roger Sicard - Domaine de Cassafières 34420 Portiragnes Tél : 67 90 90 32

54 Arboretum de Grandsagnes HERAULT

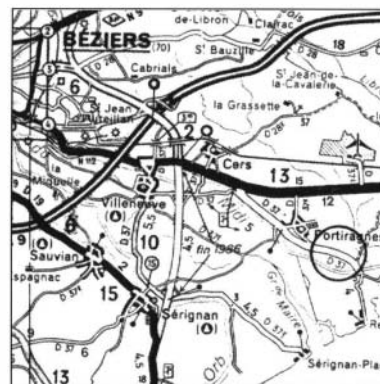
Créé de 1951 à 1969
260 ha, plateau légèrement vallonnée
Sol brun acide sur gneiss granitoïde
Altitude : 850 à 860 m

Accès libre

Ce "sylvetum" situé en forêt domaniale du Somail (Commune de Soulié) est géré par l'Office national des forêts.

Son objectif est l'étude comparative en peuplement d'un certain nombre d'essences de reboisement, cependant aucun suivi scientifique n'est effectué actuellement.

Principales essences : *Abies alba*, *concolor*, *grandis*, *lowiana*, *procera*, *nordmanniana*, *glutinosa*, *incana*; *Larix decidua*, *leptolepis*; *Picea abies*, *orientalis*, *sitchensis*, *Pinus laricio*, *contorta*, *strobus*, *sylvestris*, *uncinata*; *Pseudotsuga menziesii*, *Thuja plicata*, *Tsuga heterophylla*.



Carte Michelin 83 pli 13

Contact : - Office national des forêts service départemental de l'Hérault 2 Bd du Maréchal Leclerc BP 474 34505 Béziers cedex Tél : 67 76 22 53
- Groupe technique La Salvétat Tél : 67 97 62 53

55 Jardin des plantes de Montpellier HERAULT

Créé en 1593
4,4 ha au total
Sol argilo-calcaire peu humifère
Altitude : 29 à 36 m

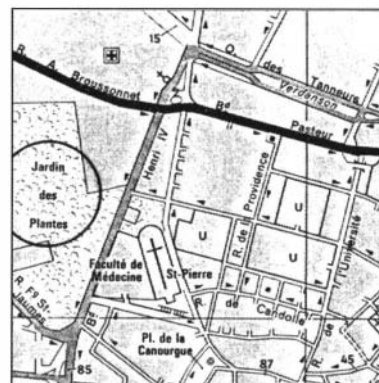
Etiquetage

Accès libre et gratuit :
8h30 - 12h00 et
14h00 - 18h00 l'été et
8h00 - 12h00 et
14h00 - 17h30 l'hiver

Visite guidée sur demande

Ce jardin situé rue Auguste Broussonnet à Montpellier a un riche passé historique. La partie arboretum du jardin (0,6 ha) a été commencée en 1810 sur un terrain acquis par Augustin Pyramus de Candolle. Un autre petit arboretum se trouve dans un autre secteur du jardin, à l'école de systématique, c'est essentiellement un arboretum à orientation pédagogique.

Essences remarquables : *Maclura aurantiaca*, *Cupressus macrocarpa*, *Quercus castanaefolia*, *Carya olivaeformis*, *Cinnamum camphora*, *Cupressus dupreziana*, *Populus yunnanensis*, *Zelkova crenata*, *Celtis australis*, *Liquidambar orientalis*, *Picea pungens*, *Cephalotaxus fortunei*.



Montpellier

Contact : Direction du Jardin des plantes de Montpellier, 163 rue Auguste Broussonnet 34000 Montpellier
Tél : 67 63 43 22

56 Jardins Jacques Cœur

HERAULT

Créé en 1976
3,5 ha, plaine
Exposition : sans
Sol argilo-sableux,
alluvions récentes
Altitude : 1 m

Etiquetage partiel
Plan de plantation partiel

Visites sur rendez-vous

Ces jardins ne sont que la première étape d'un projet plus vaste de création d'un Parc paysager, botanique et horticole sur la Commune de Lattes, extension projetée à 18 ha.

Ils ont pour objet l'acclimatation et la conservation de différentes espèces dans un cadre paysager et pédagogique.

Principales essences : Collections importantes de *Viburnum*, *Acer*, *Artemisia*, *Buddleia*, *Cupressus*, *Fraxinus*, *Lonicera*, *Salvia*, *Populus*.



Carte Michelin 83 pli 7

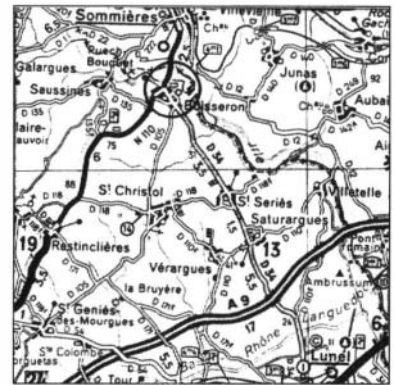
Contact : - Domaine Jacques Cœur - L'Embouchac 34970 Lattes
- Bureaux, Robert Régis, 7 rue Auguste Comte 34000 Montpellier Tél : 67 58 46 40

57 Parc du Château de Boisseron*

HERAULT

Le château de Boisseron est actuellement un complexe touristique (village de vacances). Les arbres du Parc ont fait l'objet d'un recensement, c'est aujourd'hui un parc d'agrément.

Principales essences : *Arbutus andrachne*, *Celtis australis*, *Sophora japonica*, *Taxodium distichum*, *Platanus acerifolia*, *Thuja plicata*, *Pinus laricio*, *Quercus lanuginosa*, *Quercus ilex*, *Cupressus sempervirens*, *Cedrus libanii*, *Cedrus atlantica*, *Cedrus deodara*.



Carte Michelin 83 pli 8

Contact : Relais soleil, Château de Boisseron 34160 Boisseron Tél : 67 86 62 01

58 Arboretum de Grenouillet (Réseau de G.Fabre et C.Flahaut)

HERAULT

Créé en 1904
0,22 ha, fond de vallée,
versant de la rive gauche
de la Vis
Exposition Sud-Est
Sol argilo-calcaire
Altitude : 200 m

Accès libre

Cet arboretum est situé sur la commune de Gornières, il est géré par l'Office national des forêts.

Principales essences : *Abies cephalonica*, *pinsapo et borisii*; *Cupressus macrocarpa et sempervirens*; *Cedrus atlantica*, *Sequoia sempervirens*, *Taxus baccata*, *Ailanthus altissima*, *Fraxinus alba*, *Acer pseudoplatanus*, *Cryptomeria japonica*, *Ginkgo biloba*, *Maclura aurantiaca*.



Carte Michelin 83 pli 6

Contact : - Office national des forêts - Groupe technique de St Etienne de Gourgas
- Maison forestière de Larcho - 34700 St Etienne de Gourgas Tél : 67 44 60 02
- Office national des forêts - Chef de district forestier à Gornières Tél : 67 73 80 03

59 Arboretum des Blaquières

HERAULT

Créé en 1973
150 ha, relief vallonné
Expositions diverses
Sol : jurassique
Altitude : 110 à 190 m

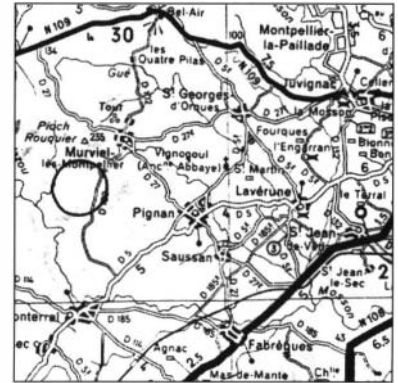
Une grande partie de cette propriété privée est occupée par un reboisement classique (*Pinus*, *Pinea*, *Cupressus* et *Cedrus atlantica*), le reste est l'arboretum d'élimination : sur 300 espèces essayées, 70 sont significativement introduites.

Visites sur rendez-vous

Principales essences : Parmi les conifères : *Abies*, *Calocedrus*, *Cedrus*, *Cupressus*, *Juniperus*, *Pinus* et *Taxus* les individus les plus intéressants sont un *Abies bracteata* de Californie, *Pinus pinaster maghrebiana* et *Pinus coulteri*.

Parmi les feuillus, il faut noter la présence de *Fraxinus dimorpha*, *Pistacia lentisca*, *Quercus agrifolia*, *Quercus cerris pseudocerris*, *Quercus engelmannii*, *Quercus ithaburensis*, *Quercus lobata*, *Maclura pomifera*, *Koelreuteria paniculata*, *Alnus cordata*.

Contact : M. et Mme Cazal Le Figaret Chemin des Thermes 34170 Castelnau le Lez Tél : 67 72 40 07



Carte Michelin 83 pli 6

60 Arboretum de l'Esterpadette

LOZERE

Créé vers 1930
8,5 ha, versant pentu et
anciennes terrasses
Exposition Nord et Est
Sol profond sur schistes
Altitude : 300 m

Cet arboretum situé dans les Basses Cévennes Lozériennes (Collet de Dèze), comprend un grand nombre d'essences plantées par le père du propriétaire actuel, qui était inspecteur des forêts. Le peuplement n'a pas subi d'interventions depuis longtemps.

Accès libre, pas de
visites organisées

Principales essences : Individus intéressants : *Pseudotsuga menziesii*, *Chamaecyparis lawsonia*, *Liriodendron tulipifera*, *Quercus borealis* ; on trouve aussi de nombreux *Abies*, *Pinus*, *Quercus*...

Contact : - Coopérative La Forêt Privée lozérienne et gardoise 1 avenue du Père Coudrin 48000 Mende Tél : 66 65 39 69
- Propriétaire : Yvan Brès, 13 Allée J.M. Bernard 26000 Valence



Carte Michelin 80 pli 7

61 Parc du Château de Saint Etienne Vallée Française *

LOZERE

Créé il y a plus de 2
siècles
1,63 ha, terrasses
Exposition Est
Sol évolué et profond sur
schiste
Altitude : 290 - 300 m

Ce Parc privé situé au dessus du village de St Etienne Vallée Française comprend de nombreux spécimens dont les plus anciens ont sans doute plus de 2 siècles.

Le Parc subit un entretien régulier ainsi que l'introduction de quelques nouveaux spécimens.

Parc privé non ouvert au
public

Principales essences : Individus remarquables : *Cedrus libani*, *Fagus sylvatica*; *Zelcova carpinifolia* et *Chamaerops excelsa* se régénérant; ainsi que de nombreux *Pinus*, *Acer*...

Contact : Coopérative La Forêt Privée lozérienne et gardoise 1 avenue du Père Coudrin 48000 Mende Tél : 66 65 39 69



Carte Michelin 80 pli 17

62 Arboretum du Chambonnet

LOZERE

Créé entre 1972 et 1985
2 ha, terrain pentu
Exposition Sud Est à
Ouest
Sol schisteux
Altitude : 520 m

Etiquetage incomplet

Visite sur rendez-vous

Cet arboretum privé situé sur la commune de St Frézal de Ventalon est constitué d'une collection (près de 80 espèces) résultat de la curiosité et d'essais de la part de son propriétaire.

Principales essences : Principaux genres : *Araucaria*, *Cedrus*, *Cupressus*, *Abies*, *Ginkgo*; *Juniperus*, *Larix*, *Picea*, *Pinus*, *Pseudotsuga*, *Sequoia*, *Acacia*, *Acer*, *Aesculus*, *Ailanthus*, *Alnus*, *Arbutus*, *Betula*, *Castanea* (individu remarquable de plus de 700 ans), *Celtis*, *Corylus*, *Eucalyptus*, *Fagus*, *Fraxinus*, *Juglans*, *Magnolia*, *Morus*, *Populus*, *Prunus*, *Quercus*, *Robinia*, *Sorbus*, *Tilia*, *Trachycarpus*, *Ulmus*...



Carte Michelin 80 pli 17

Contact : Henry Larguier 9 rue du Romarin 30900 Nîmes Tél : 66 84 85 19

63 Arboretum de Saint Guillem

PYRENEES
ORIENTALES

Créé en 1958
1 ha, versant
Exposition Sud
Sol : gneiss
Altitude : 1250 - 1300 m

Plan de plantation

Prendre contact avec
l'O.N.F. pour les visites

Cet arboretum, propriété de l'Etat géré par l'Office national des forêts, a été implanté lors de la constitution des reboisements de Restauration des terrains en montagne (R.T.M.) afin de tenter d'acclimater des essences dans le Haut Vallespir.

Principales essences : *Metasequoia*, *Sequoia*, *Calocedrus*, *Sequoiadendron*, *Quercus borealis*, *Abies* (15 espèces), *Cedrus*, *Chamaecyparis*, *Cryptomeria*, *Larix*, *Pseudotsuga*, *Picea* (15 espèces), *Pinus* (19 espèces), *Thuya plicata*, *Tsuga heterophylla*.



Carte Michelin 86 pli 18

Contact : Office national des forêts Service départemental des Pyrénées Orientales 54 Bd Jean Bourrat 66000 Perpignan Tél : 68 35 21 63 et 68 39 70 71 pour les visites.

64 Arboretum de Font Romeu

PYRENEES
ORIENTALES

Créé en 1938
8,5 ha, versant
Exposition Nord Est
Sol granitique
Altitude : 1800 - 1850 m
Etiquetage
Plan de plantation

Visites : prendre contact
avec l'agent local

Cet arboretum, propriété de l'Etat et géré par l'Office national des forêts a pour objet essentiel de "trouver des essences susceptibles de constituer seules ou en mélange avec le pin à crochets, des peuplements résistants plus productifs que la forêt actuelle" décimée par l'armillaire.

Principales essences : *Abies alba*, *cephalonica*, *cili-cica*, *concolor*, *nordmanniana*, *numidica*, *procera*, *veitchii*; *Larix decidua*, *kaempferi*; *Picea abies*, *asperata*, *engelmanni*, *glauca*, *mariana*, *obovata*, *om-rica*, *orientalis*, *pungens*; *Pinus contorta*, *flexilis*, *peuce*, *ponderosa*, *sylvestris*; *Pseudotsuga menziesii*.



Carte Michelin 86 pli 16

Contact : Office national des forêts Service départemental des Pyrénées Orientales 54 Bd Jean Bourrat 66000 Perpignan Tél : 68 35 21 63
- Maison forestière 66120 Font Romeu Tél : 68 30 03 58

⑥5 Jardin exotique de la Digue d'Orry

Créé en 1991
0,5 ha, terrain plat
Exposition Sud
Sol : terre alluvionnaire rapportée
Altitude : 37 m

Etiquetage

Visite libre les après-midi

C'est au sein de 13 ha de jardins publics, situés Avenue Torcatis à Perpignan, qu'a été mis en place ce "Jardin d'essais" qui vise à rassembler de nombreuses espèces.

Ce jardin de collection est ouvert au public et aux scolaires dans un objectif pédagogique.

Principales essences : 80 familles et 280 espèces sont représentées dont de nombreux Palmiers : *Phoenix*, *Erythea*, *Washingtonia*, *Arecastrum romanzoffianum*, *Butia capitata*, *Chamaerops excelsa*, *Jubaea spectabilis*, *Sabal palmeto*, *Trachycarpus fortunei*... Myrtacées : *Eucalyptus*, *Callistemon*... arbres divers : *Acacia*, *Pinus*, *Broussonetya papyfera* remarquable, vieux sujet de *Ficus carica*...



Perpignan

Contact : Service des espaces verts - Mairie de Perpignan BP 931 66931 Perpignan cedex Tél : 68 66 30 66

⑥6 Ecoparc "El Bosc"

Créé en 1992
2 ha, cuvettes vallonnées et terrasses
Exposition Est, Sud-Est
Sol : moraines
Altitude : 90 m

Etiquetage et Plan de plantation en projet

Essentiellement destiné aux scolaires, mais visite possible sur rendez-vous.

Cet Ecoparc conçu très récemment a une vocation essentiellement pédagogique : découverte, suivi, sensibilisation à l'environnement et au rôle de la forêt pour le public scolaire.

Dans un premier temps composé d'essences méditerranéennes, cet arboretum sera ouvert par la suite à des plantes exotiques.

Principales essences : *Salix caprea*, *Prunus spinosa*, *Quercus suber*, *ilex* et *pubescens*, *Olea europea*, *Prunus dulcis*, *Ficus carica*, *Pinus pinea*, *Eleagnus angustifolia*...



Carte Michelin 86 pli 19

Contact : Hervé Deschamps - 3 Place Yves Du Manoir - 66000 Perpignan
- L'arboretum est situé : Mas Costesèque - 66300 Banyuls des Aspres